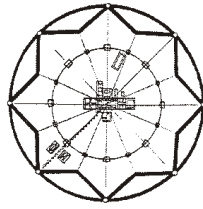


Zavod za prostorno uređenje
Požeško-slavonske županije

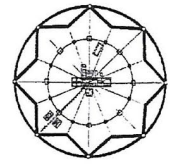


**IZVJEŠĆE O STANJU U PROSTORU
OPĆINE JAKŠIĆ**
za razdoblje 2017. – 2021. godine





JAVNA USTANOVA
**Zavod za prostorno uređenje
Požeško-slavonske županije**



Županijska 7, 34 000 Požega, HR
tel:(+385)034/290-222

Klasa: 350-01/21-05/3
Urbroj: 2177-1-3-1-22-8
Požega, 29. travnja 2022.g.

**IZVJEŠĆE O STANJU U PROSTORU
OPĆINE JAKŠIĆ
za razdoblje 2017. – 2021. godine**

Nositelj izrade:

OPĆINA JAKŠIĆ

Načelnik Općine Jakšić:

IVICA KOVAČEVIĆ, mag.ing.agr.



Izrađivač Izvešća:

**ZAVOD ZA PROSTORNO UREĐENJE
POŽEŠKO-SLAVONSKE ŽUPANIJE**

Ravnatelj Zavoda:

MLADENKO SOLDO, mag.ing.aedif.



Odgovorni voditelj izrade:

RENATA MADUNIĆ-HAJEK, mag.ing.arch



RENATA MADUNIĆ-HAJEK
mag.ing.arch.
OVLAŠTENA ARHITEKTICA
URBANISTICA
A-U 8

Stručni tim na izradi Izvešća:

MLADENKO SOLDO, mag.ing.aedif.
RENATA MADUNIĆ-HAJEK, mag.ing.arch.
GORDANA BOBAN, mag.ing.arch.
DAVOR ŠARIĆ, mag.ing.techn.lign.
MARIJA FRANJIĆ, bacc.admin.publ.
DRAGICA OBRADOVIĆ, bacc.ing.aedif.
TIHOMIR BAHORA, bacc.ing.aedif.

ZAVOD ZA PROSTORNO UREĐENJE
POŽEŠKO-SLAVONSKE ŽUPANIJE
POŽEGA

14. 05. 2015.		
Org. j.		
Uredbeni broj	Pril.	Vrij.

REPUBLIKA HRVATSKA
JAVNI BILJEŽNIK
Brekalo Ante
Požega, Dragutina Lermana 6

IZVADAK IZ SUDSKOG REGISTRA

SUBJEKT UPISA

MBS:

050045767

OIB:

83287538636

NAZIV:

1 Zavod za prostorno uređenje Požeško-slavonske županije

SJEDIŠTE/ADRESA:

1 Požega (Grad Požega)
Županijska 7

PRAVNI OBLIK:

1 ustanova

DJELATNOSTI:

- 3 * - Izrada odnosno koordinacija izrade i praćenja provedbe prostornih planova područne (regionalne) razine
- 3 * - Izrada izvješća o stanju u prostoru
- 3 * - Vodenje informacijskog sustava prostornog uređenja i upravlja njime u okviru njegovih ovlasti
- 3 * - Priprema polazišta za izradu, odnosno stavljanje izvan snage prostornih planova užih područja
- 3 * - Pružanje stručne savjetodavne pomoći u izradi prostornih planova lokalne razine
- 3 * - Može izradivati i prostorni plan uređenja grada i općine, urbanistički plan uređenja od značaja za Republiku Hrvatsku, odnosno županiju te obavljati stručne analitičke poslove iz područja prostornog uređenja ako to traži Ministarstvo nadležno za poslove prostornog uređenja ili župan
- 3 * - Druge poslove u skladu sa Zakonom i Statutom Zavoda

OSNIVAČI/ČLANOVI DRUŠTVA:

- 1 Požeško-slavonska županije
Požega, Županijska 7
- 1 - osnivač ustanove

OSOBE OVLAŠTENE ZA ZASTUPANJE:

- 1 dipl.inž. Mladenko Soldo, OIB: 71216154243
Požega, Zelena 16
- 2 - ravnatelj
- 2 - Zastupa ustanovu pojedinačno i samostalno.

PRAVNI ODNOSI:

Osnivački akt:

- 1 Odluka o osnivanju javne ustanove Zavod za prostorno uređenje Požeško-slavonske županije od 14.ožujka 2008.godine.

Otisnuto: 2015-05-14 09:43:52
Podaci od: 2015-05-14 02:19:18

D004
Stranica: 1 od 2

REPUBLIKA HRVATSKA
JAVNI BILJEŽNIK
Brekalo Ante
Požega, Dragutina Lermana 6

IZVADAK IZ SUDSKOG REGISTRA

SUBJEKT UPISA

PRAVNI ODNOSI:

Statut:

- 1 Upravno vijeće usvojilo Statut dana 30.10.2008.godine.
- 3 Upravno vijeće Zavoda za prostorno uređenje Požeško-slavonske županije, na svojoj sjednici održanoj 09.10.2014. godine donijelo je novi Statut kojim je u cijelosti zamijenjen Statut od 30.10.2008. godine.

Upise u glavnu knjigu proveli su:

RBU Tt	Datum	Naziv suda
0001 Tt-09/93-2	19.02.2009	Trgovački sud u Slavanskom Brodu
0002 Tt-09/216-2	02.04.2009	Trgovački sud u Slavanskom Brodu
0003 Tt-14/5848-2	22.12.2014	Trgovački sud u Osijeku Stalna služba u Slavanskom Brodu

Pristojba: _____

Nagrada: _____

JAVNI BILJEŽNIK
Brekalo Ante
Požega, Dragutina Lermana 6

Otisnuto: 2015-05-14 09:43:52
Podaci od: 2015-05-14 02:19:18

D004
Stranica: 2 od 2

Ja, Javni bilježnik ANTE BREKALO iz Požege, Dragutina Lermana 6,
temeljem čl.5. ZSR (N.N br.1/95, 57/96, 45/99, 54/05) po uvidu u sudski registar
kojeg sam današnjeg dana izvršio elektroničkim putem,

i z d a j e m

**Izvadak iz Sudskog registra za ustanovu: Zavod za prostorno uređenje
Požeško-slavonske županije, Požega, Županijska 7, MBS: 050045767**

Izvadak se sastoji od 2(dvije) stranice.

Javnobilježnička pristojba za ovjeru po Tbr.11 st.1 ZJP naplaćena u iznosu od 10,00 kn. Biljezi
naljepljeni i poništeni na ispravi koja ostaje u arhivi.

Javnobilježnička nagrada po čl.17 st.3 PPJT zaračunata u iznosu od 60,00 kn. Zaračunat PDV u
iznosu od 15,00 kn.

BROJ: OV-4272/15
U Požegi, 14.05.2015





REPUBLIKA HRVATSKA
MINISTARSTVO GRADITELJSTVA
I PROSTORNOGA UREĐENJA
10000 Zagreb, Ulica Republike Austrije 20
Tel: 01/ 3782 444 Fax: 01/ 3772 822

**Uprava za prostorno uređenje,
pravne poslove i
programe Europske unije**

Klasa: UP/I-350-02/17-07/12
Urbroj: 531-05-17-2
Zagreb, 22. svibnja 2017.

ZAVOD ZA PROSTORNO UREĐENJE
POŽEŠKO-SLAVONSKE ŽUPANIJE
POŽEGA

Priloga	29.05.2017.g.	
Redoviti sastanak	Org. j.	
Uredbeni broj	Pril.	Vrij.

Ministarstvo graditeljstva i prostornoga uređenja, povodom zahtjeva Zavoda za prostorno uređenje Požeško-slavonske županije iz Požege, Županijska 7, zastupanog po ravnatelju Mladenku Soldo, dipl.ing.građ., za izdavanje suglasnosti za obavljanje stručnih poslova prostornog uređenja, na temelju članka 9. Zakona o poslovima i djelatnostima prostornog uređenja i gradnje („Narodne novine“, br. 78/15.), donosi

RJEŠENJE

I. **Zavodu za prostorno uređenje Požeško-slavonske županije iz Požege, Županijska 7, daje se suglasnost za obavljanje stručnih poslova izrade nacрта prijedloga svih prostornih planova i nacрта izvješća o stanju u prostoru svih razina te obavljanje poslova u vezi s pripremom i donošenjem svih prostornih planova i izvješća o stanju u prostoru svih razina iz članka 2. stavka 1. točke 1. Pravilnika o izdavanju suglasnosti za obavljanje stručnih poslova prostornog uređenja („Narodne novine“ br. 136/15.).**

II. Pravna osoba iz točke I. izreke ovog rješenja dužna je jednom godišnje u mjesecu u kojem je izdana suglasnost dostaviti Ministarstvu dokumentaciju kojom se dokazuje da nisu prestali postojati uvjeti za obavljanje stručnih poslova prostornog uređenja.

III. Suglasnost iz točke I. izreke ovoga rješenja ukinuti će se rješenjem ako pravna osoba prestane ispunjavati uvjete propisane za izdavanje suglasnosti, uvjete koji moraju biti ispunjeni prilikom izrade prostornih planova ili ako stručne poslove prostornog uređenja obavlja protivno Zakonu o poslovima i djelatnostima prostornog uređenja i gradnje, propisima donesenim na temelju tog Zakona ili protivno propisima kojima se uređuje područje prostornog uređenja.

Obrazloženje

Zavod za prostorno uređenje Požeško-slavonske županije iz Požege, Županijska 7, podnio je ovom Ministarstvu zahtjev za izdavanje suglasnosti za obavljanje svih stručnih poslova prostornog uređenja.

Podnositelj zahtjeva je uz zahtjev priložio sve dokaze propisane odredbom članka 4. Pravilnika o izdavanju suglasnosti za obavljanje stručnih poslova prostornog uređenja:

1. fotokopiju rješenja o upisu u sudski registar kao dokaz da je Zavod za prostorno uređenje Požeško-slavonske županije iz Požege, registriran za obavljanje stručnih poslova prostornog uređenja,

2. dokaze da ima zaposlene ovlaštene arhitekta urbaniste :
- Renata Madunić-Hajek, mag.ing.arch., ovlaštena arhitektica urbanistica, br.ovl. A-U 8,
 - Gordana Boban, mag.ing.arch., ovlaštena arhitektica urbanistica, br.ovl. A-U 10
- Za svaku od navedenih ovlaštenih arhitektica urbanistica priložen je :
- a) izvornik potvrde o podacima evidentiranim u matičnoj evidenciji Hrvatskog zavoda za mirovinsko osiguranje ne starije od 30 dana i
 - b) rješenje o upisu u Imenik ovlaštenih arhitekata urbanista.

Uvidom u navedenu dokumentaciju utvrđeno je da podnositelj zahtjeva ispunjava sve uvjete za izdavanje zatražene suglasnosti.

Slijedom izloženog, a sukladno odredbi članka 96. stavak 1. Zakona o općem upravnom postupku („Narodne novine“, br. 47/09.), riješeno je kao u točki I. izreke ovog rješenja.

Sukladno odredbi članka 10. stavak 2. Zakona o poslovima i djelatnostima prostornog uređenja i gradnje, riješeno je kao u točki II. izreke ovoga rješenja.

Sukladno odredbi članka 10. stavak 1. istog Zakona, riješeno je kao u točki III. izreke ovog rješenja.

Upravna pristojba u iznosu od 35,00 kn po Tar.br. 1. i 2. Tarife upravnih pristojbi Uredbe o tarifi upravnih pristojbi („Narodne novine“, broj 8/17) uplaćena je na račun državnog proračuna.

UPUTA O PRAVNOM LIJEKU:

Ovo je rješenje izvršno u upravnom postupku i protiv njega se ne može izjaviti žalba, ali se može pokrenuti upravni spor pred Upravnim sudom u Osijeku. Upravni spor pokreće se tužbom koja se podnosi u roku od 30 dana od dana dostave ovog rješenja. Tužba se navedenom Upravnom sudu predaje neposredno u pisanom obliku ili usmeno na zapisnik, ili se šalje poštom, odnosno dostavlja elektronički.



Dostaviti:

1. Zavod za prostorno uređenje Požeško-slavonske županije, 34 000 Požega, Županijska 7 n/p Mladenko Soldo, ravnatelj
2. Evidencija suglasnosti, ovdje
3. Spis, ovdje



REPUBLIKA HRVATSKA

HRVATSKA KOMORA ARHITEKATA

Klasa: UP/I-034-02/16-02/62
Urbroj: 505-04-16-02
Zagreb, 18. veljače 2016.

Hrvatska komora arhitekata odlučujući o upisu RENATE MADUNIĆ HAJEK, mag.ing.arch., iz POŽEGE, VANJE RADAUŠA 8 u Imenik ovlaštenih arhitekata urbanista, na temelju članka 26. Zakona o komori arhitekata i komorama inženjera u graditeljstvu i prostornom uređenju (Narodne novine broj 78/15), i članka 37. Statuta Hrvatske komore arhitekata (Narodne novine broj 140/15), po službenoj dužnosti donosi

RJEŠENJE

1. U Imenik ovlaštenih arhitekata urbanista upisuje se RENATA MADUNIĆ HAJEK, mag.ing.arch., iz POŽEGE, VANJE RADAUŠA 8, pod rednim brojem 8, s danom upisa 11.02.2016. godine.
2. Upisom u Imenik ovlaštenih arhitekata urbanista, RENATA MADUNIĆ HAJEK, mag.ing.arch., stječe pravo na uporabu strukovnog naziva "ovlaštena arhitektica urbanistica" i pravo na obavljanje stručnih poslova temeljem članka 47. Zakona o poslovima i djelatnostima prostornog uređenja i gradnje i članka 48. Statuta Hrvatske komore arhitekata, te pravo na pečat i iskaznicu ovlaštene arhitektice urbanistice.
3. Upisom u Imenik ovlaštenih arhitekata urbanista, RENATI MADUNIĆ HAJEK, mag.ing.arch. Komora izdaje pečat i iskaznicu ovlaštene arhitektice urbanistice.
4. Danom pravomoćnosti ovog rješenja prestaje važiti rješenje Klasa: UP/I-350-07/10-01/3644 Urbroj: 505-10-1 od 03.08.2010. godine.
5. Žalba protiv ovog rješenja ne odgađa njegovo izvršenje.

Obrazloženje

Hrvatska komora arhitekata po službenoj je dužnosti provela postupak upisa RENATE MADUNIĆ HAJEK, mag.ing.arch., iz POŽEGE, VANJE RADAUŠA 8 u Imenik ovlaštenih arhitekata urbanista te utvrdila sljedeće:

- da je RENATA MADUNIĆ HAJEK, mag.ing.arch. upisana u Imenik ovlaštenih arhitekata – stručni smjer ovlaštena arhitektica urbanistica temeljem rješenja Klasa: UP/I-350-07/10-01/3644 Urbroj: 505-10-1 od 03.08.2010. godine.

RENATA MADUNIĆ HAJEK, mag.ing.arch., je prema odredbama Zakona o arhitektonskim i inženjerskim poslovima i djelatnostima u prostornom uređenju i gradnji bila upisana u Imenik ovlaštenih arhitekata – stručni smjer ovlaštena arhitektica urbanistica i po toj osnovi obavljala poslove ovlaštene arhitektice urbanistice.

Prema odredbama Zakona o komori arhitekata i komorama inženjera u graditeljstvu i prostornom uređenju ustrojen je Imenik ovlaštenih arhitekata urbanista kao zaseban Imenik.

Upisom u Imenik ovlaštenih arhitekata urbanista, ovlaštenu arhitekt urbanist stječe pravo na obavljanje stručnih poslova temeljem članka 47. Zakona o poslovima i djelatnostima prostornog uređenja i gradnje i članka 48. Statuta Hrvatske komore arhitekata.

Temeljem ovako utvrđenog činjeničnog stanja ispunjeni su uvjeti propisani u čl. 66. Zakona o komori arhitekata i komorama inženjera u graditeljstvu i prostornom uređenju kojim je Hrvatska komora arhitekata bila dužna ustrojiti Imenik ovlaštenih arhitekata urbanista i sukladno tome provesti upis RENATE MADUNIĆ HAJEK, mag.ing.arch. u navedeni Imenik.

Slijedom ovako utvrđenog činjeničnog stanja predmetu je valjalo udovoljiti, te primjenom odredaba Zakona o komori arhitekata i komorama inženjera u graditeljstvu i prostornom uređenju, Zakona o poslovima i djelatnostima prostornog uređenja i gradnje i Statuta Hrvatske komore arhitekata i gradnje riješiti kao u izreci.

Uputa o pravnom lijeku: Protiv ovog rješenja može se izjaviti žalba Ministarstvu graditeljstva i prostornoga uređenja, u roku od 15 dana od dostave ovog rješenja.

Predsjednica Hrvatske komore arhitekata

Željka Jurković, dipl.ing.arh.
Žurković



Dostaviti:

1. RENATA MADUNIĆ HAJEK, POŽEGA, VANJE RADAUŠA 8
2. U Zbirku isprava Komore

Sadržaj:

UVOD	11
I. POLAZIŠTA	12
I.1. CILJEVI IZRADE IZVJEŠĆA	12
I.2. ZAKONODAVNO – INSTITUCIONALNI OKVIR	12
I.3. OSNOVNA PROSTORNA OBILJEŽJA OPĆINE JAKŠIĆ	13
I.4. OPĆINA JAKŠIĆ U OKVIRU UREĐENJA POŽEŠKO-SLAVONSKE ŽUPANIJE	17
II. ANALIZA I OCJENA STANJA I TRENDOVA PROSTORNOG RAZVOJA	18
II.1. PROSTORNA STRUKTURA KORIŠTENJA I NAMJENE POVRŠINA OPĆINE JAKŠIĆ	18
II.2. SUSTAV NASELJA OPĆINE JAKŠIĆ	20
II.2.1. Osnovna obilježja naselja	20
II.2.2. Gustoća naselja	21
II.2.3. Prostori za razvoj naselja	21
II.2.4. Društvena infrastruktura	23
II.3. GOSPODARSKE DJELATNOSTI	27
II.3.1. Gospodarski pokazatelji	28
II.3.2. Poljoprivreda	31
II.3.3. Šumarstvo i lovstvo	34
II.3.4. Turizam	35
II.3.5. Eksploatacija mineralnih sirovina	37
II.3.6. Gospodarenje otpadom	38
II.4. OPREMLJENOST PROSTORA INFRASTRUKTUROM	41
II.4.1. Prometna infrastruktura	41
II.4.2. Energetska infrastruktura	49
II.4.3. Vodoopskrba i odvodnja	53
II.4.4. Vodnogospodarski sustav	55
II.5. ZAŠTITA I KORIŠTENJE DIJELOVA PROSTORA OD POSEBNOG ZNAČAJA	67
II.5.1. Zaštita prirode	67
II.5.2. Zaštita kulturnih dobara	67
II.5.3. Zaštita okoliša	71
II.5.4. Područja posebnih karakteristika	72
II.6. OBVEZNI PROSTORNI POKAZATELJI	77
III. ANALIZA IZRADE PROVEDBE PROSTORNIH PLANOVA I DRUGIH DOKUMENATA	82
III.1. IZRADA PROSTORNIH PLANOVA	82
III.1.1. Prostorni planovi izrađeni za područje Općine Jakšić	83
III.1.2. Prostorni planovi u izradi za područje Općine Jakšić	85
III.1.3. Prostorni planovi obvezni za izradu za područje Općine Jakšić	85
III.2. PROVEDBA PROSTORNIH PLANOVA	86
III.2.1. Izdavanje akata za provedbu prostornih planova	86
III.2.2. Postupanje sa nezakonitom gradnjom	87
III.2.3. Urbana preobrazba	87
III.2.4. Urbana sanacija	87
III.3. PROVEDBA DRUGIH DOKUMENATA KOJI UTJEČU NA PROSTOR	88

<i>III.4. PROVOĐENJE ZAKLJUČAKA, SMJERNICA, PRIJEDLOGA ZA UNAPRJEĐENJE, PREPORUKA, AKTIVNOSTI ODNOSNO MJERA IZ PRETHODNOG IZVJEŠĆA O STANJU U PROSTORU OPĆINE JAKŠIĆ</i>	89
<i>III.4.1. Izrada i donošenje novih prostornih planova te njihovih izmjena i dopuna</i>	89
<i>III.4.2. Izrada i donošenje ostalih planova, programa i strategija vezanih uz prostorno uređenje i zaštitu okoliša</i>	91
<i>III.4.3. Izgradnja građevina komunalne, društvene i ostale infrastrukture</i>	91
IV. PREPORUKE ZA UNAPRJEĐENJE ODRŽIVOG RAZVOJA U PROSTORU S PRIJEDLOGOM PRIORITETNIH AKTIVNOSTI	93
<i>IV.1. POTREBE, MOGUĆNOSTI I OGRANIČENJA DALJNJEG ODRŽIVOG RAZVOJA U PROSTORU OPĆINE JAKŠIĆ OBZIROM NA OKOLNOSTI, SEKTORSKA OPTEREĆENJA I IZAZOVE</i>	93
<i>IV.2. OCJENA POTREBE IZRADE NOVIH I/ILI IZMJENE I DOPUNE POSTOJEĆIH PROSTORNIH PLANOVA NA RAZINI OPĆINE JAKŠIĆ</i>	94
<i>IV.3. PREPORUKE MJERA I AKTIVNOSTI ZA UNAPRJEĐENJE PROSTORNOG RAZVOJA</i>	95
V. IZVORI PODATAKA	99
VI. POPIS PRILOGA	105

UVOD

Zakonom o prostornom uređenju („Narodne novine“, br. 153/13, 65/17, 114/18, 39/19 i 98/19 – u daljnjem tekstu Zakon) propisana je obveza izrade Izvešća o stanju u prostoru (u daljnjem tekstu Izvešće) za jedinice lokalne samouprave kao četverogodišnji dokument praćenja stanja u prostoru, koje donosi gradsko/općinsko vijeće i objavljuje se u službenom glasilu jedinice lokalne samouprave.

Osnovna svrha izrade Izvešća je ocjena postojećeg stanja, analiza prostornog razvoja i planiranje razvoja za naredno razdoblje. Cilj izrade Izvešća je planirati i predvidjeti mogući razvoj koji se temelji na postojećim uvjetima te lokalnim, nacionalnim i EU smjernicama za unapređenje stanja u prostoru.

Sukladno zakonskoj obvezi Općina Jakšić pristupila je **izradi Izvešća o stanju u prostoru za razdoblje 2017. - 2021. godina**, s osvrtom na zaključke i planove naveden u posljednjem usvojenom Izvešću iz 2007. godine (Izvešće o stanju u prostoru i Program mjera za unapređenje stanja u prostoru za razdoblje 2007. - 2010. godina - „Službeni glasnik Općine Jakšić“, broj 42/07).

Pobliži sadržaj Izvešća, obvezni prostorni pokazatelji i način sudjelovanja javnopravnih tijela propisani su Pravilnikom o sadržaju i obveznim prostornim pokazateljima izvešća o stanju u prostoru („Narodne novine“, br. 48/14 i 19/15 - u daljnjem tekstu Pravilnik). Stoga su u postupku izrade ovog Izvešća o stanju u prostoru Općine Jakšić korišteni podaci iz informacijskog sustava prostornog uređenja (ISPU), prostornih planova, službeno objavljenih i dostupnih podataka tijela i ustanova, te drugih pravnih osoba s javnim ovlastima, podaci iz usvojenih i objavljenih sektorskih studija, strateških razvojnih, planskih i provedbenih dokumenata, što je kao izvor podataka za obvezne prostorne pokazatelje propisano Pravilnikom.

Izradom i donošenjem Izvešća o stanju u prostoru Općine Jakšić stvaraju se preduvjeti za unaprjeđenje prostornog razvoja s osnovnim preporukama mjera za iduće razdoblje. Preporuke Izvešća obuhvaćaju mjere i prioritetne aktivnosti u idućem razdoblju u cilju odlučivanja o daljnjem statusu strateških, programskih i planskih smjernica iz važećih prostornih planova i drugih dokumenata koji utječu na prostor, odnosno o njihovom zadržavanju, ukidanju ili promjeni.

I. POLAZIŠTA

I.1. Ciljevi izrade Izvješća

Izvješće je temeljni dokument praćenja stanja u prostoru Općine Jakšić kojim se Općinsko vijeće i sva nadležna tijela gradske uprave, kao i stručnu i širu javnost, izvješćuje o prostornom razvoju u Općine Jakšić u navedenom razdoblju.

Svrha izrade Izvješća je dobivanje sveobuhvatnog pregleda prostornog razvoja i planiranja prostora Općine Jakšić sa sustavom prostornog uređenja.

Osnovni cilj Izvješća je, kroz analizu stanja u prostoru i svih dostupnih pokazatelja te njihovom usporedbom, definirati primjenjivost i nedostatke postojećih prostornih planova te na osnovi ocjene stanja u prostoru dati prijedloge razvojnih mjera i preporuke za unaprjeđenje održivog razvoja prostora kroz plan aktivnosti za naredno razdoblje.

Dakle, cilj izrade Izvješća je predvidjeti prostorno razvojne trendove temeljene na postojećim uvjetima, prikazati instrumente prostornog planiranja te učinkovite mjere što su ih nadležna tijela poduzela u proteklom razdoblju na svim razinama planiranja. Izvješće prioritetno prikazuje utvrđene probleme u prostoru, postojeća rješenja za poboljšanje stanja te ukazuje na mogućnosti daljnjih usmjerenja prostornog razvoja, odnosno analizira stanja i promjene u prostoru koje nastaju pod utjecajem različitih društvenih procesa i imaju veći ili manji neposredan utjecaj na prostor.

U okviru Izvješća ocjenjuje se učinkovitost planskih mjera za unaprjeđenje sustava prostornog uređenja, daje se osnova za određivanje smjernica prostornog razvoja Općina Jakšić te određuje potreba izmjene i dopune važećih i/ili izrade novih strateških dokumenata prostornog uređenja lokalne razine, kao i drugih dokumenata te razine. Ovim dokumentom nastojalo se dobiti cjelovitu, argumentiranu i objektivnu spoznaju o prostoru Općine Jakšić. Povezivanjem svijesti o vlastitom prostornom potencijalu s praktičnim djelovanjem u području zaštite i uređenja prostora treba snažnije poticati vrijednosti prostora Općine, te zaustaviti negativne pojave u njemu. Izvješće ukazuje i na nužnost korištenja informacijskog sustava prostornih pokazatelja i podataka za praćenje stanja u prostoru, te na važnost edukacije i informiranja stručne i najšire javnosti o području urbanizma i prostornog planiranja.

I. 2. Zakonodavno – institucionalni okvir

U razdoblju od izrade prethodnog Izvješća o stanju u prostoru i Programa mjera za unapređenje stanja u prostoru 2 donesen je novi Zakon o prostornom uređenju koji je stupio na snagu 01. siječnja 2014. godine kao temeljni normativni akt koji uređuje sustav prostornog uređenja.

Izrada i sadržaj Izvješća o stanju u prostoru propisana je člancima 39. i 40. Zakona.

Temeljem novog Zakona donesen je i novi Pravilnik o sadržaju i obveznim prostornim pokazateljima izvješća o stanju u prostoru kojim se određuju sadržaj i obvezni prostorni pokazatelji izvješća o stanju u prostoru, način sudjelovanja javnopravnih tijela te drugi zahtjevi u vezi s praćenjem stanja u području prostornog uređenja.

Prema navedenom Pravilniku, izvješća na svim razinama izrađuju se u tekstualnom obliku, a pojedina tematska područja mogu se prema potrebi dodatno obrazložiti, argumentirati i prikazati tabličnim iskazom pokazatelja, te grafičkim i drugim prikazima.

Također, donesen je niz novih (ili su dopunjeni postojeći) osnovnih zakonskih propisa koji direktno utječu na određene aktivnosti u domeni prostornog uređenja, a čiji je popis dan na kraju ovog Izvješća (Poglavlje V. IZVORI PODATAKA).

I. 3. Osnovna prostorna obilježja Općine Jakšić

Prema Zakonu o područjima županija, gradova i općina u Republici ("Narodne novine", broj 86/06, 125/06 – ispravak, 16/07 – ispravak, 95/08 – Odluka USHR, 46/10 – ispravak, 145/10, 37/13, 44/13, 45/13 i 110/15), Općina Jakšić je jedinica lokalne samouprave u sastavu Požeško - slavonske županije, smještena na njenom središnjem istočnom dijelu. Svojim položajem Općina Jakšić graniči:

- na sjeveru s Općinom Kaptol,
- na sjeveroistoku s Gradom Kutjevom
- na jugoistoku s Gradom Pleternicom i
- na jugozapadu s Gradom Požegom

Sukladno Nacionalnoj klasifikaciji statističkih regija 2021. („Narodne novine“, 125/19 – HR_NUTS 2021.) Požeško - slavonska županija, a time i Općina Jakšić, ulaze u sastav statističke regije 3. razine Panonska Hrvatska.

Administrativni teritorij Općine Jakšić, sukladno navedenom Zakonu o područjima županija, gradova i općina u Republici Hrvatskoj, čini 10 naselja, i to: Bertelovci, Cerovac, Eminovci, Granje, Jakšić, Radnovac, Rajsavac, Svetinja, Tekić i Treštanovci

Općina Jakšić, površine od 43,4471 km² (računalno očitavanje površina (GIS metoda), najmanja je jedinica lokalne samouprave Požeško-slavonske županije, te obuhvaća što 2,39 % ukupne površine Županije (1815,23 km²). Prema posljednjem Popisu stanovništva iz 2011. godine na području općine Jakšić živi 4.058 stanovnika, te prosječna gustoća naseljenosti iznosi 93,4 st/km².

Odlike klimatskih prilika Požeške kotline uvjetovane su odlikama opće cirkulacije atmosfere u umjerenim širinama te prirodnim položajem. Područje Požeško-slavonske županije, a time i Općine Jakšić, ima umjereno kontinentalnu klimu i nalazi se u cirkulacijskom pojasu vjetrova umjerenih širina s intenzivnim i čestim promjenama vremena.

Osnovne osobine umjereno tople kišne klime su sljedeće:

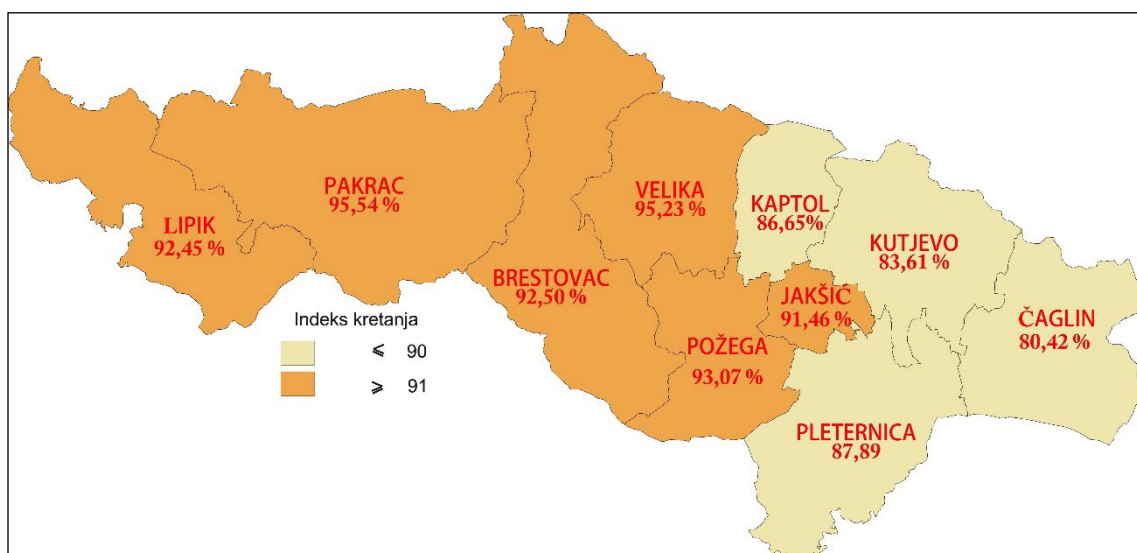
- srednja mjesečna temperatura je viša od 10°C u više od četiri mjeseca u jednoj godini,
- najtopliji mjesec je srpanj s prosječnom temperaturom 20,5°C, a najhladniji siječanj s prosječnom temperaturom od -1,1°C.
- srednja temperatura najhladnijeg mjeseca u godini kreće se između -30°C i -18°C,
- ukupne količine oborina kreću se od 700 do 900 mm godišnje,
- vjetrovitost je promjenjiva, a karakteristični za ovo područje su slabi vjetrovi i tišina, dok su jaki vjetrovi rijetkost.

Prema ustrojstvu vodnog gospodarstva, Općina Jakšić pripada vodnom području sliva rijeke Save odnosno slivu rijeke Orljave. Cijelo područje sliva rijeke Orljave, ukupne površina Orljavu 1580 km²,

karakterizira mala zaliha podzemnih voda te velike mogućnosti za izgradnju višenamjenskih akumulacija i mikroakumulacija. Sliv Orljave obuhvaća područje koje zatvaraju brežuljci i brda Papuka, Psunja, Krndije, Požeške gore i Dilj-gore. Prema slobodnoj procjeni najveće količine vode rijeka Orjava prima s obronaka Psunja, Papuka i Krndije što potvrđuje zastupljenost većeg broja drenažnih jaraka. Veća vlažnost gorskog okvira utjecala je na razvoj relativno guste mreže površinskih vodotoka.

Stanovništvo

Demografski razvoj je jedno od ključnih strateških čimbenika razvoja kako županije, tako i gradova i općina, jer stabilan, prirodan i pozitivan razvoj stanovništva jedna je od temeljnih društvenih, gospodarskih, političkih vrijednosti, a kao takav i pokazatelj stanja u prostoru. Vrijednosti koje u svojoj punini i sveobuhvatnosti ima naglašeni egzistencijalni karakter za JLS te Županiju i Državu, a bez stanovništva niti jedna druga vrijednost nema smisla, jer skup osoba, svaka sa svojim individualnim karakteristikama, čini stanovništvo ili populaciju na određenom prostoru. Požeško-slavonska županija je nažalost prema posljednjem međupopisnom razdoblju (2001.-2011.) u Republici Hrvatskoj zabilježila pad broja stanovnika i ubraja se u ostalih 17 županija s negativnim porastom stanovništva.



Slika 1.: Indeks kretanja broja stanovnika 2001./2011. po JLS P-SŽ

Izvor: DZS, Popis stanovništva, kućanstava i stanova 2011.

Obrada: Zavod za prostorno uređenje PSŽ, 2022. god.

Prema popisu stanovništva, kućanstava i stanova iz 2011. god, na prostoru Općine Jakšić živjelo je 4058 stanovnika što predstavlja 5,20% ukupnog broja stanovništva Požeško-slavonske županije (78.034). Uspoređujući podatke s prethodnim Popisom iz 2001.g. (4437 stanovnika) proizlazi pad broja stanovnika u Općini Jakšić za 379 osoba, odnosno gotovo 10%, s indexom kretanja broja stanovnika 2001./2011. od 91,46%. Depopulacija je izazvana posljedicama nastalih ekonomskih problema te odlaskom mladih na visoko školovanje u veće gradove gdje po završetku obrazovanja imaju veće mogućnosti zapošljavanja.

Tablica 1.

Kontingenti stanovništva Općine Jakšić za 2011. godinu											
Spol	Ukupno	Godine				Žene u fertilnoj dobi	Radno sposobno stanovništvo	Godine			Prosječna starost
		0-6	0-14	0-17	0-19			+60	+65	+75	
Svi	4.058	339	758	916	1.034		2.704	800	596	278	38,6
M	1.975	170	376	448	504		1.379	319	220	87	37,0
Ž	2.083	169	382	468	530	945	1.325	481	376	191	40,0

Izvor: www. dzs.hr

Obrada: Zavod za prostorno uređenje P-SŽ, 2022.

Iz podataka navedenih u Tablici 1. , može se vidjeti da od ukupnog broja stanovnika, 52% čine žene, a ostatak su muškarci. Udio radno sposobnog stanovništva u ukupnom broju iznosi 67% (muškarci 69,8, žene 63,61), a prosječna starost stanovnika općine je 38,6 godina (muškarci 37 godina, žene 40 godine).

Indeks starenja (udio osoba starijih od 60 godina u odnosu na osobe mlađe od 20 godina) iznosi 77,4 i niži je od prosjeka Požeško-slavonske županije (99,2), dok je koeficijent starosti (udio osoba starijih od 60 godina u ukupnom stanovništvu) nešto manji i iznosi 19,71 - Požeško-slavonska županija 23,6. Prosječna starost na području Općine Jakšić iznosi 38,6 godinu što zapravo u potpunosti odgovara stanju na razini Županije (40,9), ali je još uvijek nešto manja od prosjeka na državnoj razini koji iznosi 41,7 godina. Obje vrijednosti (indeks starenja i koeficijent starosti) visoko su iznad kritičnih granica održivosti (za indeks starenja to je 40%, za koeficijent starosti 12%) što evidentno upućuje na nastavak dugotrajnog procesa starenja na svim razinama.

Tablica 2.

Indeks starenja i prosječna starost u Požeško-slavonskoj županiji 2011.g.						
JLS	Ukupno stanovnika 2011.	Stanovnici dobni skupina			Indeks starenja	Prosječna starost
		0-19	20-59	60+		
Kutjevo	6.247	1.566	3.382	1.299	83,0	39,6
Lipik	6.170	1.329	3.108	1.733	130,4	43,2
Pakrac	8.460	1.798	4.309	2.353	130,9	43,1
Pleternica	11.323	2.980	5.748	2.595	87,1	39,8
Požega	26.248	5.996	14.226	6.026	100,5	41,0
Brestovac	3.726	852	1.901	973	114,2	41,7
Čaglin	2.723	524	1.375	824	157,3	45,5
Jakšić	4.058	1.034	2.224	800	77,4	38,6
Kaptol	3.472	995	1.871	606	60,9	37,1
Velika	5.607	1.498	2.895	1.214	81,0	39,2
PSŽ	78.034	18.572	41.039	18.423	99,2	40,9

Izvor: www. dzs.hr

Obrada: Zavod za prostorno uređenje P-SŽ, 2022.

Prirodno kretanje

Prirodno kretanje stanovništva je skup pokazatelja uzroka promjene ukupnog broja stanovništva na području Općine Jakšić. Te pokazatelje prikazujemo kao razliku rođenih i umrlih na određenom prostoru u jedinici vremena i kao migraciju (iseljenje/useljenje) stanovništva.

Godine 2018./2020. prirodni prirast u Općini Jakšić je -2/-9 osoba. Živorodenih je bilo 40/36 i umrlih 43/45 osoba. Analiza prirodnog prirasta stanovništva u razdoblju od 2016. do 2020. godine u Općini Jakšić ima negativan trend što znači da je više ljudi umrlo nego što se rodilo, odnosno 24 osobe je više umrlo nego je rođeno, no JLS s najvišim vitalnim indeksom i najmanjim prirodnim padom u Županiji (Tablica 1.):

Tablica 3.

PRIRODNO KRETANJE STANOVNIŠTVA U OPĆINI JAKŠIĆ OD 2016. DO 2020.				
Godine	Živorodeni	Umrli	Prirodni prirast/pad	Vitalni indeks (živorodeni na 100 umrlih)
2016.	38	47	-9	80,9
2017.	39	40	-1	97,5
2018.	40	43	-3	93,0
2019.	36	38	-2	94,7
2020.	36	45	-9	80,0

Izvor: DZS, *Prirodno kretanje stanovništva Republike Hrvatske, Priopćenje 7.1.1., 2016.- 2020.*

Obrada: Zavod za prostorno uređenje P-SŽ, 2022.

U 2020. godini najmanji prirodni pad stanovništva na području Požeško-slavonske županije zabilježen je u općinama Jakšić (-9), Kaptol (-13) i Velika (-20) što kazuje da Općina Jakšić ima najmanji prirodni pad stanovništva u Županiji. Najveći prirodni pad stanovništva na području Županije zabilježene su u Gradovima Požegi (-148), Pakracu (-74) i Lipiku (-60).

Bolji pokazatelj reprodukcije je vitalni indeks (relativni odnos broja rođenih i umrlih osoba). Vitalni indeks veći od 100, koji označava proširenu reprodukciju stanovništva (broj stanovnika povećava se prirodnom promjenom), nije zabilježen na području Općine Jakšić u tijeku promatranog razdoblja, no od 2016. do 2020. godine Općina Jakšić je uvijek imala najveći vitalni indeks. Uz Općinu Jakšić u 2020. godini najveći vitalni indeks su imali općina Velika (69,7) i Grad Kutjevo (69,1) dok Općina Čaglin, s vitalnim indeksom (34,5), je na posljednjem desetom mjestu. Na razini Županije vitalni indeks iznosio je 56,7.

I. 4. Općina Jakšić u okviru prostornog uređenja Požeško-slavonske županije

Požeško-slavonska županija, unutar koje je smješteno područje Općine Jakšić, nalazi se na istočnom dijelu Republike Hrvatske, a graniči sa Brodsko-posavskom, Osječko-baranjskom, Virovitičko-podravskom, Bjelovarsko-bilogorskom i Sisačko-moslavačkom županijom. Požeško-slavonska županija je jedna od svega tri županije u RH (Bjelovarsko-bilogorska i Grad Zagreb koji ima status županije) koje prostorno ne graniče sa drugom državom, odnosno nemaju međunarodnu granicu.

Središte Županije je Grad Požega, a ostala gradska središta uz Pleternicu su Pakrac, Kutjevo i Lipik. Ostala regionalno razvojna središta su općine Brestovec, Čaglin, Jakšić, Kaptol te Velika.

Općina Jakšić je najmanja po veličini od deset jedinica lokalne samouprave Požeško-slavonske županije, površine od 43,4471 km², što iznosi 2,39 % ukupne površine Županije (1815,23 km²). Prema posljednjem popisu stanovništva (2011. god.) na području Općine Jakšić živjelo je 4.058 stanovnika, što je 5,20% stanovništva Županije (78.034 stanovnika), s prosječnom gustoćom naseljenosti 93,40 st/km².

Prostornim planom Požeško - slavonske županije za Jakšić je, zbog njenog gospodarskog značenja, brojnosti središnjih funkcija i broja stanovnika, utvrđena kategorija manjeg općinskog središta u razvojnoj fazi procesa organizacije i ustroja svih važnih funkcija gospodarstva te društvenih djelatnosti.

II. ANALIZA I OCJENA STANJA I TRENDOVA PROSTORNOG RAZVOJA

II.1. Prostorna struktura korištenja i namjene površina Općine Jakšić

Prostornim planom uređenja Općine Jakšić ("Službeni glasnik Općine Jakšić", br. 48/08, 79/13, 95/15), u skladu s kriterijima koji su utvrđeni Prostornim planom Požeško - slavonske županije („Požeško-slavonski službeni glasnik“, br 5/02 i 5A/02, 4/11, 4/15, 5/19, 6/19 - pročišćeni tekst), planirane su površine za razvoj i uređenje (Tablica 4.):

Tablica 4.

R. B.	OPĆINA JAKŠIĆ	oznaka	ukupno ha	% od površine Općine	stan / ha ha / stan*	
1.0.	ISKAZ PROSTORNIH POKAZATELJA ZA NAMJENU POVRŠINA					
1.1.	GRAĐEVINSKA PODRUČJA NASELJA					
	ukupno		421,16	9,69	11,71	
	- izgrađeni dio GP		302,65	6,97	16,10	
	- neizgrađeni dio GP		118,51	2,72	42,90	
1.2.	IZGRAĐENE STRUKTURE VAN GRAĐEVINSKIH PODRUČJA NASELJA				52,35	
	ukupno		64,86	1,49	0,019*	
	- izgrađeni dio GP		14,56	0,34		
	- neizgrađeni dio GP		50,3	1,15		
	• Izdvojena građevinska područja van naselja					
	ukupno		64,86	1,49		
	- izgrađeni dio GP		14,56	0,34		
	- neizgrađeni dio GP		50,3	1,15		
	Izdvojeno građevinsko područje gospodarske zone ("Jakšić", "Cerovac I", "Cerovac II", „Kamenjača“, „Mađarija“)	G		43,50	1,00	
	- izgrađeni dio GP			3,7	0,08	
	- neizgrađeni dio GP			39,8	0,92	
	Izdvojeno građevinsko područje turističko-rekreacijske zone "Eminovački lug"	R		9,39	0,22	
	- izgrađeni dio GP			2,63	0,07	
	- neizgrađeni dio GP			6,76	0,15	
	Izdvojeno građevinsko područje groblja (6 naselja, 8 groblja)	+		6,38	0,15	
- izgrađeni dio GP			3,79	0,09		
- neizgrađeni dio GP			2,59	0,06		
Izdvojeno građevinsko područje športsko-rekreacijske namjene (igrališta - Jakšić, Rajsavac, Tekić i Treštanovci)			5,59	0,12		
- izgrađeni dio GP			4,44	0,10		
- neizgrađeni dio GP			1,15	0,02		
• Izgrađene strukture izvan građevinskog područja			-	-		
ukupno			-	-		
1.3.	POLJOPRIVREDNE POVRŠINE	P	3214,51	73,99	0,657*	
	- osobito vrijedno obradivo tlo	P1	3214,51	73,99	0,657*	
	- vrijedno obradivo tlo	P2	-	-	-	
	- ostalo obradivo tlo	P3	-	-	-	
1.4.	ŠUMSKE POVRŠINE	Š	339,16	7,80	0,070*	
	- gospodarske	Š1	261,52	6,02	0,054*	
	- zaštitne	Š2	-	-	-	
	- posebne namjene	Š3	77,64	1,78	0,016*	

1.5.	OSTALE POLJOPRIVREDNE I ŠUMSKE POVRŠINE	ukupno	PŠ	202,24	4,65	0,042*
1.6.	VODNE POVRŠINE	ukupno	V	102,78	2,37	0,021*
	- vodotoci			52,80 ¹		
	- akumulacije					
	- retencije			102,78		
1.7.	OSTALE POVRŠINE	ukupno		68,6 ¹		
	- posebna namjena		N	-		
	- površine infrastrukturnih sustava (ceste)		IS	68,6 ¹		
Općina Jakšić		ukupno		4.344,71	100,00	1,12 st/ha 0,894* ha/st

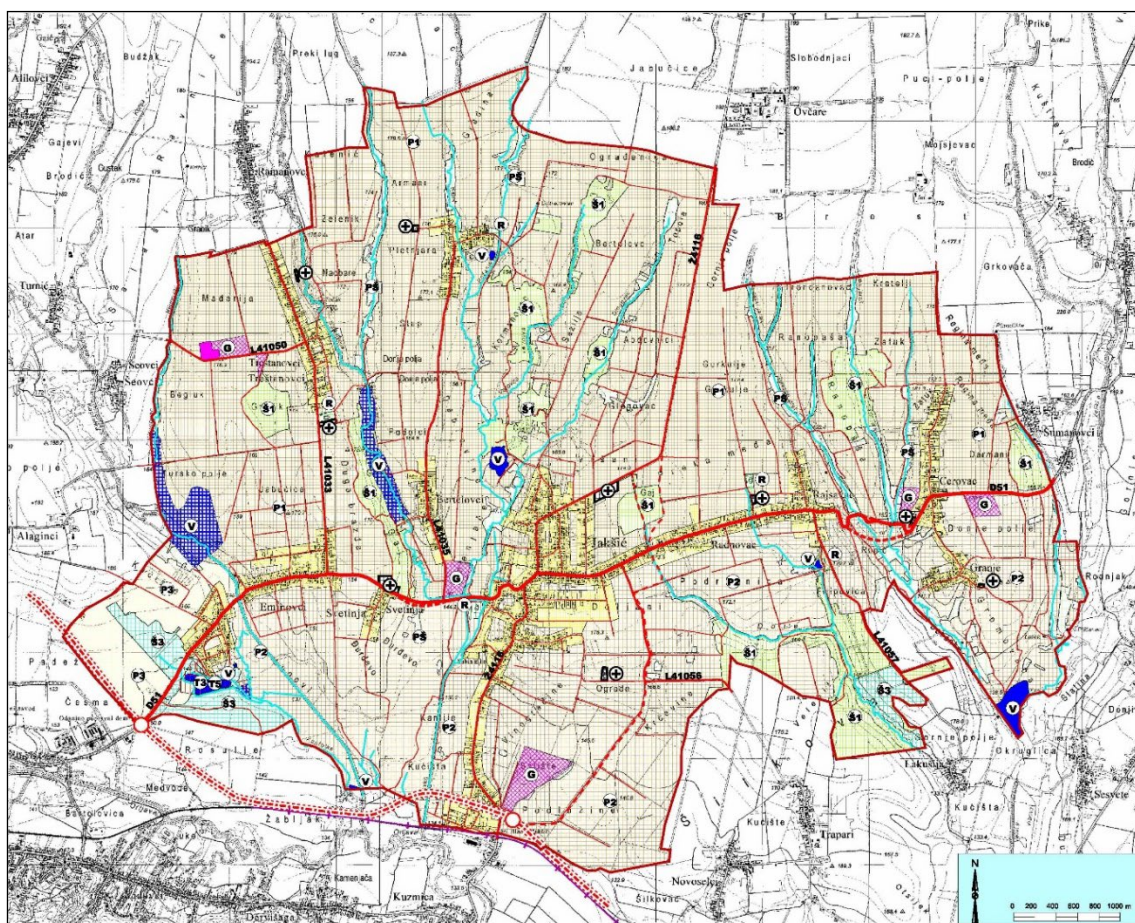
Izvor podataka: Zavod za prostorno uređenje Požega

Napomena: Površine navedene u tablici br. 1. utvrđene su mjerenjem na kartografskom prikazu br. 1. "Korištenje i namjena prostora" u mj. 1:25.000 i kartografskim prikazima br. 4.1.do 4.8., u mj. 1:5.000

*u zadnjem stupcu koeficijenti su izraženi u stan/ha, osim u onima koji su označeni s * u kojima su koeficijenti izraženi u ha /stan, pri čemu planirani broj stanovnika iznosi 4.860

¹ površine koje nisu ušle u konačni izračun ukupne površine općine Jakšić obzirom da ih je teško izuzeti iz pojedine osnovne namjene površina

Površine građevinskih područja naselja zauzimaju 421,16 ha ili 9,69 % površine Općine Jakšić. Izgrađene strukture van građevinskih područja naselja za izdvojene namjene (gospodarske, turističke, športsko - rekreacijske, groblja) ukupno zauzimaju 64,86 ha ili 1,49 % ukupne površine Općine Jakšić. Poljoprivredne površine zauzimaju 73,99 % ukupne površine Općine Jakšić, a šumske svega 7,8%.



Slika 2.: Kartografski prikaz 1. "KORIŠTENJE I NAMJENA PROSTORA" – PPUO Jakšić – Izmjene i dopune

Izvor podataka: PPUO Jakšić, Dokumentacija Zavoda za prostorno uređenje P-SŽ

Obrada: Zavod za prostorno uređenje P-SŽ, 2022.

II. 2. Sustav naselja Općine Jakšić

II. 2. 1. Osnovna obilježja naselja

U sustav Općine Jakšić, sukladno Zakonu, o područjima županija, gradova i općina u Republici Hrvatskoj („Narodne novine“, broj 86/06, 125/06-ispravak, 16/07-ispravak, 95/08-Odluka USRH, 46/10-ispravak, 145/10, 37/13, 44/13 i 45/13), ulazi 10 naselja.

U sustavu središnjih naselja Požeško - slavonske županije, Jakšić (kao općinski centar), zbog gospodarskog značenja, središnjih funkcija i potrebe stimuliranja njegovog razvoja, ima značajke i razvojnu tendenciju manjeg općinskog središta. Razvijanjem središnjih funkcija Općine Jakšić, uz poticaj Županije, poboljšati će dostupnost središnjih sadržaja i povećati stupanj atraktivnosti prostora.

Tablica 5.

Osnovni demografski pokazatelji za područje Općine Jakšić, po naseljima						
r.b.	Naselja	Površina km ²	Broj stanovnika 2011.	Stambene jedinice	Kućanstva	Gustoća st/km ²
1.	Bertelovci	2,644	151	59	48	57,11
2.	Cerovac	3,598	222	95	70	61,70
3.	Eminovci	5,086	633	233	204	124,46
4.	Granje	1,950	90	43	31	46,15
5.	Jakšić	11,434	1.854	614	559	162,15
6.	Radnovac	4,092	203	74	64	49,61
7.	Rajsavac	4,021	311	106	95	77,34
8.	Svetinja	1,719	67	22	20	38,98
9.	Tekić	3,660	232	71	66	63,39
10.	Treštanovci	5,244	257	105	88	49,01
UKUPNO:		43,447	4.020	1.422	1.245	92,53

Izvor: DZS, Stanovništvo prema starosti i spolu po naseljima, PPUO Jakšić, Dokumentacija Zavoda za prostorno uređenje P-SŽ
 Obrada: Zavod za prostorno uređenje P-SŽ, 2022.

Iz Tablice 5. je vidljivo da naselje Jakšić ima najveću gustoću naseljenosti koja iznosi 162,15 st/km², slijedi ga naselje Eminovci s 124,46 st/km², dok sva ostala naselja imaju gustoću naseljenosti manju od 100 stanovnika na km².

Sukladno Strategiji prostornog razvoja Republike Hrvatske, razvoj planirane policentrične strukture naselja ovisi o potencijalima stanovništva, dostupnim javnim uslugama, prometnoj dostupnosti i konkurentnosti gospodarstva koje treba poticati nizom skupnih ili pojedinačnih mjera. U tu svrhu nužno je povezivanje dokumenata prostornog uređenja s drugim politikama i instrumentima teritorijalnog razvoja (regionalni razvoj, sektorske strategije i planiranje i dr.). Prostornim planovima treba stvoriti okvir za ujednačen razvoj područja države, i to planiranjem društvene i tehničke infrastrukture i usmjeravanjem investicija. U planiranoj policentričnoj strukturi naselja potrebno je sačuvati vrijednosti prirodnih okružja gradova i identitet manjih naselja, odnosno regija, neovisno o razini sagledavanja.

II. 2. 2. Gustoća naselja

U tablici koja slijedi dana je gustoća naselja (n/1000km²) Općine Jakšić u odnosu na prosječnu gustoću naselja Požeško-slavonske županije (Tablica 4.):

Tablica 6.

Broj, ukupna površina i gustoća naselja na području Općine Jakšić			
JLS	Broj naselja (n)	Površina (km ²)	Gustoća naselja (n/1000km ²)
JAKŠIĆ	10	43,447	230,17
ŽUPANIJA UKUPNO	277	1.815,23	152,60

Izvor: Dokumentacija Zavoda za prostorno uređenje P-SŽ

Obrada: Zavod za prostorno uređenje P-SŽ, 2022.

II.2.3. Prostori za razvoj naselja

Prostori za razvoj naselja se u prostornim planovima utvrđuju građevinskim područjima. Građevinsko područje je područje određeno prostornim planom na kojemu je izgrađeno naselje i područje planirano za uređenje, razvoj i proširenje naselja, a sastoji se od građevinskog područja naselja, izdvojenog dijela građevinskog područja naselja i izdvojenog građevinskog područja izvan naselja.

Prostori za razvoj naselja su jedan od najvažnijih planskih instrumenata te s prostornim planom utvrđenim granicama, razgraničavaju površine korištenih - uređenih dijelova naselja (izgrađene gradive i uređene negradive dijelove) i površine predviđene za razvoj naselja (nova gradnja i uređenje) od površina namijenjenih razvoju poljoprivrede i šumarstva i drugih djelatnosti koje se zbog svoje namjene mogu odvijati izvan građevinskih područja naselja. U sljedećoj tablici dani su podaci o izgrađenim i neizgrađenim dijelovima građevinskih područja naselja iz PPUO Jakšić (Tablica 7.):

Tablica 7.

Podaci o izgrađenim i neizgrađenim dijelovima GP naselja Općine Jakšić					
naselja		površina GP (ha)			
		ukupna površina GP	izgrađeni dio GP		neizgrađeni dio GP
			ha	%	
1.	Bertelovci	20,46	11,73	57,33	8,73
2.	Cerovac	28,40	23,44	82,54	4,96
3.	Eminovci	59,95	40,61	67,74	19,34
4.	Granje	12,01	9,65	80,35	2,36
5.	Jakšić	183,63	130,71	71,18	52,92
6.	Radnovac	24,06	15,78	65,59	8,28
7.	Rajsavac	29,31	21,14	72,13	8,17
8.	Svetinja	7,93	5,16	65,07	2,77
9.	Tekić	19,85	15,79	79,55	4,06
10.	Treštanovci	35,56	28,64	80,54	6,92
UKUPNO		421,16	302,65	71,86	118,51

Izvor: PPUO Jakšić, Dokumentacija Zavoda za prostorno uređenje P-SŽ

Obrada: Zavod za prostorno uređenje P-SŽ, 2022.

Kao što je navedeno Tablici 7., ukupna površina građevinskih područja naselja na području Općine Jakšić iznosi 421,16 ha, od čega izgrađeni dio iznosi 302,65 ha (71,86 %), a neizgrađeni dio 118,51 ha (28,14 %).

Osim građevinskih područja naselja prostornim planom su određena izdvojena građevinska područja izvan naselja (IGPIN) planirana za sve namjene, osim stambene (gospodarsku, ugostiteljsko – turističku, sportsko-rekreacijsku namjenu, namjenu groblja i posebnu namjenu). Na području Općine Jakšić PPUO-om Jakšića planirano je sveukupno 19 izdvojenih građevinskih područja izvan naselja i to: 5 gospodarskih zona, 1 turističko-rekreacijska zona, 4 sportsko-rekreacijske zone te 8 izdvojenih građevinskih područja za izgradnju groblja.

Tablica 8.

Podaci o izgrađenim i neizgrađenim dijelovima izdvojenih građevinskih područja gospodarskih zona					
R.B.	Lokacija	Površina (ha)	Izgrađeni dio		Neizgrađeni dio
			ha	%	
1.	„Jakšić“	16,96	0	0	16,96
2.	„Cerovac I“	3,57	0	0	3,57
3.	„Cerovac II“	6,76	0	0	6,76
4.	„Kamenjača“	6,66	0	0	6,66
5.	„Mađarija“	9,55	3,70	0	5,85
Ukupno:		43,50	3,70	0	39,8

Izvor: PPUO Jakšić, Dokumentacija Zavoda za prostorno uređenje P-SŽ

Obrada: Zavod za prostorno uređenje P-SŽ, 2022.

Tablica 9.

Podaci o izdvojenom građevinskom području turističko- rekreacijske namjene „Eminovački lug“				
Lokacija	Površina	Izgrađeni dio		Neizgrađeni dio
	ha	ha	%	ha
„Eminovački lug“	9,39	2,63	28,01	6,76

Izvor: PPUO Jakšić, Dokumentacija Zavoda za prostorno uređenje P-SŽ

Obrada: Zavod za prostorno uređenje P-SŽ, 2022.

Tablica 10.

Podaci o površinama izdvojenih građevinskih područja sportsko-rekreacijske namjene (igrališta)				
R.B	Lokacija	Površina (ha)	Izgrađeni dio	
			ha	%
1.	Jakšić	2,47	1,32	53,44
2.	Rajsavac	1,30	1,30	100
3.	Tekić	0,58	0,58	100
4.	Treštanovci	1,24	1,24	100
Ukupno:		5,59	4,44	79,43

Izvor podataka: Zavod za prostorno uređenje Požeško-slavonske županije

Izvor: PPUO Jakšić, Dokumentacija Zavoda za prostorno uređenje P-SŽ

Obrada: Zavod za prostorno uređenje P-SŽ, 2022.

Tablica 11.

Podaci o izdvojenim građevinskim područjima za izgradnju groblja				
R.B	Lokacija groblja	Površina (ha)	Izgrađeni dio	
			ha	%
1.	Jakšić (2)	2,11 + 0,70 = 2,81	0,87 + 0,70 = 1,57	55,87
2.	Svetinja	1,72	0,61	35,47
3.	Treštanovci (2)	0,67 + 0,24 = 0,91	0,67 + 0,24 = 0,91	100
4.	Rajsavac	0,33	0,33	100
5.	Cerovac	0,30	0,15	50
6.	Tekić	0,31	0,22	70,97
Ukupno:		6,38	3,79	59,40

Izvor: PPUO Jakšić, Dokumentacija Zavoda za prostorno uređenje P-SŽ

Obrada: Zavod za prostorno uređenje P-SŽ, 2022.

Nadalje, treba s velikom pažnjom i oprezom pristupiti planiranju novih i širenju postojećih građevinskih područja, kako bi se u najvećoj mjeri ostvarili ciljevi racionalnog upravljanja prostorom iz PPUO-a Jakšić.

II.2.4. Društvena infrastruktura¹

JAVNE SLUŽBE

Na području Općine Jakšić, u skladu sa zakonima i propisima Republike Hrvatske, uspostavljen je sustav javnih službi državne uprave (ispostave državnih ureda) kao i lokalne samouprave i uprave na općinskoj i mjesnoj razini. U Jakšiću je, kao sjedištu jedinice lokalne samouprave, smještena Općinska uprava Općine Jakšić, zatim Matični ured (jednom tjedno), pošta, Ambulanta obiteljske medicine i dentalne medicine.

PREDŠKOLSKI ODGOJ

Predškolski odgoj obuhvaća programe odgoja, obrazovanja, zdravstvene zaštite, prehrane i socijalne skrbi koji se ostvaruju u dječjim vrtićima sukladno zakonu. Predškolski odgoj ostvaruje se u skladu s razvojnim osobinama i potrebama djece te socijalnim, kulturnim, vjerskim i drugim potrebama obitelji.

Na području Općine Jakšić, od 2016. godine, predškolski odgoj je organiziran u novosagrađenom objektu dječjeg vrtića Jakšić, u Ulici Stjepana Radića 1, 34308 Jakšić. Osnivač dječjeg vrtića Jakšić je Općina Jakšić.

Djelatnost dječjeg vrtića Jakšić je njega, odgoj, obrazovanje i zaštita djece predškolske dobi od navršene prve godine života do polaska u školu.

U vrtiću je zaposleno 6 odgojiteljica, 2 odgojiteljice pripravnice, 1 kuharica, 1 pomoćnik djelatnik u jaslicama, 2 spremačice i 1 domar/ekonom/čistač.

Upisi u vrtić provode se do kraja srpnja te se nakon toga objavljuje popis upisanih. Neprimljena djeca mogu se upisivati tijekom pedagoške godine ukoliko postoji slobodno mjesto u dječjem vrtiću.

¹ Izvor: Strategija razvoja Općine Jakšić za razdoblje 2015-2020.g. i Plan razvoja Općine Jakšić za razdoblje 2021-2027.g.

Kapacitet Vrtića je 90 djece raspoređenih u jednu jasljučku i tri vrtičke skupine.

- Mješovita jasljučka skupina; 14 djece u dobi od 1 - 3 godine,
- Mješovita vrtička skupina; 23 djece u dobi od 3 - 4 godina,
- Mješovita vrtička skupina; 26 djece u dobi od 4 - 5 godina,
- Mješovita vrtička skupina; 27 djece u dobi od 5 - 7 godina.

Za dogradnju Dječjeg vrtića Jakšić, u kojem bi bile smještene dodatne tri odgojne skupine jasljučkog uzrasta, izrađena je građevinska dozvola.

OSNOVNA ŠKOLA

U Općini Jakšić osnovnoškolsko obrazovanje organizirano je u jednoj matičnoj osnovnoj školi i 5 područnih škola u naseljima na području Općine Jakšić. Matična OŠ „Mladost“ Jakšić nalazi se u samom naselju Jakšić i pohađaju je osim pripadajuće djece nižih odjeljenja (I-IV razreda) i djeca viših razreda (5.-8. razreda) s cijelog područja Općine Jakšić. Niža odjeljenja, od I do IV razreda, su raspoređena i u područnim školama u naseljima: Cerovac, Rajsavac, Tekić, Treštanovci i Trapari.

Osnovna škola u Jakšiću prvi se puta spominje u Spomenici škole koja se vodi od 1883. godine. Područna škola Treštanovci u cijelosti je obnovljena kroz energetska obnovu 2016. godine. Područna škola Tekić i područna škola Cerovac energetska su obnovljene 2017. godine. Područne škole u Rajsavcu i Traparima energetska su obnovljene 2018. godine. Na svih pet područnih škola odlični su uvjeti za rad, učenici imaju osiguran brzi internet i pametne ploče te postoje svi uvjeti za nesmetani rad učitelja i boravak učenika u školi. Matična škola u Jakšiću energetska je obnovljena 2020. godine.

Danas u matičnoj školi ima 13 učionica od kojih je jedna specijalizirana učionica. Škola još ima športsku dvoranu, športsko igralište, školsku knjižnicu te školsku kuhinju.

Nastavu u matičnoj školi i područnim školama trenutno pohađa sveukupno 292 učenika raspoređeno u 5 razrednih odjela razredne nastave i 8 razrednih odjela predmetne nastave. Područne škole pohađa sveukupno 43 učenika raspoređenih u 6 razrednih odjela razredne nastave.

Iz Tablice 12. vidljiv je pad ukupnog broja učenika u OŠ Mladost Jakšić na području Općine Jakšić:

Tablica 12.

Učenici, razredni odjeli učitelji kroz razdoblje od 2019./2020. do 2021./2022. godine											
Š.g.	Učenici			Razredni odjeli					Učitelji		
	ukupno	I.-IV. razred	V.-VIII. razred	ukupno	MŠ	PŠ	RN	PN	ukupno	PN	RN
2019./2020.	309	93	169	20	13	7	5	8	36	24	12
2020./2021.	296	90	163	20	13	7	5	8	39	27	12
2021./2022.	292	105	151	20	14	6	6	8	39	27	12

Izvor: OŠ Mladost Jakšić

Obrada: Zavod za prostorno uređenje P-SŽ, 2022.

MŠ - matična škola, PŠ - područna škola, PN - predmetna nastava, RN - razredna nastava

Školska športska dvorana OŠ Mladost Jakšić otvorena je u prosincu 2009. godine. tako da se većina nastave tjelesne i zdravstvene kulture izvodi u dvorani, a povremeno i na vanjskom športskom igralištu.

SREDNJOŠKOLSKO I VISOKO OBRAZOVANJE

Ustanove srednjoškolskog i visokog obrazovanja ne postoje na području Općine Jakšić pa osobe srednjoškolsko obrazovanje, kao i ako se odluče za visoko obrazovanje stječu u mjestima van Općine, drugim većim županijskim središtima ili pak izvan same Županije.

KULTURA

Na području Općine Jakšić u smislu kulturnog i svakolikog drugog uzdizanja svijesti stanovništva, potrebno je izdvojiti knjižnicu Jakšić. Knjižica je smještena je u prostoru „Stare škole“, prostor Matice umirovljenika. Ova knjižnica je zapravo knjižnični stacionar Gradske knjižnice i čitaonice Požega sa fondom od 1500 primjeraka knjiga. Radno vrijeme knjižnice Jakšić je dva puta tjedno, utorkomi četvrtkom od 16:00 do 19:00 sati.

Nadalje područje Općine Jakšić je bogato kulturnim dobrima različitog karaktera zaštite i skrbi resornih tijela (zaštićena, evidentirana kulturna dobra) koji su značajna osnova za daljnji razvoj turizma, ne samo Općine već i šireg područja, županije, pa i regije.

SPORT

Na području Općine Jakšić postoji nekoliko klubova koji značajno doprinose rekreaciji njihovih članova te potiču razvoj javnih potreba u sportu. Među njima brojčano dominiraju one koje se bave nogometom, ali i ribolovom, što je s obzirom na postojanje nekoliko ribnjaka na području Općine na neki način i logično.

U Općini Jakšić postoje sportski objekti (sportska dvorana), i tereni koje koriste nogometni klubovi, ali i svi zainteresirani za sportsko-rekreativne aktivnosti. Kako bi unaprijedili tu postojeću infrastrukturu potrebno ju je adaptirati, ali i nadograditi te izgraditi potpuno nove sportske centre na novim gradskim lokacijama. U planu je izgradnja modernog sportskog centra uz postojeće igralište NK Jakšić uz druge prateće sportske sadržaje.

Na području Općine Jakšić djeluje oko 10-tak sportsko - rekreativnih udruga, a mogu se izdvojiti:

- Nogometni klub „Jakšić“ Jakšić
- Nogometni klub „Eminovci“ Eminovci
- Nogometni klub „Dinamo“ Rajsavac
- Malonogometni klub Jakšić
- Paintball Team Eminovci
- Karate-Do klub Jakšić
- Športsko ribolovno društvo „Slavonac“ Jakšić
- Športsko ribolovno društvo „Zelena laguna“ Rajsavac
- Športsko ribolovna udruga „Šaran“ , Eminovci
- Lovačko društvo „Seljak“ Jakšić

ZDRAVSTVENE USTANOVE

Na području općine Jakšić, na razini primarne zdravstvene zaštite, djeluje:

- u djelatnosti opće/obiteljske medicine 1 tim koji se sastoji od 1 doktora i 1 medicinske sestre i
- u djelatnosti stomatologije 1 tim koji se sastoji od 1 doktora stomatologa i 1 medicinske sestre na adresi: Osječka 39, Jakšić.

U ljekarničkoj djelatnosti posluje ljekarnička jedinica III Ljekarne "Farmapharm" Zagreb u sastavu 1 mr. pharm. i 1 farm. tehničar , na adresi: Osječka 27a, Jakšić

SOCIJALNA SKRB

Visoka razina osjetljivosti društva prema potrebama najslabijih (starih, nemoćnih, osoba s invaliditetom, osoba bez dostatnih sredstava za uzdržavanje...) najbolje je vidljiva kroz organizaciju i pružanje usluga unutar sustava socijalne skrbi.

Na području Općine Jakšić, radi Dom za starije i nemoćne „Kap veselja“ u Eminovcima, u ulici Kralja Tomislava 41., u vlasništvu Irene i Pere Obradović (od 1.4.2022. djeluju u sklopu doma za starije osobe Katić). Dom je otvoren od 2012. godine, a nudi ugodan smještaj u klimatiziranim dvokrevetnim sobama sa sanitarnim čvorom za 20 osoba u stalnom smještaju za pokretne i nepokretne starije osobe. Uz smještaj i prehranu iz vlastite kuhinje prilagođenu potrebama korisnika, korisnici imaju i stalnu medicinsku njegu uz prisutnost liječnika, kvalitetnu njegu uz prevenciju dekubitusa, stalnu kontrolu vitalnih funkcija, tlaka, pulsa, GUK, nabavu i dobavu svih lijekova i potrebnih pomagala, pranje i peglanje rublja, prijevoz, zadovoljenje potreba za frizerom, pedikerom, a na raspolaganju imaju i dnevni boravak s tv i radio prijemnikom. U domu su zaposlene tri njegovateljice i medicinska sestra, te osoblje u kuhinji i na čišćenju prostora.

CIVILNO DRUŠTVO

Djelovanje organizacija civilnog društva jedan je od indikatora razine demokratičnosti zajednice. Na području Općine Jakšić aktivno je 20-tak i više različitih udruga koje djeluju u različitim područjima društvenog života: sporta, kulture, rekreacije, očuvanja baštine, očuvanja i valoriziranja poljoprivrednih površina itd. Po evidenciji iz Registra udruga Republike Hrvatske, na području Općine Jakšić je aktivno 24 udruge (Tablica 13.) .

Tablica 13.

Izvadak iz registra udruga u Republici Hrvatskoj (2022.)	
r.b.	Udruga
1.	Lovačko društvo za uzgoj, zaštitu i lov divljači "Seljak" Jakšić
2.	Okret- Udruga za očuvanje, razvoj, zaštitu i revitalizaciju sela
3.	Strojni prsten Simentalac
4.	Udruga mladih sela Tekić
5.	Hrvatsko kulturno umjetničko društvo "Slavonija" Jakšić
6.	Matica slovačka - Matica slovenska "Kukučin-Kuntarić" Jakšić
7.	Paintball Team Eminovci
8.	"Glazba Jakšić"
9.	Udruga voćara Požeško-slavonske županije – višnja Požeštine
10.	Športsko ribolovno društvo "Slavonac" Jakšić
11.	Matica umirovljenika općine Jakšić
12.	Dobrovoljno vatrogasno društvo Jakšić
13.	Udruga poljoprivrednika Požeško-slavonske županije "Ledina"
14.	Nogometni klub "Eminovci" Eminovci
15.	Filmska udruga "Vivid Cinema"
16.	Nogometni klub "Dinamo" Rajsavac
17.	Udruga mladih Jakšić
18.	Športsko ribolovna udruga "Šaran"
19.	Športsko ribolovno društvo "Zelena laguna" Rajsavac
20.	Udruga bivših radnika ETA
21.	Nogometni klub "Jakšić" Jakšić
22.	Karate-Do klub Jakšić
23.	Udruga voćara i pčelara Općine Jakšić
24.	Malonogometni klub „Jakšić“

Izvor: Registar udruga, 2022.

Obrada: Zavod za prostorno uređenje P-SŽ, 2022.

II.3. GOSPODARSKE DJELATNOSTI

Gospodarsku osnovu Općine Jakšić predstavlja u prvom redu poljoprivreda i šumarstvo. Na području Općine nema velikih industrijskih pogona već gospodarsku strukturu čine mali i srednji poduzetnici i nekoliko manjih gospodarsko-obrtničkih pogona koji su njen važni gospodarski potencijal.

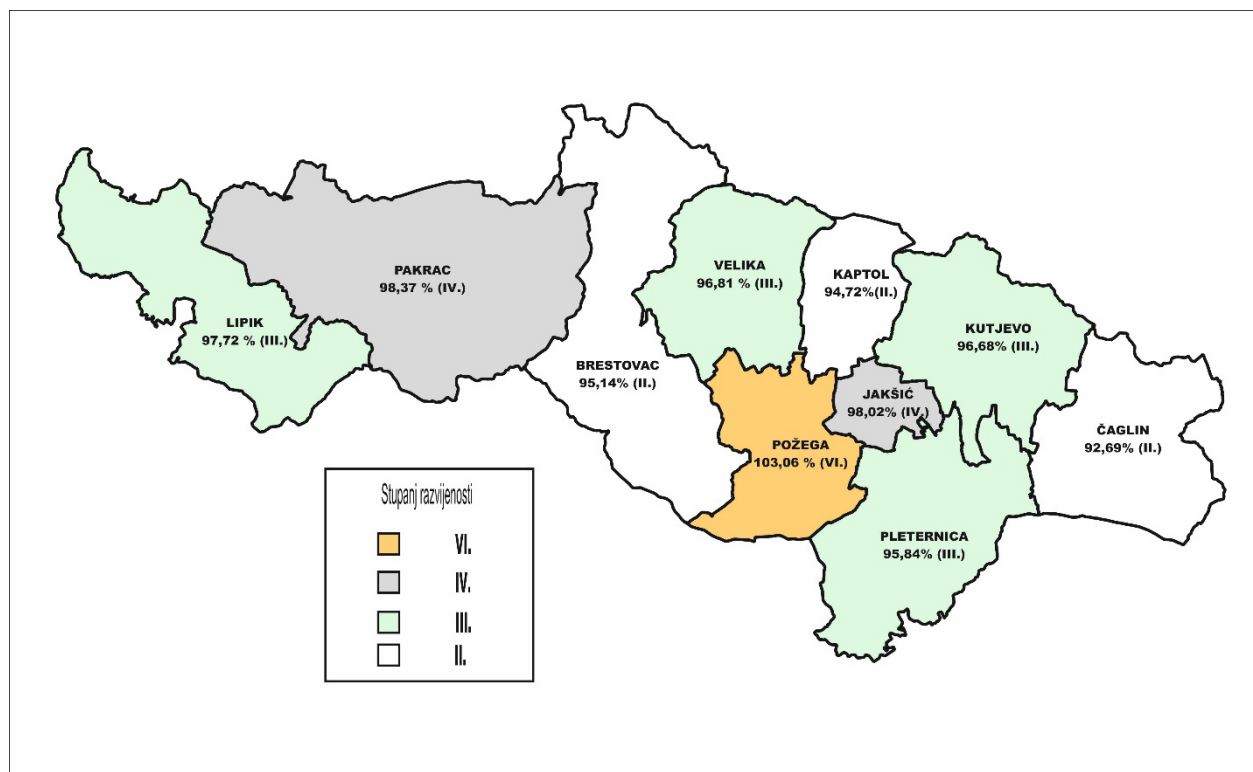
No, Općina Jakšić raspolaže brojnim i značajnim prirodnim potencijalima koji su, uglavnom, i značajni gospodarski potencijali za razvoj turizma (lovni, ribolovni, seoski, eko, itd.). Takvu raznolikost prirodnih potencijala zahvaljuje i svom položaju u nizinskom djelu, u samom središtu Požeške kotline, omeđene planinskim vijencima Požeške gore, Pšunja, Papuka, Krndije i Dilj gore.

II.3.1. Gospodarski pokazatelji

Indeks razvijenosti

Indeks razvijenosti je pokazatelj koji se računa radi mjerenja stupnja razvijenosti jedinica lokalne i područne (regionalne) samouprave te isti služi kako bi se odredio intenzitet poticanja razvoja putem državnih mjera i programa pomoći.

Općina Jakšić, sukladno Odluci o razvrstavanju jedinica lokalne i područne (regionalne) samouprave prema stupnju razvijenosti („Narodne novine“, br. 132/17), razvrstana je prema indeksu razvijenosti u IV. skupinu jedinica lokalne samouprave koje se prema vrijednosti indeksa nalaze u prvoj četvrtini ispodprosječno rangiranih jedinica lokalne samouprave.



Slika 3.: Stupanj i indeks razvijenosti jedinica lokalne samouprave na području Požeško-slavonske županije;
Izvor: Odluka o razvrstavanju jedinica lokalne i područne (regionalne) samouprave prema stupnju razvijenosti („Narodne novine“, broj 132/2017);

Obrada: Zavod za prostorno uređenje P-SŽ, 2022.

Sukladno dostavljenim podacima o indeksu razvijenosti za 2013 i 2018 godinu za Općinu Jakšić, od strane Ministarstva regionalnog razvoja i fondova europske unije², vidljivo je povećanje prosječnog dohotka po stanovniku i stupnja obrazovanja te smanjenje prosječne stope nezaposlenosti što je rezultiralo povećanjem indeksa razvijenosti Općine za 12,516%, odnosno sa 85,5% 2013.g. na 98,016 2018.g.

Podaci o indeksu razvijenosti za 2018. godinu

Vrijednosti indeksa razvijenosti i pokazatelja za izračun indeksa razvijenosti prema novom modelu izračuna na lokalnoj razini (razdoblje 2014.-2016.)															
Jedinica lokalne samouprave (JLS)	Županija	Razvojna skupina JLS	Indeks razvijenosti JLS	Vrijednosti osnovnih pokazatelja za JLS					Vrijednosti standardiziranih pokazatelja za JLS						
				Prosječni dohodak po stanovniku	Prosječni izvorni prihodi po stanovniku	Prosječna stopa nezaposlenosti	Opće kretanje stanovništva (2016./2006.)	Indeks starenja (2011.)	Stupanj obrazovanja (VSS, 20-65) (2011.)	Prosječni dohodak po stanovniku	Prosječni izvorni prihodi po stanovniku	Prosječna stopa nezaposlenosti	Opće kretanje stanovništva (2016./2006.)	Indeks starenja (2011.)	Stupanj obrazovanja (VSS, 20-65) (2011.)
321 Jakšić	Požeško-slavonska	4	98,016	19.624,79	822,89	0,1725	89,90	77,4	0,1215	92,61	92,08	100,59	97,42	107,59	99,48

Podaci o indeksu razvijenosti za 2013. godinu

Grad / Općina	Županija	Vrijednosti osnovnih pokazatelja					Vrijednosti standardiziranih pokazatelja u odnosu na nacionalni prosjek					Indeks razvijenosti i skupine		
		Prosječni dohodak per capita	Prosječni izvorni prihodi per capita	Prosječna stopa nezaposlenosti	Kretanje stanovništva	Udio obrazovanog stanovništva u 16-65 godina	Prosječni dohodak per capita	Prosječni izvorni prihodi per capita	Prosječna stopa nezaposlenosti	Kretanje stanovništva	Udio obrazovanog stanovništva u 16-65 godina	Indeks razvijenosti	Skupine	
		2010.-2012.	2010.-2012.	2010.-2012.	2010.-2001.	2011.	2010.-2012.	2010.-2012.	2010.-2012.	2010.-2001.	2011.			
Jakšić	Požeško-slavonska	17.336	634	20,3%	100,0	71,05%	47,2%	15,0%	88,9%	101,0%	85,5%	68,70%	50-75%	II.

Slika 4.: Vrijednosti indeksa razvijenosti i pokazatelja za izračun indeksa razvijenosti prema novom modelu izračuna na lokalnoj razini za 2018. i 2013. godinu;

Izvor: Ministarstvo regionalnog razvoja i fondova europske unije
Obrada: Zavod za prostorno uređenje P-SŽ, 2022.

Gospodarska kretanja

U poslovnoj 2020. godini, prema podacima Hrvatske gospodarske komore (HGK), na području Općine Jakšić radile su ukupno 36 tvrtke iz 9 različitih djelatnosti (Tablica 14.), što je 17% više od poslovne 2016. godine. Najveći porast broja tvrtki je uočeno u području stručne, znanstvene i tehničke djelatnosti (75 %) i djelatnosti građevinarstva (37,5 %).

Tablica 13.

BROJ TVRTKI						
R. B.	Djelatnosti	2016.	2017.	2018.	2019.	2020.
1.	(A) POLJOPRIVREDA, ŠUMARSTVO I RIBARSTVO	3	3	5	5	4
2.	(C) PRERADIVAČKA INDUSTRIJA	5	4	3	3	4
3.	(F) GRAĐEVINARSTVO	5	4	5	9	8
4.	(G) TRGOVINA NA VELIKO I NA MALO; POPRAVAK MOTORNIH VOZILA I MOTOCIKALA	10	10	10	11	9
5.	(H) PRIJEVOZ I SKLADIŠTENJE	2	2	3	3	3
6.	(I) DJELATNOSTI PRUŽANJA SMJEŠTAJA TE PRIPREME I USLUŽIVANJA HRANE	1	2	2	2	1

² Ministarstvo regionalnog razvoja i fondova europske unije, Miramarska 22, 10000 Zagreb (dopis: Klasa: 350-05/20-01/1, Urbroj: 538-06/414-21-221 od 19. Listopada 2021.)

7.	(K) FINANCIJSKE DJELATNOSTI I DJELATNOSTI OSIGURANJA	0	0	0	0	1
8.	(M) STRUČNE, ZNANSTVENE I TEHNIČKE DJELATNOSTI	1	1	3	3	4
9.	(S) OSTALE USLUŽNE DJELATNOSTI	3	2	2	2	2
	UKUPNO:	30	28	33	38	36

Izvor: HGK

Obrada: Zavod za prostorno uređenje P-SŽ, 2022.

Sveukupna zaposlenost u tvrtkama na području Općine Jakšić je također u porastu. 2020. godine bilo je 179 zaposlena, što je 64,80% više u odnosu na 2016. godinu (63 zaposlena -Tablica 15.) Najveći porast zaposlenih uočen je u tvrtkama koje se bave prijevozom i skladištenjem (85 %) i građevinarstvu (78,30 %) te u stručnim, znanstvenim i tehničkim djelatnostima (s 0 na 3 zaposlena).

Tablica 14.

BROJ ZAPOSLENIH						
R. B.	Djelatnosti	2016.	2017.	2018.	2019.	2020.
1.	(A) POLJOPRIVREDA, ŠUMARSTVO I RIBARSTVO	1	2	39	37	34
2.	(C) PRERAĐIVAČKA INDUSTRIJA	17	16	10	12	11
3.	(F) GRAĐEVINARSTVO	13	25	48	64	60
4.	(G) TRGOVINA NA VELIKO I NA MALO; POPRAVAK MOTORNH VOZILA I MOTOCIKALA	18	16	20	23	23
5.	(H) PRIJEVOZ I SKLADIŠTENJE	6	8	40	42	40
6.	(I) DJELATNOSTI PRUŽANJA SMJEŠTAJA TE PRIPREME I USLUŽIVANJA HRANE	3	6	8	6	3
7.	(K) FINANCIJSKE DJELATNOSTI I DJELATNOSTI OSIGURANJA	-	-	-	-	1
8.	(M) STRUČNE, ZNANSTVENE I TEHNIČKE DJELATNOSTI	0	0	3	2	3
9.	(S) OSTALE USLUŽNE DJELATNOSTI	5	4	4	4	4
	UKUPNO:	63	77	172	190	179

Izvor: HGK

Obrada: Zavod za prostorno uređenje P-SŽ, 2022.

Tvrtke na području Općine Jakšić, prema podacima HGK, ostvarili su u promatranom razdoblju ukupan dobit (Tablica 16.) te ukupan prihod (Tablica 17.) kako slijedi u navedenim tablicama:

Tablica 15.

DOBIT ILI GUBITAK RAZDOBLJA (AOP183)						
Financijski pokazatelj u kn						
r.b.	Djelatnosti	2016.	2017.	2018.	2019.	2020.
1.	(A) POLJOPRIVREDA, ŠUMARSTVO I RIBARSTVO	31.904,00	9.691,00	628.234,00	395.293,00	17.540.349,00
2.	(C) PRERAĐIVAČKA INDUSTRIJA	-506.754,00	216.973,00	27.310,00	-8.970,00	1.770.138,00
3.	(F) GRAĐEVINARSTVO	84.807,00	288.537,00	5.375,00	1.012.271,00	32.830.780,00
4.	(G) TRGOVINA NA VELIKO I NA MALO; POPRAVAK MOTORNH VOZILA I MOTOCIKALA	-491.299,00	457.344,00	61.305,00	232.263,00	9.258.029,00
5.	(H) PRIJEVOZ I SKLADIŠTENJE	112.978,00	357.823,00	1.978.729,00	2.753.024,00	27.651.790,00
6.	(I) DJELATNOSTI PRUŽANJA SMJEŠTAJA TE PRIPREME I USLUŽIVANJA HRANE	5.604,00	-78.438,00	-66.628,00	-144.906,00	274.304,00

7.	(K) FINANCIJSKE DJELATNOSTI I DJELATNOSTI OSIGURANJA	-	-	-	-	13.353,00
8.	(M) STRUČNE, ZNANSTVENE I TEHNIČKE DJELATNOSTI	5.043,00	5.348,00	8.907,00	3.161,00	790.306,00
9.	(S) OSTALE USLUŽNE DJELATNOSTI	-54.885,00	1.675,00	-3.561,00	4.473,00	304.409,00
UKUPNO:		-54.885,00	1.675,00	-3.561,00	4.473,00	90.433.458,00

Izvor: HGK

Obrada: Zavod za prostorno uređenje P-SŽ, 2022.

Tablica 16.

UKUPNI PRIHODI (AOP177)						
Financijski pokazatelj u kn						
r.b	Djelatnosti	2016.	2017.	2018.	2019.	2020.
1.	(A) POLJOPRIVREDA, ŠUMARSTVO I RIBARSTVO	288.800,00	239.135,00	20.528.566,00	20.864.512,00	1.624.289,00
2.	(C) PRERADIVAČKA INDUSTRIJA	4.220.370,00	3.973.122,00	2.837.763,00	3.382.016,00	-115.227,00
3.	(F) GRAĐEVINARSTVO	1.712.542,00	3.483.841,00	15.782.017,00	27.857.523,00	2.359.845,00
4.	(G) TRGOVINA NA VELIKO I NA MALO; POPRAVAK MOTORNIH VOZILA I MOTOCIKALA	3.457.871,00	3.932.291,00	3.923.803,00	7.531.426,00	494.952,00
5.	(H) PRIJEVOZ I SKLADIŠTENJE	2.680.411,00	3.080.358,00	27.407.614,00	28.240.903,00	2.933.496,00
6.	(I) DJELATNOSTI PRUŽANJA SMJEŠTAJA TE PRIPREME I USLUŽIVANJA HRANE	469.099,00	526.276,00	636.998,00	537.449,00	8.275,00
7.	(K) FINANCIJSKE DJELATNOSTI I DJELATNOSTI OSIGURANJA	-	-	-	-	-3.303,00
8.	(M) STRUČNE, ZNANSTVENE I TEHNIČKE DJELATNOSTI	18.846,00	18.840,00	196.437,00	271.178,00	330.791,00
9.	(S) OSTALE USLUŽNE DJELATNOSTI	254.100,00	286.290,00	275.012,00	310.893,00	-36.831,00
UKUPNO:		13.102.039,00	15.540.153,00	71.588.210,00	88.995.900,00	13.102.039,00

Izvor: HGK

Obrada: Zavod za prostorno uređenje P-SŽ, 2022.

U Tablici 18., temeljem podataka HGK, prikazano je stanje prihoda od prodaje u inozemstvu:

Tablica 17.

PRIHODI OD PRODAJE U INOZEMSTVU (AOP243)						
Financijski pokazatelj u kn						
R. B.	Djelatnosti	2016.	2017.	2018.	2019.	2020.
1.	(A) POLJOPRIVREDA, ŠUMARSTVO I RIBARSTVO	0,00	0,00	0,00	0,00	0,00
2.	(C) PRERADIVAČKA INDUSTRIJA	534.223,00	222.320,00	42.243,00	1.329.320,00	511.942,00
3.	(F) GRAĐEVINARSTVO	0,00	0,00	0,00	0,00	0,00
4.	(G) TRGOVINA NA VELIKO I NA MALO; POPRAVAK MOTORNIH VOZILA I MOTOCIKALA	748.957,00	641.202,00	711.756,00	751.638,00	857.102,00
5.	(H) PRIJEVOZ I SKLADIŠTENJE	79.037,00	40.346,00	16.409.125,00	16.985.509,00	16.161.073,00
6.	(I) DJELATNOSTI PRUŽANJA SMJEŠTAJA TE PRIPREME I USLUŽIVANJA HRANE	0,00	0,00	0,00	0,00	0,00
7.	(K) FINANCIJSKE DJELATNOSTI I DJELATNOSTI OSIGURANJA	-	-	-	-	0,00
8.	(M) STRUČNE, ZNANSTVENE I TEHNIČKE DJELATNOSTI	0,00	0,00	0,00	0,00	0,00
9.	(S) OSTALE USLUŽNE DJELATNOSTI	0,00	0,00	0,00	0,00	0,00
UKUPNO:		1.362.217,00	903.868,00	17.163.124,00	19.066.467,00	17.530.117,00

Izvor: HGK

Obrada: Zavod za prostorno uređenje P-SŽ, 2022.

Poduzetničke zone

Potrebe gospodarskog razvitka i poboljšanje opće poslovne klime potaknuli su osnivanje poduzetničkih zona kao uređenog i urbanog prostora koji može prihvatiti nove gospodarske sadržaje i osigurati prostor za razvitak novih gospodarskih subjekata. Nedostatak odgovarajućeg prostora i potrebne infrastrukture osnovni su motiv za osnivanje poduzetničke zone za budući razvoj malog i srednjeg gospodarstva.

Na području Općine Jakšić, za potrebe odvijanja gospodarskih djelatnosti, Prostornim planom uređenja Općine Jakšić, predviđeno je formiranje pet izdvojenih građevinskih područja gospodarskih zona:

1. formirana gospodarska zona "Jakšić" u površini od 16,96 ha, locirana istočno od građevinskog područja naselja Jakšić te sjeverno od lokalne željezničke pruge II reda – II 208 Pleternica (II 207) – Velika
2. planirana gospodarska zona "Cerovac I", locirana istočno od centralnog dijela naselja Cerovac, u površini od 3,57 ha
3. planirana gospodarska zona "Cerovac II" u površini od 6,76 ha, smještena zapadno od građevinskog područja naselja Cerovac, odnosno sjeverozapadno od naselja Granje
4. planirana gospodarska zona „Kamenjača“, u površini od 6,66 ha locirana južno od naselja Bertelovci na raskrižju cestovnih pravaca D 51 (Gradište (D53) – Požega – Rešetari – D4) i L 41035 (Tekić – Bertelovci – D 51)
5. planirana gospodarska zona "Mađarija" smještena je zapadno od naselja Treštanovci sjeverno/južno uz cestu L 41050 Treštanovci–(L 41033) – Šeovci – Alaginci – Ž 4115 i zauzima površinu od 9,55 ha od čega je izgrađeno 3,70 ha površine.

Za sada je u funkciji Gospodarska zona „Jakšić“, locirana uz samo naselje Jakšić, koji je udaljen od središta Županije / Požege 9 km, od Zagreba 180 km, od Osijeka 90 km, Nova Gradiška 40 km – izlaz na autocestu. Zemljište u zoni je u vlasništvu Općine Jakšić 83%, a u vlasništvu Republike Hrvatske 17%. Zemljište je na raspolaganju za prodaju. Od infrastrukture postoji vodovod, elektroenergetska mreža, plin, kanalizacija, telefon, a za prometnice je dobivena lokacijska dozvola (izgrađene su prometnice unutar gospodarske zone, u planu je izgradnja nogostupa i javne rasvjete u nadolazećem razdoblju). Moguće djelatnosti u zoni su:

- gospodarske namjene – proizvodne, zanatske, poslovne, trgovačke, uredski prostori, istraživački centri, tehnološki parkovi i sl., turizam
- industrijske i zanatske, uslužno-trgovinske djelatnosti, komunalni servisi, skladišta, ugostiteljsko-turističke građevine, poljoprivredne građevine.

II.3.2. Poljoprivreda

Poljoprivrednim zemljištem, u smislu Zakona o poljoprivrednom zemljištu smatraju se poljoprivredne površine koje su po načinu uporabe u katastru opisane kao: oranice, vrtovi, livade, pašnjaci, voćnjaci, maslinici, vinogradi, ribnjaci, trstici i močvare, kao i drugo zemljište koje se može privesti poljoprivrednoj proizvodnji.

Cjelokupni prostor Općine Jakšić je nizinski (poljodjelski) i predstavlja ravnice s dolinama, poljima i šumama u kojem se nalaze sva naselja Općine. Budući da na prostoru Općine prevladavaju tla visoke plodnosti, kao osnovni cilj se ističe potreba očuvanja poljoprivrednog posjeda, kao i očuvanje i korištenje poljoprivrednog zemljišta za potrebe osnovne namjene-poljoprivreda, kroz usklađenost interesa svih korisnika toga resursa.

Poljoprivredna zemljišta je potrebno staviti u funkciju, odnosno utvrditi postoji li mogućnost davanja istog u zakup (sve državno zemljište je stavljeno u funkciju te je trenutno u zakupu ili višegodišnjoj koncesiji). Isto tako, za sva ostala zemljišta (naslijeđena, sumnjiva i sporna, zemljišta s upisanim teretima) je potrebno utvrditi činjenično stanje i pokrenuti odgovarajuće postupke za rješenje.

Bogati prirodni resursi na području Općine – u prvom redu kvalitetne poljoprivredne obradive površine, omogućili su razvoj poljoprivrede, ratarske i stočarske proizvodnje, a okosnicu daljnjeg gospodarskog razvoja će činiti, i dalje, poljoprivreda te malo i srednje poduzetništvo na korištenju resursa u obliku proizvodnje te usluga, kao i razvoj turizma (lovnog, ribolovnog, seoskog, eko i dr.). Obzirom, da poljoprivredne površine, kao vrijedan prirodni resurs, zauzima najveći dio ukupne površine općine Jakšić (82,49 %), veoma je važna potreba racionalnog i ekonomičnog korištenja ovakvog značajnog prirodnog resursa

Poljoprivredna djelatnost je značajna djelatnost zbog povoljne klime i nizinsko-brežuljkastog prostora, a koji omogućavaju visoke urode, posebno žitarica, industrijskog i aromatičnog bilja, uljarica, povrća, voća i grožđa. Od ukupno raspoloživog poljoprivrednog zemljišta, ARKOD sustavom obuhvaćeno je 2.892,04 ha poljoprivrednog zemljišta, koje je prikazano u sljedećoj Tablici 19 .

Tablica 18.

Prikaz broja i površine ARKOD parcela prema vrsti uporabe poljoprivrednog zemljišta na području Općine Jakšić 31.12.2020.		
Vrsta uporabe poljoprivredne površine	Površina parcela (ha)	Broj parcela
Oranica	2.667,87	2.165
Staklenik na oranici	0,54	13
Livada	74,53	193
Pašnjak	3,22	7
Vinogradi	0,03	1
Voćnjak	144,23	208
Rasadnik	0,15	1
Mješoviti višegodišnji nasadi	0,08	1
Ostale vrste uporabe zemljišta	0,87	2
Privremeno neodržavana parcela	0,51	4
UKUPNO	2.892,03	2.595

Izvor: Agencija za plaćanja u poljoprivredi, ribarstvu i ruralnom razvoju

Obrada: Zavod za prostorno uređenje P-SŽ, 2022.

Od ukupne površine poljoprivrednog zemljišta obuhvaćenog ARKOD sustavom na području Općine Jakšić najveći je udio oranica (92,25%), voćnjaka (4,99%) te livada (2,58%).

Poljoprivredno gospodarstvo čine sve proizvodne jedinice na kojima se obavlja poljoprivredna djelatnost i kojima upravlja poljoprivrednik, a koje se nalaze na području Republike Hrvatske.

Tablica 19.

Broj poljoprivrednih gospodarstava prema organizacijskim oblicima na području Općine Jakšić na dan 31.12.2020. godine	
Poljoprivredna gospodarstava prema organizacijskim oblicima Broj	Poljoprivredna gospodarstava prema organizacijskim oblicima Broj
Obiteljsko poljoprivredno gospodarstvo (OPG)	381
Obrt	36
Samoopskrbno poljoprivredno gospodarstvo (SOPG)	25
Trgovačko društvo	14
Zadruga	1
UKUPNO	457

Izvor: Agencija za plaćanja u poljoprivredi, ribarstvu i ruralnom razvoju

Obrada: Zavod za prostorno uređenje P-SŽ, 2022.

Poljoprivredna proizvodnja Općine Jakšić bazira na obiteljskim poljoprivrednim gospodarstvima koji čine 83,36% ukupnog broja poljoprivrednih gospodarstava na području Općine.

Prosječna veličina gospodarstva Republike Hrvatske iznosi 5,9 ha, a za Požeško-slavonsku županiju broj gospodarstava prema veličini je slijedeći (Tablica 20.):

Tablica 20.

Grad/općina	<3			≥3 i <20			≥20 i <100			≥100 i <1.500			≥1.500			UKUPNO		
	Broj PG	Broj ARKOD parcela	Površina (ha)	Broj PG	Broj ARKOD parcela	Površina (ha)	Broj PG	Broj ARKOD parcela	Površina (ha)	Broj PG	Broj ARKOD parcela	Površina (ha)	Broj PG	Broj ARKOD parcela	Površina (ha)	Broj PG	Broj ARKOD parcela	Površina (ha)
Brestovac	197	1.118	309	188	3.003	1.175	21	872	730	4	207	532	0	0	0	410	5.200	2.746
Čaglin	110	450	164	137	1.603	995	29	713	1.198	4	188	586	0	0	0	280	2.954	2.944
Jakšić	153	373	184	140	1.157	963	25	762	1.075	3	294	478	0	0	0	321	2.586	2.700
Kaptoľ	203	712	255	143	1.356	973	31	971	1.204	1	171	229	0	0	0	378	3.210	2.661
Kutjevo	352	954	429	237	2.047	1.733	60	1.663	2.199	3	223	606	1	413	5.908	653	5.300	10.874
Lipik	184	585	259	203	1.816	1.340	44	1.118	1.753	6	267	2.099	0	0	0	437	3.786	5.452
Pakrac	193	604	254	183	1.630	1.205	17	465	812	5	272	822	0	0	0	398	2.971	3.092
Pleternica	460	1.826	687	358	3.619	2.157	39	1.332	1.456	3	136	359	0	0	0	860	6.913	4.659
Požega	539	1.632	633	317	3.153	2.126	28	1.006	1.192	7	541	1.457	0	0	0	891	6.332	5.408
Velika	201	650	296	187	1.655	1.260	26	801	1.101	2	130	250	0	0	0	416	3.236	2.908
Ukupno	2.592	8.904	3.473	2.093	21.039	13.927	320	9.703	12.720	38	2.429	7.418	1	413	5.908	5.044	42.488	43.445

Izvor : Upravni odjel za gospodarstvo i graditeljstvo Požeško-slavonske županije

Obrada: Zavod za prostorno uređenje P-SŽ, 2022.

Iz tablice je vidljivo da na području Općine Jakšić ukupna površina OPG-a registrirana u ARKOD sustavu, iz 2018. godine, iznosi 2.700 ha, a broj ARKOD parcela 2.586 u 321 OPG-u. Najveći broj poljoprivrednih gospodarstava gledano prema veličini zemljišta odnosi se na OPG-e, sa manje od 3 ha zemlje po OPG-u.

Sadašnja veličina i rascjepkanost posjeda je ograničavajući čimbenik razvitka poljoprivrede. Da bi se obiteljsko poljoprivredno gospodarstvo razvijalo kao okosnica agrarnog razvoja, osposobljeno za racionalnu i profitabilnu proizvodnju, nužno je potrebno osigurati optimalne proizvodne kapacitete. Potrebno je omogućiti okrupnjavanje zemljišnih čestica putem komasacija i arondacija kojima se utječe na smanjenje proizvodnih troškova u poljoprivredi. Za provedbu ovih mjera potrebno je uređenje vlasničkih odnosa i sređivanje katastra (katastar i zemljišna knjiga su usklađeni, jedino je stara izmjera na području naselja Granje u k.o. Lakušija).

Prema podacima Državne geodetske uprave, Područnog ureda za katastar Požega³, na području Općine Jakšić u 2020. godini napravljena homogenizacija Starih katastarskih planova u Mjerilu 1.2880 za naselje Granje kao dio katastarske Općine Lakušija.

U cilju daljnjeg očuvanja svoje poljoprivredne proizvodnje Požeško-slavonska županija je već 2004. godine donijela Odluku o zabrani upotrebe genetski modificiranog sjemena i proizvodnji genetski modificirane hrane na svom području, a 2007. godine ušla u Mreže europskih GMO – Free regija u cilju promoviranja svojih gospodarskih interesa u pogledu razvoja i unapređenja proizvodnje nemodificirane i tradicionalne hrane, radi zaštite njezinih proizvođača te općenito radi razvoja i unapređenja kvalitete i održive poljoprivredne proizvodnje kao i radi razmjene iskustava i promicanja vlastite poljoprivredne proizvodnje.

U sljedećoj tablici (Tablica 21.) dani su podaci o poljoprivrednim površinama po vrstama i promatranom razdoblju na području Općine Jakšić, preuzeti i Arkod sustava:

Tablica 21.

	ORANICA	STAKLENIK NA ORANICI	LIVADA	PAŠNJAK	VINOGRADI	ISKRČENI VINOGRADI	VOĆNE VRSTE	KULTURA KRATKIH OPHODNJI	RASADNIK	MJEŠANI TRAJNI NASADI	OSTALO ZEMLJIŠTE	UKUPNO
2016.	2679,39	0,46	77,55	2,32	0,12	0	112,63	0	0	0,22	1,02	2873,66
2017.	2691,36	0,46	79,28	2,55	0,11	0	127,59	0	0,00	0,22	0,87	2902,44
2018.	2684,65	0,50	77,57	3,56	0,08	0	132,05	0	0,19	0,08	0,87	2900,48
2019.	2683,88	0,51	76,80	3,56	0,03	0	136,42	0	0,19	0,08	0,87	2902,92
2020.	2667,87	0,54	74,53	3,21	0,03	0	144,24	0	0,15	0,08	0,87	2892,03

Izvor : <https://www.aprrr.hr/arkod/> i <https://www.aprrr.hr/agronet/>

Obrada: Zavod za prostorno uređenje P-SŽ, 2022.

³Državna geodetska uprava, Područni ured za katastar, Županijska 11/1, 34000 Požega (e-mail: Josip.Miksik@dqu.hr od 13. Listopada 2021. godine)

II.3.3. Šumarstvo i lovstvo

Sukladno Zakonu o šumama, šume i šumsko zemljište dobra su od interesa za Republiku Hrvatsku i imaju njezinu osobitu zaštitu. Šume i šumska zemljišta specifične su prirodno bogatstvo te s opće korisnim funkcijama šuma uvjetuju poseban način upravljanja i gospodarenja. Šume na području Općine Jakšić zauzimaju 339,16 ha, što čini 7,8 % ukupne teritorija Općine. Gospodarske šume zauzimaju 261,52 ha tj. 6,02%, a zaštitne šume 77,64 ha tj. 1,78%.

U odnosu na udio šuma na prostoru Županije, koji iznosi 46,66 %, to znači da je Općina Jakšić po udjelu šuma, znatno ispod prosjeka Županije i prosjeka Države, koji iznosi 45,54 %.

Na ostale poljoprivredne i šumske površine otpada 202,24 ha odnosno 4,65% ukupne površine Općine Jakšić.

Prema navedenim podacima Državne geodetske uprave, područni ured za katastar Požega od ukupnih površina šuma na području Općine, šume su najvećim dijelom u državnom vlasništvu 264,92 ha, odnosno 64,85 %, a 143,58 ha je u privatnom vlasništvu, što čini 35,15 % udjela šuma.

Gospodarenje šumama u vlasništvu Države, kao dobru od nacionalnog interesa, povjereno je poduzeću "Hrvatske šume" d.o.o. Zagreb, koje u svom sastavu prema teritoriju imaju uprave šuma, a za područje Općine Jakšić nadležna je Uprava šuma Podružnica Požega.

Prema podacima Uprave šuma Podružnica Požega, na području Općine Jakšić prostire se gospodarska jedinica „Poljadijske šume“ i obuhvat šumskogospodarske osnove je 2017. godine bio 266,77 ha, a 2021. godine 216,51 ha, što znači da se površina obuhvata smanjila za 20,26 hektara. U području obuhvata gospodarske jedinice po uređajnim razredima nalaze se:

- sjemenjače hrasta lužnjaka – 103,13 ha
- sjemenjače hrasta lužnjaka posebne namjene – 22,04 ha
- sjemenjače hrasta kitnjaka – 14,45 ha
- sjemenjače crne johe – 26,79 ha
- sjemenjače cera – 24,23 ha
- panjače graba – 18,30 ha
- panjače bagrema – 4,19 ha
- kulture duglazije – 3,38 ha

Na području Općine Jakšić nalaze se dva lovišta - lovišta br. XI/111 - Jakšić i lovište br. XI/109 - Požega II, koji zajedno zauzimaju većinski dio površine (99,80%) Općine te lovišta XI/110 - Vetovo i XI/108 – Kaptol, koji pokrivaju svega 0,2% Općine (Tablica 23):

Tablica 22.

LOVIŠTA			
Naziv lovišta	Nadležnost lovišta	Površina lovišta na području JLS / ha	Postotak %
XI/111 – JAKŠIĆ	Županijsko	3570,00	82,28
XI/110 - VETOVO	Županijsko	4,30	0,09
XI/109 - POŽEGA II	Županijsko	760,00	17,52
XI/108 - KAPTOL	Županijsko	4,80	0,11
	UKUPNO:	4339,10	100,00

Izvor : Upravni odjel za gospodarstvo i graditeljstvo Požeško-slavonske županije

Obrada: Zavod za prostorno uređenje P-SŽ, 2022.

Na širem prostoru Općine Jakšić, od divljači kojima gospodare lovoovlaštenici ističu se srna, obična zec, fazan, trčka, prepelica, divlja patka, šljuka i divlji golub, te dlakave predatorske vrste: lisica, kuna zlatica, divlja mačka lisica i jazavac te u zadnje vrijeme učestala pojava čagljeva.

II.3.4. Turizam

Područje Općine Jakšić dio je kontinentalnog turističkog prostora Požeško-slavonske županije i Republike Hrvatske, koje ima sve preduvjete da u budućem gospodarskom, a time i turističkom razvoju zabilježi značajniji pomak i ostvari jači razvitak, u odnosu na sadašnje stanje. Naime, turizam na području Općine Jakšić slabo je razvijen i u planskom razdoblju potrebno je potaknuti postojeće i stvoriti nove preduvjete za aktivniju turističku valorizaciju potencijala općine, na što ukazuje i aktivniji pristup kontinentalnom turizmu na razini Države i Županije, sadržan u strateškim dokumentima prostorno i turističkog razvitka. U njima se naglašava potreba ravnomjernijeg turističkog razvoja svih potencijala, kao i racionalno korištenje ovih resursa. Blizina, bogatstvo i raznolikost resursa, njihova očuvanost, te atraktivnost, kao i očuvanje atraktivnosti prostora, kao i njegovanje autohtonih (regionalnih) osobitosti prostora i njegovih vrijednosti (prirodni uvjeti, vodotoci, akumulacije, šume, lovišta, graditeljska i kulturno-povijesna baština), uređenje izletničko-rekreacijskih područja (u vidu različitih športskih i rekreacijskih staza, kuća, domova i skloništa, ribnjaka), kao i jača sprega turizma s ukupnim gospodarskim razvojem, osnove su za planirani razvoj kontinentalnog turizma na području Županije, ali i Općine. Dakle, koncept turističke ponude leži u zadovoljenju načela održivog razvitka i razvitka ruralnog prostora, te spoznaje konverzijske sposobnosti održivog turizma da prirodna i kulturna nematerijalna dobra konvertira u gospodarska dobra, a da pri tome ne gube svoje zaštitne značajke.

Na području Općine Jakšić postoji mogućnost razvijanja izletničkog, ribolovnog i lovnog turizma (uređena šuma Eminovački lug, uređeni športski ribnjaci u Eminovcima, Jakšiću i Rajsavcu, županijsko lovište br. XI "Jakšić" – bogato sitnom, pernatom i krupnom divljači). Turističku ponudu ovog područja upotpunjavaju i kulturne manifestacije, od kojih su najznačajnije - smotra folklor pod nazivom "Pjesmom u jesen" u sklopu koje se održava i „ Jakšićka fišijada“ koja okuplja veliki broj folklornih skupina kao i posjetitelja te „Slovaci Slovacima u Rajsavcu. Obogaćivanje turističke ponude nudi i obilazak povijesnog lokaliteta kod naselja Tekić – arheološki lokalitet Čaire kao i drugi povijesni lokaliteti na sveukupnom području Općine. U suradnji s Požeško-slavonskom županijom ti se provode istražne radnje geotermalnih voda na području Tekića što u budućnosti može unaprijediti turističku i gospodarsku djelatnost našeg područja.

U smislu razvoja turizma općine Jakšić, izdvojeno građevinsko područje izvan naselja turističko – rekreacijske namjene "Eminovački lug" (Tablica 24.) ima značajan potencijal. Ova zona planirane površine 9,39 ha unutar koje se nalazi postojeći ribnjak koji se sastoji, od većeg i manjeg ribnjaka, moguće je popuniti sadržajima koji bi zahvaljujući i prirodnim potencijalima potakli razvoj turizma na ovom području. Naime, na navedenoj površini uz postojeći ribnjak trenutno vežećim PPUO-om Jakšića planiraju se još dva nova ribnjaka i to na zapadnoj strani građevinskog područja ribnjak površine cca 1,55 ha i na istočnoj strani cca 1,32 ha, koji su, kao i postojeći, predviđeni za športski ribolov (natjecanja ili rekreativni ribolov). Osim navedenih vodnih površina od građevina športa i rekreacije planira se i gradnja ribičkog doma s ugostiteljskim sadržajima za okrjepu (jelo i piće) i mogućnošću osiguranja smještajnih kapaciteta kao i gradnja ribičke kuće s mogućim ugostiteljskim sadržajima (piće) i priručnim smještajnim kapacitetima (do 10 priručnih ležajeva). Potom, predviđa se gradnja i ugostiteljsko - turističkih građevina, kao auto kampa i bungalova za smještaj i boravak gostiju te za to potrebnih pratećih građevina u funkciji športa, rekreacije i turizma (građevine potrebne za funkcioniranje auto kampa/sanitarni čvorovi, kupaonica, spremišta i dr./, udružnih i upravnih prostora, svlačionice, parkirališta, manipulativnih površina, infrastrukturnih građevina i sl.). Naravno, uz navedene građevine, predviđa se i gradnja pomoćnih ili pratećih građevina potrebnih za njihovo funkcioniranje i korištenje, kao što su: spremišta, nadstrešnice, pecala, kotlovnice za kruto

i tekuće gorivo, podzemni i nadzemni spremnici goriva, uz vodne površine - crpne stanice, spremišta hrane za uzgoj ribe, spremišta pribora za održavanje ribnjaka, svlačionice uz vodne površine i sl. Istovremeno, planira se i preuređivanje izletničkog prostora, npr: postavljanje urbane opreme, info i edukativnih ploča, putokaza, odmorišta sa drvenim stolovima i klupama, drvenih nadstrešnica, mjesta za ognjišta/ložišta za piknik u prirodi i sl. te pejzažno uređenje.

Tablica 23.

Podaci o izdvojenom građevinskom području turističko- rekreacijske namjene „Eminovački lug“						
Lokacija	Namjena	Oznaka	Površina (ha)			Kapacitet max. broj kreveta/ha ili max. broj soba
			ukupno	izgrađeno		
				ha	%	
„Eminovački lug“	turističko-rekreacijska	T5, T3	9,39	2,63	28,01	do 10 soba/autokamp

Izvor: PPUO Jakšić, Dokumentacija Zavoda za prostorno uređenje P-SŽ

Obrada: Zavod za prostorno uređenje P-SŽ, 2022.

U turističku ponudu kao izletišta (odmorišta) s rekreacijskim sadržajima i mogućnostima sportskog ribolova, moguće je uključiti izletničko – rekreacijska područja „Jakšić“ i „Rajsavac“. Navedena područja su već djelomično uređena i uz postojeće ribnjake imaju izgrađene ribičke/lovačke kuće s popratnim sadržajima i potrebnom infrastrukturom (elektroopskrba i vodoopskrba, zemni plin /Jakšić - javna mreža, Rajsavac – bunar/). Na lokaciji izletničko – rekreacijskih područja "Jakšić" i "Rajsavac" ne predviđa se gradnja građevina, osim ribnjaka za športski ribolov s pratećim elementima (pomoćne ili prateće građevine za potrebe uzgoja ribe – spremišta hrane, pribora za održavanje i sl.) te ribičke i/ili lovačke kuće. Isključivo je, na ovim područjima dozvoljeno hortikulturno uređenje krajobraza uz mogućnost gradnje pristupnih puteva, pješačkih, trim, biciklističkih, konjičkih i drugih staza, postavljanje urbane opreme, info i edukativnih ploča, putokaza, odmorišta sa drvenim stolovima i klupama, određena mjesta za ognjišta/ložišta za piknik u prirodi i sl.

Za daljnji razvoj izletničko-rekreativnog turizma, značajno je još napomenuti: neophodno aktivnije uključivanje poduzetništva kao pokretača dodatnih turističkih sadržaja, edukacija stanovništva o ekološkom očuvanju okoliša te bolja povezanost Jakšića s glavnim prometnicama u okruženju

Prema podacima Turističke zajednice Požeško-slavonske županije⁴ Općina Jakšić je jedan do suosnivača Turističke zajednice područja Zlatni Papuk koja uključuje i Općinu Veliku, Kaptol i Brestovac te je osnovana 01. siječnja 2021. godine

Od udruženih općina jedino je Općina Jakšić bez registriranih smještajnih objekata, no do polovine 2022. godine na području Općine registrirat će se prvi smještajni objekt u naselju Eminovci, koji će imati ukupno 9 ležajeva. Za očekivati je da će u sljedećem periodu biti interesa za registracijom još smještajnih objekata, ali i otvaranjem novih ugostiteljskih objekata te kreiranjem dodatne turističke ponude.

Nadalje, sukladno Operativnom planu cikloturizma Požeško-slavonske županije u 2021. godini izrađuje se Geodetska izmjera i izrada posebne geodetske podloge za potrebe projektiranja te

⁴ Turistička zajednica Požeško-slavonske županije, Županijska 7, 34000 Požega (dopis: od 03. studenog 2021.)

Projektna dokumentacija (izvedbeni projekti troškovnik) za izgradnju biciklističkih staza od Jakšića do Vetova u duljini 5 km, od Vetova do Kutjeva u duljini cca. 7 km i od Trenkova do Velike u duljini cca. 3,5 km. U planu razvoja općine Jakšić planira se izgradnja biciklističke staze Jakšić-Eminovci-Požega uz koridor državne ceste DC-51.

Zasad relativno skromno razvijena, cjelokupna turistička ponuda ima značajan potencijal, i bila bi kvalitetnija kada bi se upotpunila dodatnim sadržajima kroz suradnju lokalnog gospodarstva, i to na području eko poljoprivrede i proizvodnje domaće zdrave hrane, tradicijskog graditeljstva, razvoja manjih obiteljskih smještajnih kapaciteta (seoska gospodarstva s turističkom ponudom - usluga smještaja i usluga ishrane, ali i aktivnog odmora turistima), razvijajući ponudu ekološki zdrave hrane, izradu predmeta i suvenira, narodne radinosti, predstavljajući običaje s naglaskom na bogatstvo folklornih elemenata, manifestacije, uslužnog sektora obrtništva i poduzetništva i dr. Stoga će se i budući turistički razvoj općine Jakšić oslanjati prvenstveno na mogućnosti valorizacije svojih prirodnih potencijala (rijetkom ali očuvanom šumskom fondu, vrijednom poljoprivrednom tlu, bujnim vodotocima), te kulturnoj baštini (arheološka nalazišta) i kao takav će predstavljati, u okviru planiranog ukupnog gospodarskog razvoja područja Općine, jednu od okosnica njenog razvoja.

No u svemu tome veliku ulogu igra edukacija, i to svih skupina lokalnih dionika. Jer u turističkim destinacijama je lokalno stanovništvo važna interesna skupina jer na temelju njegovog prihvaćanja ili odbijanja turističkog razvoja i stvaranja turističkog proizvoda (osobito onog temeljenog na baštini) ovisi i budućnost te uspješnost samog proizvoda.

II.3.5. Eksploatacija mineralnih sirovina

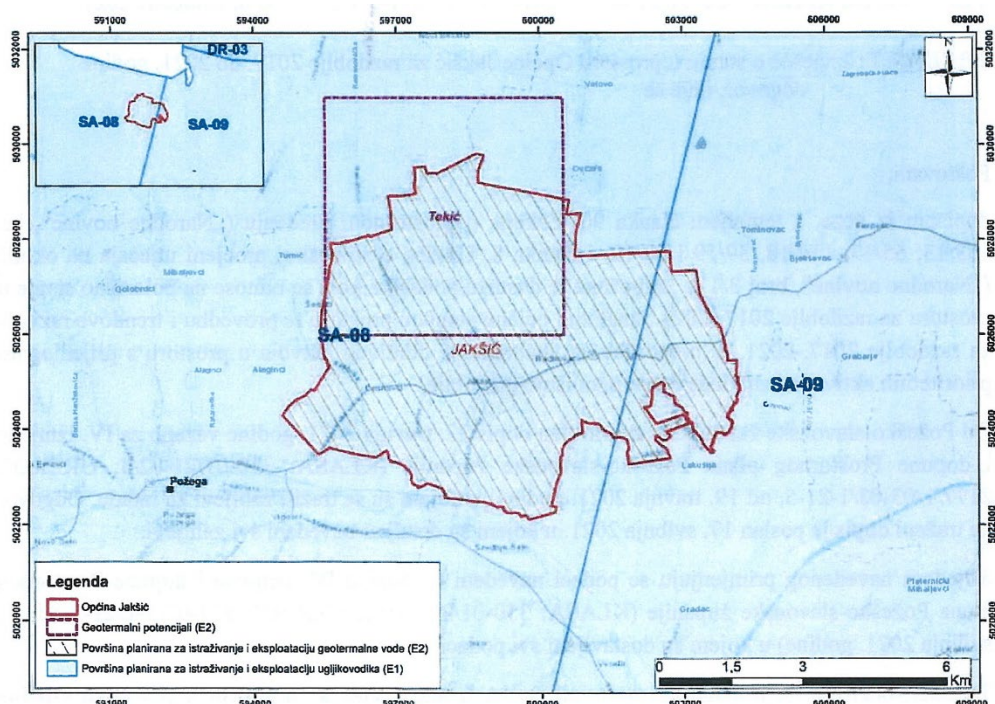
Mineralne sirovine predstavljaju prirodni resurs od interesa za Republiku Hrvatsku, te imaju njezinu osobitu zaštitu i mogu se iskorištavati isključivo pod uvjetima i na način propisan posebnim zakonima i propisima koji se odnose na na istraživanje i eksploataciju mineralnih sirovina. O geološkim istraživanjima na području Slavonije svjedoče mnogi obavljeni radovi i još veći broj elaborata u fondovima raznih institucija, zanemarujući pri tome radove tipa kompilacije i općenitih prikaza geologije slavonske regije. Stoga, Požeško-slavonska Županija ima dugu tradiciju iskorištavanja mineralnih sirovina, od jamskih radova na smeđem ugljenu preko pokusnog rudnika talk-kloritnog škrljca i eksploatiranja grafita do dnevnih kopova otvorenih ležišta kvarcnog pijeska i analcimskog tufita.

Na području Općine Jakšić Prostornim planom uređenja Općine Jakšić iz 2008. godine i Izmjenama i dopunama iz 2013. godine nema prikazanih postojećih niti planiranih eksploatacijskih polja ni istražnih prostora.

No, prema podacima Ministarstva gospodarstva i održivog razvoja⁵ dostavljenim za ovo Izješće, ukazuje se da prema postojećim podacima na području Općine Jakšić u narednom razdoblju postoji potencijal geotermalne energije, točnije potencijalno područje za iskorištavanje geotermalne energije „Tekić“. Uz navedeno područje potrebno je razmotriti i mogućnosti korištenja geotermalne energije u energetske svrhe na cijelom području Općine Jakšić i uključiti taj energetski potencijal u razvoj Općine u buduće planove. Poseban naglasak je potrebno staviti za korištenje geotermalne vode u poljoprivredne svrhe. Geotermalne vode su Zakonom o istraživanju i eksploataciji ugljikovodika

⁵ Ministarstvo gospodarstva i održivog razvoja, Uprava za energetiku, Radnička cesta 80, 10000 Zagreb (dopis: Klasa: 350-01/21-01/22, Urbroj: 517-07-3-2-21-2 od 15. studenog 2021.)

(„Narodne novine“, br. 52/18, 52/19, 30/21) definirane kao dobra od interesa za Republiku Hrvatsku te imaju njezinu osobitu zaštitu i iskorištavaju se pod uvjetima i na način koji su propisani navedenim Zakonom.



Slika 5.: Podaci o površinama planiranim istraživanju i eksploataciju geotermalnih voda na području Općine Jakšić
Izvor: Ministarstvo gospodarstva i održivog razvoja, Uprava za energetiku,
Obrađeno: Zavod za prostorno uređenje P-SŽ, 2022.

II.3.6. Gospodarenje otpadom⁶

POLAZIŠNO STANJE U PROSTORU ZA RAZDOBLJE 2017.-2021.

Na području Općine Jakšić organizirano sakupljanje, odvoz i zbrinjavanje komunalnog i neopasnog proizvodnog otpada u razdoblju 2017.-2020. godine obavljalo je komunalno društvo Komunalac Požega d.o.o.

Organiziranim odvozom na području Općine Jakšić u 2017. g. bilo je obuhvaćeno 1082 korisnika od ukupno 18807 korisnika na području Požeštine, što je činilo 5,75 % ukupnog broja korisnika Požeštine. Od toga 1030 korisnika činila su domaćinstva (1025 u individualnom i 5 u kolektivnom stanovanju), a preostalih 52 korisnika bili su gospodarski subjekti.

Organizirano sakupljanje, odvoz i zbrinjavanje otpada obavljalo se u svim naseljima Općine Jakšić: Bertelovciovci (41), Cerovac (61), Eminovci (187), Granje (23), Jakšić (502), Radnovac (47), Rajsavac (77), Svetinja (16), Tekić (53), Treštanovci (75) (broj uz naziv naselja je broj korisnika na dan 31.12.2017.).

Odvoz odvojeno skupljenog korisnog otpada obavljao se prema utvrđenim planovima odvoza jedanput u 2 mjeseca. Zeleni otoci postojali su u naselju Jakšić na lokaciji u Osječkoj ulici, te dva

⁶ KOMUNALAC d.o.o. Požega za komunalne djelatnosti, Vukovarska 8, 34000 Požega (dopis: 4.-1006-2/21.JR od 15. listopada 2021.)

zelene otoka u naseljima Eminovci i Rajsavac. Na zelenim otocima odvojeno su se sakupljali papir, staklo i plastika i odvozili jedanput tjedno. Na području Općine Jakšić odvojenim sakupljanjem korisnog otpada u 2017.god. bilo je obuhvaćeno cca 65,16% korisnika usluge, uglavnom domaćinstava u individualnom stanovanju.

Korisnici s područja Općine Jakšić imali su mogućnost odlaganja otpadnog tekstila na lokaciji upravne zgrade Komunalca Požega i odlagališta Vinogradine.

Sakupljanje i odvoz krupnog (glomaznog) otpada obavljalo se obavještanjem korisnika putem medija i pisanih obavijesti o datumu odvoza istog s određenog područja, a odvoz se na ovaj način obavljao jedanput godišnje.

Za smanjenje biorazgradivog otpada na odlagalištu korisnicima su dani naputci o kompostiranju biorazgradivog otpada u vlastitim kompostištima.

Skupljeni komunalni i neopasni proizvodni otpad odlagao se na lokaciji odlagališta neopasnog otpada „Vinogradine“ u k.o. Mihaljevci na k.č.br. 700, a odvojeno sakupljene vrste korisnog otpada privremeno su se skladištile i predavale ovlaštenim sakupljačima. Ukupna površina unutar ograde odlagališta je 10 ha od čega je 5,7 ha predviđeno za odlaganje otpada. Odlagalište je u fazi sanacije s nastavkom odlaganja do konačnog zatvaranja. Na odlagalište „Vinogradine“ u 2017.g. odloženo je 499,48 t otpada s područja Općine Jakšić što je činilo 4,07% ukupno odložene količine otpada na odlagalište u 2017.god. Odvojeno skupljenog otpada bilo je u 2017.god. 17,81 t.

ANALIZA I OCJENA STANJA U PROSTORU TE PROVEDBA I TRENDVI RAZVOJA

Na početku izvještajnog razdoblja utvrđeno je da odvojenim sakupljanjem otpada na „kućnom pragu“ nije bilo obuhvaćeno 35,84 % korisnika Općine Jakšić te da općina nema reciklažnog dvorišta koje bi omogućilo odvojeno sakupljanje problematičnog, glomaznog i građevinskog otpada iz kućanstava. Izrađen je Plan gospodarenja otpadom za razdoblje 2018.-2023. godine po kojemu su planirane sljedeće aktivnosti: provođenje mjera sprječavanja nastanka otpada, nabava opreme za odvojeno sakupljanje papira, plastike, stakla, metala i tekstila, izgradnja reciklažnog dvorišta i nabava mobilnog reciklažnog dvorišta, nabava opreme za prikupljanje biootpada – kompostera za kućno kompostiranje, sprječavanje nepropisnog odbacivanja otpada, sanacija lokacija onečišćenih otpadom, provođenje akcija prikupljanja otpada te izobrazno - informativnih aktivnosti.

Do 2021. godine, temeljem izrađenog plana, provedeno je niz aktivnosti te je stanje iz područja gospodarenja otpadom sljedeće:

Organiziranim odvozom na području Općine Jakšić obuhvaćeno je 1083 korisnika od ukupno ukupno 18550 korisnika na području Požeštine, što čini 5,84 % ukupnog broja korisnika Požeštine. Od toga 1025 korisnika su domaćinstva u individualnom stanovanju, preostalih 58 korisnika su gospodarski subjekti.

Organizirano sakupljanje, odvoz i zbrinjavanje otpada obavlja se u svim naseljima Općine Jakšić: Bertelovci (40), Cerovac (62), Eminovci (182), Granje (24), Jakšić (505), Radnovac (48), Rajsavac (75), Svetinja (19), Tekić (54), Treštanovci (74) (broj uz naziv naselja je broj korisnika na dan 31.12.2020.).

U sustav odvojenog sakupljanja otpada uključeno je 100% domaćinstava u individualnom stanovanju. Domaćinstvima su podijeljene vreće za papir, staklo i plastiku. Odvoz odvojeno skupljenog korisnog otpada obavlja se prema utvrđenim planovima odvoza jedanput mjesečno. Na

području Općine Jakšić više ne postoje zeleni otoci jer svi korisnici imaju mogućnost odvajanja na kućnom pragu (papir, staklo, plastika). Korisnici s područja Općine Jakšić su do izgradnje svog reciklažnog dvorišta koristili reciklažno dvorište u Požegi za sve vrste otpada koje nastaju u domaćinstvima. Radovi izgradnje reciklažnog dvorišta u Jakšiću obavljani su u prvom kvartalu 2020.g., a uspostavljeno u lipnju 2020.g. Korisnici sada imaju mogućnost odvojenog skupljanja reciklabilnog, problematičnog, glomaznog i građevinskog otpada iz kućanstva.

Općina Jakšić je putem poziva Fonda za zaštitu okoliša i energetske učinkovitost nabavila podijelila spremnike za odvojeno sakupljanje papira (metalni kontejneri 1100 l – 8 kom.) i plastike (metalni kontejneri 1100 l – 8 kom.) i stakla (metalni kontejneri 1100 l – 2 kom.) a u 2021. godini nabavljeni su spremnici za odvojeno sakupljanje papira (120 l – 1000 kom., 240 l – 60 kom.) i plastike (120 l – 1000 kom., 240 l – 60 kom.), koji će se podijeliti svim domaćinstvima i gospodarstvima.

Sakupljanje i odvoz krupnog (glomaznog) otpada i dalje se obavlja na način da Komunalac Požega d.o.o. obavješta korisnike putem medija i pisanih obavijesti o datumu odvoza, a odvoz se obavlja jedanput godišnje. Korisnici sada imaju mogućnost dovoza glomaznog otpada bez plaćanja naknade u reciklažno dvorište.

Za smanjenje biorazgradivog otpada na odlagalištu Vinogradine Komunalac Požega d.o.o. prijavio je na EU financiranje projekt izgradnje i opremanja kompostane na odlagalištu Vinogradine (l.funkcionalni dio) te će Općina Jakšić, kad projekt završi, koristiti kompostanu za zbrinjavanje biorazgradivog otpada sa svog područja. Po izgradnji kompostane u planu je nabava spremnika za sakupljanje biorazgradivog otpada.

Za zbrinjavanje građevnog otpada, Komunalac Požega ishodio je građevinske dozvole za reciklažno dvorište građevnog otpada i odlagalište inertnog otpada te izgradio kasetu za zbrinjavanje građevnog otpada koji sadrži azbest koja je započela s radom u kolovozu 2021. Navedene izgrađene i planirane građevine na odlagalištu Vinogradine koristit će i Općina Jakšić za potrebe zbrinjavanja otpada sa svog područja.

Na odlagalište „Vinogradine“ u 2020.god. odloženo je 498,60 t otpada s područja Općine Jakšić. Otpad s područja Općine Jakšić čini 4,76 % ukupno odložene količine otpada na odlagalište u 2020.god. Odvojeno skupljenog otpada (papir, plastika, staklo, odjeća) bilo je u 2020.god. 51,09 t, što je znatno više nego na početku izvještajnog razdoblja. Od navedene količine 22,63 t s područja Općine Jakšić prikupljeno je u reciklažnim dvorištima u Požegi i Jakšiću, a 28,46 t „na kućnom pragu“.

Općina Jakšić koristit će postojeće odlagalište Vinogradine do izgradnje Centra za gospodarenje otpadom Šagulje, čija je lokacija utvrđena *Izmjenama i dopunama Plana gospodarenja otpadom u Republici Hrvatskoj za razdoblje 2007.-2015.god. (NN 46/15)* i *Planom gospodarenja otpadom RH za razdoblje 2017. – 2022. godine (NN 3/17)*, a po zatvaranju odlagališta miješani komunalni otpad odvozi se u CGO.

Razvoj na području Općine Jakšić treba se temeljiti na uspostavljanju kružne ekonomije u gospodarenju otpadom tj. nastojanju da se postigne što veća stopa odvojeno skupljenog otpada koji se može koristiti kao sekundarna sirovina u proizvodnji novih proizvoda čime će se smanjiti potreba za prirodnim sirovinama, sprječava onečišćenje okoliša te smanjuje količinu otpada na odlagalištima (otpada koji će se po zatvaranju odlagališta predavati u centar za gospodarenje otpadom). U provedbi navedenih aktivnosti značajnu ulogu imat će edukacija o pravilnom postupanju s otpadom.

II.4. Opremljenost prostora infrastrukturom

II.4.1. Prometna infrastruktura

Detaljan opis postojećeg i planiranog prometnog sustava na području Požeško-slavonske županije prikazan je u Prostornom planu županije, te kao takav i prenesen u PPUO Jakšića. Stoga će naglasak u ovom Izvješću biti o studijama i projektima planiranim, započetim ili izrađenim u promatranom razdoblju.

Cestovni promet

Prometna prohodnost prostora Općine Jakšić osigurana je mrežom državnih, županijskih i lokalnih cesta, koja naselja u Općini povezuju međusobno, kao i sa širim okruženjem. Prometna otvorenost prema istoku i zapadu omogućuje Općini dobru povezanost i kao takva nema nekih ograničenja uvjetovanih prostornim položajem u okviru Požeške doline. Prostorom Općine prolazi jedan prometni koridor državne ceste D 51, a povezan je županijskim i lokalnim cestama koje omogućavaju povezivanje svih njenih dijelova i naselja s ostalim dijelovima Republike Hrvatske.

Javne ceste, sukladno svim odlukama o razvrstavanju javnih cesta koje su bile na snazi u razdoblju od 2017. do 2021. godine na području Općine Jakšić, su (Tablica 57.):

Tablica 24.

Popis javnih cesta na području Općine Jakšić				
Br.	Vrsta	Broj ceste	Relacija	Ukupna dužina km
1.	DC	51	Gradište (D53) – Požega – Čvor Nova Gradiška (A3)	9,97
			UKUPNO DC:	9,97
1.	ŽC	4116	Vetovo – Jakšić – Kuzmica (D38))	7,12
			UKUPNO ŽC:	7,12
1.	LC	41033	Kaptol (ŽC 4101) – Eminovci (D51)	8,152 (u JLS 3,182)
2.	LC	41035	Tekić – Bertelovci – (D51)	3,417
3.	LC	41050	Treštanovci – Šeovci	1,348
4.	LC	41057	Rajsavac (D51) – Lakušija (LC 41056))	5,4 (u JLS 2,8)
5.	LC	41056	Radnovac (D51)-Trapari-Gradac (Ž4030)	6,2 (u JLS 2,0)
			UKUPNO LC:	24,517 (u JLS11,4)

Izvor: HC, ŽUC, sukladno Odluci o razvrstavanju javnih cesta
Obrada: Zavod za prostorno uređenje P-SŽ, 2022.

Državnim cestama upravljaju Hrvatske ceste, a županijskim i lokalnim cestama Županijska uprava za ceste Požeško-slavonske županije.

Osim postojećih javnih cesta, na području Općine Jakšić, prema Strategiji prometnog razvitka Republike Hrvatske (NN 139/99) Strategija prometnog razvoja Republike Hrvatske (2017. – 2030.), planira se izgradnja srednjeslavonskog cestovnog smjera „Vallis Aurea“, Nova Gradiška - Požega – Našice koji je svrstan u II skupinu prioriteta u cestovnoj mreži. Druga skupina prioriteta omogućuje u prvom redu cjelovitu međužupanijsku povezanost i veze s glavnim županijskim žarištima razvoja.

Za dionicu Pleternica – Požega – Brestovac brze ceste (Nova Gradiška – Požega – Našice) izrađena je i usvojena Studija o utjecaju na okoliš izrađena od strane izrađivača Zavoda za prostorno planiranje d.d. iz Osijeka, u siječnju 2005. godine. Trasa prolazi kroz južni dio građevinskog područja općinskog središta Jakšić u duljini od cca 600 metara. Prema analizi provedenoj u navedenoj Studiji trasa predmetne ceste u većem dijelu prolazi kroz neizgrađeni dio građevinskog područja naselja Jakšić, a udaljenost građevina od trase je takva da omogućava nesmetano poduzimanje zaštitnih mjera te je zahvat na toj dionici prihvatljiv. Na dijelovima planirane trase, gdje se pojedine građevine nalaze na samoj trasi ili u njenoj neposrednoj blizini, zahvat je prihvatljiv uz uvjet uklanjanja građevina te uz poduzimanje zaštitnih mjera za građevine izložene prekomjernim utjecajima.

Osim izgradnje navedene brze ceste Pleternica – Požega – Brestovac, na postojećoj državnoj cesti D 51 potrebno je izvesti rekonstrukcije dijela trase u smislu korekcije iste na sljedećim dijelovima: kod naselja Eminovci, na ulazu u naselje Jakšić (u tijeku su pripremne radnje na sanaciji križanja DC 51-ŽC4116, izgradnja kružnog toka)te na dionici između naselja Rajsavac i Cerovac, kako bi se iskorigirale kritične točke koje predstavljaju neprestanu opasnost pri prometovanju.

Postojeće stanje državne ceste D51, kao i na većem dijelu mreže državnih cesta, je loše i nezadovoljavajuće u pogledu nivoa uređenosti za taj tip javnih cesta obzirom na niz ograničenja koje smanjuju nivo prometne usluge (npr.: loše stanje kolničke konstrukcije, prolaz trase kroz građevinska područja naselja, miješanje lokalnog i tranzitnog prometa, loša razina sigurnosti te ograničavajući prometno-tehnički elementi horizontalnog i vertikalnog vođenja trase). Da bi se navedena cesta kao i, generalno gledano cjelokupna mreža državnih cesta, uspješno rekonstruirala, modernizirala te uredila sukladno zakonskoj regulativi potrebno je dostići puni standard njihovog održavanja.

Na mreži županijskih cesta potrebno je provesti modernizaciju kolnika te korekciju prometno-tehničkih elemenata s namjerom poboljšanja sigurnosti prometa, a uz rekonstrukciju, održavanje i uređenje, moguće su i određene promjene u funkcionalnom smislu (promjena kategorije) i prostornom smislu (promjena trase). Sve navedene radnje izvoditi uz maksimalno uvažavanje očuvanja prirodnog krajobraza, a u interesu razvoja gospodarskog, turističkog i inog razvoja.

Osim njih na području Općine potrebno je urediti cijelu mrežu lokalnih cesta. To se prvenstveno odnosi na moderniziranje svih kolnika. Na taj način biti će osiguran brz i siguran pristup svim površinama na području Općine koji su u funkciji stanovanja ili gospodarstva. Na postojećoj mreži treba prvenstveno osigurati puni standard održavanja, uz korekciju kritičnih elemenata trase koje negativno utječu na sigurnost prometa i propusnu moć prometnica.

Prema analizi prostora uz prometnice državnog i županijskog značaja postoji dio prometnica kojima mora skrbiti općina Jakšić kroz redovno održavanje tako na području općine postoji:

- 13,8 km prometnica lokalnog karaktera koje nisu kategorizirane,
- 2,82 km prometnica koje nisu asfaltirane.
- 117,68 km poljskih puteva kao i
- 3,58 km šumskih puteva.

Na nekategoriziranoj cestovnoj mreži treba urediti i modernizirati sve postojeće trase cesta koje su u funkciji pristupa izgrađenim zonama naselja. Time će se podići komunalni standard prostora, kao i njegova atraktivnost, što treba potaknuti gospodarske i demografske procese.

Na svim prometnicama na području Općine, uz rekonstrukciju, održavanje i uređenje, moguće su i određene promjene u funkcionalnom smislu (promjena kategorije sukladno izmjenama Odluke nadležnog Ministarstva) i prostornom smislu (promjena trase).

Sve javne ceste na području Općine moraju biti opremljene horizontalnom i vertikalnom signalizacijom, prema Hrvatskim normama te izvedene bez arhitektonskih barijera tako da na njima nema zapreke za kretanje niti jedne kategorije stanovništva.

Održavanje cestovnih prometnica obavlja se prema godišnjem programu redovnog i izvanrednog održavanja.

Radi omogućavanja spašavanja osoba iz građevina kao i gašenja požara moraju se predvidjeti vatrogasni prilazi čija je nosivost i širina određena posebnim propisom.

Kontinuirano treba uređivati postojeće ulične profile, izgradnjom **pješačkih staza**, uređenjem odvodnog sustava, te hortikulturnim uređenjem zelenih površina. Širina pješačkih staza je višekratnik širine jedne pješačke trake koja iznosi 0,75 m, no minimalna prikladna širina staze trebala bi iznositi 1,50 m. Kod formiranja novih uličnih profila treba voditi računa o osiguranju potrebne širine za smještaj pješačkih i ostalih prometnih površina (npr. biciklističke staze), infrastrukture te visokog i niskog zelenila. **Biciklistički promet** je godinama bio potiskivan, dijelom zbog povišenja standarda, a dijelom i zbog povećanog automobilskeg prometa, a time i povećane opasnosti za bicikliste. Zbog prikladne konfiguracije terena, ako i zbog ekoloških razloga predlaže se u naseljima gradnja biciklističkih staza minimalne širine 1,00 m (po mogućnosti odvojene od kolnika). Osim u naseljima, biciklističke staze potrebno je uređivati i u turistički atraktivnim područjima, čime se stvaraju preduvjeti za specifičan vid turizma (off-road biciklizam).

Stoga predlažemo da se kod rekonstrukcija državne prometnice D51 u osnovi koridora kod rješavanja odvodnje oborinske vode nastoji riješiti i koridor za pješake i za bicikliste na dionicama koji povezuju:

D-51 : Požega – Eminovci – Jakšić – Radnovac – Rajsavac
Ž-4116: Jakšić – Ovčare – Vetovo

Promet cestovnih vozila u naseljima zauzima značajne površine za kretanje i **parkiranje**. Ovakvi prostorni zahtjevi u uvjetima postignutog stupnja motorizacije, a još više u budućnosti, uvjetuju da se potrebe za površinama za mirovanje osobnih vozila izjednačavaju s potrebama prometnih površina za vozila u kretanju. Osnovicu za proračun budućih potreba za parkirališno - garažnim površinama predstavljaju slijedeće pretpostavke: stupanj motorizacije 1 : 3,3 (1 putnički automobil na 3,3 stanovnika) i struktura gradnje po namjeni. Ukupne potrebe se kreću od 25 do 40 m² uređenih prometnih površina po jednom osobnom vozilu. Dakle, u svim naseljima Općine mora se uz sve stambene građevine, građevine javne i društvene te poslovne i proizvodne namjene, izgraditi minimalni broj parkirališnih mjesta prema normativima danim u Odredbama ovog Plana.

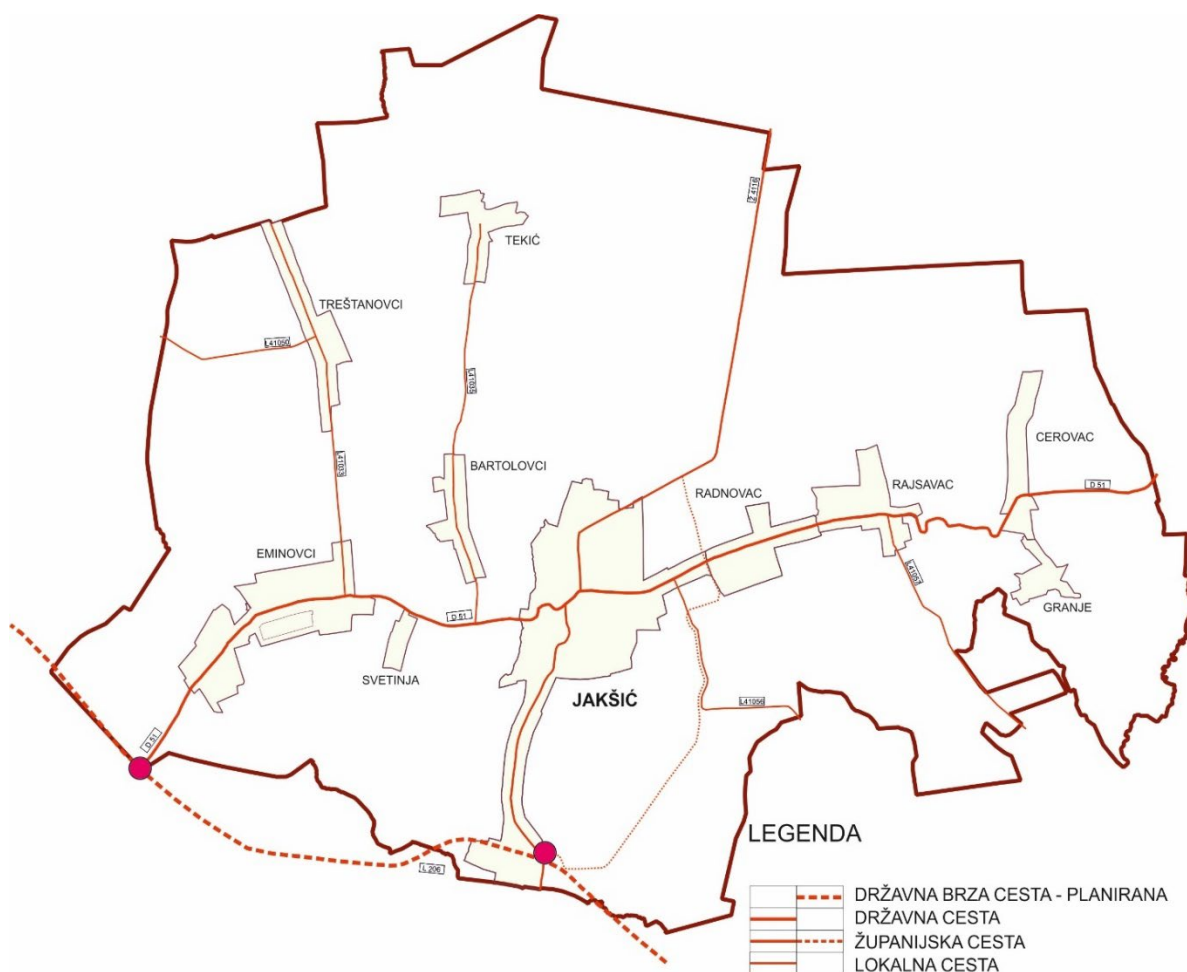
U skladu s razvojem cestovne mreže, treba razvijati **javni autobusni prijevoz**, omogućavajući na taj način kvalitetno povezivanje naselja, i to osiguranjem potrebnog broja linija, uređenjem postojećih, te izgradnjom nedostajućih autobusnih stajališta (ugibaldišta, nadstrešnica za sklanjanje ljudi i ostale urbane opreme), na svim redovnim autobusnim postajama u naseljima na području Općine, a prioritetno uz trase glavnih cestovnih pravaca Požega – Osijek, kao i Vetovo – Jakšić – Kuzmica (osobito u naseljima Eminovci (donji) i Radnovac). U optimalizaciji javnog autobusnog prijevoza treba težiti da se u naseljima postigne viši standard, tj. da pješački razmak od sadržaja do stajališta javnog prometa bude u okvirima udaljenosti od 300 do 600 metara (cca 5 do 10 minuta hoda do stajališta).

Programom građenja i održavanja javnih cesta za razdoblje od 2017. do 2020. godine („Narodne novine“, broj 47/17) planirane su aktivnosti na državnoj razini vezano na izradu studija i istraživanja, dovršenje nužne projektne dokumentacije te realizaciju planiranog programa izgradnje i održavanja javnih cesta (pod time se misli auto cesta, državnih cesta, županijskih i lokalnih cesta).

Programom ulaganja u županijske i lokalne ceste od 2017. do 2021. godine Županijska uprava za ceste imala je za cilj implementaciju standarda održavanja na području svog djelovanja. Svi planirani radovi se odvijaju temeljem okvirnoga sporazuma na četiri godine i ugovora za radove redovitoga održavanja i zaštite županijskih i lokalnih cesta na području općine Jakšić (za svaku godinu).

Sredstvima dostupnim financijskim planom Županijske uprave za ceste Požeško-slavonske županije radovima Izvanrednog održavanja, građenja i rekonstrukcije za područje Općine Jakšić, u razdoblju 2017.g. – 2021.g., obavljani su sljedeći radovi:

- **Ž - 4116 Kamenolom Vetovo – Vetovo- Jakšić-D38 / dionica Ovčare Vetovo**
 - o Sanacija odvodnje s povećanjem sigurnosti pješačkog prometa u dužini 930 m
- **Ž – 4116 Kamenolom Vetovo – Vetovo- Jakšić-D38 / dionica Ovčare Vetovo**
 - o Presvlačenje i sanacija asfaltnog kolnika u dužini 800 m
- **L - 41035 Tekić – Bertelovci – DC51**
 - o dionica presvlačenje i sanacija asfaltnog kolnika u dužini 3400 m
- **L – 41033 (ŽC 4101) – Ramanovci – Treštanovci -DC 51**
 - o Sanacija i presvlačenje asfalta u dužini 3500 m
- **L – 41033 Treštanovci (LC 41033) A.G.Grada Požega**
 - o Izgradnja pješačke staze u naselju Treštanovci u dužini 1800 m.



Slika 6.: Izvod iz Kartografskog prikaza broj 2.A. „PROMETNI INFRASTRUKTURNI SUSTAVI - Cestovni promet, Željeznički promet“ – PPUO Jakšić – Izmjene i dopune - Cestovni promet
Izvor podataka: PPUO Jakšić, Dokumentacija Zavoda za prostorno uređenje P-SŽ
Obrada: Zavod za prostorno uređenje P-SŽ, 2022.

Željeznički promet⁷

Unutar administrativnih granica Općine Jakšić, prolazi jedna željeznička pruga za lokalni promet, i to: **L206 Pleternica – Požega – Velika**. Duljina naveden pruge na području Općine Jakšić iznosi 1,12 km.

Odlukom o razvrstavanju željezničkih pruga („Narodne novine“, broj 3/2014 i 72/2017) željezničke pruge razvrstavaju se na pruge od značaja za međunarodni promet, pruge od značaja za regionalni promet i pruge od značaja za lokalni promet. Osnovni pokazatelji izgrađenosti postojeće mreže željezničkih pruga na području Općine Jakšić daju se u sljedećoj tablici (Tablica 26).

Tablica 25.

Pokazatelji izgrađenosti postojeće mreže željezničkih pruga na području Općine Jakšić			
Duljina željezničkih pruga prema Odluci o razvrstavanju željezničkih pruga (km)			
sveukupno (km)	Pruga od značaja za međunarodni promet (km)	Pruga od značaja za regionalni promet (km)	Pruga od značaja za lokalni promet (km)
0	0	0	1,12
Duljina željezničkih pruga prema vrsti (km)			
sveukupno (km)	dvokolosječne (km)	jednokolosječne (km)	elektrificirane (km)
1,12	0	1,12	0
Udio pojedinih vrsta željezničkih pruga (%)			
sveukupno (%)	dvokolosječne (%)	jednokolosječne (%)	elektrificirane (%)
100%	0%	100%	0%
Gustoća željezničkih pruga (0,025 km/km)			
sveukupno	dvokolosječne (km/km)	jednokolosječne (km/km)	elektrificirane (km/km)
0,025 km/km		0,025	

Izvor: HŽ Infrastruktura, Odluka o razvrstavanju željezničkih pruga

Obrada: Zavod za prostorno uređenje P-SŽ, 2022.

U nastavku se daje tabelarni prikaz (Tablica 27.) postojećih željezničkih pruga od značaja za regionalni promet i pruga od značaja za lokalni promet na području Općine Jakšić prema dostavljenim podacima HŽ Infrastrukture:

Tablica 26.

Duljine postojećih željezničkih pruga na području Općine Jakšić					
Oznaka pruge	Naziv pruge	Pruga od značaja za međunarodni promet (km)	Pruga od značaja za regionalni promet (km)	Pruga od značaja za lokalni promet (km)	Napomena
Željeznička pruga od značaja za međunarodni promet					
		0	0	-	-
Željeznička pruga od značaja za regionalni promet					
		0	0	-	-

⁷ Hrvatske željeznice, Sektor za razvoj, pripremu i provedbu investicija i EU fondova, Mihanovićeva 12, 10000 Zagreb (dopis: broj i znak: 9464/21 1.3.1. SB od 12. Listopada 2021.)

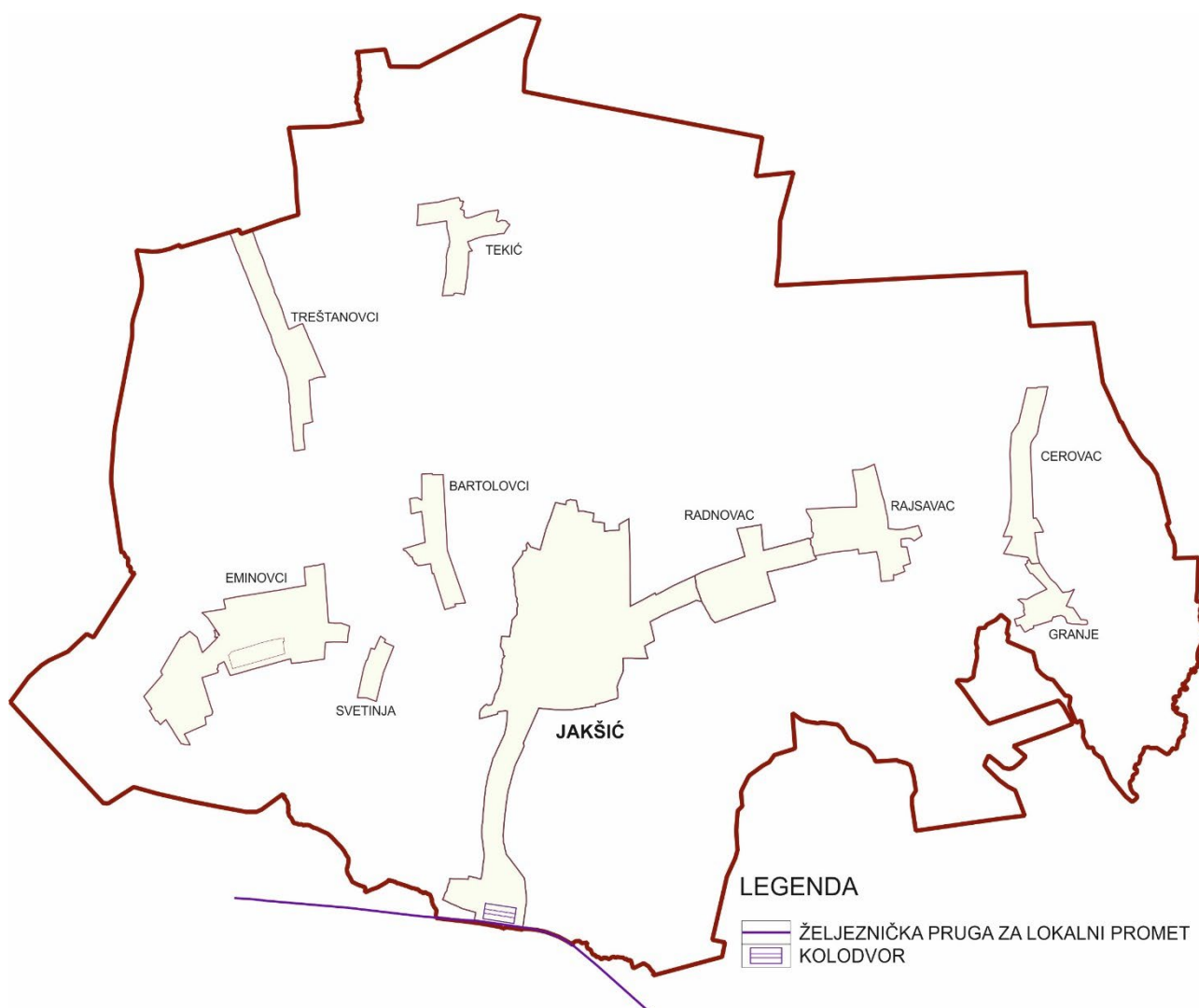
Željeznička pruga od značaja za lokalni promet					
L-206	Pleternica-Požega -Velika	0	0	1,12 km	jednokolosječna
Ukupno:				1,12 km	

Izvor: HŽ Infrastruktura, Odluka o razvrstavanju željezničkih pruga
 Obrada: Zavod za prostorno uređenje P-SŽ, 2022.

Postojeća željeznička pruga se zadržava u postojećoj trasi i štiti u skladu s posebnim propisima te ju je potrebno obnoviti kroz rekonstrukciju i sanaciju tehničkih elemenata, kao i popratnih građevina u funkciji željezničkog prometa (stajališta), a u skladu s planiranim programima razvoja Hrvatskih željeznica.

Planiranje razvoja mreže željezničkih pruga na državnoj, županijskoj i lokalnoj razini provodi se kroz prostorno plansku dokumentaciju a u skladu sa Strategijom prostornog uređenja Republike Hrvatske i Programom prostornog uređenja Republike Hrvatske.

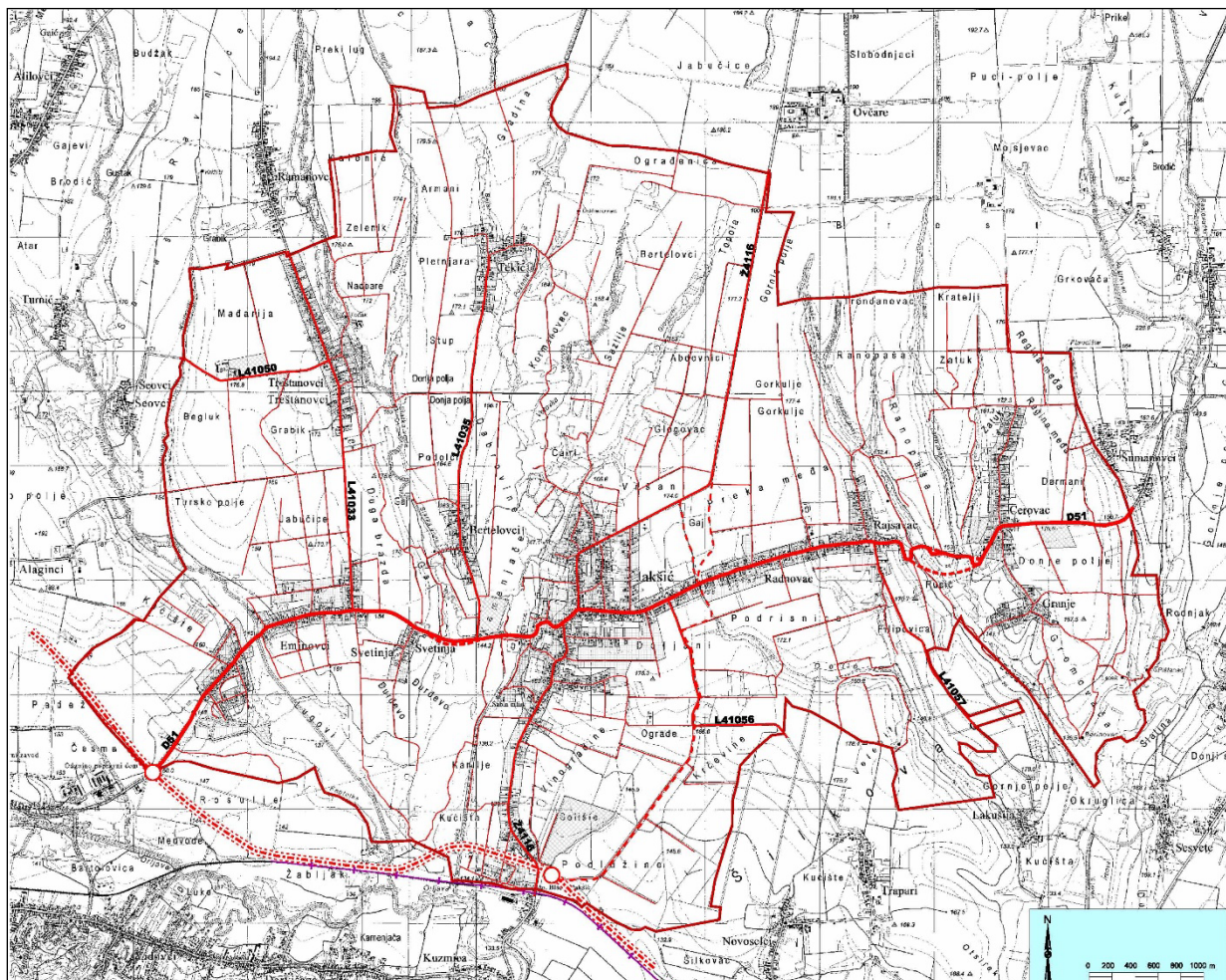
Na slici se daje prikaz postojeće stanje mreže željezničkih pruga na području Općine Jakšić.



Slika 7.: Izvod iz Kartografskog prikaza broj 2.A. „PROMETNI INFRASTRUKTURNI SUSTAVI - Cestovni promet, Željeznički promet“ – PPUO Jakšić – Izmjene i dopune Općine Jakšić – Željeznički promet
 Izvor podataka: PPUO Jakšić, Dokumentacija Zavoda za prostorno uređenje P-SŽ
 Obrada: Zavod za prostorno uređenje P-SŽ, 2022.

Zračni promet

Na području Općine Jakšić postoji improvizirano poljoprivredno uzletište na području naselja Treštanovci koje je korišteno isključivo u poljoprivredne svrhe. Obzirom da za isti nema županijskog niti lokalnog interesa u smislu njegovog zadržavanja u prostoru, ne predviđa se njegov daljnji razvoj.



Slika 8.: Kartografski prikaz broj 2.A. „PROMETNI INFRASTRUKTURNI SUSTAVI - Cestovni promet, Željeznički promet“ – PPUO Jakšić – Izmjene i dopune

Izvor podataka: PPUO Jakšić, Dokumentacija Zavoda za prostorno uređenje P-SŽ
Obrada: Zavod za prostorno uređenje P-SŽ, 2022.

Pošta i elektroničke komunikacije

Na području Općine Jakšić posluje jedan poštanski ured u sjedištu Općine - 34308 Jakšić.

Poštanski ured 34308 Jakšić obavlja sve poštanske usluge, poslove gotovinskog platnog prometa, usluge ostalog novčanog prometa (poslove štednje i isplata po tekućim računima Hrvatske poštanske banke i gotovo svih poslovnih banaka u RH, usluge uplata i isplata po ugovorima), mjenjačke poslove, brzojavne usluge, telefonske usluge iz javnih govornica u poštama, prodaju maraka i vrijednosnica, te prodaju određenog asortimana trgovačke robe, kao i prodaju srećaka Hrvatske lutrije.

Prema podacima OiV-a⁸, na području Općine Jakšić nema odašiljačkih objekta, ali ima radijski koridor. Krajnje točke koridora uu navedene u Tablici 28.:

Tablica 27:

Odašiljački objekti na području Općine Jakšić							
R.b.	Lokacija A	HTRS96 N	HTRS96 E	Lokacija B	HTRS96 N	HTRS96 E	Status
1.	PAPUK	5039041	605243	POŽEGA – INDUSTRIJSKA 22	5022668	593113	aktivna

Izvor: OiV

Obrada: Zavod za prostorno uređenje P-SŽ, 2022.

U prostoru Općine Jakšić, sukladno dostavljenim podacima HAKOM-a⁹, trenutno se nalazi 3 baznih postaja, a u rast broja postaja u promatranom razdoblju dan je u sljedećoj tablici (Tablica 29.):

Tablica 28.

Stanje broja baznih postaja i antenskih stupova na području Općine Jakšić u promatranom razdoblju					
Stanje na dan	31.12.2017.	31.12.2018.	31.12.2019.	31.12.2020.	13.11.2021
Broj baznih postaja	2	2	2	3	3
Broj lokacija*	2	2	2	2	2
Broj antenskih stupova u vlasništvu operatora**	2	2	2	2	2
Broj antenskih stupova ostalih infrastrukturnih operatora	0	0	0	0	0
Broj antenskih prihvatila na postojećim objektima	0	0	0	0	0
Broj antenskih sustava u zatvorenom prostoru	0	0	0	0	0
*Broj lokacija na kojima se nalaze bazne postaje, uzevši u obzir činjenicu da bazne postaje različitih operatora mogu biti na istom antenskom stupu ili postojećem objektu					
**Broj antenskih stupova i samostojećih nosača u vlasništvu operatora javnih komunikacijskih mreža pokretnih komunikacija (A1 Hrvatska, HT i Telemach Hrvatska (ex Tele 2))					

Izvor: HAKOM

Obrada: Zavod za prostorno uređenje P-SŽ, 2022.

Sukladno Uredbi o mjerilima razvoja elektroničke komunikacijske infrastrukture i druge povezane opreme („Narodne novine“, br. 131/12, 92/15 i 10/21) prostorom Općine Jakšić obuhvaćeno 5 komunikacijskih zona namijenjenih izgradnji samostojećih antenskih stupova.

Širokopojasna infrastruktura

Dostupnost širokopojasnog pristupa omogućava mogućnost odabira izbora krajnjeg korisnika između više poslužitelja, iako se ona u načelu uglavnom koristi od pružanja usluga lokalnih operatora koji već imaju izgrađenu vlastitu infrastrukturu ili koriste veleprodajne usluge ostalih operatora kako bi osigurali pristup do krajnjeg korisnika

Pod pojmom širokopojasnih usluga smatraju se sve elektroničke komunikacijske usluge za čije je pružanje potrebno osigurati širokopojasnu infrastrukturu, odnosno mrežu.

Fokus će biti stavljen na razvoj pete generacije mreža pokretnih komunikacija (tzv. 5G mreža) kao i daljnje jačanje dostupnosti i korištenja širokopojasnog pristupa velikih i ultra velikih brzina kroz nove strukturne programe te Instrument za povezivanje Europe.

⁸ OiV, Odašiljači i veze, Sektor za razvoj radijskih i prijenosnih mreža, Ulica grada Vukovara 269 d, 10000 Zagreb (dopis: - Urbroj: 609670/LT od 15. listopada 2021. godine)

⁹ HAKOM, Hrvatska regularna agencija za mrežne djelatnosti, Roberta Frangeša Mihanovića 9, 10110 Zagreb (Dopis – Klasa: 350-01/21-02/60 , Urbroj: 376-06-1-21-03 od 13. listopada 2021. godine)

II.4.2. Energetska infrastruktura

Elektroenergetski sustav

Razvoj elektroenergetskog sustava na području Općine Jakšić, sukladno PPUO Jakšić, bazira se na postojećim ili planiranim sljedećim građevinama:

- a) Prijenosa
 - Objekti Državnog značaja:
 - elektrane (postrojenja) iz obnovljivih izvora energije (vjetar, sunce, biomasa, geotermalna energija, kogeneracija, i dr.) snage veće od 20 MW".
- b) Distribucije
 - Objekti Županijskog značaja:
 - planirana građevina za prijenos električne energije - DV 2x110 kV Požega 2 – Tvornica cementa Našice
 - elektrane (postrojenja) iz obnovljivih izvora energije (vjetar, sunce, biomasa, geotermalna energija, kogeneracija, i dr.) snage manje od 20 MW.
 - postojeći 35 kV DV
 - 22 postojeća TS 10/04 kV i 10(20)/0,4 kV
 - postojeći 10(20) kV zračni DV
 - postojeći 10(20) kV kabelski DV
 - planirani 10 kV kabelski DV
 - 9 planiranih TS 10(20)/0,4 kV
 - održavanje, sanacija i rekonstrukcija postojećih TS te zračnih i kabelskih DV
 - zamjena dotrajalih TS (drvenih) novim trafostanicama
 - izgradnja novih trafostanica 10(20)/0,4 kV i za njih potrebnih dalekovoda 10(20) kV u skladu s potrebama razvoja procesa urbanizacije i razvoja gospodarstva, a koje se za sada ne mogu predvidjeti, što se posebno odnosi na potrebe koje će se javiti u gospodarskim zonama
 - kabliranje dijelova srednjenaponskih vodova
 - elektroenergetske građevine niskonaponske mreže (NNM) zračne i kabelske izvedbe.

Distribucija električne energije na području Općine Jakšić je u nadležnosti HEP – ODS d.o.o. Elektra Požega koji je za potrebe izrade ovog Izješća (za promatrano razdoblje 2017.-2021.g.), dostavio sljedeće podatke¹⁰:

- Polazišno stanje 2017.g. – Općina Jakšić je do 2017. g. imala izgrađene 2 fotonaponske elektrane u privatnom vlasništvu, 22 trafostanice 10(20)/0,4 kV, 26,1 km dalekovoda 10(20) kV (24.7 km nadzemni (zračni) i 1.4 km podzemni (kabelski) i 30.4 km niskonaponske mreže 0.4 kV (nadzemna (zračna) + podzemna (kabelska) niskonaponska mreža).
- U vremenskom razdoblju 2017. – 2021. na području Općine Jakšić HEP – ODS d.o.o. Elektra Požega bio je nadležan za izgradnju sljedećih objekata energetske infrastrukture za opskrbu električnom energijom:
 - 2020. – kabelska trafostanica 10(20)/0,4 kV Jakšić 10

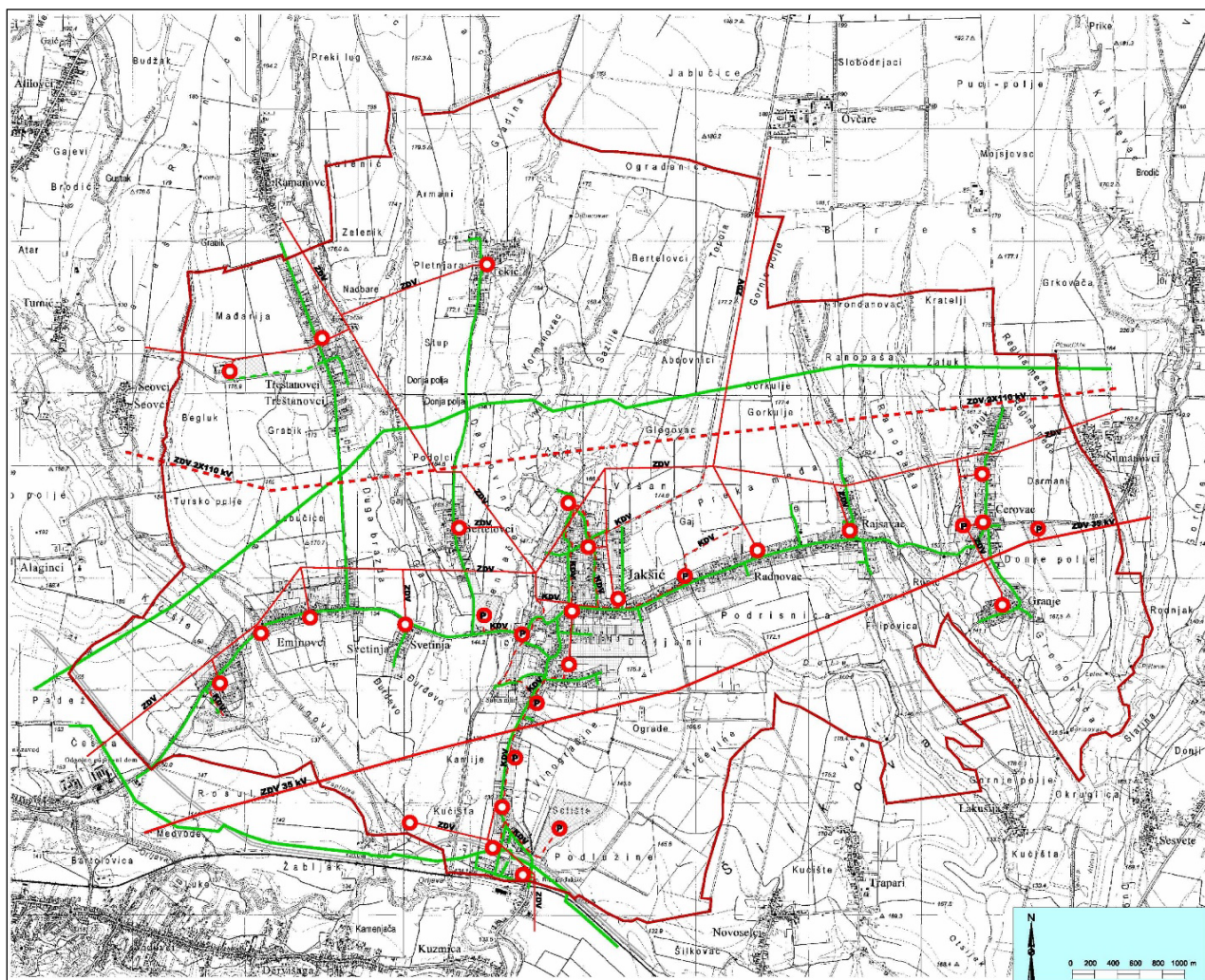
¹⁰ HEP, Operator distribucijskog sustava, d.o.o., Elektra Požega, Služba za realizaciju investicijskih projekata i pristup mreži, Primorska 24, 34000 Požega (dopis: Broj i znak: 402100101/2403/21DB od 27. listopada 2021.)

- kabelski dalekovod 10(20) kV KTS Jakšić 1 – TS Jakšić 4
- kabelski dalekovod 10(20) kV KTS Jakšić 2 – KTS Jakšić 10 – KTS Jakšić 11
- 1x fotonaponska elektrana u privatnom vlasništvu
- 2021. - kabelska trafostanica 10(20)/0,4 kV Jakšić 11
- kabelski dalekovod 10(20) kV KTS Jakšić 11 – VP Vidovci
- U Planu – izgradnja kabelskog dalekovoda 10(20) kV KTS Jakšić 1 – TS Jakšić 2.

Sukladno navedenom, na području Općine Jakšić u vremenskom razdoblju 2017. – 2021, izgrađeno je ukupno:

- 8,5 km elektroopskrbnih vodova od kojih su 2,9 km podzemni (kabelski) DV 10(20) kV,
- 5,2 km niskonaponske nadzemna (zračna) mreža 0,4 kV i
- 1,4 km niskonaponska podzemna (kabelska) mreža 0,4 kV.

Dakle, od ukupno izgrađenih elektroopskrbnih vodova na području Općine Jakšić u promatranom razdoblju, kabelski podzemni dalekovod zauzima 34,11%, niskonaponska nadzemna mreža zauzima 61,18% i niskonaponska podzemna mreža zauzima 4,7%.



Slika 9.: Kartografski prikaz broj 2.B. ENERGETSKI SUSTAVI – Elektroenergetika, Plinoopskrba – PPUO Jakšić – Izmjene i dopune
Izvor podataka: PPUO Jakšić, Dokumentacija Zavoda za prostorno uređenje P-SŽ
Obrada: Zavod za prostorno uređenje P-SŽ, 2022.

Podaci u Tablici 30. prikazuju duljine elektroopkrbne mreže navedenih pogona distribucijskih područja koje svojim dijelovima obuhvaćaju i prostor Požeško-slavonske županije:

Tablica 29.

Duljina distributivne srednje naponske i niskonaponske mreže		
	Duljina (km)	Udio prema vrsti (%)
Distributivna srednje naponska mreža SN (35kV, 20 kV, 10 kV)		
ELEKTRA POŽEGA	34,60	48,32
Distributivna niskonaponska mreža NN (0,4 kV) (nadzemna mreža + podzemna mreža).		
ELEKTRA POŽEGA	37,00	51,68
Sveukupno	71,6	100%

Izvor: HEP – distribucijska područja, 2021., dokumentacija Zavoda za prostorno uređenje P-SŽ

Obrada: Zavod za prostorno uređenje P-SŽ, 2022.

Plinoopkrbni sustav

Razvoj plinoopkrbnog sustava na području Općine Jakšić, sukladno PPUO Jakšić, bazira se na postojećim ili planiranim sljedećim građevinama:

a) državnog značaja -

- postojeći magistralni plinovod Čaglin – Požega DN 150/50
- planirani magistralni plinovod Nova Kapela – Požega DN 300/50

b) županijskog značaja -

- gradski i mjesni plinovodi koji spajaju dva ili više gradova/općina (napajanje iz/za susjednu JLS)
 - postojeći mjesni (lokalni) plinovod iz smjera Požege (Grad Požega)
 - postojeći mjesni (lokalni) plinovod u smjeru Kuzmice (Grad Pleternica)
 - postojeći mjesni (lokalni) plinovod u smjeru Ramanovaca (Općina Kaptol).

c) lokalni plinovodi koji obuhvaćaju:

- međumjesni srednjetlačni plinovod,
- mjesnu srednjetlačnu plinovodnu mrežu.

Plinovodni sustav na području Općine Jakšić izgrađen je za sva naselja.

Distribuciju i izgradnju distribucijskog sustava te priključenje korisnika na plin na području Općine Jakšić obavljaju sljedeća distribucijska poduzeća:

- HEP Plin d.o.o., Cara Hadrijana 7, 31000 Osijek
- HEP Plin d.o.o., Pogon distribucije plina Požega, 34000 Požega

Plinacro d.o.o.¹¹, za potrebe izrade ovog Izvešća dostavio je sljedeće podatke:

Tablica 30.

Magistralni plinovodi na području Općine Jakšić u vlasništvu Plinacro d.o.o.				
NAZIV PLINOVODA	PROMJER (mm)	TLAK (bar)	DULJINA UKUPNO (km)	DULJINA OPĆINA JAKŠIĆ (km)
Nova Kapela - Požega	300	50	29,5	6,7
Čaglin - Požega	150	50	26,1	1,3
UKUPNO:				8

Izvor: Plinacro d.o.o., dokumentacija Zavoda za prostorno uređenje P-SŽ

Obrada: Zavod za prostorno uređenje P-SŽ, 2022.

¹¹ PLINACRO operator plinskoga transportnog susatava d.o.o., Savska cesta 88a, 10000 Zagreb (dopis: Klasa: PL/21-01/2977, Urbroj: R/AC-21-02 od 18. listopada 2021.)

U promatranom razdoblju (2017. – 2021.) na području Općine Jakšić na plinovodima navedenim u Tablici nije bilo nikakvih aktivnosti, a nisu predviđene, prema „Desetogodišnjem planu razvoja plinskog transportnog sustava RH 2021-2030.“, niti u naredne četiri godine.

Prema podacima HEP – PLIN-a d.o.o.¹², dostavljenim za izradu ovog Izvešća, na području Općine Jakšić izgrađeno je ukupno cca 47 km plinovoda u nadležnosti HEP – PLIN-a d.o.o. Izgrađeni plinovod je tlaka 3 bara, a udio (%) prema vrsti plinovoda je:

- PE - HD d = 63 mm, 32.523 m (69%)
- PE - HD d = 90 mm, 6.615 m (14%)
- PE - HD d = 110 mm, 1.700 m (3%)
- PE - HD d = 160 mm, 6.500 m (14%).

U protekle četiri godine, u razdoblju 2017. -2021., na plinovodima u nadležnosti HEP – PLIN-a d.o.o., nisu izvođene aktivnosti na području Općine Jakšić. Također, prema trenutnim saznanjima od strane Općine Jakšić nema iskazanih zahtjeva za potrebe izgradnje niti rekonstrukcije plinovoda u naredne četiri godine.

Podaci od nadležnih distribucijskih poduzeća na području Požeško-slavonske županije dostavljeni za potrebe izrade Izvešća o stanju u prostoru (Tablica 32.):

Tablica 31.

Duljina plinovoda na području Općine Jakšić				
Nadležnost	Plinovod	Područje	Duljina (km)	Udio prema vrsti (%)
PLINACRO d.o.o. Zagreb	Magistralni plinovod fi 300mm	Požeško-slavonska županija	6,7	12,18%
PLINACRO d.o.o. Zagreb	Magistralni plinovod fi 150 mm	Požeško-slavonska županija	1,3	2,36%
HEP - Pogon distribucije plina Požega	Lokalni plinovod	Jakšić	47	85,45%
Sveukupno:			55	100%

Izvor: Plinacro d.o.o. - Zagreb, HEP - Pogon distribucije plina Požega, Obrada: Zavod za prostorno uređenje P-SŽ, 2021.

Za sva naselja na području Općine Jakšić u kojima je izvršena plinifikacija, u narednom se razdoblju ostavlja mogućnost rekonstrukcije i sanacije plinske mreže, kao i redovito održavanje plinoopskrbnog sustava, sukladno potrebama razvoja te potrebama stanovništva i tehničkim mogućnostima postojećeg plinskog sustava, uz mogućnost njegovog proširenja.

U planu je povećati potrošnju i poboljšati opskrbu plina kao ekonomski i ekološki prihvatljivog energenta u odnosu na druge energente. Stoga, u skladu s tim, planira se i daljnja izgradnja gradskih i mjesnih plinovoda koji spajaju dva ili više gradova/općina kao i lokalnih plinovoda tako da se omogući korištenje prirodnog plina u što većem broju naselja i što većeg broja korisnika.

Obnovljivi izvori energije

Prostornim planom Općine Jakšić utvrđene su odredbe kojima se Općina potiče na razmatranje mogućnosti korištenja obnovljivih izvora energije (OIE).

¹² HEP PLIN d.o.o., Cara Hadrijana 7, 31000 Osijek (dopis: Broj i Znak: F200002/2682/21BM od 19. Listopada 2021.)

U skladu s razvojnim potrebama Općine, osnovni prioriteti se odnose na zamjenu i rekonstrukciju postojećih dotrajalih objekata i vodova, a po najvišim tehnološkim, ekonomskim i ekološkim uvjetima, sukladno propisanim kriterijima zaštite okoliša. Uz rekonstrukciju i modernizaciju postojećih energetskih postrojenja, u razmatranju je izgradnja novih proizvodnih objekata, prioritet treba dati postrojenjima koja koriste obnovljive izvore energije (voda, vjetar, sunce, biomase, otpad...) i koja je lako spojiti na postojeću prijenosnu mrežu.

II.4.3. Vodoopskrba i odvodnja¹³

Vodoopskrbni sustav

Vodoopskrbni sustav Općine Jakšić čini sustav spojen sa podsustavom Požege ukupne duljine cca 38,75 km. Južni dio naselja Jakšić (dio Kolodvorske ulice) spojen je na podsustav Pleternice. Postojeća crpna stanica Jakšića nije u funkciji i trenutno ima ulogu razdjelnog okna sa zasunima. Naselje Cerovac dobiva vodu iz podsustava Kutjevo preko regulatora tlaka. S obzirom na dotrajalosti transportnog cjevovoda izvršena je rekonstrukcija dijela problematičnog cjevovoda i priključnih vodova u Osječkoj ulici u naselju Jakšić u dužini od 535 m. Ukupna duljina vodovodne mreže u Općini Jakšić iznosi 38,9 km. Tijekom 2017. i 2018. g. na području naselja Treštanovci izvedena su dva istražno-eksploatacijska zdenca promjera 406,4 mm, te su provodita hidrogeološka ispitivanja sa ciljem utvrđivanja značajki vodonosnika.

Tablica 32.

Opskrba pitkom i tehnološkom vodom			
Period	Duljina vodovodne mreže, m	Potrošnja pitke vode domaćinstvo, m ³	Potrošnja pitke vode gospodarstvo, m ³
2017.	37.116,68	61.121,00	3.490,00
2018.	37.116,68	56.958,00	3.752,00
2019.	37.215,38	59.150,99	3.667,00
2020.	37.623,88	67.096,00	2.861,00
2021.	38.748,88	48.320,99 (podaci do 9. mjeseca)	2.652,00 (podaci do 9. mjeseca)

Izvor: „TEKIJA“ d.o.o. za obavljanje vodnih usluga, Požega, Vodovodna 1
Obrada: Zavod za prostorno uređenje P-SŽ, 2022.

Sustav javne odvodnje

Postojeći kanalizacijski sustav na području naselja Jakšić počeo se graditi u sedamdesetim godinama prošlog stoljeća, te je međusobno nepovezan, u cijelosti gravitacijski, izgrađen od betonskih i PVC cijevi profila Ø 300 – 600 mm. Postojeća kanalizacijska mreža je mješovitog tipa, obuhvaća većinu izgrađenog dijela naselja. Okosnicu odvodnje čini glavni kolektor kroz Kolodvorsku ulicu koji se pruža u pravcu sjever-jug te završava na južnom izlazu iz naselja južno od željezničke

¹³ Tekija d.o.o. za obavljanje vodnih usluga, Vodovodna 1, 34000 Požega (dopis: Email: robert.keler@tekija.hr od 11. studenog 2021.)

pruge i taložnikom i izljevom u rijeku Orljavu. Teren generalno pada od istoka prema zapadu pa su zapadni ogranci niži u odnosu na glavni kolektor te se na tri mjesta izlijevaju putem taložnika u potok Vetovku.

Ukupno na cijelom sustavu Općine Jakšić izgrađeno je 38,4 km kanalizacijske mreže (gravitacijskih kolektora, sekundarnih kanala, te tlačnih cjevovoda). Od toga je oko 12 km izgrađeno betonskim cijevima. Uz betonske cijevi koje su ugrađene prije četrdeset i više godina kritična mjesta sustava svakako su jedan (1) direktni ispust otpadne vode i četiri (4) ispusta preko taložnika u rijeku Orljavu i potok Vetovka. S obzirom da je naselje Jakšić obuhvaćeno projektom Aglomeracije Pleternica, nakon izgradnje cca. 1500 m gravitacijskog cjevovoda, kišnog rasterećenja, retencijskog bazena i crpne stanice Jakšić 1 sa pripadajućim tlačnim vodom u duljini od cca. 270 m i nakon izgradnje UPOV-a Pleternica sve otpadne vode će se podići prema postojećem kanalizacijskom kolektoru i transportirati do gore navedenog uređaja. U tijeku je izvođenje radova na izgradnji vodovodne mreže i sustava odvodnje i pročišćavanja naselja Cerovac i Granje. Dužina trase vodovodne mreže iznositi će 2.855 m i izvodi se sa cijevima PEHD DN 110, a dužina kanalizacijske mreže iznositi će ukupno 3.982 m. Naselja Bertelovci, Eminovci i Rajsavac čine samostalni sustav odvodnje sa susjednim naseljima koje gravitiraju prema uređajima dolje u Tablici 34.

Tablica 33.

Sustav javne odvodnje			
Period	Duljina kanalizacijske mreže, m	Uređaj za pročišćavanje otpadnih voda, broj	Uređaj za pročišćavanje otpadnih voda, kapacitet
2017.	37.024,36	UPOV RAJSAVAC, 1 UPOV EMINOVCI, 1 UPOV BERTELOVCI, 1	BIO-DISK ES 650 BIO-DISK ES 650 BIO DISK ES 400
2018.	37.024,36	UPOV RAJSAVAC, 1 UPOV EMINOVCI, 1 UPOV BERTELOVCI, 1	BIO-DISK ES 650 BIO-DISK ES 650 BIO DISK ES 400
2019.	38.272,59	UPOV RAJSAVAC, 1 UPOV EMINOVCI, 1 UPOV BERTELOVCI, 1	BIO-DISK ES 650 BIO-DISK ES 650 BIO DISK ES 400
2020.	38.272,59	UPOV RAJSAVAC, 1 UPOV EMINOVCI, 1 UPOV BERTELOVCI, 1	BIO-DISK ES 650 BIO-DISK ES 650 BIO DISK ES 400
2021.	38.491,59	UPOV RAJSAVAC, 1 UPOV EMINOVCI, 1 UPOV BERTELOVCI, 1	BIO-DISK ES 650 BIO-DISK ES 650 BIO DISK ES 400

Izvor: „TEKIJA“ d.o.o. za obavljanje vodnih usluga, Požega, Vodovodna 1
Obrada: Zavod za prostorno uređenje P-SŽ, 2022.

Tablica 34.

Vodotoci		
R.b.	Naziv	Duljina km
1.	p. Vetovka	7,57
2.	p. Kaptolka	3,30
3.	p. Jakšički (Kučišta)	4,28
4.	p. Glogovac	3,64
5.	p. Balat	2,20
6.	p. Vrbova	2,15
	UKUPNO	23,14

Izvor: Hrvatske vode Zagreb, VGI za mali sliv Orjava-Londža
 Obrada: Zavod za prostorno uređenje P-SŽ, 2022.

Tablica 35.

Ribnjaci*		
R.b.	Naziv	Površina km ²
1.	Čairi	0,044
2.	Eminovci	0,026
3.	Zelena laguna (Rajsavac)	0,007
	UKUPNO	0,077

Izvor: Hrvatske vode Zagreb, VGI za mali sliv Orjava-Londža
 Obrada: Zavod za prostorno uređenje P-SŽ, 2022.

*ribnjaci nisu legalni

Tablica 36.

Kanali					
Kanali II. reda		Kanali III. reda Rudina Šiljkovac		Kanali IV. reda	
Naziv	Duljina km	Naziv	Duljina km	Naziv	Duljina km
Kanal Zajednice	4,500	TK - 1	1,323	K - 12	0,546
Jaruge I.	1,395	K - 2	0,501	K - 13	0,407
Karuge II.	2,060	K - 8	0,648	K - 14 - 1	0,478
		K - 8M	1,255	K - 16	0,586
		K - 9	0,613	K - 16 - 1	0,290
		K - 11	0,630	K - 16 - 2	0,141
		K - 14	0,476	K - 17	0,674
		K - 15	0,690	K - 18	0,486
		K - 20	0,661	K - 18 - 1	0,293
		Tekić - K - 3	0,500	K - 18 - 2	0,752
				K - 18 - 3	0,387
				K - 19	0,456
				K - 20A	0,906
				K - 20B	0,563
				K - 20B - 1	0,061
				K - 20C	0,080
				K - 21	0,465
				K - 22	0,071
				TK-1-1	0,424
				TK-1-2	0,281
				TK-1-3	0,195
				TK-1-4	0,153
				K-3	0,140
				K-4	0,506
				K-7	0,444
				K-9A	0,135

				K-9B	0,419
				K-9B-1	0,063
				K-10	0,428
				K-11-1	0,222
UKUPNO:	7.955		7,297		11,052

Vodotoci su bujičnog karaktera s velikim količinama vode u kišnom periodu, uz velike količine nanosa, kao rezultat erozije. Unatoč mjestimično izgrađenih objekata za zaštitu od poplava, korita vodotoka nisu u stanju primiti svu vodu za koju se propisuje sigurnost te se na području Općine događaju plavljenja i bujično erozijska djelovanja. Stoga je zaštita od štetnog djelovanja voda – zaštita od poplava, važna i neophodna djelatnost koju u idućem razdoblju treba usmjeriti na provedbu uglavnom već planiranih aktivnosti.

Vodnogospodarski sustava na području Općine Jakšić se planira kroz sljedeće zahvate:

- postojeće regulacije vodotoka Kaptolka (2,2 km), Vetovka (6,8 km), Slatka voda (0,4 km), Balat (0,6 km)
- planirane regulacije vodotoka,
- postojeći lateralni kanal "Zajednice" (2,5 km)
- planirana retencija "Kaptolka" (dijelom u Općini Jakšić, dijelom u Gradu Požegi),
- postojeća retencija "Vrbova" (dijelom u Općini Jakšić, dijelom u Gradu Pleternice),
- planirana akumulacija "Slatka voda"
- postojeći ribnjak u blizini naselja Jakšić,
- postojeći ribnjak u blizini naselja Eminovci,
- postojeći ribnjak u blizini naselja Rajsavac,
- postojeći ribnjak u blizini naselja Tekić,
- postojeći ribnjak u blizini naselja Dervišaga (Grad Požega) (dijelom u Općini Jakšić).

Osim navedenih dozvoljeni su i drugi vodonogospodarski zahvati, ukoliko se za njima ukaže potreba, a s ciljem unapređenja i poboljšanja vodnogospodarskog sustava.

Zbog neprimjerenog i nedostatnog održavanja moguće je planirati sanacije i rekonstrukcije.

Jedna od 4 planirane izgradnje konceptijskih akumulacija je akumulacija "Kaptolka" kao potencijalna zemljana nasuta brana, na kojoj se tek od 2021.g. počelo raditi na prikupljanju potrebne dokumentacije. Locirana je u dolini potoka Kaptolka, sjeverno od naselja Eminovci. Svrha gradnje brane Kaptolka je prihvaćanje voda potoka Kaptolka te prihvaćanje voda potoka Stražemanke, Radovanke, Veličanke i nekoliko manjih potoka. Lokacija brane Kaptolka je povoljna, jer u zaplavnom prostoru te na poziciji brane nema nikakvih objekata, osim što se povremeno potapaju poljoprivredne površine.

Dakle, potrebno je naglasiti da, radovi koji su izvršeni kroz dugi niz godina, kao što su: regulacije problematičnih mjesta na vodotocima te provođenje tehničkog čišćenja kanala, su doprinjeli zaštiti od velikih voda, ali još uvijek nisu dovoljni da se postigne odgovarajuća sigurnost, koja bi štete smanjila na najmanju moguću mjeru. Stoga, neophodno je i nadalje veliku pažnju posvetiti uređenju i održavanju vodnog režima kao i izvedbi planiranih vodnogospodarskih objekata te njihovom očuvanju i odražavanju prema uvjetima definiranim ovim Planom. Stoga, na područjima djelovanja erozijskih procesa i bujica trebaju se provoditi aktivnosti za sprječavanje i sanaciju tih procesa. Pri tom, između ostalog, treba planirati:

- retencije i akumulacije za obranu od poplava, te sustav nasipa i oteretnih kanala,
- biološke radove za zaštitu od bujica i erozija (pošumljavanje, resekcijsku sječu, melioracije pašnjaka i sl.),
- sprječavanje širenja građevinskih područja na poplavna područja, te na područja mogućih havarijskih poplava uslijed pucanja brane i nasipa akumulacije
- provođenje drugih mjere zaštite (ograničavanje sječe, zabrana i ograničavanje vađenja mineralnih sirovina, zabrana odlaganja otpadnih tvari, odgovarajući način korištenja poljoprivrednog i drugog zemljišta i druge odgovarajuće mjere).

Zahvate treba provoditi uz maksimalno uvažavanje prirodnih i krajobraznih obilježja te posebice ekološke ravnoteže.

Melioracijska odvodnja

Zaštita od štetnog djelovanja voda podrazumijeva i odvodnju poljoprivrednih površina i snižavanje nivoa podzemnih voda radi ujednačavanja prinosa u poljoprivredi

Melioracijska odvodnja zastupljena je samo na dijelu poljoprivrednih površina u Općini Jakšić (područje Šiljkovac i Rudina), a potrebno ju je dalje razvijati kroz održavanje postojećih, te planiranjem i izgradnjom novih sustava. U budućem razdoblju po potrebi, izvršiti sanaciju postojećeg sustava, a nakon uspostave funkcionalnog stanja postojećeg sustava u cijelom slivu Orljave pristupiti aktivnostima na izgradnji novih objekata. Program daljnjeg razvitka melioracijskih sustava treba donijeti na temelju analize svih činitelja koji utječu na funkcioniranje sustava odnosno usklađen s programom razvoja sustava zaštite od štetnog djelovanja voda, korištenje voda i zaštite voda na cijelom slivnom području Orljava –Londža. Također, potrebno je predvidjeti sanaciju, odnosno predvidjeti zahvate na optimalnom odražavanju (tehničko i gospodarsko održavanje) i funkcioniranju sustava te na nužnoj dogradnji vodnih građevina za melioracijsku odvodnju.

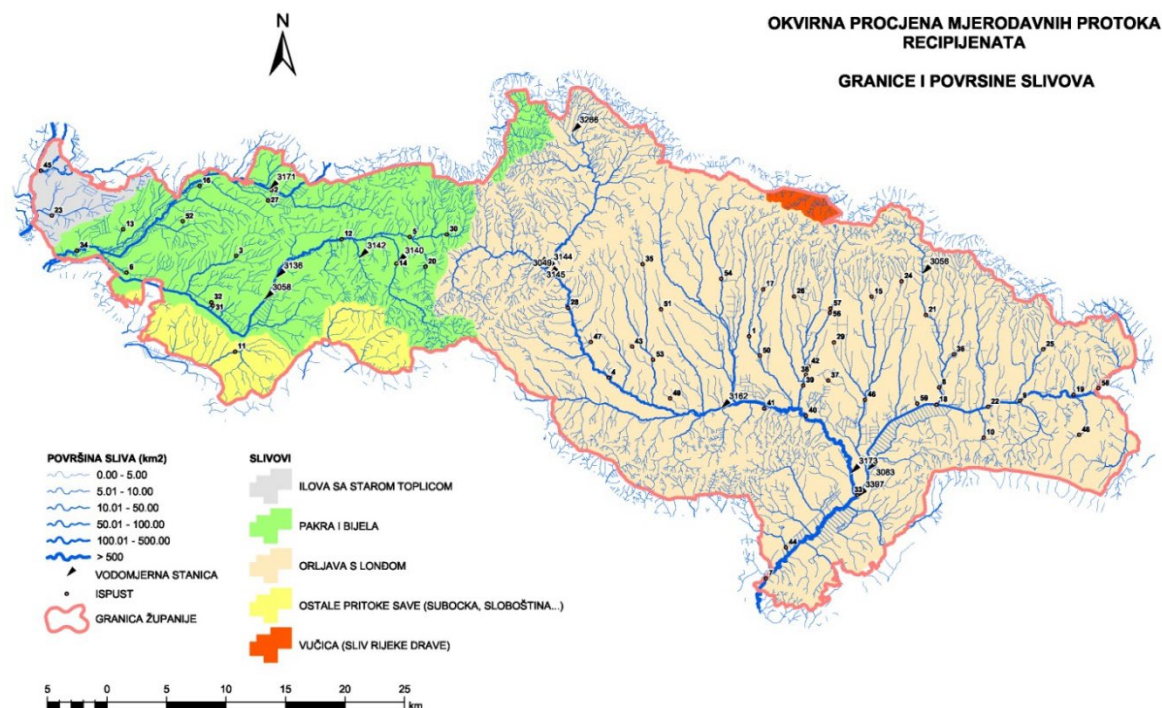
Melioracijsko navodnjavanje

Uvjet za učinkovitiji i brži razvoj poljoprivredne proizvodnje je izgradnja sustava navodnjavanja poljoprivrednog zemljišta. Navodnjavanje kao melioracijska mjera ima za cilj nadoknaditi nedostatke vode pri uzgoju poljoprivrednih kultura, a koje su ograničavajući faktor za postizanje njegovog punog biološkog potencijala.

Analizirajući razvoj sustava navodnjavanja na području Općine postoji mogućnost natapanja poljoprivrednih površina, a posebice nakon izgradnje planiranih višenamjenskih akumulacija i retencija kojom bi se ostvarili osnovni preduvjeti korištenja vode za navodnjavanje poljoprivrednih površina nizvodno od akumulacija. Navodnjavanje je potrebna mjera korekcije vodozračnog režima poljoprivrednih površina te je stoga nužno izradom odgovarajuće studijske i projektne dokumentacije utvrditi mogućnost korištenja ove mjere, prostore obuhvata, izvorišta vode, odgovarajuće kvalitete vode i sustava natapanja. U PPUO Jakšić potencijalnim površinama za navodnjavanje smatraju se sve površine koje su u funkciji poljoprivredne proizvodnje.

Sukladno projektu „Osnove navodnjavanja na području Požeško-slavonske županije,“ u PPUO-u Jakšić potencijalnom površinom za navodnjavanje smatra se područje zapadno od naselja Treštanovci uz istočnu obalu vodotok Kljunovac (investitor/korisnik:Grbić d.o.o.) za čiju je realizaciju

neophodno izgraditi veliku višenamjensku akumulaciju „Kaptolka“ ili mikroakumulaciju na potoku „Kljunovac“ te dovodnu mrežu. Istovremeno, u ovom Planu potencijalnim površinama za navodnjavanje smatraju se i sve druge površine koje su u funkciji poljoprivredne proizvodnje.



Slika 12.: Okvirna procjena mjerodavnih protoka recipijenata, Granice i površine slivova
Izvor: Studija zaštite voda Požeško-slavonske županije, 2005. , Obrada: Zavod za prostorno uređenje P-SŽ, 2021.
Obrada: Zavod za prostorno uređenje P-SŽ, 2021.

Podzemne vode

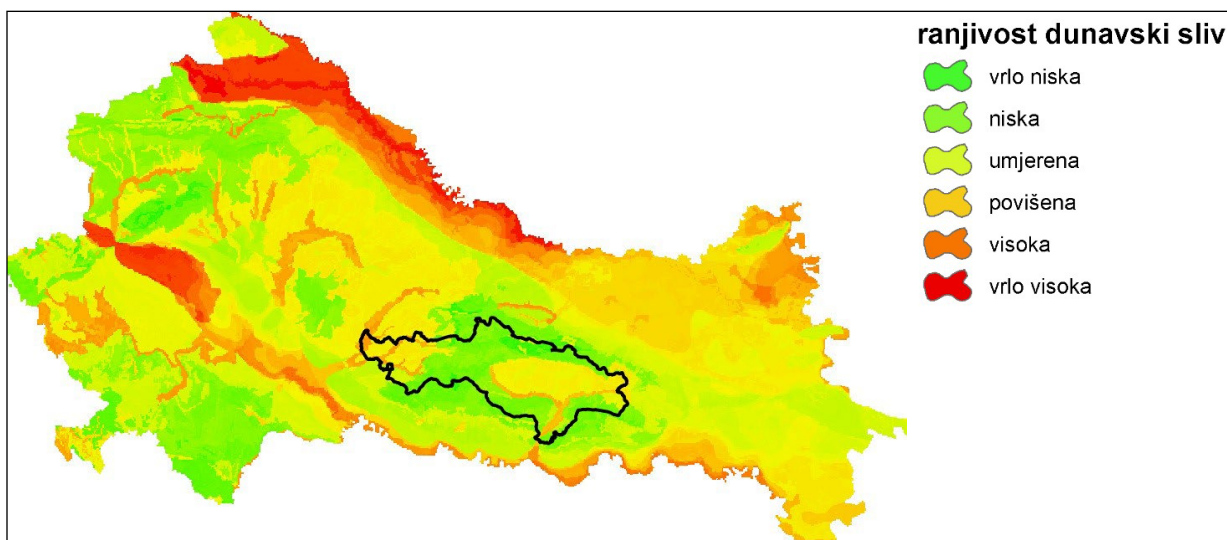
Prema Planu upravljanja vodnim područjima 2016. – 2021. (Hrvatske vode, srpanj 2016.), općinsko područje Jakšića nalazi se na području „vrlo niske“, „niske“ i „umjerene“, a manjim dijelom na području povišene „prirodne ranjivosti vodonosnika“.

Najveće zalihe podzemnih voda nalaze se u aluvijalnim naslagama rijeke Orljave. Širina vodonosnika je 1.000 do 1.500 m. Osnovne značajke ovog vodonosnika su:

Zbog male debljine slabo propusnog pokrivača i urbaniziranost kraja (tok rijeke Orljave prati cesta i željeznička pruga te grupirana naselja) vodonosnik je ugrožen mogućim zagađenjem. Zbog toga je upitno postojeće crpilište.

Na slici je vidljiva prirodna ranjivost podzemnih voda na području županije, prema Planu upravljanja vodnim područjima 2016.-2021. (Hrvatske vode, srpanj 2016).¹⁵

¹⁵ Izvor: Strateška studija o utjecaju na okoliš Prostornog plana Požeško-slavonske županije, DVOKUT ECRO, Zagreb, srpanj 2014



Slika 13.: Prirodna ranjivost podzemnih voda na području PSŽ

Izvor: Strateška studija o utjecaju na okoliš Prostornog plana Požeško-slavonske županije, DVOKUT ECRO, Zagreb, srpanj 2014.
Obrada: Zavod za prostorno uređenje P-SŽ, 2022.

Korištenje voda za uzgoj slatkovodne ribe

Korištenje voda za uzgoj slatkovodne ribe, odnosno ribničarstvo, kao gospodarska grana na području Općine Jakšić odvija se uglavnom na malom broju postojećih ribnjaka koji su u vlasništvu ŠRD-a. Na prostoru Općine ukupna površina ribnjaka iznosi 6 ha.

Zaštita voda

Studijom zaštite voda Požeško-slavonske županije („Hidroprojekt – Ing“ d.o.o. Zagreb - Draškovićeve 35/I., lipanj 2008.) kao dugoročnim razvojnim planskim dokumentom za odvodnju otpadnih voda, ali i za zaštitu resursa površinskih i podzemnih voda stvorio se okvir zaštite voda radi rješavanja problematike odvodnje i pročišćavanja otpadnih voda.

Sustavi odvodnje i pročišćavanja, čija je izgradnja i pogon jedan od bitnih mjera u zaštiti voda, jesu skup inženjerskih građevina i mjera koje služe za sakupljanje otpadnih voda u urbanim i industrijskim sredinama, transporta do mjesta pročišćavanja i dispozicije, čišćenja do stupnja uvjetovanog lokalnim prilikama i zakonskim uredbama, te dispozicije pročišćene vode u odgovarajući prijamnik.

Postojeći problemi vezani na stanje površinskih voda vezani su uglavnom na kemijsko i fizikalno-kemijsko opterećenje površinskih voda. Problemi su vezani za odvodnju sanitarnih otpadnih voda, ispuštanjem nepročišćenih otpadnih voda u recipijente, nekontrolirano ispuštanje otpadnih voda iz kućanstava bez priključaka na sustav javne odvodnje, poljoprivredu kroz neuređene stočne farme i korištenje mineralnih gnojiva i sredstava za zaštitu bilja (ispiranjem poljodjelskih površina onečišćenih sredstvima za zaštitu bilja i umjetnim gnojivima, gnojivima).

Onečišćenje površinskih voda na području županije možemo podijeliti na dva tipa:

- onečišćenje iz točkastih izvora
- onečišćenje iz raspršenih izvora.

Pokazatelji o onečišćenju voda iz točkastih izvora temelje se na procjeni onečišćenja od stanovništva priključenog na sustave javne odvodnje i onečišćenja od gospodarskih subjekata koji, na temelju vodopravne dozvole za ispuštanje otpadnih voda, svoje otpadne vode ispuštaju u sustave javne odvodnje ili direktno u okoliš. Onečišćenje od stanovništva se prati preko pokazatelja onečišćenja

organskim tvarima (BPK5, KPK) i hranjivim tvarima (ukupni dušik, ukupni fosfor). Onečišćenje iz raspršenih izvora procijenjeno je vrlo grubo iz bilance onečišćujućih tvari u površinskim vodama, na temelju rezultata monitoringa kakvoće voda. Analiza je provedena samo za onečišćenje hranjivim tvarima (ukupni N, ukupni P) i sljedeće grupe raspršenih izvora onečišćenja:

- stanovništvo bez priključka na sustav javne odvodnje,
- stočne farme
- poljoprivredne površine (primjena gnojiva, sredstava za zaštitu bilja)

Analize postojeće kakvoće voda koja se provodi pokazuju da je voda lošije kvalitete od do sada kategoriziranih, što se pogotovo očituje nizvodno od gradova (kakvoća voda seže i do IV. i V. vrste). Stoga će se u najskorijoj budućnosti *morati krenuti u realizaciju drugog stupnja pročišćavanja otpadnih voda, a možda i uklanjanju fosfora i/ili dušika* ukoliko se dosljedno bude prihvatila europska direktiva o pročišćavanju komunalnih otpadnih voda.

Potrebno je pojačati aktivnosti na izgradnji sustava odvodnje i pročišćavanja na području određenim zonama sanitarne zaštite, kao i posebno štićenog područja, a što je kriterij koji se do sada nije uvažavao. Da sada se otpadne vode, a izgradnjom uređaja pročišćene vode, ispuštaju u najbliže recipijente - vodotoke.

Općenito, svi postojeći sustavi odvodnje uglavnom pokrivaju centralne dijelove naselja i gradova, te imaju više pojedinačnih ispusta u vodotoke. Kod većine manjih naselja odvodnja otpadnih voda je riješena putem sabirnih jama ili individualnih septičkih jama uz ispušt otpadnih voda u obližnje vodotoke.

Na području Požeško-slavonske županije izgradnja kanalizacijskih sustava i uređaja za pročišćavanje daleko zaostaje za izgradnjom vodoopskrbnih sustava. Do sada odvodnja otpadnih i oborinskih voda riješena je djelomično u Općini Jakšić, međutim ozbiljno se krenulo u taj projekt da se sustavno riješi navedena problematika.

Kod većine perifernih naselja dosada se odvodnja otpadnih voda rješavala putem sabirnih i septičkih jama iz kojih su se otpadne vode prelijevale u vodotoke i drenirale u podzemlje.

Izgradnja i proširenje javnog odvodnog sustava naselja na području Općine Jakšić razvija se sukladno Studiji zaštite voda Požeško - slavonske županije kroz plan aglomeracija, a prema podacima Hrvatskih voda, VGO za srednju i donju Savu¹⁶ tako za područje Općine imamo: aglomeraciju Bertelovci, Eminovci, Rajsavac, Cerovac te dio aglomeracije Pleternica uz uvažavanje temeljnog koncepta zaštite kroz sakupljanje otpadnih voda, transporta do mjesta pročišćavanja i dispozicije, čišćenje do stupnja uvjetovanog lokalnim prilikama i zakonskim uredbama te dispozicije pročišćene vode u odgovarajući prijamnik. Aglomeracija je određena kao obuhvat sustava odvodnje koji gravitira jednom uređaju za pročišćavanje (UPOV).

U obuhvat aglomeracije svrstana su slijedeća naselja, koja su dio dvije administrativne jedinice:

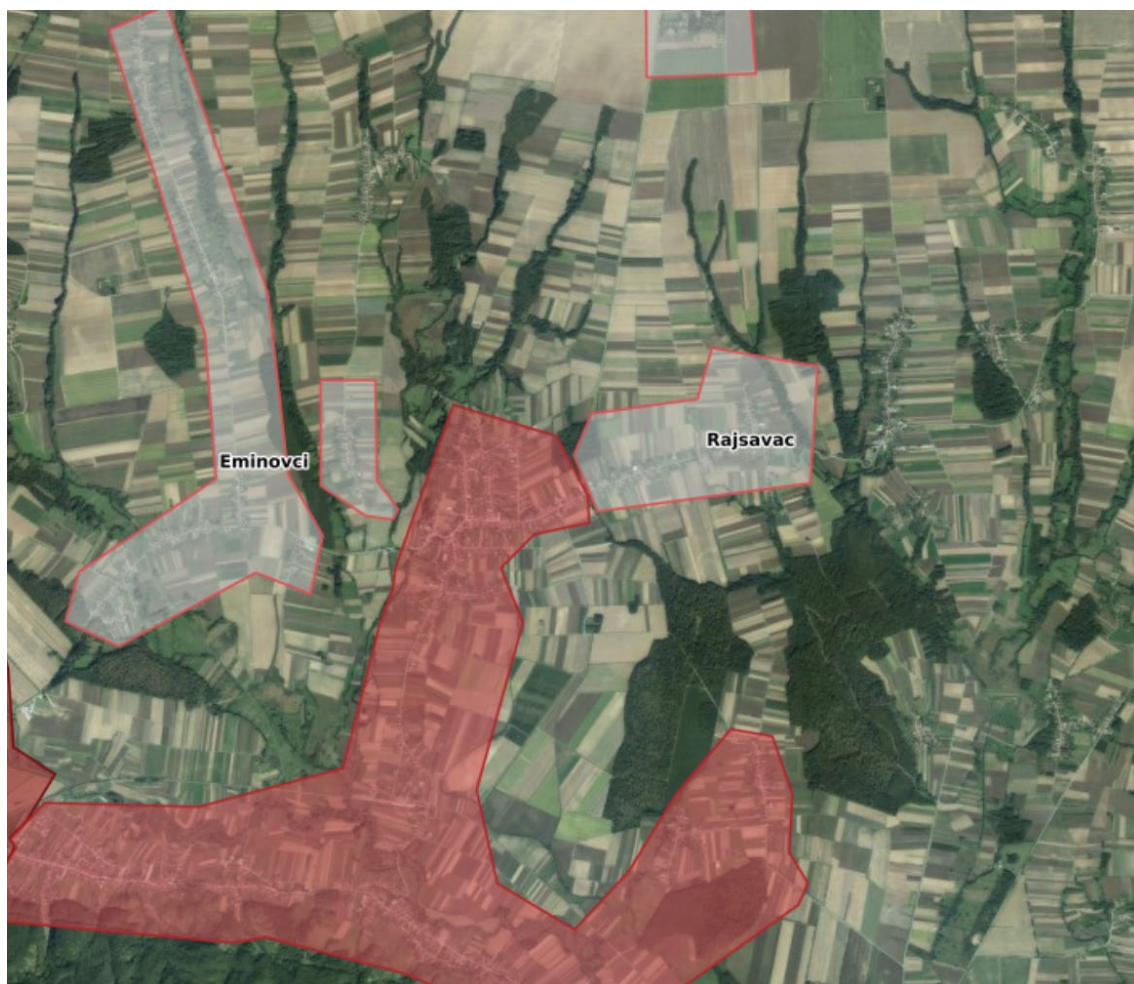
- Općina Jakšić - naselje Bertelovci i Tekići: kao samostalno naselje sa izgrađenih 1,6 km razdjelne kanalizacije i UPOV kapaciteta 200 ES i ispuštom u recipijent vodotoka Vetovke

¹⁶ Hrvatske vode, VGO Slavonski Brod, Šetalište braće Radića 22, 35000 Slavonski Brod (dopis: Klasa: 350-02/21-010/0000311, Urbroj: 374-21-1-21-4 od 09. studenog 2021

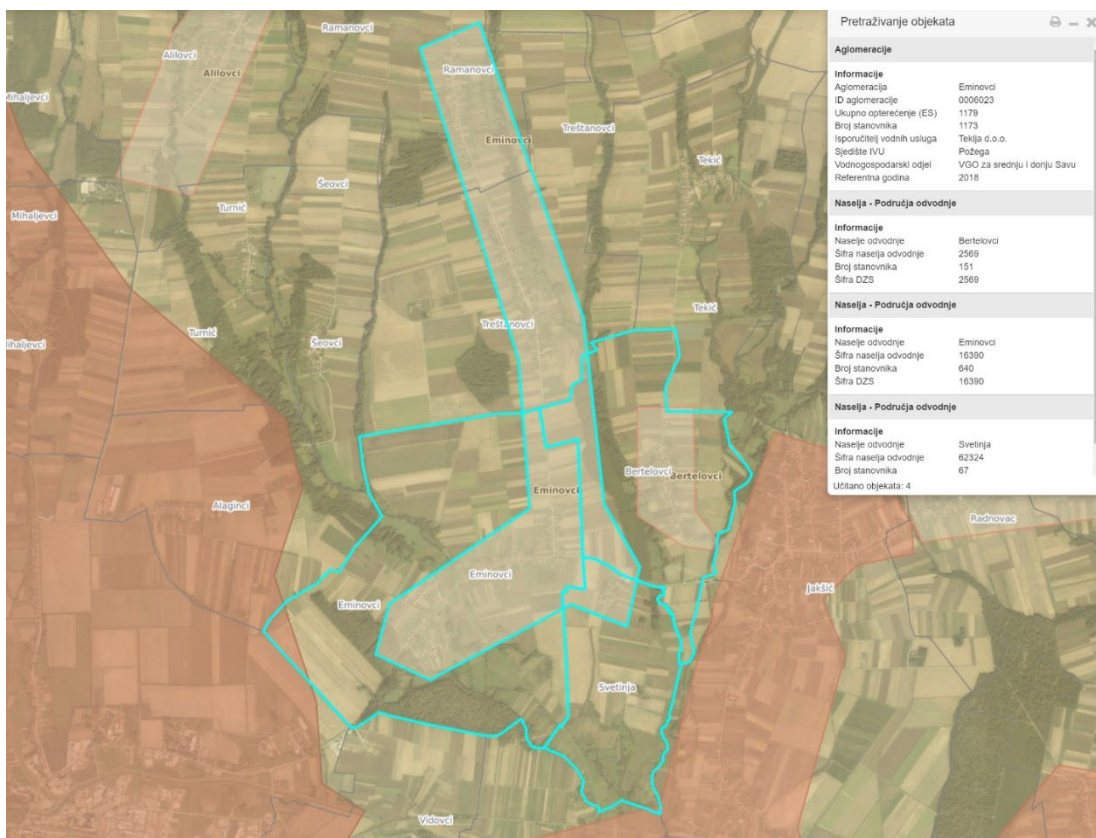
- Općina Jakšić: naselje Eminovci, obuhvaća naselja Eminovci, Svetinja, Treštanovci i Ramanovci sa izgrađenim UPOV od 650ES i izgrađenom mrežom od 10,7 km i ispuštanjem u recipijent vodotoka Kaptolka.

Izgrađen je dio sustava kanalizacijske mreže koji povezuje naselje Svetinja na kolektorski sustav Eminovci u dužini od 1,215 km

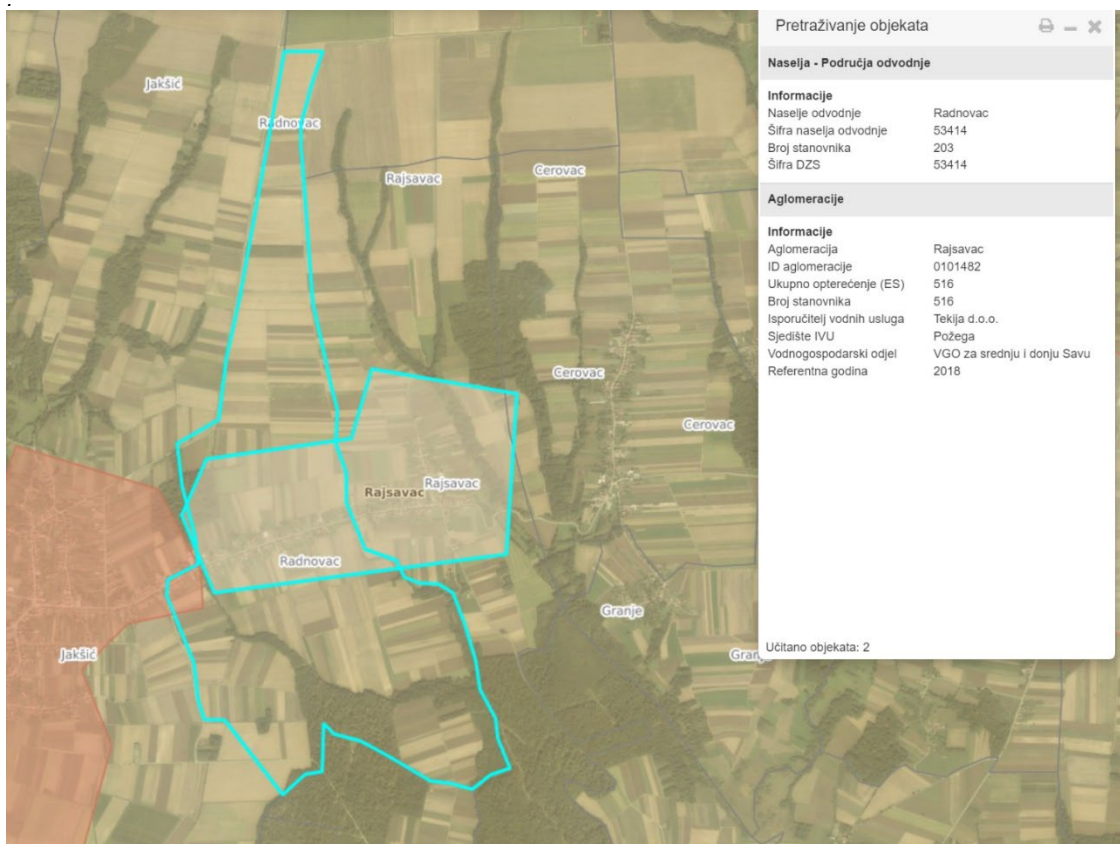
- Općina Jakšić: naselje Rajsavac i Radnovac, obuhvaća naselje Rajsavac i Radnovac sa izgrađenim UPOV od 650ES i izgrađenom mrežom od 6,2 km i ispuštanjem u recipijent vodotoka Šiljkovac.
- Općina Jakšić: naselje Cerovac-Granje, plan je izgradnja 4,1 km cijevne mreže (tlačne i gravitacijske) te uređaja za prečišćavanje.
- Grad Pleternica: na području prikupljanja otpadnih voda aglomeracije Pleternice izvest će se razdjelna kanalizacijska mreža, koja obuhvaća prikupljanje otpadna voda iz postojećih mješovitih sustava (Dervišaga, Vidovci, Jakšić te središte grada Pleternice) koja pripada zapadnom dijelu Pleternice, a mješovita otpadna voda izliva se na dva mjesta u rijeku Orljavu.



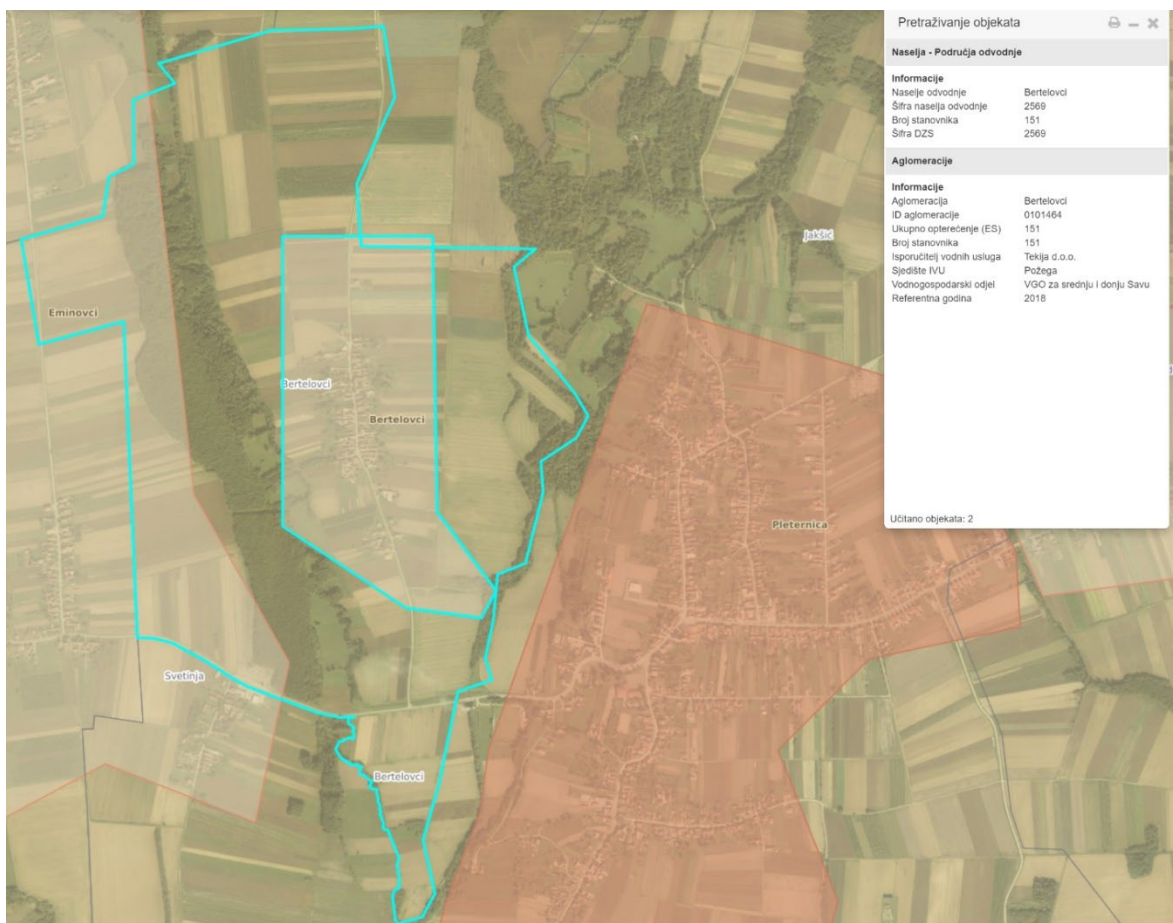
Slika 14.: Aglomeracije Eminovci i Rajsavac
Izvor: GeoPortal Hrvatskih Voda
Obrada: Zavod za prostorno uređenje P-SŽ, 2022.



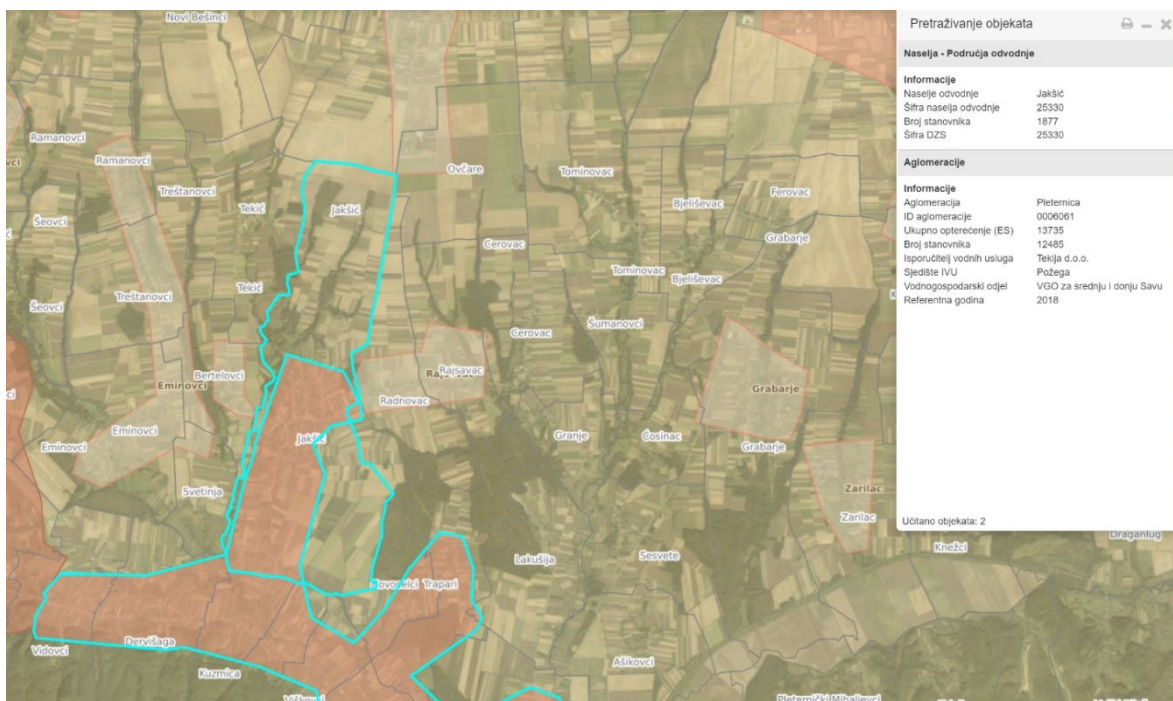
Slika 15.: Aglomeracija Eminovci, Područja odvodnje – Naselja: Bertelovci, Eminovci i Svetinja
 Izvor: GeoPortal Hrvatskih Voda
 Obrada: Zavod za prostorno uređenje P-SŽ, 2022



Slika 16.: Aglomeracija Rajsavac, Područja odvodnje - Naselje Radnovac
 Izvor: GeoPortal Hrvatskih Voda
 Obrada: Zavod za prostorno uređenje P-SŽ, 2022.



Slika 17.: Aglomeracija Bertelovci, Područje odvodnje - Naselje Bertelovci
 Izvor: GeoPortal Hrvatskih Voda
 Obrada: Zavod za prostorno uređenje P-SŽ, 2022.



Slika 18.: Aglomeracija Pleternica, Područje odvodnje - Naselje Pleternica
 Izvor: GeoPortal Hrvatskih Voda
 Obrada: Zavod za prostorno uređenje P-SŽ, 2022.

Zaštita od poplava

Provedbom mjera obrane od poplava, rizici su donekle smanjeni na prihvatljivu razinu a sukladno Zakonu o vodama obranom od poplava upravljaju Hrvatske vode. Državni plan obrane od poplava uređene su teritorijalne jedinice, stadije obrane, mjere obrane uključivo i preventivne mjere, nositelje obrane, način upravljanja, sadržaj provedbenih planova obrane, sustav obavješćivanje i upozoravanje, sustav veza, mjere za obranu od leda na vodotocima. Branjeno područje je područje malog sliva Orljava – Londža, sektor D.3.

Sve vode putem glavnih vodotoka Orljave i Londže utječu u rijeku Savu. Slivno područje "Orljava-Londža" površine 131.894 ha (70%) - SEKTOR D.3

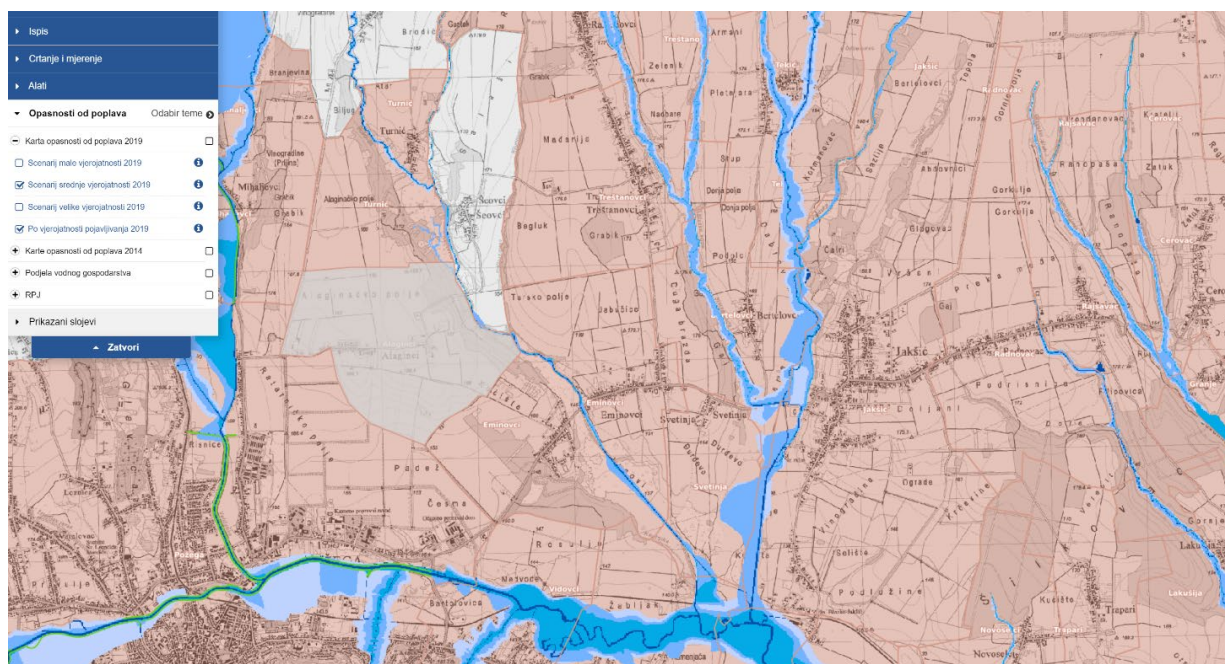
Izgradnjom planiranih akumulacija (npr. Kamenska, Kaptolka) kao višenamjenskih akumulacija bitnije bi utjecale na zaštitu od poplava gradova i naselja, te gospodarskih objekata, u slivu rijeka Orljave.

Rijeka Orljava je glavni odvodni recipijent svih voda Požeštine, od kojih je najvažnija rijeka Londža, te brojni potoci a prima i mnoštvo bujica od kojih 37 većih, koje se uključuju u III. i V. kategoriju razornosti. Odlukom o popisu voda I. reda (NN 79/2010.) rijeke Orljava i Londža, retencija Londža i bujica Veličanka uključene su u vode I. reda. Svi ostali vodotoci su uključeni u vode II. reda.

Ukupno slivno područje rijeke Orljave iznosi 1616 km² na ušću u rijeku Savu, a 745 km² na ušću rijeke Londže (kod Pleternice).

Obrana od poplava se provodi na vodotocima, koji su djelomično uređeni. Ovisno o području koje se brani, njegovom značaju te ugroženosti ljudi i imovine, određen je stupanj zaštite od štetnog djelovanja voda.

- područje uz poljoprivredne površine branjeno na 25 godišnju veliku vodu,
- područje u manjim naseljima i uz manje vodotoke brani se na 50 godišnju veliku vodu, a
- veća naselja i infrastrukture (prometnice, električni i plinski vodovi i sl.) uz veće vodotoke brane se na 100 godišnju veliku vodu.



Slika 19.: Opasnost od poplava na području Općine Jakšić

Izvor: GeoPortal Hrvatskih Voda

Obrada: Zavod za prostorno uređenje P-SŽ, 2022.

Najveća ugroženost od poplave je u gradu Požegi i Pleternici (dolinski dio), a to je gotovo cjelokupna industrijska zona i polovina stambenih područja. Dok vjerojatnost rizika plavljenja za područje Općine Jakšić najviše ima izgleda na zapadnom djelu od naselja Jaskić na potezu Tekić-BertelovciJakšić u smjeru naselja Kuzmice, na vodotocima Slatka Voda i Vetovka te vodotoka Kaptolka.

U pojedinim dijelovima ovih vodotoka izvedeni su određeni regulacijski radovi (izrada osnovnog korita s inundacijskim pojasom i zaštitnim nasipima), a nažalost veći dio još uvijek je neuređen.

Slaba mjesta u zaštitnom sustavu:

Rijeka Orljava, dionica D.3.5., između Orljavca i Brestovca nema izgrađenih nasipa niti kapaciteta korita za prihvrat protoke 5 (10) godišnjeg povratnog razdoblja (ovu problematiku rješavamo izgradnjom koncepcijske brane Kamensko).

Na dionici D.3.3. i D.3.4., u gradu Požega (od rkm 48+076 do 48+211), desnoobalni nasip treba nadvisiti 0,50 m u dužini 135 m, kako bi se izjednačio sa lijevoobalnim nasipom.

Na istoj dionici (D.3.3. i D.3.4.), nizvodno od Požege (od rkm 39+770 do 44+540), od naselja Kuzmica do Vidovaca, rijeka Orljava je neuređena, sa brojnim meandrima i koritom malog kapaciteta. Naselja nisu ugrožena velikom vodom (s izuzetkom nekoliko kuća u zoni Orljavske ulice u Dervišagi), ali poljoprivredne površine često plave.

Na dionici D.3.2. - lijeva obala rijeke Orljave uzvodno od Pleternice (od rkm 30+323 do 39+770) do mosta u Kuzmici (prema Jakšiću), korito r. Orljave također nije uređeno. Međutim, naselja se nalaze desnoobalno, uz državnu cestu i visoko iznad zone poplavlivanja. Lijeva obala je niža, a poljoprivredne površine ugroženije. Međutim, ovaj potez r. Orljave se ne smije uređivati (kanalizirati) kako bi se zadržao barem dio prirodnih retencionih površina, te grad Pleternica zaštitila od velikih voda Orljave (dok se ne izgradi koncepcijska akumulacija Kamensko). Do izgradnje ove koncepcijske akumulacije, godine 2018. je izgrađen lijevo obalni nasip r. Orljave (ne uz korito vodotoka, nego uz željezničku prugu), od ceste za Novoselce do Pleternice (zaštitni nasip Gradac – Pleternica)u ukupnoj duljini od 3,396 km.

Dionica D.3.3 - desna obala rijeke Orljave od Pleternice do mosta u Kuzmici (preko r. Orljave), nije ugrožena vodama Orljave, ali zna biti poplavljena brdskim (površinskim) vodama sa Požeške gore (Smiljanke). Izgrađenost stambenih objekata uz državnu cestu D 38 onemogućava (otežava) izgradnju obodnih kanala!

II .5. Zaštita i korištenje dijelova prostora od posebnog značaja

II.5.1. Zaštita prirode

PODRUČJA ZAŠTIĆENA TEMELJEM ZAKONA O ZAŠTITI PRIRODE:

Na području Općine Jakšić nema registriranih zaštićenih dijelova prirode niti u jednoj kategoriji zaštite koju predviđa posebnim zakonom o zaštiti prirode.

PODRUČJA EKOLOŠKE MREŽA RH / NATURA 2000

Na području i u neposrednoj blizini Općine Jakšić nema područja Ekološke mreže Republike Hrvatske.

PODRUČJA ZAŠTIĆENA ODREDBAMA PPUO-a JAKŠIĆ:

Unutar obuhvata PPUO Jakšić nalazi se potencijalno područje predloženo za zaštitu temeljem posebnog zakona o zaštiti prirode u kategoriji park-šuma – "Eminovački lug" - koje se do pokretanja i provođenja postupka, te konačnog stavljanja pod zaštitu sukladno zakonu štiti sustavom prostorno planskih mjera ovog Plana. Predviđena površina zaštite park-šume iznosi cca 40,00 ha i nalazi se uz prometnicu D51 Požega-Našice, u blizini naselja Eminovci. To je kompleks stare autohtone šume hrasta lužnjaka (šumska zajednica hrasta lužnjaka s velikom žutilovkom i žestiljom). Zajedno s jezerom – ribnjakom, livadama i dijelom umjetno podignute crnogorične sastojine čini prostor značajne krajobrazne vrijednosti koji je namijenjen odmoru i rekreaciji.

Obzirom da od 2013. g., odnosno donošenja trenutno važećeg PPUO Jakšića, nije pokrenut postupak proglašenja „Eminovačkog luga“ u kategoriji park-šuma, pretpostavka je da se isti neće više niti predlagati za zaštitu temeljem posebnog zakona o zaštiti prirode, ali se i dalje štiti sustavom prostorno planskih mjera PPUO Jakšić.

II.5.2. Zaštita kulturnih dobara

Sukladno podacima Ministarstva kulture i medija, Uprave za zaštitu kulturne baštine, Konzervatorski odjel u Požegi¹⁷, dostavljenim za potrebe izrade IV. Izmjena i dopuna PPP-SŽ, stanje zaštite kulturnih dobara na području Općine Jakšić je prikazano u Tablici 38:

Tablica 37.

Pregledna tablica kulturnih dobara na području Općine Jakšić						
R.b.	Naselje	Naziv kulturnog dobra	Adresa	Naselje	Naziv kulturnog dobra	Adresa
1.	BERTELOVCI	Nalazište iz neolitika/eneolitika	U polju kod sela Bertelovci	Nepokretno-pojedinačno	Kopneno arheološko nalazište	E
2.	CEROVAC	Brdo, nalazište iz neolitika/eneolitika	Njiva Brdo	Nepokretno-pojedinačno	Kopneno arheološko nalazište	E
3.	CEROVAC	Topoljane, prapovijesno nalazište	Njive Topoljane kod Cerovca	Nepokretno-pojedinačno	Kopneno arheološko nalazište	E

¹⁷ Ministarstvo kulture i medija, Uprava za zaštitu kulturne baštine, Konzervatorski odjel u Požegi (dopis: Klasa:612-08/21-10/0187, Urbroj:532-05-02-07/3-21-02 od 04. svibnja 2021.g.)

4.	CEROVAC	Kapela sv. Nikole Tavelića		Nepokretno-pojedinačno	Nepokretno dobro	E
5.	EMINOVC	Kapela Uznesenja Marijina		Nepokretno-pojedinačno	Nepokretno dobro	E
6.	EMINOVC	Srednjovjekovna nekropola		Nepokretno-pojedinačno	Kopneno arheološko nalazište	E
7.	GRANJE	Srednjovjekovno nalazište		Nepokretno-pojedinačno	Kopneno arheološko nalazište	E
8.	JAKŠIĆ	Alibegovica, prapovijesno nalazište	Zemljište kod Jakšića, toponim Alibegovica	Nepokretno-pojedinačno	Kopneno arheološko nalazište	E
9.	JAKŠIĆ	Guščak/Korija, prapovijesno nalazište	Poljoprivredno zemljište iznad Jakšića, toponimi Guščak i Korija	Nepokretno-pojedinačno	Kopneno arheološko nalazište	E
10.	JAKŠIĆ	Luka 1, srednjovjekovno nalazište	k. o. Jakšić, k. č. br. 1876/1, 1876/4, 1879/8	Nepokretno-pojedinačno	Kopneno arheološko nalazište	E
11.	JAKŠIĆ	Luka 2, prapovijesno i srednjovjekovno naselje	k. o. Jakšić, k. č. br. 2252, 2206, 1870, 2210/1, 2211/1, 2212/1	Nepokretno-pojedinačno	Kopneno arheološko nalazište	E
12.	JAKŠIĆ	Sastavke, prapovijesno i srednjovjekovno naselje	k. o. Jakšić, k. č. br. 2095*, 2096, 2097, 2085/1, 2086/1 *k. č. br. 2095 je dio zaštićenog arheološkog nalazišta Sastavke (Z-6633)	Nepokretno-pojedinačno	Kopneno arheološko nalazište	E
13.	JAKŠIĆ	Nalazište iz starijeg željeznog doba		Nepokretno-pojedinačno	Kopneno arheološko nalazište	E
14.	JAKŠIĆ	Arheološko nalazište Čaire, ostaci naselja iz neolitika i srednjeg vijeka te naselja i groblja iz srednjeg eneolitika	k. o. Jakšić, k. č. br. 318/1, 318/2, 353	Nepokretno-pojedinačno	Kopneno arheološko nalazište	Z-1977
15.	JAKŠIĆ	Arheološko nalazište Sastavke, ostaci naselja iz mlađeg željeznog doba i kasnog srednjeg vijeka	k. o. Jakšić, k. č. br. 2092, 2095, 2094, 2093/1, dio k. č. br. 2100, k. č. br. 2126, 2127, 2128, 2129, 2130, 2131, 2132/2, 2145, 2144, 2143, 2142, 2141/4	Nepokretno-pojedinačno	Kopneno arheološko nalazište	Z-6633
16.	JAKŠIĆ	Arheološko nalazište Kamenjače 2, ostaci naselja iz prapovijesti i srednjeg vijeka	k. o. Jakšić, k. č. br. 509, 510, 511, 512/1	Nepokretno-pojedinačno	Kopneno arheološko nalazište	P-6237
17.	JAKŠIĆ	Župna crkva sv. Barbare		Nepokretno-pojedinačno	Nepokretno dobro	E
18.	RAJSAVAC	Kapela u selu		Nepokretno-pojedinačno	Nepokretno dobro	E
19.	RAJSAVAC	Prapovijesno naselje Pod grabikom		Nepokretno-pojedinačno	Kopneno arheološko nalazište	E
20.	RAJSAVAC	Nalazište iz starijeg željeznog doba		Nepokretno-pojedinačno	Kopneno arheološko nalazište	E
21.	TEKIĆ	Arheološko nalazište Gradina, ostaci antičkog naselja, groblja, mosta i termi	k. o. Treštanovci, k. č. br. 12/2, 10, 547, 11, 12/1, 14, 16, 17, 18, 19, 20, 21, 28, 31, 32, 33, 34, 15, 13, 22, 23, 26, 27, 29 30, 25;	Nepokretno-pojedinačno	Kopneno arheološko nalazište	Z-2537

			k. o. Bertelovci, k. č. br. 45, 46, 47, 48, 49, 50, 51, 52, 53, 54, 55, 56, 57, 58, 59, 60, 83, 84, 85, 86, 87, 88, 89, 90, 91, 92, 93, 94, 95, 96/1, 96/3, 96/2, 96/4, 97, 98/1, 98/2, 128, 101, 119, 121/1, 120, 100, 121/2, 122, 126/1, 126/2, 127			
22	TEKIĆ	Kapela Srca Isusova		Nepokretno-pojedinačno	Nepokretno dobro	E

Izvor podataka: Ministarstvo kulture, Uprave za zaštitu kulturne baštine, Konzervatorski odjel u Požegi
Obrada: Zavod za prostorno uređenje P-SŽ, 2022.

Prema podacima nadležnog Ministarstva kulture, Uprave za zaštitu kulturne baštine, Konzervatorskog odjela u Požegi, dostavljenim za potrebe izrade ovog Izješća, u listopadu 2021.¹⁸, slijedi tabelarni prikaz o broju zaštićenih, preventivno zaštićenih, obnovljenih, ugroženih kulturnih dobara te broju kulturnih dobara kod kojih je obnova u tijeku, na području Općine Jakšić za predmetno razdoblje (Tablica 39.):

Tablica 38.

Zaštićena, preventivno zaštićena, obnovljena i ugrožena kulturna dobra na području Općine Jakšić					
NEPOKRETNIA KULTURNA DOBRA	BROJ ZAŠTIĆENIH KULTURNIH DOBARA	BROJ PREVENTIVNO ZAŠTIĆENIH KULTURNIH DOBARA	BROJ OBNOVLJENIH KULTURNIH DOBARA	BROJ UGROŽENIH KULTURNIH DOBARA	BROJ KULTURNIH DOBARA KOD KOJIH JE OBNOVA U TIJEKU
Graditeljska baština	0	0	0	0	0
Arheološka baština	3	1	0	4	0
Memorijalna baština	0	0	0	0	0
UKUPNO	3	1	0	4	0

Izvor podataka: Ministarstvo kulture, Uprave za zaštitu kulturne baštine, Konzervatorski odjel u Požegi
Obrada: Zavod za prostorno uređenje P-SŽ, 2022.

Sustav mjera zaštite za arheološke i graditeljske baštine na području Općine Jakšić

Sukladno Zakonu o zaštiti i očuvanju kulturnih dobara („Narodne novine“, br. 69/99, 151/03, 157/03, 87/09, 88/10, 61/11, 25/12, 136/12, 157/13, 152/14, 44/17, 90/18, 32/20 i 62/20), kulturna dobra od interesa su za Republiku Hrvatsku i uživaju njezinu osobitu zaštitu te predstavljaju nacionalno blago. Na sva kulturna dobra na prostoru Općine Jakšić, uključujući i arheološku baštinu, primjenjuju se stoga odredbe navedenog zakona.

Prilikom planiranja građevinskih i drugih radova na području zaštićenih i preventivno zaštićenih arheoloških lokaliteta potrebno je postupiti u skladu sa sustavom mjera zaštite koji je određen rješenjem o utvrđivanju svojstva kulturnog dobra, kao i u skladu sa Zakonom o zaštiti i očuvanju kulturnih dobara te ovisno o vrsti zahvata ishoditi posebne uvjete, odnosno potvrdu glavnog projekta ili prethodno odobrenje nadležnog Konzervatorskog odjela.

Ako se kod izvođenja građevinskih ili drugih radova na preostalom području Općine Jakšić zateknu arheološki nalazi, izvođač je dužan radove prekinuti te o nalazima bez odgađanja obavijestiti nadležni Konzervatorski odjel.

¹⁸ Ministarstvo kulture, Uprava za zaštitu kulturne baštine, Konzervatorski odjel u Požegi (dopis – Klasa: 612-08/21-10/0365, Urbroj: 532-05-02-07/2-21-2 od 19. listopada 2021. godine)

O svim slučajevima pokretnim i nepokretnim arheološkim nalazima, na površini zemlje, pod zemljom ili pod vodom, neophodno je obavijestiti nadležni Konzervatorski odjel, a predmete predati područnom muzeju.

Arheološka istraživanja smiju provoditi samo stručne osobe, ovlaštene rješenjem o odobrenju nadležnog Konzervatorskog odjela.

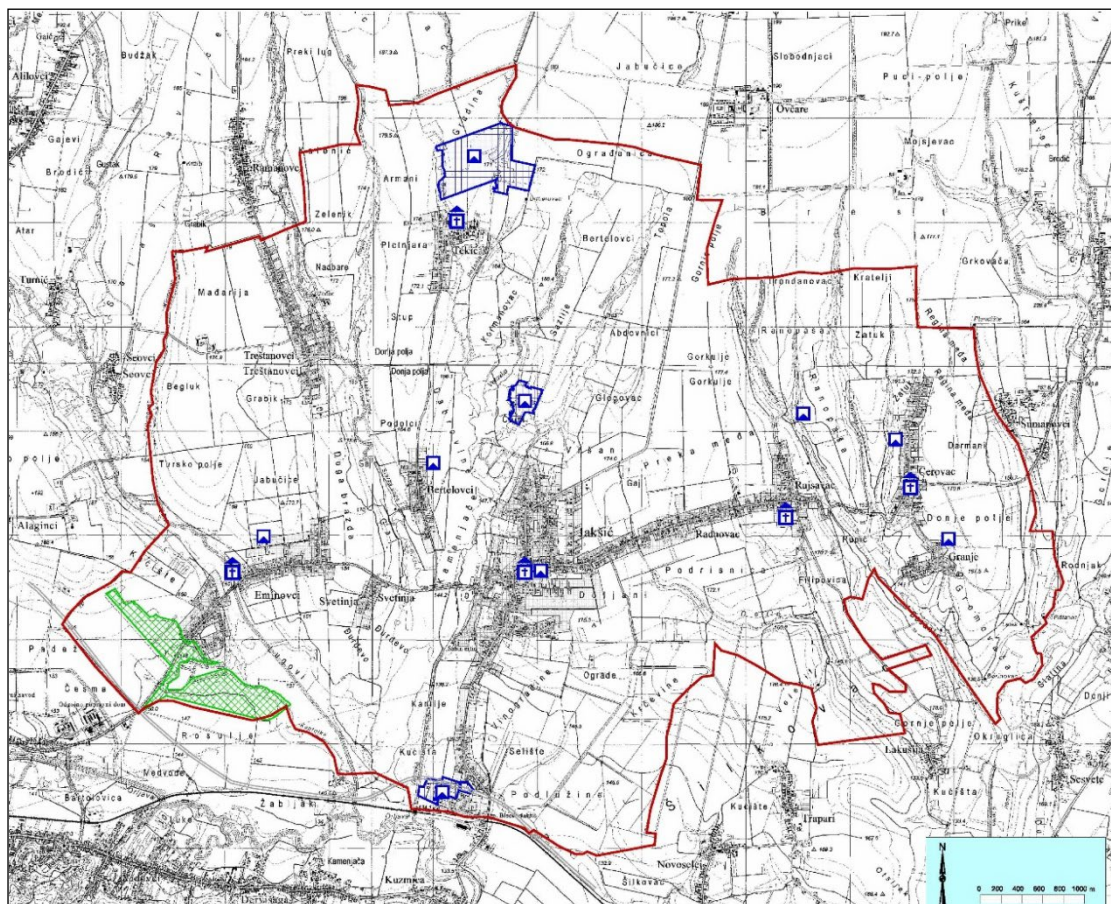
Prema Pravilniku o arheološkim istraživanjima („Narodne novine“, br. 102/10 i 2/20), pod arheološkim istraživanjima podrazumijevaju se arheološka iskopavanja (sustavno, zaštitno, revizijsko, probno iskopavanje i arheološki nadzor), arheološki pregledi terena (rekognosciranje i reambulacija) te nedestruktivne metode (geofizička istraživanja i aeroarheologija tj. arheološka zračna fotografija).

Sukladno Zakonu o zaštiti i očuvanju kulturnih dobara, zabranjuje se pregled arheoloških zona, arheoloških nalazišta (lokaliteta) i područja pojedinačnih arheoloških nalaza detektorima za metal ili drugim sličnim uređajima u svrhu pronalaženja arheoloških nalaza, bez prethodnog odobrenja nadležnog tijela.

Zaštitni i drugi radovi na kulturnom dobru mogu se poduzeti samo uz prethodno odobrenje nadležnog tijela.

Vlasnik kao i drugi imatelj kulturnog dobra dužan je provoditi sve mjere zaštite koje se odnose na održavanje predmetnog kulturnog dobra, a koje odredi nadležno tijelo.

Kulturno dobro ili njegovi dijelovi mogu biti predmet kupoprodaje samo pod uvjetima iz Zakona o zaštiti i očuvanju kulturnih dobara.



Slika 20.: 3.A. UVJETI KORIŠTENJA I ZAŠTITE PROSTORA, Područja posebnih uvjeta korištenja, Natura 2000/Ekološka mreža, PPUO Jakšić – Izmjene i dopune
Izvor: PPUO Jakšić – Izmjene i dopune, dokumentacija Zavoda za prostorno uređenje P-SŽ
Obrada: Zavod za prostorno uređenje P-SŽ, 2022.

II.5.3. Zaštita okoliša

Ulaskom Republike Hrvatske u Europsku uniju 2013. godine donesen je novi Zakon o zaštiti okoliša („Narodne novine“ broj 80/13, 153/13, 78/15, 12/18 i 118/18) usklađen s direktivama Europske unije.

Okoliš, sukladno navedenom Zakonu je definiran kao „*prirodno i svako drugo okruženje organizama i njihovih zajednica uključivo i čovjeka koje omogućuje njihovo postojanje i njihov daljnji razvoj: zrak, more, vode, tlo, zemljina kamena kora, energija te materijalna dobra i kulturna baština kao dio okruženja koje je stvorio čovjek; svi u svojoj raznolikosti i ukupnosti uzajamnog djelovanja*“.

Najznačajniji novitet koji uvodi taj Zakon jest obveza provedbe strateške procjene utjecaja strategije, plana i programa na okoliš. Zakonom se razlučuju strategije, planovi i programi za koje se strateška procjena obvezno provodi od onih za koje se provodi postupak ocjene o potrebi strateške procjene.

Tako je izmjenama i dopunama Zakona o zaštiti okoliša iz 2015., odnosno 2018. godine, u konačnici utvrđeno, da se obveza provedbe strateške procjene, između ostalih, odnosi na prostorne planove svih razina uključujući njihove izmjene i dopune i one čija se provedba financira iz sredstava Europske unije kada daju okvir za zahvate koji podliježu ocjeni o potrebi procjene utjecaja na okoliš, odnosno procjeni utjecaja na okoliš i kada se utvrdi da mogu imati značajan negativan utjecaj na ekološku mrežu prema posebnom propisu iz područja zaštite prirode. Za prostorne planove kojima se određuje uporaba malih površina na lokalnoj razini te za njihove manje izmjene i dopune obvezno se provodi postupak ocjene o potrebi strateške procjene. Postupak ocjene provodi se za sve prostorne planove koji daju okvir za zahvate koji podliježu procjeni utjecaja na okoliš odnosno ocjeni o potrebi procjene utjecaja na okoliš.

Na temelju Zakona o zaštiti okoliša, donesena je Uredba o procjeni utjecaja zahvata na okoliš („Narodne novine“, broj 61/14 i 3/17) kojom se, između ostalog, određuju:

- zahvati za koje je obvezna procjena utjecaja zahvata na okoliš,
- zahvati za koje se provodi ocjena o potrebi procjene utjecaja zahvata na okoliš za koje je nadležno Ministarstvo nadležno za zaštitu okoliša i
- zahvati za koje se provodi ocjena o potrebi procjene utjecaja zahvata na okoliš za koje je nadležno upravno tijelo u županiji nadležno za zaštitu okoliša.

U svrhu provedbe navedenih propisa nadležno Ministarstvo je dostavilo svim nadležnim upravnim tijelima županija uputu o postupanju. Od stupanja na snagu novog Zakona o zaštiti okoliša pa do kraja promatranog razdoblja na području Požeško-slavonske županije u postupku izrade i donošenja prostornih planova regionalnog i lokalnog značaja odnosno za njihove izmjene i dopune provodili su se postupci ocjene o potrebi strateške procjene.

Kako je, prema definiciji, okoliš kompleksna kategorija sastavljena od niza različitih tematskih područja, tako je i zaštita okoliša jedna od najzahtjevnijih i najsloženijih aktivnosti. Širinom svojih tematskih područja zaštita okoliša zadire u sve dijelove organizacije ljudskog društva i provodi se putem određenih ovlaštenih sektora.

Na području Požeško-slavonske županije zaštitom okoliša se u svom djelokrugu rada bave tijela državne uprave, regionalne (područne) i lokalne samouprave, specijalizirane ustanove te nevladine udruge.

Na županijskoj razini poslove zaštite okoliša obavlja Upravni odjel za prostorno uređenje, graditeljstvo i zaštitu okoliša Požeško-slavonske županije. U Odjelu poslove zaštite okoliša obavlja

jedna djelatnica, čiji poslovi između ostalog obuhvaćaju vođenje Registra onečišćivača, izdavanje dozvola ili rješenja prema propisima zaštite okoliša, sudjelovanje u postupcima procjene utjecaja na okoliš, provođenje ocjene o potrebi procjene utjecaja zahvata na okoliš, provođenje prethodne ocjene prihvatljivosti zahvata za ekološku mrežu, izdavanje uvjeta zaštite prirode, izradu izvješća sukladno zakonskim obvezama i dr.

Na gradskoj i općinskoj razini u pravilu nema djelatnika zaposlenih isključivo na poslovima zaštite okoliša, jer ti poslovi obavljaju se u različitim upravnim tijelima.

II.5.4. Područja posebnih karakteristika

PODRUČJA POTENCIJALNIH PRIRODNIH I DRUGIH NESREĆA

Prema PPUO Jakšića („Službeni glasnik Općine Jakšić“, br. 48/08, 79/13 i 95/15-isklađenje), na području Općine utvrđena su sljedeća oštećena ili ugrožena područja:

- divlja odlagališta otpada,
- područje pojačane erozije tla.

Za sanaciju oštećenih ili ugroženih područja potrebno je provesti sljedeće mjere:

- izgraditi preostala dva planirana uređaja za predtretman/pročišćavanje otpadnih voda
- divlja odlagališta otpada moraju se sanirati.

Za područje Općine Jakšić izrađena je i usvojena Procjena rizika od velikih nesreća, usvojena Odlukom o donošenju Procjene rizika od velikih nesreća za Općinu Jakšić, KLASA: 021-01/18-01/07, URBROJ: 2177/04-01/18-4, od 13. rujna 2018. godine („Službeni glasnik Općine Jakšić“, broj 120/18) čiji su podaci korišteni za izradu ovog Poglavlja.

UPRAVLJANJE RIZICIMA

Jedinica lokalne samouprave donijela je Plan zaštite i spašavanja za područje obuhvata Općine Jakšić te Procjenu ugroženosti stanovništva, materijalnih i kulturnih dobara i okoliša od katastrofa i velikih nesreća za područje Općine Jakšić, kojima su propisane sve posebne mjere zaštite.

Planiranje i izgradnju skloništa kao mjeru zaštite i spašavanja od ratnih opasnosti potrebno je primjenjivati temeljem navedenog Plana.

Mjere zaštite od potencijalnih prirodnih i drugih nesreća se temelje na Prostornom planu Požeško-slavonske županije te Prostornom plan uređenja Općine Jakšić.

Procjena ugroženosti stanovništva, materijalnih i kulturnih dobara za područje Općine Jakšić radi se sa svrhom identifikacije mogućih uzročnika velikih nesreća ili katastrofa lokalne razine, kako bi se za njih mogli na vrijeme pripremiti u smislu kontrole rizika, da do ugroženosti niti ne dođe, odnosno radi odgovarajućeg djelovanja u sanaciji posljedica.

Na području Općine Jakšić ocjenjene visokim ili većim rizikom, kao prioritetne smetnje smatraju se:

- poplave,
- potres,

- ostale prirodne pojave (suša i ekstremne temperature, orkanski vjetrovi i pijavice, tuča, mraz, snježne oborine i poledice, klizišta),
- tehničko-tehnološke katastrofe i velike nesreće (izazvane nesrećama u gospodarskim objektima i izazvane nesrećama u prometu),
- epidemiološke i sanitarne opasnosti,
- požar i eksplozija,
- minski sumnjivi prostori.

• **Poplave**

Područje Općine Jakšić pripada slivu rijeke Orljave, a značajniji slivovi su:

- Potok Kaptolka slivne površine 44,50 km², od toga u Općini 18,9%,
- Potok Vetovka slivne površine 67,50 km² od toga u Općini 25,8%,
- Potok Vrbova slivne površine 87,50 km², od toga u Općini 15,7%.

Od važnijih vodotoka na području Općine možemo nabrojiti Kaptolku, Vetovku, Vrbovu i Glogovac koji je jedini u cijelosti na području Općine. Svi ovi vodotoci imaju karakter brdskih bujica s velikim količinama vode u kišnom periodu uz velike količine nanosa kao rezultat erozije.

Ovi bujični vodotoci se formiraju na strmim obroncima Papuka i prelaze u središnji plato blago nagnut prema samoj dolini. Vodotoci u svojim dolinama meandriraju, a korita su uglavnom nestabilna, pa dolazi do čestih promjena u situacijskom smislu uz pojavu nanosa, koji se nepredviđeno taloži i stvara nepovoljne proticajne profile, te izaziva izlivanje vode pri pojavi maksimalnih kiša. Nakon pojava takvih kiša dolazi relativno brzo do formiranja poplavnih voda bujičnog karaktera, koji u osnovnom koritu izazivaju pritoke veće od kapaciteta, pa dolazi do izlivanja i plavljenja.

Područje čitave Općine je izloženo poplavama bujičnih voda, a posebno područja naselja Tekić, Eminovci i Jakšić.

Provedbenim planom obrane od poplave područje općine Jakšić uvršteno je u SEKTORU D, branjeno područje 3 – mali sliv Orjava - Londža.

U svrhu preventivnog djelovanja kojim se pospješuje obrana od poplava treba provoditi slijedeće aktivnosti:

- regulirane vodotoke, obrambene nasipe, zemljane brane i ispusne uređaje na njima održavati u primjerenom stanju kako ne bi nastajale neprilike za vrijeme velikih voda,
- preostale vodotoke ili njihove dijelove, koji još nisu regulirani (pretvoreni u kanale) zadržati u prirodnom obliku, osiguravajući samo nužnu protočnost za velike vode,
- u slivovima bujičnih vodotoka provoditi zaštitu reljefa i šumarskim metodama sanirati degradirana tla.

Područja Općine koja su izložena eventualnom plavljenju treba predvidjeti za namjene koje nisu osjetljive na isto, pa neće trpjeti velike posljedice zbog velikih voda. U područjima gdje nisu regulirani vodotoci, a izgradnja nije suprotna Prostornom planu objekti se moraju graditi od čvrstog materijala na način da dio objekta ostane nepoplavljen i za najveće vode.

Potrebno je zaštititi postojeće lokalne izvore vode i bunare koji se moraju održavati i ne smiju zatrpavati ili uništavati na drugi način.

Zabranjuje se gradnja objekata u inundacijama (prostor između nasipa i vodotoka) te u blizini obrambenih nasipa. Osigurati slobodan prostor oko vodotoka (inundacije) kako bi se moglo vršiti redovno održavanje vodotoka i time spriječila opasnost od poplava.

- **Potres**

Sukladno procjeni ugroženosti i privremenoj seizmološkoj karti RH područje Općine Jakšić se nalazi u seizmičkom području VIII⁰ seizmičnosti po ljestvici MSK skale.

Najveća ugroženost biti će na području naselja Jakšić gdje se nalazi najveći broj stambenih i poslovnih građevina te je ujedno i najveća gustoća naseljenosti. Područja najjačeg intenziteta potresa (MSK VIII) su naselja Cerovac, Granje i Rajsavac.

U svrhu efikasne zaštite od potresa, potrebno je konstrukcije svih građevina planiranih za izgradnju na području Županije uskladiti sa zakonskim i podzakonskim propisima za predmetnu seizmičku zonu.

Za područja u kojima se planira izgradnja većih stambenih i poslovnih građevina, potrebno je izvršiti geomehaničko i drugo ispitivanje terena kako bi se postigla maksimalna sigurnost konstrukcija na predviđene potrese.

Potrebno je osigurati dovoljno široke i sigurne evakuacijske putove, omogućiti nesmetan pristup svih vrsta pomoći u skladu s važećim propisima.

U građevinama društvene infrastrukture, sportsko-rekreacijske, zdravstvene i slične namjene koje koristi veći broj različitih korisnika, osigurati prijem priopćenja nadležnog županijskog centra 112 o vrsti opasnosti i mjerama koje je potrebno poduzeti.

- **Ostale prirodne pojave**

TOPLINSKI VAL

Toplinski val i suša mogu uzrokovati ozbiljne štete u poljoprivredi, vodoprivredi i drugim gospodarskim djelatnostima, te može doći do poteškoća u opskrbi pitkom vodom.

Potrebno je planirati sustav za melioracijsko navodnjavanje poljoprivrednih površina, voćnjaka, povrtnjaka i svih ostalih površina jer vrlo lako u sušnim periodima dolazi do nepovratne štete dugogodišnjim nasadima.

OLUJNI VJETROVI I PIJAVICE

Orkanski vjetrovi i pijavice od 8 i više bofora (Bf), prema Beaufortovoj ljestvici, čija brzina iznosi preko 62 do 74 km/h i više, pretpostavljaju primjenu propisanih uvjeta pri projektiranju i izvođenju građevina kako tijekom takvih vjetrova ne bi nastala oštećenja na građevinama i njihovim konstruktivnim dijelovima.

Takvi vjetrovi mogu nanijeti velike štete na ratarski kulturama, voću, povrću i vinogradima pa je potrebno planirati blagovremeno obavješćavanje i zaštitu. U rjeđim slučajevima uslijed olujnog nevremena može doći do oštećenja građevinskih objekata, objekata kritične infrastrukture (npr.

električni ili telekomunikacijski vodovi) ili kratkotrajnog onemogućavanja odvijanja prometa, zbog pada drveća na prometnice. Uz olujne i orkanske vjetrove vezana je pojava pijavica.

TUČA

Tuča se sve češće javlja tijekom cijele godine i predstavlja prije svega veliku opasnost za poljoprivredne površine, voćnjake, povrtnjake, ali i za građevine (krovovi, prozori) te pokretnu imovinu. Potrebna je organizacija sustava za obranu od tuče.

Protugradna obrana vrši se generatorima i ostalim tehničkim sredstvima, a njome rukovodi DHMZ. Sezona obrane od tuče traje od 1.svibnja do 30.rujna, odnosno u periodu kada ova elementarna nepogoda može prouzročiti najveće štete.

MRAZ

Ugroženost usjeva od mrazeva česta je pojava u rano proljeće i može pogoditi cijelo područje Općine i uzrokovati velike štete u poljoprivredi, voćarstvu i vinogradarstvu. U svrhu zaštite potrebno je planirati zaštitu nasada pokrivanjem i odgovarajućim sličnim aktivnostima.

SNJEŽNE OBORINE I POLEDICE

Područje Općine Jakšić nije ugroženo visokim nanosima snijega koji izazivaju velike materijalne štete i uzrokuju ozbiljne poremećaje u prometu i opskrbi stanovništva. Padanje snijega neprekidno od 30 ili više cm u roku 12 sati ima obilježje elementarne nepogode.

Visoki nanosi snijega mogu nanijeti štetu zgradama i građevinama koje služe za stanovanje ili proizvodnju, a naročito starijim zgradama kojima može uzrokovati razne poremećaje na relativno kraći period. Mjerama zaštite od snježnih nanosa potrebno je organizirati učinkovitu zimsku službu za čišćenje prometnica i održavanje prohodnim tijekom zimskih mjeseci.

Poledice su učestala pojava u zimskim mjesecima, pri čemu su ugrožene sve prometnice na području Grada. Posljedice su otežano odvijanje prometa i povećana vjerojatnost pojedinačnih prometnih nesreća.

KLIZIŠTA

Na području općine Jakšić nalazi se nekoliko manjih klizišta, koji su najčešće posljedica ljudske djelatnosti, obično uslijed zasijecanja trase ceste. Za očekivati je da u slučaju potresa ili jakih kiša dođe do aktiviranja postojećih, pa i novih klizišta koja će prouzročiti prekid prometovanja.

• Tehničko – tehnološke katastrofe i velike nesreće

Tehničko-tehnološke katastrofe izazvane nesrećama u gospodarskim objektima

U blizini lokacija gdje se proizvode, skladište, prerađuju, prevoze, sakupljaju ili obavljaju druge radnje s opasnim tvarima u apsolutnom doseg, ne preporuča se gradnja objekata u kojem boravi veći broj osoba (dječji vrtići, škole, sportske dvorane, stambene građevine i sl.).

Nove objekte koji se planiraju graditi u kojima se pojavljuju opasne tvari potrebno je locirati na način da u slučaju nesreće ne ugrožavaju stanovništvo (rubni dijelovi poslovnih zona) te obavezivati na uspostavu sustava za uzbunjivanje i uvezivanje na 112.

Tehničko-tehnološke katastrofe izazvane nesrećama u prometu

Odlukom o određivanju cesta po kojima smiju motorna vozila prevoziti opasne tvari i o određivanju mjesta za parkiranje motornih vozila s opasnim tvarima, određeno je da prijevoz opasnih tvari cestama na području Općine Jakšić nije dozvoljen, osim u slučajevima opskrbe gospodarskih subjekata, benzinskih postaja i stanovništva.

U blizini prometnica po kojima se prevozi opasna tvar namijenjena tvrtki za proces proizvodnje ne preporuča se gradnja objekata u kojem boravi veći broj osoba (dječji vrtići, škole, sportski objekti, stambene građevine i sl.). Iste po mogućnosti locirati u unutrašnjost naselja.

• Epidemiološke i sanitarne opasnosti

Na području Općine Jakšić moguća je pojava epidemija (ljudi), stočnih zaraznih bolesti te bolesti biljnih poljoprivrednih proizvoda.

Sve navedene bolesti ljudi i životinja mogu se pojaviti u nešto većem obimu u slučaju velikih nesreća ili katastrofa, no obzirom na educiranost liječničkog i veterinarskog kadra, blizine većih gradova (Požege) te dobre prometne povezanosti sa okolnim JLS i županijama, iste neće bitno utjecati na funkcioniranje jedinice lokalne samouprave.

Gospodarske građevine za uzgoj životinja ne smiju se graditi u radijusu od 500 m oko potencijalne lokacije vodocrpilišta.

Obzirom na pojavu bolesti kao što su ptičja gripa, a posebno svinjska kuga, bolest kvrgave kože (Lumpy skin disease) tamo gdje je to još moguće potrebno je u vangradskim naseljima spriječiti širenje istih i njihovo spajanje, odnosno ostaviti razmake koji omogućavaju stvaranje dezinfekcijskih barijera – koridora.

• Požar i eksplozija

Položaj, projektiranje i gradnja svih građevina moraju se uskladiti s posebnim propisima o zaštiti od požara i eksplozije.

Građevine i postrojenja u kojima će se skladištiti i koristiti zapaljive tekućine i plinovi moraju se graditi na sigurnoj udaljenosti od ostalih građevina i komunalnih uređaja prema posebnim propisima.

Eventualnim planiranjem gospodarske zone u kojoj će se skladištiti zapaljive tekućine i plinovi, kod izgradnje takve vrste građevina, potrebno je predvidjeti sigurnosne udaljenosti od drugih objekata, a u skladu s odredbama posebnog zakona i podzakonskim aktima koji reguliraju ovu problematiku.

U slučaju kada se kod građevina gospodarske namjene bučnih i/ili potencijalno opasnih djelatnosti utvrđuju prostorni elementi za novu izgradnju ili dogradnju, odnosno izmjenu postojećeg tehnološkog procesa u postojećim građevinama (ukoliko im sadržaj odgovara uvjetima gradnje osnovnih ili pratećih djelatnosti funkcionalne zone naselja), a gdje se tijekom tehnološkog procesa upotrebljavaju ili razvijaju agresivni i štetni plinovi ili tekućine ili postoji opasnost od eksplozije, za navedene zahvate će biti potrebno dokazati primijenjene mjere zaštite.

II.6. Obvezni prostorni pokazatelji

Prema odredbama članka 8. Pravilnika o sadržaju i obveznim prostornim pokazateljima izvješća o stanju u prostoru („Narodne novine“, broj 48/14 i 19/15), sastavni dio Izvješća o stanju u prostoru Općine Jakšić su sljedeći obvezni prostorni pokazatelji (Tablica 40.):

Tablica 39.

OBVEZNI PROSTORNI POKAZATELJI ZA PODRUČJE OPĆINE JAKŠIĆ						
	Osnovna tematska cjelina	Skupina pokazatelja	Pokazatelj		Način prikaza	Izvor podataka
1.	OPĆI POKAZATELJI RAZVOJNIH KRETANJA					
1.1.	DEMOGRAFSKA STRUKTURA	A. Razmještaj i struktura stanovništva	1.	Broj stanovnika (Popis 2011.)	4.058	DZS
2.			Indeks kretanja broja stanovnika 2011./2001.	91,46		
3.			Prirodni prirast/pad stanovništva (2020)	-9		
		B. Razmještaj i struktura kućanstava	1.	Broj kućanstava	1.210	DZS
			2.	Indeks rasta broja kućanstava	94,83	
			3.	Prosječna veličina kućanstava	3,35	
1.2.	SOCIJALNO GOSPODARSKA STRUKTURA	Ekonomski razvoj	1.	Indeks razvijenosti	98,02%	MRRF EU
			2.	Stupanj razvijenosti	IV.	
2.	STRUKTURA NASELJA I PODRUČJA ZA RAZVOJ IZVAN NASELJA					
2.1.	OBILJEŽJA SUSTAVA NASELJA	Razmještaj, gustoća naselja i naseljenosti	1.	Broj naselja	10	DZS
			2.	Gustoća naselja	230,17 n/1000km ²	
			3.	Gustoća naseljenosti	93,4 stanovnika /km ²	
2.2.	KORIŠTENJE ZEMLJIŠTA U NASELJIMA	A. Površina naselja	1.	Površina naselja	43,4471 km ²	PPUO Jakšića
		B. Građevinska Područja naselja (GPN)	1.	Površina GP naselja – ukupno planirana	421,16 ha	PPUO Jakšić
			2.	Udio GP u odnosu na ukupnu površinu JLS	9,69%	
			3.	Udio izgrađenog GP u odnosu na ukupnu površinu JLS	6,97%	
			4.	Udio neizgrađenog GP u odnosu na ukupno GP	2,72 %	
			5.	Udio neuređenog GPN u odnosu na ukupno GPN	-	
			6.	Broj stanovnika / ukupna površina GP	9,64 stanovnika/ha	
	7.	Broj stanovnika / izgrađena površina GP	13,41 stanovnika/ha			

			8.	Broj stanovnika / neizgrađena površina GP	34,24 stanovnika/ha		
2.3.	IZDVOJENA GRAĐEVINSKA PODRUČJA (IZVAN NASELJA)	Izdvojena građevinska područja (IGP)	1.	Površina izdvojenog građevinskog područja izvan naselja – ukupno planirana	64,86 ha 0,016 ha/st.	PPUO Jakšić	
			2.	Površina i udio površine IGP pojedine namjene u odnosu na ukupnu površinu IGP:			
			2.a.	Turističko-rekreacijska namjena	9,39 ha 14,48 % 0,0022 ha/st		
			2.b.	Gospodarska namjena	43,50 ha 67,06 % 0,011 ha/st		
			2.c.	Sport i rekreacija	5,59 ha 8,62 % 0,001 ha/st		
			2.d.	Područja posebne namjene	-		
			2.e.	Površine groblja	6,38 ha 9,84 %		
			3.	Ukupni planirani smještajni kapacitet u TRP	-		
			4.	Broj turističkih postelja po km ² obalne crte	-		
3.	POSTOJEĆA INFRASTRUKTURNA OPREMLJENOST						
3.1.	PROMETNA INFRASTRUKTURA	A. Cestovni promet 43,4471	1.	Duljina cesta po vrstama:	Uk. 42,29	km	HAC, HC, ŽUC, UO za promet
				- državne ceste	9,97		
				- županijske ceste	7,12		
			- lokalne ceste	11,4			
			- nekategorizirane ceste	13,8			
			2.	Udio pojedinih vrsta:		%	
				- državne ceste	23,58		
				- županijske ceste	16,83		
			- lokalne ceste	26,96			
		- nekategorizirane ceste	32,63				
		3.	Cestovna gustoća (duljina cesta/površina područja)	Uk. 0,97	km/km ²		
			- državne ceste	0,22			
			- županijske ceste	0,16			
- lokalne ceste	0,26						
- nekategorizirane ceste	0,32						
B. Željeznički promet	1.	Duljina pruge prema vrsti:		km	HŽ		
		- dvokolosječne	-				
		- jednokolosječne	1,12				
	2.	Udio pojedinih vrsta:		%			
		- dvokolosječne	-				
		- jednokolosječne	100				
3.	Gustoća željezničkih pruga		km/km ²				
	- dvokolosječne	-					
	- jednokolosječne	0,03					
C. Zračni promet	1.	Broj zračnih luka prema vrstama	1	broj	MPPI		
		Površina zračnih luka	-	km ²	PPŽ		
D. Pomorski promet	1.	Broj luka prema vrsti	-	broj	MPPI		

			2.	Površina kopnenog dijela luke	-	ha	
			3.	Luke nautičkog turizma prema broju vezova	-	broj	
		E. Riječni promet	1.	Broj riječnih luka prema veličini i rijeci	-	broj	MPPI
			2.	Klasa i duljina plovnih putova	-	klasa, km	
		F. Elektroničke komunikacije	1.	Broj postojećih baznih stanica na 100 stanovnika	0,03	broj/10 Ost	HAKOM
3.2.	ENERGETSKA INFRASTRUKTURA	A. Opskrba električnom energijom	1.	Duljina elektroopkrbnih vodova prema vrstama: - visokonaponski - srednjenaponski - niskonaponski	Uk. 71,60 - 34,60 37,00	km	HEP
			2.	Udio elektroopkrbnih vodova prema vrsti: - visokonaponski - srednje naponski - niskonaponski	- 48,32 51,68	%	
		B. Opskrba plinom	1.	Duljina plinovoda po vrstama: - magistralni plinovod - lokalni plinovod	Uk. 55 8,00 47,00	km	HEP Plin Plinacro Montcog im - plinara
			2.	Udio prema vrsti plinovoda: - magistralni plinovod - lokalni plinovod	14,55 85,45	%	
		C. Opskrba naftom	1.	Duljina naftovoda	-	km	JANAF, INA
3.3.	OPSKRBA VODOM I ODVODNJA OTPADNIH VODA	A. Opskrba pitkom i tehnološkom vodom	1.	Duljina javne vodoopkrbne mreže	38,75	km	TEKIJA d.o.o.
			2.	Potrošnja pitke vode* - domaćinstvo - gospodarstvo	2020.g. 67.096,00 2.861,00	m ³	
		B. Pročišćavanje otpadnih voda	1.	Duljina kanalizacijske mreže*	38.491,59	km	TEKIJA d.o.o.
			2.	Uređaji za pročišćavanje otpadnih voda – broj i kapacitet	3 650/400	Broj, ES	
3.4.	GOSPODARENJE OTPADOM	Odlagališta otpada	1.	Broj i površina odlagališta prema vrstama - Aktivna odlagališta	-	broj, ha	AZO PPUO/G
			2.	Sanacija neuređenih odlagališta (broj, površina) sanirano sanacija u tijeku sanacija u pripremi	-	broj	
4.	KORIŠTENJE I ZAŠTITA ZNAČAJNIH PROSTORA						
4.1.	KORIŠTENJE PRIRODNIH RESURSA	A. Poljoprivreda	1.	Ukupna površina poljoprivrednog zemljišta	3.214,51	ha	PPUO Jakšić
			2.	Udio poljoprivrednog zemljišta	73,99	%	
			3.	Površina poljoprivrednog zemljišta po stanovniku	0,79	ha/stanovniku	

		B. Šumarstvo	1.	Ukupna površina šumskog zemljišta	339,16 ha		
			2.	Udio šumskog zemljišta	7,8 %		
			3.	Površina šumskog zemljišta po stanovniku	0,08 ha/stanovniku		
		C. Vode	1.	Površine površinskih voda po vrstama	155,58 ha		
			1.a.	vodotoci	52,80		
			1.b.	Akumulacije/retencije/ribnjaci retencije	102,78 ha		
			2.	Udio površina površinskih voda u odnosu na površinu županije	0,58 %		
			3.	Duljina vodotoka	km		
		D. Morska obala	1.	Morska obala - dužina obalne crte	-		
		E. Mineralne sirovine	1.	Broj i površina eksploatacijskih polja po vrstama mineralnih sirovina	-		
4.2.	ZAŠTIĆENE PRIRODNE VRIJEDNOSTI	Zaštićena područja prirode	1.	Broj i površina zaštićenih područja	-		MGOR, ZZOP
			2.	Područja ekološke mreže, prema vrsti ukupno	-		
4.3.	KULTURNA DOBRA	Struktura registriranih kulturnih dobara	1.	Broj zaštićenih kulturnih dobara ukupno	3	broj	MK
			1.a.	graditeljska baština	0	broj	
			1.b.	arheološka baština	3	broj	
			1.c.	memorijalna baština	0	broj	
			2.	Broj preventivno zaštićenih kulturnih dobara ukupno	1	broj	
			2.a.	graditeljska baština	0	broj	
			2.b.	arheološka baština	1	broj	
			2.c.	memorijalna baština	0	broj	
			3.	Broj obnovljenih kulturnih dobara ukupno	0	broj	
			3.a.	graditeljska baština	0	broj	
			3.b.	arheološka baština	0	broj	
			3.c.	memorijalna baština	0	broj	
			4.	Broj ugroženih kulturnih dobara	4	broj	

				ukupno			
			4.a.	graditeljska baština	0		broj
			4.b.	arheološka baština	4		broj
			4.c.	memorijalna baština	0		broj
			5.	Broj kulturnih dobara kod kojih je obnova u tijeku ukupno	0		
			5.a.	graditeljska baština	0		
			5.b.	arheološka baština	0		
			5.c.	memorijalna baština	0		
	PODRUČJA POSEBNIH KARAKTERISTIKA*	Područja potencijalnih prirodnih i drugih nesreća		Opisno u tekstualnom dijelu Izješća			
5.	DOKUMENTI PROSTORNOG UREĐENJA						
5.1.	POKRIVENOST PROSTORNIM PLANOVIMA	Pokrivenost PP prema razini planova i izvješća	1.	Broj donesenih PP na snazi - PPP-SŽ - PPUG - UPU	1 1 + usklađenje 1		broj ZPU, JLS
			2.	Broj donesenih izmjena i dopuna PP na snazi - PPP-SŽ - PPUO/G - UPU	3 2 0		broj
			3.	Broj PP u izradi (uključivo ID): - PPP-SŽ - PPUO/G	1 -		broj
5.2.	PROVEDBA PROSTORNIH PLANOVA		1.	Broj izdanih pojedinačnih akata prostornog uređenja po vrstama***			broj UO za gospodarstvo i graditeljstvo
5.3.	URBANA PREOBRAZBA		1.	Broj PP ili pojedinačnih zahvata	-		broj ZPU
			2.	Površina	-		ha
5.4.	URBANA SANACIJA		1.	Broj izdanih rješenja o ozakonjenju	-		broj UO za prostorno uređenje AZONIZ ZPU

* Opisano u tekstualnom dijelu ovog Izješća kroz promatrano razdoblje

** Upravni odjela za gospodarstvo i graditeljstvo Požeško - slavonske županije ne prati izdavanje akata prema gradovima i općinama kojima se akti izdaju već ukupan broj izdanih akata na području Županije.

- nema pojave ili podaci nisu dostupni

Izvori: navedeni u Tablici 39.

Obrada podataka: Zavod za prostorno uređenje P-SŽ, 2022.

III. ANALIZA IZRADE I PROVEDBE PROSTORNIH PLANOVA I DRUGIH DOKUMENATA

III.1. Izrada prostornih planova

Učinkovitost prostornog planiranja na nivou grada/općine osiguravaju predstavnička i izvršna tijela jedinica lokalne samouprave donošenjem dokumenata prostornog uređenja i drugih dokumenata temeljem posebnih propisa koji utječu na gospodarenje prostorom.

Od prihvaćanja prethodnog Izješća o stanju u prostoru Općine Jakšić do početka izrade ovog Izješća, došlo je do promjene u zakonskoj regulativi u području prostornog uređenja. Novim Zakonom o prostornom uređenju („Narodne novine“, broj 153/13, 65/17, 65/17, 39/19 i 98/19 – u daljnjem tekstu Zakon) uvedene su značajnije novine u smislu razina donošenja prostornih planova, sadržaja, standarda, te postupka izrade i donošenja, a prestao je važiti Zakon o prostornom uređenju i gradnji („Narodne novine“, broj 76/07, 38/09, 55/11, 90/11, 50/12 i 55/12). Od svih navedenih novina najznačajnija da će se izrada prostornih planova na svim razinama vršiti sukladno novim pravilnicima kojima će se odrediti standard izrade elaborata i elektronički standard prostornih planova, čime je novi, trenutno važeći Zakon u odnosu na prethodno važeći propisao izradu prostornih planova najnovije generacije.

Trenutno važećim Zakonom određena je izrada Strategije prostornog razvoja Republike Hrvatske koja je temeljni državni dokument za usmjerenje razvoja u prostoru i ima svrhu ostvarivanja ciljeva prostornog uređenja, kojom se određuju dugoročne zadaće prostornog razvoja, strateška usmjerenja razvoja djelatnosti u prostoru i polazišta za koordinaciju njihovih razvojnih mjera u prostoru. Za izradu Strategije prostornog razvoja Republike Hrvatske odgovorno je Ministarstvo graditeljstva i prostornoga uređenja, stručni izrađivač je Hrvatski zavod za prostorni razvoj, a Hrvatski sabor ju je donio na sjednici 13. listopada 2017. Objavljena je u službenom glasilu 31. listopada 2017. godine („Narodne novine“, broj 106/17).

Sukladno Zakonu određena je izrada prostornih planova državne, područne (regionalne) i lokalne razine, i to:

- državne razine - Državni plan prostornog razvoja, prostorni plan ZERP-a, Prostorni plan epikontinentalnog pojasa Republike Hrvatske, prostorni plan nacionalnog parka, prostorni plan parka prirode i drugi prostorni planovi područja posebnih obilježja čija je obveza donošenja propisana Državnim planom prostornog razvoja i urbanistički plan uređenja izdvojenog građevinskog područja izvan naselja za gospodarsku i/ili javnu namjenu državnog značaja.
- područne (regionalne) – prostorni plan županije, Prostorni plan Grada Zagreba i urbanistički plan uređenja izdvojenog građevinskog područja izvan naselja za gospodarsku i/ili javnu namjenu županijskog značaja
- lokalne razine – prostorni planovi uređenja grada, odnosno općine, generalni urbanistički plan, urbanistički plan uređenja koji nisu državne i područne (regionalne) razine.

Strategija prostornog razvoja Republike Hrvatske („Narodne novine“, broj 106/17) i Prostorni plan županije Požeško-slavonske („Požeško-slavonski službeni glasnik, br. 5/02 i 5A/02, 4/11, 4/15, 5/19) daju smjernice i okvir za izradu Prostornog plana uređenja Općine Jakšić.

Temeljem Zakona:

- prostorni plan mora biti u skladu sa trenutno važećim Zakonom i propisima donesenim na temelju tog Zakona.
- prostorni plan niže razine mora biti usklađen s prostornim planom više razine
- prostorni plan užeg područja mora biti usklađen s prostornim planom šireg područja iste razine
- prostorni planovi iste razine moraju biti međusobno usklađeni.

III.1.1. Prostorni planovi izrađeni za područje Općine Jakšić

PPP-SŽ Prostorni plan županije
 PPUO/G Prostorni plan uređenja općine/grada
 UPU Urbanistički plan uređenja

A) PROSTORNI PLANOWI NA SNAZI

- **Prostorni planovi područne (regionalne) razine**

Tablica 40.

Prostorni planovi područne (regionalne) razine			
Naziv plana	Datum donošenja plana	Naziv glasnika	Površina ha
POŽEŠKO-SLAVONSKA ŽUPANIJA			
PPP-SŽ	05.07.2002.	Požeško-slavonski sl. glasnik, br. 5/02 i 5A/02	181.524
PPP-SŽ - I. ID	01.07.2011.	Požeško-slavonski sl. glasnik, br. 4/11	
PPP-SŽ – Ciljane ID	26.05.2015.	Požeško-slavonski sl. glasnik, br. 4/15	
PPP-SŽ - III. ID	26.07.2019.	Požeško-slavonski sl. glasnik, br. 5/19	
		Požeško-slavonski sl. glasnik, br. 6/19 – pročišćeni tekst	

Izvor: ISPU, Dokumentacija Zavoda za prostorno uređenje P-SŽ

Obrada: Zavod za prostorno uređenje P-SŽ, 2021.

- **Prostorni planovi lokalne razine**

Tablica 41.

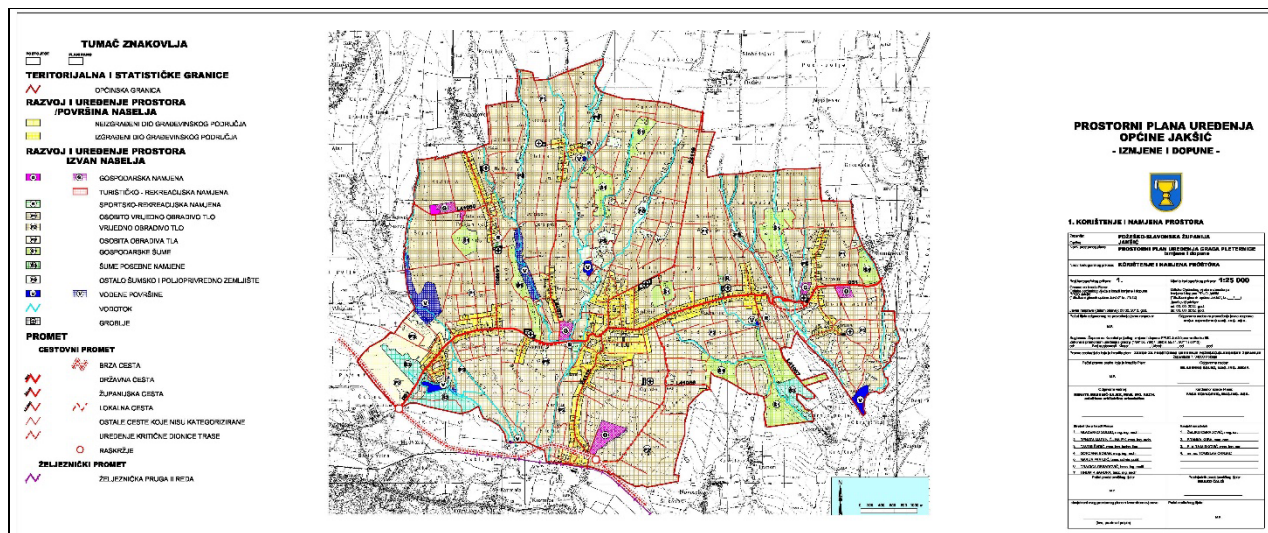
Prostorni planovi lokalne razine			
Naziv plana	Datum donošenja plana	Naziv glasnika	Površina ha
OPĆINA JAKŠIĆ			
PPUO Jakšić	26.06.2008	Sl. glasnik Općine Jakšić br. 48/08	4.345
PPUO Jakšić - I. ID	22.07.2013	Sl. glasnik Općine Jakšić br. 79/13	
PPUO Jakšić - USKLAĐENJE	09.07.2015	Sl. glasnik Općine Jakšić br. 95/15 (usklađenje)	
UPU gospodarske zone Jakšić	14.7.2010	Sl. glasnik Općine Jakšić br. 59/10.	16,92

Izvor: PPUO/G, ISPU, Dokumentacija Zavoda za prostorno uređenje P-SŽ

Obrada: Zavoda za prostorno uređenje P-SŽ, 2022.

Prostorni plan uređenja Općine Jakšić

Prostorni plan uređenja Općine Jakšić donesen je 2008. godine („Službeni glasnik Općine Jakšić“, br. 48/08), izmjene i dopune 2013., a 2015. godine usklađenje sa Zakonom, (Službeni glasnik“ Općine Jakšić, br. 79/13 i 95/15 - usklađenje).



Slika 21.: IZVOD IZ PPUO JAKŠIĆ - Kartografski prikaz 1. "KORIŠTENJE I NAMJENA PROSTORA", Izmjene i dopune PPUO Jakšić u mjerilu 1:25.000.

Izvor: PPUO Jakšić, Dokumentacija Zavoda za prostorno uređenje P-SŽ
Obrada: Zavoda za prostorno uređenje P-SŽ, 2022.

Urbanistički plan uređenja gospodarske zone Jakšić

Urbanistički plan uređenja gospodarske zone Jakšić donesen je 14. srpnja 2010. godine („Službeni glasnik Općine Jakšić“, br. 59/10).



Slika 22 : IZVOD IZ UPU-a GOSPODARSKE ZONE JAKŠIĆ - Kartografski prikaz 1. "KORIŠTENJE I NAMJENA POVRŠINA", u mjerilu 1:25.000.

Izvor: UPU gospodarske zone Jakšić, Dokumentacija Zavoda za prostorno uređenje P-SŽ
Obrada: Zavoda za prostorno uređenje P-SŽ, 2022.

III.1.2. Prostorni planovi u izradi za područje Općine Jakšić

- Prostorni planovi područne (regionalne) razine

Tablica 42.

PROSTORNI PLAN POŽEŠKO-SLAVONSKA ŽUPANIJE (Požeško-slavonski sl. glasnik br. 5/02 i 5A/02, 4/11, 4/15, 5/19) IV. Izmjene i dopune	
Izrađivač:	Zavod za prostorno uređenje Požeško-slavonske županije
Obuhvat:	181.524 ha
Početak izrade:	11.03.2021. - Datum objave Odluke o izradi – Požeško-slavonski službeni glasnik, br. 2/21
Strateška procjena utjecaja na okoliš:	Mišljenje Uprave za procjenu utjecaja na okoliš i održivo gospodarenje otpada Ministarstva gospodarstva i održivog razvoja o potrebi provedbe postupka strateške procjene utjecaja na okoliš za IV. Izmjene i dopune PPP-SŽ
Javna rasprava:	-
Prikupljanje mišljenja i suglasnosti:	-
Planirani rok za donošenje:	-

Izvor: Odluka o izradi IV. Izmjena i dopuna PPP-SŽ i ostala dokumentacija Zavoda za prostorno uređenje P-SŽ, 2021. g.
 Obrada: Zavoda za prostorno uređenje P-SŽ, 2021. g.

III.1.3. Prostorni planovi obvezni za izradu za područje Općine Jakšić

Sukladno starom Zakonu o prostornom uređenju i gradnji („Narodne novine”, broj 76/07, 38/09, 55/11, 90/11, 50/12, 80/13 - ZPUG) te potrebama prostornog uređenja Općine Jakšić, temeljnim PPUO Jakšić iz 2008. godine te Izmjenama i dopunama PPUO Jakšić iz 2013. godine („Službeni glasnik Općine Jakšić“, br. 79/13) utvrđena je obveza izrade prostornih planova, i to na sljedeći način:

- **provedbeni dokumenti prostornog uređenja (UPU/DPU) prema ZPUG-u -**
 - UPU gospodarske zone "Jakšić",
 - UPU gospodarske zone "Cerovac I",
 - UPU gospodarske zone "Cerovac II",
 - UPU gospodarske zone "Kamenjača",
 - UPU gospodarske zone "Mađarija"
 - UPU dijela naselja "Jakšić I",
 - UPU dijela naselja "Jakšić II",
 - UPU dijela naselja Radnovac.
- **provedbeni dokumenti prostornog uređenja (UPU/DPU) čija se izrada propisuje prostornim planom uređenja općine –**
 - u obuhvatu PPUO Jakšić nije određen niti jedan provedbeni plan koji nije istovremeno definiran obvezom iz ZPUG-a

Obveza izrade provedbenih dokumenata prostornog uređenja (UPU/DPU) prema ZPUG-u, kao što je već navedeno, proizlazi iz zakonske odredbe koja definira obvezu izrade urbanističkih ili detaljnih planova uređenja za svako neizgrađeno i neuređeno građevinsko područje veće od 5.000 m².

Stupanjem na snagu novog Zakona za prostorno uređenje („Narodne novine”, br. 153/13, 65/17, 114/18, 39/19, 98/19), 01. siječnja 2014. godine, prestao je važiti Zakon o prostornom uređenju i gradnji („Narodne novine”, broj 76/07, 38/09, 55/11, 90/11, 50/12, 80/13 - ZPUG) u dijelu koji se odnosi na prostorno uređenje, a time i zakonska obveza izrade provedbenih dokumenata prostornog uređenja (UPU/DPU) koja definira obvezu izrade urbanističkih ili detaljnih planova uređenja za svako neizgrađeno i neuređeno građevinsko područje veće od 5.000 m².

UPU gospodarske zone "Jakšić" izrađen je, usvojen te se nalazi u primjeni od 2010. godine (Službeni glasnik Općine Jakšić“, br. 59/10).

Do donošenja navedenih UPU-a, izgradnja i rekonstrukcija u okviru njihovih obuhvata je dozvoljena u slučajevima i pod uvjetima određenim važećim zakonom o prostornom uređenju te sukladno Odredbama važećeg PPUO Jakšića.

III.2. PROVEDBA PROSTORNIH PLANOVA

III.2.1. Izdavanje akata za provedbu prostornih planova

Provedba prostornih planova sastavni je dio prostornog planiranja i slijedi nakon izrade i donošenja prostornog plana. Svaki zahvat u prostoru provodi se sukladno prostornom planu, odnosno u skladu s aktom za provedbu prostornog plana i posebnim propisima. Prostorni plan provodi se izdavanjem lokacijske dozvole, dozvole za promjenu namjene i uporabu građevine, rješenja o utvrđivanju građevne čestice, potvrde parcelacijskog elaborata te građevinske dozvole na temelju posebnog zakona.

Akte za provedbu prostornih planova na području Općine Jakšić izdaje Upravni odjel za gospodarstvo i graditeljstvo Požeško - slavonske županije, te Ministarstvo prostornoga uređenja, graditeljstva i državne imovine ako je određeno posebnim propisom.

Upravni odjela za gospodarstvo i graditeljstvo Požeško - slavonske županije (dopis: Klasa: 351-01/21-02/1, Urbroj: 2177/1-03/1-21-2 od 05.11.2021.) *ne prati izdavanje akata prema gradovima i općinama na kojima se akti izdaju već ukupan broj izdanih akata na području Županije. U razdoblju 2017.-2021. godine (za 2021. godina podaci su prvih deset mjeseci) uz nadležni Upravni odjel, rješenja o izvedenom stanju izdavala je i Agencija za ozakonjenje nezakonito izgrađenih zgrada (za 2017. do sredine 2019. godine)*

Svakako treba istaknuti činjenicu da se predmeti vezani za izdavanje navedenih dozvola rješavaju u rokovima sukladno Zakonu o prostornom uređenju i Zakona o gradnji, Zakonu o općem upravnom postupku, te u skladu s prostornim planovima i svim važećim posebnim zakonima i propisima. Složenost obavljanja predmetnih poslova proizlazi osobito i iz velikog broja zakona i propisa koji se odnose i primjenjuju u postupcima (svi zakoni iz područja prostornog uređenja i gradnje, zaštite okoliša i prirode, zaštite zraka, zakon o otpadu, i sl.), te svi pripadajući pravilnici, tehnički propisi, uredbe, norme i dr.

III.2.2. Postupanje s nezakonitom gradnjom

Nezakonita gradnja definira se kao gradnja bez ishođenja propisane pravno-tehničke dokumentacije. Radi se o pojavi koja obilježava kako državni, tako i prostor Požeško-slavonske županije u proteklih pedesetak i više godina, a rezultat je pretežno gospodarskih i socijalnih te upravno-pravnih uzroka koji se kreću u širokom rasponu od onih na pojedinačnoj do onih na društvenoj razini. Između ostalog, to su preferiranje individualnog stanovanja i vlasništva uglavnom izgradnjom kuća osobnim radom, u više faza i uz nepoštivanje propisa bilo zbog nedostatnih financijskih sredstava ili nerazvijene svijesti o potrebi poštivanja propisa, izvođenje nezakonitih rekonstrukcija radi poboljšanja uvjeta stanovanja ponajprije u izgrađenim dijelovima građevinskih područja, utjecaj značajne migracije kao posljedica izbjeglištva usred ratnih djelovanja tijekom obrambenog domovinskog rata i dr.

Zakon o postupanju s nezakonito izgrađenim zgradama ("Narodne novine" 86/12., 143/13., 65/17.), te Uredba o naknadi za zadržavanje nezakonito izgrađene zgrade u prostoru, doneseni tijekom kolovoza 2012. godine sa izmjenama i dopunama 2013. i 2017. godine, obilježili su ovo razdoblje.

Požeško-slavonska županija, sukladno Zakonu o postupanju s nezakonito izgrađenim zgradama, do 30. lipnja 2013. godine zaprimila je oko 16.000 zahtjeva za ozakonjenje nezakonito izgrađenih zgrada, a ponovo danom mogućnošću prijava svih koji nisu to činili do 2013. u tijeku 2017. i 2018. godine zaprimljeno je 1.050 zahtjeva. Velik dio zaprimljenih zahtjeva je bio bez potrebne projektne dokumentacije tako da se tijekom sljedećih godina rješavaju zahtjevi prema dostavljenoj dokumentaciji, a istovremeno je i sve više donesenih rješenja o odustajanju od podnesenih zahtjeva ili o odbijanju jer tražena dokumentacija nije dostavljena u rokovima. U postupku rješavanja je još oko 3.500 zahtjeva koji su s potrebnom dokumentacijom ili su traženi od podnositelja zaključci u kojima je tražena dopuna zahtjeva.

III.2.3. Urbana preobrazba

Urbana preobrazba definirana je u Zakonu o prostornom uređenju kao skup planskih mjera i uvjeta kojima se bitno mijenjaju obilježja izgrađenog dijela građevinskog područja promjenom urbane mreže javnih površina, namjene i oblikovanja građevina i/ili rasporeda, oblika i veličine građevnih čestica.

PPUG-om Jakšić **nisu** posebno planirane mjere i uvjeti za urbanu preobrazbu.

III.2.4. Urbana sanacija

Urbana sanacija definirana je Zakonom o prostornom uređenju kao skup planskih mjera i uvjeta kojima se poboljšava karakter izgrađenih područja unutar i izvan granica građevinskog područja devastiranih nezakonitim građenjem i na drugi način.

PPUG-om Jakšić **nisu** definirane planske mjere i uvjeti za urbanu sanaciju.

III.3. PROVEDBA DRUGIH DOKUMENATA KOJI UTJEČU NA PROSTOR

U proteklom razdoblju izrađeni su strateški, razvojni i programski dokumenti od važnosti za Požeško-slavonsku županiju i Općinu Jakšić od kojih navodimo one od važnosti za prostorni i održivi razvoj:

Naziv dokumenta:

- Strategija razvoja Općine Jakšić za razdoblje od 2015.-2020., kolovoz 2016.godine („Službeni glasnik Općine Jakšić“, broj 103/16)
- Strateški plan razvoja poljoprivrede Općine Jakšić 2018.-2022., rujan 2018. godine („Službeni glasnik Općine Jakšić“, broj 121/18)
- Plan razvoja Općine Jakšić za razdoblje 2021.-2027. godine („Službeni glasnik Općine Jakšić“, broj 6/21)
- Županijska razvojna strategija Požeško-slavonske županije za razdoblje do kraja 2020. („Požeško-slavonski službeni glasnik“, br. 7/18)
- Master plan turizma Požeško-slavonske županije i Brodsko-posavske županije
- Strategija razvoja ljudskih potencijala Požeško-slavonske županije 2016.-2020. godine (ožujak 2016.)
- Akcijski plan energetske učinkovitosti Požeško-slavonske županije za razdoblje 2016.-2018. godine („Požeško-slavonski službeni glasnik“, br. 5/16)
- Program zaštite zraka, ozonskog sloja, ublažavanje klimatskih promjena i prilagodbe klimatskim promjena za područje Požeško-slavonske županije („Požeško-slavonski službeni glasnik“, br. 7/16)
- Operativni plan razvoja cikloturizma Požeško-slavonske županije (listopad, 2017.)
- Osnove navodnjavanja na području Požeško-slavonske županije („Hidroprojekt – Ing“ projektiranje d.o.o. Zagreb - Draškovićeve 35/I, pod brojem projekta 796/2005. i „Hidroing“ d.o.o. za projektiranje i inženjering d.o.o. Osijek – Trg J. Križanića 3, pod brojem projekta I-743/05. od listopada 2005. godine) te idejni projekti sustava navodnjavanja:
 - SN Orjlava Londža 1930 ha, Institut IGH, Zavod za hidrotehničko projektiranje, Zagreb - studeni 2009.
- Plan gospodarenja otpadom Požeško-slavonske županije 2007.-2015. godine u studenom 2007. godine. (Požeško-slavonski službeni glasnik, br. 18/07 i 7/11)
- Rudarsko – geološka studija „Studija potencijala i osnove gospodarenja mineralnim sirovinama na području Požeško-slavonske županije“ (Hrvatski geološki institut, Zavod za mineralne sirovine, kolovoz 2009. godine.)
- Studija razvitka vodoopskrbe na području Požeško-slavonske županije („Hidroprojekt- ing“.d.o.o. Zagreb, Draškovićeve 35/I, lipanj 2008. godine)
- Studija zaštite voda Požeško-slavonske županije („Hidroprojekt – Ing“ d.o.o. Zagreb - Draškovićeve 35/I, pod brojem projekta 25/2005.)

III.4. PROVOĐENJE ZAKLJUČAKA, SMJERNICA, PRIJEDLOGA ZA UNAPRJEĐENJE, PREPORUKA, AKTIVNOSTI ODNOSNO MJERA IZ PRETHODNOG IZVJEŠĆA O STANJU U PROSTORU OPĆINE JAKŠIĆ

Za područje Općine Jakšić posljednji donijeti dokumenti praćenja stanja u prostoru su Izješće o stanju u prostoru i Program mjera za unapređenje stanja u prostoru Općine Jakšić za razdoblje 2007-2010. godina („Službeni glasnik Općine Jakšić“, br. 42/07).

U skladu s člankom 11. Zakona o prostornom uređenju („Narodne novine“, br. 30/94, 68/98, 61/00, 32/02 i 100/04), Općinsko vijeće Općine Jakšić, na temelju Izješća o stanju u prostoru, donosi Program mjera za unapređenje stanja u prostoru na području Općine Jakšić za četverogodišnje razdoblje 2007. - 2010. godina (u daljnjem tekstu: Program mjera).

Program mjera određuje potrebu izrade novih planova, odnosno izmjena i dopuna postojećih dokumenata prostornog uređenja, potrebu pribavljanja podataka i stručnih podloga za njihovu izradu, te druge mjere od značaja za izradu i donošenje tih dokumenata.

Također, Programom mjera utvrđuje se potreba uređenja zemljišta, razina uređenja zemljišta, te izvori financiranja i planirani rokovi uređenja. Uređenje građevinskog zemljišta obuhvaća pripremu zemljišta za izgradnju (izrada prostornih planova, rješavanje imovinsko-pravnih odnosa i drugo), te izgradnju objekata i uređaja komunalne infrastrukture, zdravstvenih objekata, odgojnih i obrazovnih i drugih infrastrukturnih objekata.

III.4.1. Izrada i donošenje novih prostornih planova te njihovih izmjena i dopuna

Programom mjera utvrđena je potreba izrade Prostornog plana uređenja Općine Jakšić te urbanističkih i detaljnih planova uređenja s granicama obuhvata koje se određuju na kartografskom prikazu PPUO Jakšić, i to:

- DPU «Centra» Jakšić. Planom bi trebao biti obuhvaćen prostor središta Jakšića unutar kojeg se nalazi, osim obiteljskih stambenih zgrada i većina javnih i značajnih sadržaja (Župna crkva sv. Barbare, župni stan, zgrada stare škole, osnovna škola, i dr..),
- Detaljni plan uređenja (DPU) gospodarske zone "Jakšić",
- Detaljni plan uređenja (DPU) gospodarska zona „Kamenjače“,
- Detaljni plan uređenja (DPU) gospodarske zone „Eminovci“,
- Detaljni plan uređenja (DPU) gospodarske zone „Cerovac I“
- Detaljni plan uređenja (DPU) gospodarske zone "Cerovac II".

Osnovni Prostorni plan uređenja Općine Jakšić donesen je 26. lipnja 2008. godine („Službeni glasnik Općine Jakšić“, broj 48/08). Analizom područja Općine Jakšić i sagledavanjem prostornih mogućnosti i razvojnih potreba ocijenjeno je da je, od Programa mjera, u pojedinim segmentima bilo potrebno korigirati važeći Plan ("Službeni glasnik Općine Jakšić", br. 79/13) te ga uskladiti s u međuvremenu donesenom zakonskom regulativom, ("Službeni glasnik Općine Jakšić", br. 95/15 – usklađenje sa Zakonom) kao i usvojenim razvojnim projektima kako ne bi predstavljao ograničenje u razvoju Općine Jakšić.

Tako su, cjelovitim Izmjenama i dopunama Plana, obuhvaćene su sve novonastale okolnosti i potrebe koje su se pojavile u petogodišnjem vremenskom razdoblju od početka primjene Plana kao što su usklađenje s u međuvremenu donesenom novom zakonskom regulativom, ponovna valorizacija koridora infrastrukturnih objekata (ceste, plin, električna energija, telekomunikacija, vodno gospodarstvo itd.) od interesa za Općinu i Županiju, prijedloga zaštićene prirodne baštine, gospodarenje otpadom i dr. Sukladno Odluci o izradi Izmjena i dopuna Prostornog plana uređenja Općine Jakšić ("Službeni glasnik Općine Jakšić", broj 71/12), razlozi za izradu Izmjena i dopuna PPUO Jakšića iz 2013. godine, su bili:

1. usklađenje s odredbama Zakona o prostornom uređenju i gradnji i drugih Zakona i propisa,
2. usklađivanja sa Prostornim planom Požeško-slavonske županije,
3. ucrtavanje u Plan PUO nerazvrstanih cesta na području Općine Jakšić radi mogućnosti korištenja sredstava iz IPARD programa za njihovo uređenje, rekonstrukciju i izgradnju,
4. unošenje korekcija/izmjena granica građevinskih područja,
5. redefiniranje obveze izrade prostornih planova (UPU/DPU),
6. korekcija uvjeta gradnje i uređenja prostora unutar i izvan građevinskog područja,
7. određivanje uvjeta i zona za izgradnju obnovljivih izvora energije.

Obzirom da je u međuvremenu donijet novi Zakona o prostornom uređenju (NN br. 153/13) kojim je uvedena detaljnija kategorizacija građevinskog područja te utvrđena obveza dopune PPUO/G-a, a u smislu određivanja neuređenih dijelove građevinskih područja i izgrađenih dijelove građevinskih područja planiranih za urbanu preobrazbu u skladu s navedenim Zakonom, Odlukom o izradi usklađenja Prostornog plana uređenja Općine Jakšić sa Zakonom o prostornom uređenju („Službeni glasnik Općine Jakšić, br. 92/15) omogućen je postupak usklađenja PPUO Jakšić s navedenim Zakonom, kroz analizu građevinskih područja određenih važećim Planom.

Kao što je navedeno u Poglavlju III.1.3. Prostorni planovi obvezni za izradu za područje Općine Jakšić ovog Izvješća, PPUO-om Jakšića i njegovim Izmjenama i dopunama, utvrđena je obveza izrade osam (8) urbanističkih planova uređenja, i to:

- UPU gospodarske zone "Jakšić",
- UPU gospodarske zone "Cerovac I",
- UPU gospodarske zone "Cerovac II",
- UPU gospodarske zone "Kamenjača",
- UPU gospodarske zone "Mađarija"
- UPU dijela naselja "Jakšić I",
- UPU dijela naselja "Jakšić II",
- UPU dijela naselja Radnovac.

UPU gospodarske zone "Jakšić" izrađen je i usvojen te se nalazi u primjeni od srpnja 2010. godine (Službeni glasnik Općine Jakšić, br. 59/10).

Stupanjem na snagu novog Zakona za prostorno uređenje („Narodne novine”, br. 153/13, 65/17, 114/18, 39/19, 98/19), 01. siječnja 2014. godine, prestao je važiti Zakon o prostornom uređenju i gradnji („Narodne novine”, broj 76/07, 38/09, 55/11, 90/11, 50/12, 80/13 - ZPUG) u dijelu koji se odnosi na prostorno uređenje, a time i zakonska obveza izrade provedbenih dokumenata prostornog uređenja (UPU/DPU) koja definira obvezu izrade urbanističkih ili detaljnih planova uređenja za svako neizgrađeno i neuređeno građevinsko područje veće od 5.000 m².

Također, u skladu sa Zakonom o prostornom uređenju i gradnji iz 2007., postojala je kategorija detaljnih planova uređenja koja u trenutno važećem Zakonu više ne postoji, a njegovu ulogu su preuzeli urbanistički planovi uređenja te se stoga pokazala potreba za usklađenjem PPUO Jakšića s navedenim Zakonom, u smislu promjene statusa dosadašnjih planiranih detaljnih planova uređenja u urbanističke planove uređenja.

III.4.2. Izrada i donošenje ostalih planova, programa i strategija vezanih uz prostorno uređenje i zaštitu okoliša

Osim izrade prostornih planova predviđenih Zakonom o prostornom uređenju, za potrebe uređenja i obnove pojedinih prostora Općine Jakšić izrađeni su sljedeći planovi, programi i strategije:

- Strategija razvoja Općine Jakšić za razdoblje od 2015.-2020., kolovoz 2016.godine („Službeni glasnik Općine Jakšić“, broj 103/16)
- Strateški plan razvoja poljoprivrede Općine Jakšić 2018.-2022., rujan 2018. godine („Službeni glasnik Općine Jakšić“, broj 121/18)
- Plan razvoja Općine Jakšić za razdoblje 2021.-2027. godine („Službeni glasnik Općine Jakšić“, broj 6/21)
- Plan gospodarenja otpadom Požeško-slavonske županije 2017.-2022. godine u prosincu 2017. godine. (Izrađivač: EKO SAVJETNIK d.o.o., Slavonski Brod, pod oznakom dokumenta: RN/2017-05/PGO)
- Rudarsko – geološka studija „Studija potencijala i osnove gospodarenja mineralnim sirovinama na području Požeško-slavonske županije“ (izrađivač: Hrvatski geološki institut, Zavod za mineralne sirovine, Zagreb, kolovoz 2009. godine.)
- Studija razvitka vodoopskrbe na području Požeško-slavonske županije (izrađivač: „Hidroprojekt-ing“ d.o.o. Zagreb, Draškovićeve 35/I, lipanj 2008. godine).

III.4.3. Izgradnja građevina komunalne, društvene i ostale infrastrukture

Izgradnja nerazvrstanih cesta:

- U naselju Eminovci su asfaltirane sljedeće ulice:
 - Odvojak Kralja Tomislava (130 m – 2021.),
 - B.Josipa Jelačića (275 m- 2016.),
 - Zorana Grubera (280 m- 2019.),
 - S Radića i Zrinsko-Frankopanska (530 m -2020);
 - Livadska (210 m -2020.),
 - Odvojak Vukovarske (240 m- 2016.),
 - Ulica Ribnjak (275 m – 2012.),
- U naselju Jakšić asfaltirane su sljedeće ulice:
 - Odvojak Kolodvorske Stanica (130 m – 2019.),
 - Odvojak Kolodvorske Sračić (120 m -2018.),
 - Odvojak Vukovarske (120 m – 2019.),
 - K. Tomislava (250 m 2018.),
 - spoj B.J.Jelačića i Ulice hrvatskih branitelja (130 m – 2016.)
- Izgradnja nerazvrstane ceste NC-13 u Jakšiću (2018. godine iz mjere / ruralnog razvoja u duljini 3,75 km.

- U naselju Rajsavac :
 - Odvojak prema Ribnjaku (130 m- 2021.),
 - Odvojak prema groblju (210 m – 2017.)
- U naselju Radnovac:
 - odvojak prema domu (120 m -2015.)

Vodopskrba:

Sva naselja u Općini Jakšić imaju izgrađenu javnu vodopskrbu, a trenutno se izvode radovi na izgradnji zadnja dva naselja Cerovac i Granje.

Javna odvodnja:

Sva naselja u Općini Jakšić imaju izgrađenu javnu odvodnju, a trenutno se izvode radovi na izgradnji zadnja dva naselja Cerovac i Granje

Infrastruktura unutar gospodarske zone

Unutar Gospodarske zone Jakšić je izgrađeno: 1,3 km asfaltirane ceste, 1,3 km vodovoda i kanalizacije, te 750 metara plinske mreže.

U planu je dovršetak oko 0,4 km ceste, plina, vodovoda i kanalizacije i 2,05 km nogostupa i javne rasvjete.

Građevine društvene infrastrukture

Dječji vrtić u Jakšiću izgrađen je i pušten u rad 2016. godine. Kapacitet vrtića čine 3 vrtičke skupine i pregrađeno za 1 jasličku skupinu. Planira se dogradnja još tri jasličke skupine. Ishođena građevinska dozvola i prijavljeno na Mjeru 7 ruralnog razvoja.

Radi se dokumentacija za izgradnju Centar za starije osobe u Jakšiću, kapaciteta 70 ležajeva i ukupno 150 osoba u dnevnom boravku.

IV. PREPORUKE ZA UNAPRJEĐENJE ODRŽIVOG RAZVOJA U PROSTORU S PRIJEDLOM PRIORITYNIH AKTIVNOSTI

IV.1. Potrebe, mogućnosti i ograničenja daljnjeg održivog razvoja u prostoru Općine Jakšić obzirom na okolnosti, sektorska opterećenja i izazove

Kako bi se utvrdile kvalitativne pretpostavke društvenog i gospodarskog razvoja, zaštite okoliša i racionalnog korištenja prirodnih i povijesnih dobara, potrebno je ukazati na prednosti i mogućnosti, ali i ograničenja održivog razvoja u prostoru Općine Jakšić.

Demografska analiza pokazuje da je s obzirom na 2001. godine došlo do pada broja stanovnika za 10% u odnosu na 2011. godinu, a analiza prirodnog prirasta stanovništva, u razdoblju od 2016. do 2020. godine u Općini Jakšić ima negativan trend (prirodni prirast/pad -9), no ipak najmanji prirodni pad te najveći vitalni indeks (živorođeni na 100 umrlih) na području Požeško-slavonske županije. Unatoč blagom negativnom trend kretanja stanovništva za buduće demografske tokove moraju se predvidjeti mjere, kojima se planira demografska konsolidacija ruralnih područja, u cilju zadržavanja mlađeg, radno-aktivnog stanovništva u takvim područjima, kroz stvaranje uvjeta za bolje gospodarske, društvene i životne uvjete i zadržavanje mladog stanovništva u takvim područjima, a što je sadržano i u strateškim dokumentima na nivou Države, Županije i Općine.

Na prostoru Općine Jakšić dominira poljoprivredno zemljište, te će se u budućem gospodarskom razvoju Općina Jakšić bazirati na velikim površinama visokokvalitetnog poljoprivrednog zemljišta te na njima temeljnu prateću industriju za pravce budućeg gospodarskog razvoja. Postojeće poljoprivredne površine treba koristiti što ekonomičnije, sukladno modernim tržišnim kretanjima.

Evidentirano je da u prostornom planu ostaje neuređen dio planiranih gospodarskih zona, koje bi trebalo preispitati i privesti namjeni ili ih izmjenom Plana vratiti u poljoprivredno zemljište i pritom, pažljivim odabirom prostornih rješenja nastojati u najvećoj mogućoj mjeri zaštititi najkvalitetnije poljoprivredno zemljište od neobjektivne prenamjene. U obzir je uzeta i moguća korist od prenamjene, u slučaju kada se prenamjenom daleko više profitira u gospodarskom smislu te u kontekstu novih zapošljavanja, a time i zadržavanja ljudi na ovim prostorima. Na ovoj mjeri treba i nadalje ustrajati, te prostor planirati racionalno i usmjeravati gospodarski razvoj prema već formiranim i planski utvrđenim građevinskim područjima.

Razvojne se mogućnosti iskazuju i kroz aktiviranje prirodnih bogatstava, naslijeđenih znanja i iskustva, kulturnih i povijesnih vrijednosti u turističke svrhe. Razvojne mogućnosti, međutim, predstavlja i razvoj djelatnosti koje ne zahtijevaju prirodne resurse, već primarno primjenu novih i konkurentnijih znanja, vještina i tehnologija.

U budućem gospodarskom razvoju potrebno je gospodarsku strukturu nadopuniti proizvodnim djelatnostima (prerađivačka industrija) i ostalim djelatnostima koje nisu zastupljene ili su vrlo malo zastupljene. U oživljavanju gospodarstva potrebno je poticati malo i srednje poduzetništvo.

Također, treba naglasiti važnost racionalnog planiranja, uz očuvanje prirodnih resursa kojima obiluje ovaj prostor. Prostornim planom utvrđen je niz odredbi kojima se štiti prostor od prenamjene i kojima se ograničava širenje građevinskog područja na najvrijednije resurse, a to su, prije svega, kvalitetno poljoprivredno zemljište, šume, vode i zaštićene prirodne vrijednosti.

Može se utvrditi da se u prethodnom razdoblju prostor Općine pretežno racionalno koristio, odnosno većinom se smanjivalo građevinsko područje u odnosu na površinu koja je bila u prostornim planovima „stare generacije“ (Prostornim planovima bivših općina), tj. da se površina građevinskog područja samo iznimno povećavala, i to kompenzacijom smanjivanja građevinskog područja u dijelovima koji se kroz dugi vremenski period nisu priveli planiranoj namjeni, a niti trenutno nema takvih naznaka.

Također su utvrđene mjere zaštite i očuvanja prostora, prirodne vrijednosti i krajobrazne cjeline koje imaju potencijal da budu predložene za zaštitu temeljem zakona ili odredbi samih prostornih planova te je utvrđena prostorna distribucija tala po kvaliteti.

Zaštita prirode, krajobraza i graditeljske baštine valorizirati će se prema smjernicama nadležnih tijela i osoba.

Zaštita okoliša se prvenstveno odnosi na sprječavanje i/ili smanjenje negativnog utjecaja na okoliš. Potrebno je adekvatno, kvalitetno i održivo upravljati resursima na području Općine, kako bi se u najvećoj mogućoj mjeri očuvala prirodna i kulturna baština, odnosno štitile krajobrazne i kulturno - povijesne vrijednosti kroz održivi razvoj. Održivo upravljanje prirodnim resursima, krajobraznim vrijednostima i prirodnom baštinom moguće je kroz identifikaciju, valorizaciju i interpretaciju krajobraznih vrijednosti Općine. Krajobrazne vrijednosti potrebno je povezati sa sektorima turizma, poljoprivrede, kulture, sporta i rekreacije, odnosno sa svim gospodarskim granama. U tu svrhu važna je izrada krajobraznih studija koje će kroz evidentiranje i analizu postojećeg stanja na terenu pružiti moguća rješenja i smjernice za adekvatno upravljanje prirodnim i kulturnim krajobrazom. Takve studije potrebno je uključiti u prostorno planiranje i izradu ostalih prostorno – planskih, razvojnih dokumenata i projekata, gdje evidentirane krajobrazne vrijednosti zajedno sa smjernicama predstavljaju stručnu podlogu za prostorno plansku dokumentaciju koje su od velikog značaja.

IV.2. Ocjena potrebe izrade novih i/ili izmjena i dopuna postojećih prostornih planova na razini Općine Jakšić

Iz prethodne analize stanja u prostoru, u promatranom razdoblju od posljednjeg dokumenta praćenja stanja u prostoru, izrađena je jedna Izmjena i dopuna Prostornog plana uređenja Općine Jakšić (2013.) i njegovo usklađenje sa Zakonom (2015.) te Urbanistički plan uređenja gospodarske zone „Jakšić“ (2010.).

Ocjena potrebe izrade novih i izmjene i dopune postojećih prostornih planova na lokalnoj razini podložna je promjenama koje će proizaći iz:

- usklađivanja sa novim zakonskim propisima,
- usklađivanja s prostornim planovima više razine (prostorni planovi područne/regionalne/ i državne razine),
- usklađivanja s novim strategijama, planovima i programima,
- provođenja prostornih planova lokalne razine na osnovu pojedinačnih zahtjeva,
- potrebe korekcija/izmjene građevinskih područja naselja, kao i izdvojenih građevinskih područja izvan naselja,
- preispitivanja mogućnosti, analiza i osiguranja uvjeta za izgradnju novih izdvojenih građevinskih područja izvan naselja prema novonastalim potrebama,
- potreba preispitivanja, ažuriranja i korekcija infrastrukturnih i prometnih sustava,

- potrebe korekcija uvjeta gradnje i uređenja prostora u građevinskom području i izvan njega uz korekciju i ažuriranje Odredbi za provedbu,
- potrebe usklađivanja i ažuriranja novosti u stanju ekološke mreže – Natura 2000 i drugih elemenata koji se odnose na zaštitu okoliša i prirode te usklađivanje i ažuriranje stanja zaštite kulturnih dobara na području Grada prema aktualnom stanju i zahtjevima nadležnih službi,
- potrebe usklađenja sa zahtjevima javnopravnih tijela....

Ocjenjuje se, sukladno članku 43. stavku 6., kojim se navodi da – „Izdvojeno građevinsko područje izvan naselja za koje u roku od sedam godina od dana njegova određivanja nije donesen urbanistički plan uređenja ili do kojega nije izgrađena osnovna infrastruktura, prestaje biti građevinsko“ – potreba izrade izmjena i dopuna Prostornog plana uređenja Općine Jakšić radi redefiniranja obveza izrade urbanističkih planova uređenja.

IV.3. Preporuke mjera i aktivnosti za unapređenje prostornog razvoja

Kao rezultat naprijed provedene analize potreba, mogućnosti i ograničenja daljnjeg prostornog održivog razvoja u prostoru Općine Jakšić, proizlazi prijedlog aktivnosti za njegovo unapređenje u budućem razdoblju. Aktivnost na unapređenje prostornog i održivog razvoja u prostoru Općine Jakšić svakako je daljnja izrada prostorno planske dokumentacije u skladu s novim tehnologijama, informacijskim sustavom prostornog uređenja te uvezanosti nivoa e – modula koje će omogućiti. Kvalitetnom izradom prostornih planova na svim razinama, te njihovim dosljednim i pravodobnim provođenjem, osigurat će se osnovni uvjeti za održiv prostorni i gospodarski razvoj Općine Jakšić. Naglasak je na potrebama i mogućnostima gospodarskog razvoja zasnovanih na objektivnim i planskim potrebama koje su već rađene u službenim dokumentima Strategije razvoja Općine Jakšić 2015.-2020, Strateškom planu razvoja poljoprivrede Općine Jakšić 2018. – 2022. godine i Planu razvoja Općine Jakšić za razdoblje 2021.- 2027. godine. Osnovni strateški ciljevi razvoja Općine Jakšić, definirani u navedenim studijama nastali su kao rezultat vizije razvoja, analize stanja, ključnih problema i SWOT analize i obuhvaćaju najvažnije odrednice razvoja odnosno pravac u kojem će se Općina kretati. U skladu s time, za Općinu Jakšić definirana su 3 strateška cilja koja bi trebala osigurati daljnji razvoj Općine u budućnosti, a biti će postignuti uspješnom provedbom mjera i aktivnosti. Strateški ciljevi Općine Jakšić su:

1. Razvoj i poticanje konkurentnog poduzetništva i održivog gospodarstva
2. Modernizacija infrastrukture i održivo upravljanje prostorom i okolišem
3. Povećanje kvalitete života lokalnog stanovništva kroz kulturni i društveni razvoj.

Nadalje, prostorno planska rješenja treba temeljiti na imperativu racionalnog korištenja prostora, kojim će se prirodni i kulturni resursi Općine Jakšić očuvati od nenamjenskog korištenja, kao i svake druge devastacije i neplanske izgradnje.

Stoga, u nastavku se daje sažeti pregled aktivnosti koje će utjecati na postupak izrade i provedbe prostornih planova u sljedećem razdoblju, s ciljem unapređenja održivog razvoja u prostoru Općine Jakšić.

Aktivnosti su prikazane, prema tematskim skupinama:

1. **Građevinska područja** – Potrebno je nastaviti s racionalnim planiranjem građevinskih područja, uz tek iznimna proširenja, sukladno planovima višeg reda (Prostornog plana Požeško-slavonske županije) i Prostornog plana uređenja Općine Jakšić. I dalje treba težiti da se u slučaju potrebe proširenja granica mora prethodno ispitati mogućnost smanjenja postojećeg građevinskog

područja u dijelovima koji se kroz dugi vremenski period nisu priveli planiranoj namjeni, odnosno da se površina kompenzira. Ovo se odnosi kako na građevinska područja naselja, tako i na građevinska područja izdvojene namjene - gospodarske, ugostiteljsko-turističke i sportsko-rekreacijske namjene. Komunalnim opremanjem neizgrađenih dijelova naselja i ostalim mjerama treba sprječavati svako nepotrebno širenje naselja i težiti smanjenju na dimenzije primjerene potrebama. Kod planiranja novih, kao i kod uređenja postojećih stambenih naselja planirati društvenu i komunalnu infrastrukturu, uz očuvanje postojećih i planiranje novih zelenih površina inkorporiranih u urbanu strukturu naselja.

2. Infrastrukturni sustavi –

- Raditi na osuvremenjavanju postojećih prometnih koridora za koje postoji opravdani razlog, izgradnja novih kružnih tokova(centar naselja ...), i dr.
- Rješavati problematiku infrastrukture u mirovanju izgradnjom prihvatljivih parkirališnih mjesta,
- Pristupiti planiranju mreže biciklističkih prometnica duž postojećih državnih i županijskih cesta,
- Obnavljati i izgrađivati nove pješačke staze koje povezuju prigradska naselja sa središnjim naseljem (npr. -Požega- Eminovci_Jakšić, Jakšić- Vetovo, Jakšić- Kuzmica).
- Rekonstrukcija postojeće ulične rasvjete

3. **Obnovljivi izvori energije** – Poticati planiranje postrojenja za korištenje obnovljivih izvora energije u svojim prostornim planovima te realizaciju već postojećih odredbi i planiranih zona – osobito elektrana solarnih elektrana i solarnih toplinskih sustava.

4. Prema Pravilniku o postupanju s viškom iskopa koji predstavlja mineralnu sirovinu kod izvođenja građevinskih radova, jedinica područne (regionalne) samouprave, odnosno jedinice lokalne samouprave su dužne odrediti lokacije za odlaganje viška iskopa, koje mogu biti privremenog karaktera. Stoga se na nivou prostornog plana, a na JLS će se **odrediti lokacija prema potrebi**. Potrebno je aktivno provoditi mjere sanacije divljih odlagališta i druge mjere utvrđene Planom gospodarenja otpadom Požeško-slavonske županije.

5. **Prirodna i kulturna baština** – U sustavu prostornog planiranja treba i nadalje prepoznavati područja koja zaslužuju poseban odnos, brigu i zaštitu u cilju očuvanja prirodne i graditeljske baštine. Sve nove podatke o vrstama staništa, zaštićenim i evidentiranim područjima i područjima Ekološke mreže Natura 2000 Republike Hrvatske, s prijedlogom zaštite iz podloga Zavoda za zaštitu okoliša i prirode, kao i smjernice iz Konzervatorskih uvjeta i podloga potrebno je ugraditi u sve buduće izmjene i dopune prostornih planova.

Iz domene zaštite kulturnih dobara potrebno je:

- na području Općine Jakšić osigurati provođenje sustavnog arheološkog terenskog pregleda s ciljem detaljnog ubiciranja i evidentiranja arheoloških lokaliteta i stupnja njihove ugroženosti
- ovisno o stupnju ugroženosti i stanju lokaliteta, provesti postupak pravne zaštite, kao i konkretne mjera zaštite, a prema mogućnosti i zaštitna arheološka istraživanja.
- tijekom svih građevinskih radova, pogotovo velikih infrastrukturnih radova, osigurati stalan arheološki nadzor, a na područjima zaštićenih arheoloških lokaliteta i prethodno provođenje zaštitnih arheoloških istraživanja

- pri odobrenim zaštitnim radovima na graditeljskoj baštini koji uključuju zemljani iskop, omogućiti nazočnost, a prema potrebi i intervenciju ovlaštenog arheologa radi pravovremene stručne zaštite potencijalnih arheoloških nalaza.

6. Poljoprivredno zemljište – Nužno je i nadalje poticati racionalno korištenje poljoprivrednog zemljišta, povećavanje zemljišnog posjeda i iskorištavanje do sada neobrađenih/zapuštenih poljoprivrednih površina te težiti preobrazbi u pravcu razvoja suvremenog, konkurentnog i ekološki čistog poljodjelstva. Za očuvanje i korištenje preostalog kvalitetnog zemljišta za poljodjelsku i stočarsku svrhu treba: smanjiti korištenje kvalitetnog zemljišta za nepoljoprivredne svrhe, poticati i usmjeravati proizvodnju zdrave hrane, prednost dati tradicionalnim poljoprivrednim granama koje imaju povoljne preduvjete za proizvodnju, kod određivanja trasa infrastrukturnih zahvata u prostoru poljoprivredno tlo zaštititi u najvećoj mogućoj mjeri.

7. Šume - U svrhu očuvanja šuma potrebno je potencirati njihovu zaštitnu ulogu. Bez nužne opravdanosti ne smanjivati šumske površine i ne provoditi prenamjenu šuma ekološke i socijalne funkcije te zaštićenih šuma u šume druge (gospodarske) namjene. Obnavljati uništene šumske površine pošumljavanjem te održavati postojeće šumske površine putem očuvanja i pravilnog gospodarenja. Pratiti provođenje mjera zaštite šuma utvrđenih Prostornim planom Požeško-slavonske županije te Prostornim planom uređenja Općine Jakšić.

8. Vodozaštitna područja - Pri izradi dokumenata prostornog uređenja na svim razinama te prilikom provođenja drugih aktivnosti vezanih uz korištenje i zaštitu prostora, osobitu pozornost treba posvetiti zaštiti vodonosnika, posebno izvorištima i zaštitnim zonama izvorišta te postojećim i planiranim vodozaštitnim područjima, i to kroz mjere i radove na zaštiti voda od zagađenja i utvrđivanjem učinkovitosti zaštite. S ciljem zaštite izvorišta potrebno je sanirati divlja odlagališta otpada u vodonosnom području, ako se takvih pronađe, velike industrijske pogone – zagađivače, opremiti uređajima za predtretman otpadnih voda.

9. Gospodarenje otpadom

Za unaprjeđenje održivog razvoja u prostoru preporučuje se daljnje provođenje mjera sprječavanja nastanka otpada (kompostiranje u okviru okućnica, ponovna uporaba), nabava opreme za odvojeno sakupljanje reciklabilnog i biorazgradivog otpada kako bi se smanjila količina otpada na odlagalištima, a otpad koristio kao sekundarna sirovina i prirodno gnojivo (kompost), sprječavanje nepropisnog odbacivanja otpada (postavljanjem upozorenja i zabrana, pojačanim aktivnostima komunalnog redarstva), sanacija lokacija onečišćenih otpadom (uspostava sustava dojava onečišćenih lokacija i akcija čišćenja), provođenje akcija prikupljanja otpada te izobrazno - informativnih aktivnosti (radionice u vrtićima i školama, izrada promidžbenih i edukativnih materijala, objave putem weba i medija).

Prioritetne aktivnosti za iduće četverogodišnje razdoblje su osiguranje uvjeta za odvojeno sakupljanje otpada kroz nabavu spremnika i izgradnja građevina za zbrinjavanje i uporabu otpada (kompostane, sortirnice, RD građevnog otpada, odlagališta inertnog otpada i dr.) pri čemu je važno praćenje javnih poziva nadležnog ministarstva i fonda, izrada potrebne dokumentacije te prijave na javne pozive koji sufinanciraju projekte iz zaštite okoliša. Isto tako, iznimno je važna provedba informativno-izobraznih aktivnosti kroz sustavnu edukaciju, izradu promidžbenih i edukacijskih materijala, kontinuirano obavješćavanje javnosti o svim aktivnostima vezanim za

okoliš, kreiranje informacija i ekoloških poruka u suradnji sa školama, ustanovama i tvrtkama i sl., a sve s ciljem poticanja svakog pojedinca u društvu na smanjivanje i sprečavanje nastanka otpada te pravilno postupanje s otpadom. Ove aktivnosti provodit će se za cijelo područje u kojem javnu uslugu obavlja Komunalac Požega, a time i za područje Općine Jakšić .

9. **Gospodarske zone** – Racionalnim planiranjem osigurati uvjete za oblikovanje već formiranih gospodarskih zona, uz dosljedno provođenje uvjeta utvrđenih Prostornim planom Općine Jakšić. Nove proizvodne kapacitete i poslovne sadržaje planirati ponajprije u postojećim proizvodnim i poslovnim zonama, u kojima je započeta, u planu ili je izgrađena osnovna prometna i komunalna infrastruktura. Poticati razvoj malog i srednjeg gospodarstva, poduzetništva i obrtništva, posebno u gradovima i općinskim središtima te manjim lokalnim središtima, s ciljem unaprjeđenja njihovih razvojnih i urbanih obilježja.
10. **Turističke zone** – Pristupiti realizaciji planiranih turističkih zona na području JLS-a primijeniti mjere razvojne strategije te razvoja turizma. Iskoristiti potencijale prirodnih i kulturnih vrijednosti te geografskih i ruralnih osobitosti za razvoj turizma te poticati realizaciju planiranih vrsta ugostiteljsko-turističkih, sportskih i rekreativnih zona planiranih u Prostornom planu. Racionalnim planiranjem osigurati uvjete za razvoj ruralnog turizma.

Prijedlog važnijih aktivnosti unaprjeđenja prostornog i održivog razvoja u prostoru Općine Jakšić obuhvaća potrebu razvoja infrastrukture i uređenja zemljišta za planiranu namjenu, i to:

- Dogradnja i opremanje dječjeg vrtića (posjeduju građevinsku dozvolu)
- Izgradnja i opremanje mjesnog doma Stanica Jakšić (posjeduju građevinsku dozvolu) - radovi u tijeku - plan završetka 2023
- Izgradnja komunalne, cestovne i druge infrastrukture u Gospodskoj zoni Jakšić - Faza I je u tijeku i do kraja 2024. planirano je završiti opremanje zone i Faza II (izgradnja 2 trafo stanica u režiji HEP Elektra Požega), jedna je izgrađena
- Kulturni centar Jakšić - zgrada javne namjene za potrebe Općine i Udruga u Općini Jakšić
- Energetska obnova mjesnih domova u Eminovcima i Cerovcu (do sada su obnovljeni u Bertelovcima, Tekiću, Rajsavcu i Jakšiću)
- Izgradnja pješačke staze u Eminovcima (Ulica kralja Tomislava)
- Izgradnja biciklističko - pješačke staze od Jakšića do Eminovaca na spoj s Požegom u koridoru D 51
- Izgradnja biciklističko - pješačke staze od Jakšić do Vetova
- Proširenje zone za sport -rekreacijskog područja i opremanje istoga od ribnjaka ŠRD Slavonac, Jakšić do LD Seljak
- Izgradnja Sportskog centra u Jakšiću
- Osigurati područje za solarne elektrane
- Izgradnja Centra za starije osobe u Jakšiću s dnevnim boravkom (u izradi glavni projekt)
- Dogradnja osnovne škole u Jakšiću
- Završetak vodovoda i kanalizacije u naseljima Cerovac i Granje s uređajem za pročišćavanje voda
- Izgradnja Led rasvjeta u Radnovac, Cerovac, Granje, Treštanovci (ostala sela izgrađena).

V. IZVORI PODATAKA

Pri izradi ovog Izvješća korišteni su brojni dokumenti iz službene dokumentacije Zavoda za prostorno uređenje Požeško-slavonske županije, koju, osim prostornih planova, čine i brojne studije i stručne podloge iz različitih područja djelovanja.

Popis dokumenata korištenih u izradi ovog Izvješća:

- Strategija prostornog razvoja Republike Hrvatske („Narodne novine“, broj 106/17)
- Program prostornog uređenja Republike Hrvatske (Ministarstvo prostornog uređenja, graditeljstva i stanovanja, Zavod za prostorno planiranje, 1999. objava: „Narodne novine“, broj 50/99) i Odluka o Izmjeni i dopuni Programa prostornog uređenja Republike Hrvatske („Narodne novine“, broj 84/13)
- Prostorni plan Požeško-slavonske županije, uključivo Izmjene i dopune (Zavod za prostorno uređenje Požeško-slavonske županije, 2002., 2011. i 2014. godine, objava: „Požeško-slavonski službeni glasnik, br 5/02, 5A/02, 4/11, 4/15, 5/19 i 6/19 – pročišćeni tekst),
- Prostorni plan uređenja Općine Jakšić („Službeni glasnik Općine Jakšić, br. 48/08, 79/13, 95/15-usklađenje).
- Izvješća o stanju u prostoru i Program mjera za unapređenje stanja u prostoru Općine Jakšić za razdoblje 2007-2010. godina („Službeni glasnik Općine Jakšić“, br. 42/2007).
- Strategija razvoja Općine Jakšić za razdoblje od 2015. do 2020. godine („Službeni glasnik Općine Jakšić, broj 103/16)
- Plan razvoja Općine Jakšić za razdoblje 2021. – 2027. godine („Službeni glasnik Općine Jakšić, br. 121/18)
- Strateški plan razvoja poljoprivrede Općine Jakšić 2018. – 2022. godine („Službeni glasnik Općine Jakšić, br. 6/21)
- Županijska razvojna strategija Požeško-slavonske županije za razdoblje do kraja 2020. („Požeško-slavonski službeni glasnik“, br. 7/18)
- Kartografski prikaz ekološke mreže RH i zaštićenih područja za područje Općine Jakšić – informacijski sustav zaštite prirode – Bioportal (<http://www.bioportal.hr>) te zahtjevi zaštite prirode
- Sustav mjera zaštite za arheološke i graditeljske baštinu te tabelarni prikaz zaštićenih, obnovljenih i ugroženih nepokretnih kulturnih dobara za razdoblje 2017. – 2021. Općine Jakšić
- Osnove navodnjavanja na području Požeško-slavonske županije (izrađivač: „Hidroprojekt – Ing“ projektiranje d.o.o. Zagreb - Draškovićeve 35/I, pod brojem projekta 796/2005. i „Hidroing“ d.o.o. za projektiranje i inženjering d.o.o. Osijek – Trg J. Križanića 3, pod brojem projekta I-743/05. od listopada 2005. godine),
- Plan gospodarenja otpadom Požeško-slavonske županije 2017.-2022. godine u prosincu 2017. godine. (Izrađivač: EKO SAVJETNIK d.o.o., Slavonski Brod, pod oznakom dokumenta: RN/2017-05/PGO)
- Rudarsko – geološka studija „Studija potencijala i osnove gospodarenja mineralnim sirovinama na području Požeško-slavonske županije“ (izrađivač: Hrvatski geološki institut, Zavod za mineralne sirovine, Zagreb, kolovoz 2009. godine.)
- Studija razvitka vodoopskrbe na području Požeško-slavonske županije (izrađivač: „Hidroprojekt-ing“ d.o.o. Zagreb, Draškovićeve 35/I, lipanj 2008. godine)
- Studija zaštite voda Požeško-slavonske županije (izrađivač: „Hidroprojekt – Ing“ d.o.o. Zagreb - Draškovićeve 35/I, pod brojem projekta 2553/2005.)

Propisi korišteni u izradi Izješća:

- Zakona o prostornom uređenju („Narodne novine“, br. 153/13, 65/17 i 114/18 i 39/19)
- Zakon o gradnji („Narodne novine“, br. 153/13 i 20/17)
- Zakon o zaštiti prirode („Narodne novine“, br. 80/13 i 15/18)
- Zakon o zaštiti okoliša („Narodne novine“, br. 80/13, 78/15, 12/18 i 118/18)
- Zakon o zaštiti i očuvanju kulturnih dobara („Narodne novine“, br. 69/99, 151/03, 157/03, 87/09, 88/10, 61/11, 25/12, 136/12, 157/13, 152/14, 98/15 – Uredba, 44/17 i 90/18)
- Zakon o šumama („Narodne novine“, br. 68/18 i 115/18)
- Zakon o vodama („Narodne novine“, br. 153/09, 130/11, 56/13, 14/14 i 46/18)
- Zakon o poljoprivrednom zemljištu („Narodne novine“, br. 20/18 i 115/18)
- Zakon o zaštiti zraka („Narodne novine“, br. 130/11, 47/14, 61/17 i 118/18)
- Zakon o rudarstvu („Narodne novine“, br. 56/13 i 14/14)
- Zakon o lovstvu („Narodne novine“, br. 99/18)
- Zakon o postupanju s nezakonito izgrađenim zgradama („Narodne novine“, br. 86/12, 143/13, 65/17 i 14/19)
- Zakon o održivom gospodarenju otpadom („Narodne novine“, br. 94/13, 73/17 i 14/19)
- Zakon o stočarstvu („Narodne novine“, br. 70/97, 36/98, 151/03, 132/06 i 14/14),
- Zakon o obrani („Narodne novine“, br. 73/13, 75/15, 27/16 i 30/18)
- Zakon o zaštiti i spašavanju („Narodne novine“, br. 174/04, 79/07, 38/09 i 127/10)
- Zakon o zaštiti od buke („Narodne novine“, br. 30/09, 55/13, 153/13, 41/16 i 114/18)
- Zakon o područjima županija, gradova i općina u Republici Hrvatskoj („Narodne novine“, broj 86/06, 125/06, 16/07, 95/08-Odluka USRH, 46/10 i 145/10, 37/13, 44/13, 45/13 i 110/15)
- Zakon o lokalnoj i područnoj (regionalnoj) samoupravi („Narodne novine“, br. 33/01, 60/01-vjerodostojno tumačenje, 129/05, 109/07, 125/08, 109/07, 36/09, 150/11, 144/12, 19/13 – pročišćeni tekst, 137/15 – ispravak pročišćenog teksta i 123/17)
- Zakon o cestama („Narodne novine“, br. 84/11, 22/13, 54/13, 148/13 i 92/14)
- Zakon o javnim cestama („Narodne novine“, br. 180/04, 138/06, 146/08, 38/09, 124/09, 153/09, 73/10)
- Zakon o sigurnosti prometa na cestama („Narodne novine“, br. 67/08, 48/10, 74/11, 80/13, 158/13, 92/14, 64/15 i 108/17)
- Zakon o željeznici („Narodne novine“, br. 94/13, 148/13 i 73/17)
- Zakon o sigurnosti i interoperabilnosti željezničkog sustava („Narodne novine“, br. 82/13, 18/15, 110/15 i 70/17)
- Zakon o zračnom prometu („Narodne novine“, br. 69/09, 84/11, 54/13, 127/13 i 92/14)
- Zakon o elektroničkim komunikacijama („Narodne novine“, br. 73/08, 90/11, 133/12, 80/13, 71/14 i 72/17)
- Zakon o energiji („Narodne novine“, br. 120/12, 14/14, 95/15 – Uredba o dopuni i 102/15 - dopuna)
- Zakon o grobljima („Narodne novine“, br. 19/98 i 50/12)
- Zakon o komunalnom gospodarstvu („Narodne novine“, br. 36/95, 70/97, 128/99, 57/00, 129/00, 59/01, 26/03 - pročišćeni tekst, 82/04, 110/04 - uredba, 178/04, 38/09, 79/09, 49/11, 144/12, 147/14 i 68/18)
- Zakon o zaštiti od požara („Narodne novine“, br. 92/10)
- Zakon o arhitektonskim i inženjerskim poslovima i djelatnostima u prostornom uređenju i gradnji („Narodne novine“, br. 152/08, 49/11 i 25/13)
- Pravilnik o sadržaju, mjerilima kartografskih prikaza, obveznim prostornim pokazateljima i standardu elaborata prostornih planova („Narodne novine“, br. 106/98, 39/04, 45/04 – ispravak i 163/04 - dopuna),

- Pravilnik o popisu stanišnih tipova, karti staništa te ugroženim i rijetkim stanišnim tipovima („Narodne novine“, br. 88/14)
- Pravilnik o proglašenju divljih svojti zaštićenih i strogo zaštićenih („Narodne novine“, br., br. 99/09)
- Pravilnik o strogo zaštićenim vrstama („Narodne novine“, br. 144/13 i 73/16)
- Pravilnik o ocjeni prihvatljivosti za ekološku mrežu („Narodne novine“, br. 146/14)
- Pravilnik o mjerilima za utvrđivanje osobito vrijednog obradivog (P1) i vrijednog obradivog (P2) poljoprivrednog zemljišta („Narodne novine“, br. 23/19)
- Pravilnik o utvrđivanju zona sanitarne zaštite izvorišta („Narodne novine“, br. 55/02)
- Pravilnik o jednostavnim i drugim građevinama i radovima („Narodne novine“, br. 112/17 i 34/18)
- Pravilnik o osiguranju pristupačnosti građevina osobama s invaliditetom i smanjenom pokretljivosti („Narodne novine“, br. 78/13.)
- Pravilnik o uvjetima za projektiranje i izgradnju priključaka i prilaza na javnu cestu („Narodne novine“, br. 95/14)
- Pravilnik o prometnim znakovima, opremi i signalizaciji na cestama („Narodne novine“, br. 59/00 i 34/03)
- Pravilnik o željezničkoj infrastrukturi („Narodne novine“, br. 127/05, 16/08)
- Pravilnik o općim uvjetima za građenje u zaštitnom pružnom pojasu („Narodne novine“, br. 93/10)
- Pravilnik o uvjetima za određivanje križanja željezničke pruge i drugih prometnica („Narodne novine“, br. 111/15)
- Pravilnik o načinu osiguravanja prometa na željezničko-cestovnim prijelazima i pješačkim prijelazima preko pruge („Narodne novine“, br. 121/09)
- Pravilnik o tehničkim uvjetima gradnje i uporabe telekomunikacijske infrastrukture („Narodne novine“, br. 88/01)
- Pravilnik o tehničkim uvjetima za elektroničku komunikacijsku mrežu poslovnih i stambenih zgrada („Narodne novine“, br. 155/09)
- Pravilnik o zaštitnim i sigurnosnim zonama oko vojnih lokacija i građevina („Narodne novine“, br. 122/15)
- Pravilnik o ambalaži i otpadnoj ambalaži („Narodne novine“, br. 88/15, 78/16 i 116/17)
- Pravilnik o granicama područja podslivova, malih slivova i sektora („Narodne novine“, br. 97/10 i 31/13)
- Pravilnik o korištenju obnovljivih izvora energije i kogeneracije („Narodne novine“, br. 88/12)
- Pravilnik o vrstama otpada („Narodne novine“, br. br. 27/96)
- Pravilnik o uvjetima za postupanje s otpadom („Narodne novine“, br. 123/97, 112/01)
- Pravilnik o gospodarenju otpadom („Narodne novine“, br. 117/17)
- Pravilnik o gospodarenju građevnim otpadom („Narodne novine“, br. 38/08)
- Pravilnik o grobljima („Narodne novine“, br. 99/02)
- Pravilnik o načinima i uvjetima odlaganja otpada, kategorijama i uvjetima rada za odlagališta otpada („Narodne novine“, br. 114/15 i 103/18)
- Pravilnik o načinu i postupcima gospodarenja otpadom koji sadrži azbest („Narodne novine“, br. 42/07)
- Pravilnik o graničnim vrijednostima pokazatelja, opasnih i drugih tvari u otpadnim vodama („Narodne novine“, br. 40/99, 6/01 i 14/01 – ispravak)
- Pravilnik o istraživanju i eksploataciji mineralnih sirovina („Narodne novine“, br. 142/13)
- Pravilnik o prostornim standardima, normativima te urbanističko-tehničkim uvjetima za planiranje mreže športskih objekata („Narodne novine“, br. 38/91)

- Pravilnik o granicama područja podslivova, malih slivova i sektora („Narodne novine“, br. 97/10 i 31/13)
- Odluka o utvrđivanju slivnih područja („Narodne novine“, br. 20/96, 98/98 i 5/99)
- Odluka o granicama vodnih područja („Narodne novine“, br. 79/10)
- Odluka o određivanju osjetljivih područja („Narodne novine“, br. 81/10 i 141/15),
- Odluka o popisu voda I. reda („Narodne novine“, br. 79/10)
- Odluka o razvrstavanju javnih cesta („Narodne novine“, br. 103/18)
- Odluka o razvrstavanju željezničkih pruga („Narodne novine“, br. 3/14 i 72/17)
- Odluka o razvrstavanju jedinica lokalne i područne (regionalne) samouprave prema stupnju razvijenosti („Narodne novine“, br. 132/17)
- Uredba o graničnim vrijednostima onečišćujućih tvari u zraku („Narodne novine“, br. 133/05)
- Uredba o ekološkoj mreži („Narodne novine“, br. 124/13 i 105/15)
- Uredba o određivanju građevina od važnosti za Republiku Hrvatsku („Narodne novine“, br. 6/00 i 68/03)
- Uredba o postupku utvrđivanja objedinjenih uvjeta zaštite okoliša („Narodne novine“, br. 114/08),
- Uredba o sprječavanju velikih nesreća koje uključuju opasne tvari („Narodne novine“, br. 44/14, 31/17 i 45/17)
- Uredba o standardu kakvoće voda („Narodne novine“, br. 73/13, 151/14, 78/15, 61/16 i 80/18)
- Uredba o strateškoj procjeni utjecaja plana i programa na okoliš („Narodne novine“, br. 64/08),
- Uredba o klasifikaciji voda („Narodne novine“, br. 77/98 i 137/08)
- Uredba o procjeni utjecaja zahvata na okoliš („Narodne novine“, br. 61/14 i 3/17)
- Uredba o određivanju zona i aglomeracija prema razinama onečišćenosti zraka na teritoriju Republike Hrvatske („Narodne novine“, br. 1/14)
- Uredba o razinama onečišćujućih tvari u zraku („Narodne novine“, br. 117/12 i 84/17)
- Uredba o utvrđivanju popisa mjernih mjesta za praćenje koncentracija pojedinih onečišćujućih tvari u zraku i lokacija mjernih postaja u državnoj mreži za trajno praćenje kvalitete zraka („Narodne novine“, br. 65/16)
- Uredba o kategorijama, vrstama i klasifikaciji otpada s katalogom otpada i listom opasnog otpada („Narodne novine“, br. 50/05, 39/09),
- Uredba o informiranju i sudjelovanju javnosti i zainteresirane javnosti u pitanjima zaštite okoliša („Narodne novine“, br. 64/08)
- Uredba o mjerilima razvoja elektroničke komunikacijske infrastrukture i druge povezane opreme („Narodne novine“, br. 131/12 i 92/15)
- Uredba o mjerilima za razvrstavanje javnih cesta („Narodne novine“, br. 34/12)
- Uredba o određivanju zahvata u prostoru i građevina za koje Ministarstvo zaštite okoliša, prostornog uređenja i graditeljstva izdaje lokacijsku i/ili građevinsku dozvolu („Narodne novine“, br. 116/07, 56/11)
- Uredba o indeksu razvijenosti („Narodne novine“, br. 63/10, 158/13 i 131/17)
- Uredbu o postupku i mjerilima za osnivanje prava služnosti na šumi i/ili šumskom zemljištu u vlasništvu republike hrvatske u svrhu eksploatacije mineralnih sirovina („Narodne novine“, br. 133/07 i 9/11)
- Odluka o donošenju Plana gospodarenja otpadom Republike Hrvatske za razdoblje 2017.-2022. godine („Narodne novine“, br. 3/17)

Također, u izradi ovog Izješća Zavod je surađivao s upravnim odjelima, javnim ustanovama i drugim institucijama Požeško-slavonske županije, kao s i većim brojem nadležnih državnih tijela i pravnih osoba s javnim ovlastima. Rezultat je složeni dokument koji pokriva različita područja ljudskog djelovanja, koja na različite načine utječu na buduće planiranje prostora i unaprjeđenje održivog

razvoja, a i sama proizlaze iz postojećih prostorno planskih rješenja. Već i sama definicija prostornog planiranja kao interdisciplinarnosti određuje neophodnu daljnju suradnju Zavoda i nadležnih tijela na svim razinama, s ciljem što kvalitetnije realizacije navedenih projekata i provedbi aktivnosti utvrđenih ovim dokumentom.

U nastavku, sukladno članku 10. Pravilnika o sadržaju i obveznim prostornim pokazateljima izvješća o stanju u prostoru („Narodne novine“, broj 48/14 i 19/15), se daje popis nadležnih državnih tijela, tijela jedinica područne (regionalne) i lokalne samouprave, javne ustanove te druge pravne osobe s javnim ovlastima određene posebnim propisima, koje obavljaju poslove od utjecaja na sadržaj Izvješća, a koja su, na pisani zahtjev, dostavile podatke za izradu ovog Izvješća. Podaci tijela i pravnih osoba koje nisu dostavile podatke preuzeti su sa njihovih službenih Internetskih stranica te objavljenih ili dostavljenih dokumenata, studija i stručnih podloga.

Popis tijela i pravnih osoba koje su dostavile podatke za izradu ovog Izvješća:

1. Državna geodetska uprava, Područni ured za katastar Požega, Županijska 11/1, 34000 Požega (dopis: Email: josip.miksik@ od 13. listopada 2021.)
2. Hrvatska gospodarska komora, Vukovarska 6, 34000 Požega (dopis: Email: bcavar@hgk.hr od 14. listopada 2021.)
3. Hrvatske željeznice, Sektor za razvoj, pripremu i provedbu investicija i EU fondova, Mihanovićeva 12, 10000 Zagreb (dopis: broj i znak: 9464/21 1.3.1. SB od 12. listopada 2021.)
4. KOMUNALAC d.o.o. Požega za komunalne djelatnosti, Vukovarska 8, 34000 Požega (dopis: 4.-1006-2/21.JR od 15. listopada 2021.)
5. Hrvatska agencija za civilno zrakoplovstvo, Ulica grada Vukovara 284, 10000 Zagreb (dopis: Klasa: 350-02/21-01/28, Urbroj: 376-05-01-21-2 od 18. listopada 2021.)
6. PLINACRO operator plinskoga transportnog susatava d.o.o., Savska cesta 88a, 10000 Zagreb (dopis: Klasa: PL/21-01/2977, Urbroj: R/AĆ-21-02 od 18. listopada 2021.)
7. HAKOM, Hrvatska regulatorna agencija za mrežne djelatnosti, Roberta Frangeša Mihanovića 9, 10110 Zagreb (dopis: Klasa: 350-01/21-02/60, Urbroj: 376-06-1-21-03 od 13. listopada 2021.)
8. Ministarstvo zdravstva, Ksaver 200 a, 10000 Zagreb (dopis: Klasa: 351-03/21-01/86, Urbroj: 534-03-3-2/10-21-02 od 14. listopada 2021.)
9. Hrvatske vode Zagreb, VGI za mali sliv Orpljava-Londža, Industrijska 13d, 34000 Požega (dopis: Klasa: 350-02/21-01/0000317, Urbroj: 374-3103-01-21-2 od 18. listopada 2021.)
10. INA – INDUSTRIJA NAFTE, d.d., Istraživanje i proizvodnja nafte i plina, Komercijalni poslovi i podrška poslovanju, odnosi državnom i lokalnom upravom, Avenija Većeslava Holjevca 10 10020 Zagreb (dopis: Znak - Re: 001/50457184/18-10-21/1732-475/MC od 18. listopada 2021.)
11. Ministarstvo kulture i medija, Uprava za zaštitu kulturne baštine, Konzervatorski odjel u Požegi, Trg M. Peića 3, 34000 Požega (dopis: Klasa: 612-08/21-10/0365, Urbroj: 532-05-02-07/2-21-2 od 19. listopada 2021.)
12. Odašiljači i veze d.o.o., Sektor za razvoj radijskih i prijenosnih mreža, Ulica grada Vukovara 284, 10000 Zagreb (dopis: Ur.broj: 609670/LT od 15. listopada 2021.)
13. Ministarstvo obrane, Uprave za materijalne resurse, Sektor za vojnu infrastrukturu i zaštitu okoliša, Služba za vojno graditeljstvo i energetska učinkovitost, Trg kralja Petra Krešimira IV 1, 10000 Zagreb (dopis: Klasa: 350-02/21-01/136, Urbroj: 512M3-020201-21-2 od 19. listopada 2021.)

14. HEP PLIN, Cara Hadrijana 7, 31000 Osijek (dopis: Broj i znak: F200002/2682/21 BM od 19 listopada 2021.)
15. Hrvatske ceste d.o.o., Sektor za pripremu, građenje i rekonstrukciju, Odjel strateško planiranje, Vončinina 3, 10000 Zagreb (dopis: Klasa: 350-02/21-010/197, Urbroj: 345-400-440-441/516-21-06/DB od 18. listopada 2021.)
16. Ministarstvo poljoprivrede, Uprava za poljoprivrednu politiku, EU i međunarodnu suradnju, Ulica Grada Vukovara 78, 1000 Zagreb (dopis: 350-01/21-01/21, Urbroj: 525-12/0646-21-2 od 19. listopada)
17. Ministarstvo mora, prometa i infrastrukture, Uprava zračnog prometa, elektroničkih komunikacija i pošte, Prisavlje 14, 10000 Zagreb, (dopis: 350-01/21-01/57, Urbroj: 530-07-2-1-1-21-2 od 21 listopada 2021.)
18. Ministarstvo gospodarstva i održivog razvoja, Uprava za zaštitu prirode, Radnička 80, 10000 Zagreb (dopis: Klasa: 612-07/21-70/1155, Urbroj: 517-12-2-3-21-2 od 25. listopada 2021.)
19. Ministarstvo gospodarstva i održivog razvoja, Zavod za zaštitu okoliša i prirode, Radnička 80/7, 10000 Zagreb (dopis: Klasa: 612-07/21-38/1155, Urbroj: 517-12-2-3-2-21-2 od 21. listopada 2021.)
20. Ministarstvo poljoprivrede, Uprava za potpore poljoprivredi i ruralnom razvoju, Ulica grada Vukovara 78, p.p. (dopis: 350-01/21-01/22, Urbroj: 525-8/1339-21-2 od 20. listopada 2021.)
21. Ministarstvo regionalnog razvoja i fondova Europske unije, Uprava za strateško planiranje i koordinaciju EU fondova, Miramarska 22, 10000 Zagreb, (dopis: Klasa: 350-05/20-01/1, Urbroj: 538-06/414-21-221 od 19. listopada)
22. Hrvatske šume d.o.o. UŠP Požega, Milke Trnine 2, 34000 Požega (dopis:Klasa: PZ/21-01/1191, Urbroj: 04-00-08/03-21-03 od 25. listopada 2021.)
23. Turistička zajednica Požeško-slavonske županije, Županijska 7, 34000 Požega (dopis: 03. studenog 2021.)
24. Ministarstvo poljoprivrede, Uprava šumarstva, lovstva i drvne industrije, Planinska 2a, 10000 Zagreb (dopis: Klasa:350-02/21-01/486, Urbroj: 525-11/0570-21-2 od 26. listopada 2021.)
25. HEP, Operator distribucijskog sustava, d.o.o., Elektra Požega, Služba za realizaciju investicijskih projekata i pristup mreži, Primorska 24, 34000 Požega (dopis: Broj i znak: 402100101/2403/21DB od 27. listopada 2021.)
26. Ministarstvo gospodarstva i održivog razvoja, Uprava za procjenu utjecaja na okoliš i održivo gospodarenje otpadom, Radnička cesta 80, 10000 Zagreb (dopis: Klasa: 351-03/21-01/2045, Urbroj: 517-05-1-1-21-2 od 29. listopada 2021.)
27. Požeško-slavonska županija, Upravni odjel za gospodarstvo i graditeljstvo, Županijska 7, 34000 Požega (dopis: Klasa: 351-01/21-02/1, Urbroj: 2177/1-03/1-21-2 od 05. studenog 2021.)
28. Hrvatske vode, VGO Slavonski Brod, Šetalište braće Radića 22, 35000 Slavonski Brod (dopis: Klasa: 350-02/21-010/0000311 , Urbroj: 374-21-1-21-4 od 09. studenog 2021.)
29. Tekija d.o.o. za obavljanje vodnih usluga, Vodovodna 1, 34000 Požega (dopis: Email: robert.keler@tekija.hr od 11. studenog 2021.)
30. Ministarstvo gospodarstva i održivog razvoja, Uprava za energetiku, Radnička cesta 80, 10000 Zagreb (dopis: Klasa: 350-01/21-01/22, Urbroj: 517-07-3-2-21-2 od 15. studenog 2021.)
31. Ministarstvo prostornog uređenja, graditeljstva i državne imovine (dopis: Klasa: 035-01/21-01/3, Urbroj: 531-03-01-01/03-21-38 od 09. prosinca 2021.)
32. ŽUC Požeško-slavonske županije, Matije Gupca 6, 34000 Požega (dopis: Klasa: 960-03/21-01/27, Urbroj: 2177/0-1-01/ŽA-21-2 od 21. prosinca 2021.)

VI. POPIS PRILOGA

Popis tablica:

- Tablica 1. Kontingenti stanovništva Općine Jakšić za 2011. godinu*
- Tablica 2. Indeks starenja i prosječna starost u Požeško-slavonskoj županiji 2011.g.*
- Tablica 3. Prirodno kretanje stanovništva u Općini Jakšić od 2016. do 2020.*
- Tablica 4. Iskaz prostornih pokazatelja za namjenu površina na području Općine Jakšić*
- Tablica 5. Osnovni demografski pokazatelji za područje Općine Jakšić, po naseljima*
- Tablica 6. Broj, ukupna površina i gustoća naselja na području Općine Jakšić*
- Tablica 7. Podaci o izgrađenim i neizgrađenim dijelovima građevinskih područja naselja na području Općine Jakšić*
- Tablica 8. Podaci o izgrađenim i neizgrađenim dijelovima izdvojenih građevinskih područja gospodarskih zona području Općine Jakšić*
- Tablica 9. Podaci o izdvojenom građevinskom području turističko-rekreacijske namjene „Eminovački lug“*
- Tablica 10. Podaci o površinama izdvojenih građevinska područja sportsko – rekreacijskih zona (igrališta)*
- Tablica 11. Podaci o izdvojenim građevinskim područjima za izgradnju groblja*
- Tablica 12. Učenicima, razredni odjeli učitelji kroz razdoblje od 2019./2020. do 2021./2022. godine*
- Tablica 13. Broj tvrtki*
- Tablica 14. Broj zaposlenih*
- Tablica 15. Dobit ili gubitak poslovne godine (AOP084)*
- Tablica 16. Ukupni prihodi (AOP177)*
- Tablica 17. Prihodi od prodaje u inozemstvu (AOP243)*
- Tablica 18. Prikaz broja i površine ARKOD parcela prema vrsti uporabe poljoprivrednog zemljišta na području Općine Jakšić 31.12.2020.*
- Tablica 19. Broj poljoprivrednih gospodarstava prema organizacijskim oblicima na području Općine Jakšić na dan 31.12.2020. godine*
- Tablica 20. Broj gospodarstava prema veličini na području JLS Požeško-slavonske županije*
- Tablica 21. Podaci o poljoprivrednim površinama po vrstama i promatranom razdoblju na području Općine Jakšić*
- Tablica 22. Lovišta*
- Tablica 23. Podaci o izdvojenom građevinskom području turističko- rekreacijske namjene “Eminovački lug”*
- Tablica 24. Popis javnih cesta na području Općine Jakšić*
- Tablica 25. Pokazatelji izgrađenosti postojeće mreže željezničkih pruga na području Općine Jakšić*
- Tablica 26. Duljine postojećih željezničkih pruga na području Općine Jakšić*
- Tablica 27. Odašiljački objekti na području Općine Jakšić*
- Tablica 28. Stanje broja baznih postaja i antenskih stupova na području Općine Jakšić u promatranom razdoblju*
- Tablica 29. Duljina distributivne srednje naponske i niskonaponske mreže*
- Tablica 30. Magistralni plinovodi na području Općine Jakšić u vlasništvu Plinacro d.o.o.*
- Tablica 31. Duljina plinovoda na području Općine Jakšić*
- Tablica 32. Opskrba pitkom i tehnološkom vodom*
- Tablica 33. Sustav javne odvodnje*
- Tablica 34. Vodotoci*
- Tablica 35. Ribnjaci*
- Tablica 36. Kanali*

Tablica 37. Pregledna tablica kulturnih dobara na području Općine Jakšić

Tablica 38. Zaštićena, preventivno zaštićena, obnovljena i ugrožena kulturna dobra na području Općine Jakšić

Tablica 39. Obvezni prostorni pokazatelji za područje Općine Jakšić

Tablica 40. Prostorni planovi područne (regionalne) razine

Tablica 41. Prostorni planovi lokalne razine

Tablica 42. Prostorni plan Požeško-slavonska županije

Tablica 43. Prijedlog važnijih aktivnosti unaprjeđenje prostornog i održivog razvoja u prostoru Općine Jakšić

Popis slika:

Slika 1.: Indeks kretanja broja stanovnika 2001./2011. po JLS P-SŽ

Slika 2.: Kartografski prikaz 1. "KORIŠTENJE I NAMJENA PROSTORA" – PPUO Jakšić –Izmjene i dopune

Slika 3.: Stupanj i indeks razvijenosti jedinica lokalne samouprave na području Požeško -slavonske županije

Slika 4. Vrijednosti indeksa razvijenosti i pokazatelja za izračun indeksa razvijenosti prema novom modelu izračuna na lokalnoj razini za 2018. i 2013. godinu;

Slika 5.: Podaci o površinama planiranim istraživanje i eksploataciju geotermalnih voda i ugljikovodika na području Općine Jakšić

Slika 6: Izvod iz Kartografskog prikaza broj 2.A. „PROMETNI INFRASTRUKTURNI SUSTAVI - Cestovni promet, Željeznički promet“– PPUO Jakšić – Izmjene i dopune – Cestovni promet

Slika 7.: Izvod iz Kartografskog prikaza broj 2.A. „PROMETNI INFRASTRUKTURNI SUSTAVI - Cestovni promet, Željeznički promet“– PPUO Jakšić – Izmjene i dopune – Željeznički promet

Slika 8.: Kartografski prikaz broj 2.A. „PROMETNI INFRASTRUKTURNI SUSTAVI - Cestovni promet, Željeznički promet“– PPUO Jakšić – Izmjene i dopune

Slika 9.: Kartografski prikaz broj 2.B. ENERGETSKI SUSTAVI – Elektroenergetika, Plinoopskrba – PPUO Jakšić – Izmjene i dopune

Slika 10.: Kartografski prikaz broj 2.D. „INFRASTRUKTURNI SUSTAVI I MREŽE - Vodnogospodarski sustavi“– PPUO Jakšić – Izmjene i dopune

Slika 11.: Izvod iz Kartografskog prikaza broj 2.D. „INFRASTRUKTURNI SUSTAVI I MREŽE - Vodnogospodarski sustavi“– PPUO Jakšić – Izmjene i dopune

Slika 12.: Okvirna procjena mjerodavnih protoka recipijenata, Granice i površine slivova

Slika 13.: Prirodna ranjivost podzemnih voda na području PSŽ

Slika 14.: Aglomeracije Eminovci i Rajsavac

Slika 15.: Aglomeracija Eminovci, Područja odvodnje – Naselja: Bertelovci, Eminovci i Svetinja

Slika 16.: Aglomeracija Rajsavac, Područja odvodnje - Naselje Radnovac

Slika 17.: Aglomeracija Bertelovci, Područje odvodnje - Naselje Bertelovci

Slika 18.: Aglomeracija Pleternica, Područje odvodnje - Naselje Pleternica

Slika 19.: Opasnost od poplava na području Općine Jakšić

Slika 20.: 3.A. UVJETI KORIŠTENJA I ZAŠTITE PROSTORA, Područja posebnih uvjeta korištenja, Natura 2000/Ekološka mreža - PPUO Jakšić – Izmjene i dopune

Slika 21.: IZVOD IZ PPUO JAKŠIĆ - Kartografski prikaz 1. " KORIŠTENJE I NAMJENA PROSTORA", Izmjene i dopune PPUO Jakšić u mjerilu 1:25.000.

Slika 22.: IZVOD IZ UPU-a GOSPODARSKE ZONE JAKŠIĆ - Kartografski prikaz 1. " KORIŠTENJE I NAMJENA POVRŠINA“, u mjerilu 1:25.000.

Tablica 37. Pregledna tablica kulturnih dobara na području Općine Jakšić

Tablica 38. Zaštićena, preventivno zaštićena, obnovljena i ugrožena kulturna dobra na području Općine Jakšić

Tablica 39. Obvezni prostorni pokazatelji za područje Općine Jakšić

Tablica 40. Prostorni planovi područne (regionalne) razine

Tablica 41. Prostorni planovi lokalne razine

Tablica 42. Prostorni plan Požeško-slavonska županije

Tablica 43. Prijedlog važnijih aktivnosti unaprjeđenje prostornog i održivog razvoja u prostoru Općine Jakšić

Popis slika:

Slika 1.: Indeks kretanja broja stanovnika 2001./2011. po JLS P-SŽ

Slika 2.: Kartografski prikaz 1. "KORIŠTENJE I NAMJENA PROSTORA" – PPUO Jakšić –Izmjene i dopune

Slika 3.: Stupanj i indeks razvijenosti jedinica lokalne samouprave na području Požeško -slavonske županije

Slika 4. Vrijednosti indeksa razvijenosti i pokazatelja za izračun indeksa razvijenosti prema novom modelu izračuna na lokalnoj razini za 2018. i 2013. godinu;

Slika 5.: Podaci o površinama planiranim istraživanje i eksploataciju geotermalnih voda i ugljikovodika na području Općine Jakšić

Slika 6: Izvod iz Kartografskog prikaza broj 2.A. „PROMETNI INFRASTRUKTURNI SUSTAVI - Cestovni promet, Željeznički promet“– PPUO Jakšić – Izmjene i dopune – Cestovni promet

Slika 7.: Izvod iz Kartografskog prikaza broj 2.A. „PROMETNI INFRASTRUKTURNI SUSTAVI - Cestovni promet, Željeznički promet“– PPUO Jakšić – Izmjene i dopune – Željeznički promet

Slika 8.: Kartografski prikaz broj 2.A. „PROMETNI INFRASTRUKTURNI SUSTAVI - Cestovni promet, Željeznički promet“– PPUO Jakšić – Izmjene i dopune

Slika 9.: Kartografski prikaz broj 2.B. ENERGETSKI SUSTAVI – Elektroenergetika, Plinoopskrba – PPUO Jakšić – Izmjene i dopune

Slika 10.: Kartografski prikaz broj 2.D. „INFRASTRUKTURNI SUSTAVI I MREŽE - Vodnogospodarski sustavi“– PPUO Jakšić – Izmjene i dopune

Slika 11.: Izvod iz Kartografskog prikaza broj 2.D. „INFRASTRUKTURNI SUSTAVI I MREŽE - Vodnogospodarski sustavi“– PPUO Jakšić – Izmjene i dopune

Slika 12.: Okvirna procjena mjerodavnih protoka recipijenata, Granice i površine slivova

Slika 13.: Prirodna ranjivost podzemnih voda na području PSŽ

Slika 14.: Aglomeracije Eminovci i Rajsavac

Slika 15.: Aglomeracija Eminovci, Područja odvodnje – Naselja: Bertelovci, Eminovci i Svetinja

Slika 16.: Aglomeracija Rajsavac, Područja odvodnje - Naselje Radnovac

Slika 17.: Aglomeracija Bertelovci, Područje odvodnje - Naselje Bertelovci

Slika 18.: Aglomeracija Pleternica, Područje odvodnje - Naselje Pleternica

Slika 19.: Opasnost od poplava na području Općine Jakšić

Slika 20.: 3.A. UVJETI KORIŠTENJA I ZAŠTITE PROSTORA, Područja posebnih uvjeta korištenja, Natura 2000/Ekološka mreža - PPUO Jakšić – Izmjene i dopune

Slika 21.: IZVOD IZ PPUO JAKŠIĆ - Kartografski prikaz 1. " KORIŠTENJE I NAMJENA PROSTORA", Izmjene i dopune PPUO Jakšić u mjerilu 1:25.000.

Slika 22.: IZVOD IZ UPU-a GOSPODARSKE ZONE JAKŠIĆ - Kartografski prikaz 1. " KORIŠTENJE I NAMJENA POVRŠINA“, u mjerilu 1:25.000.