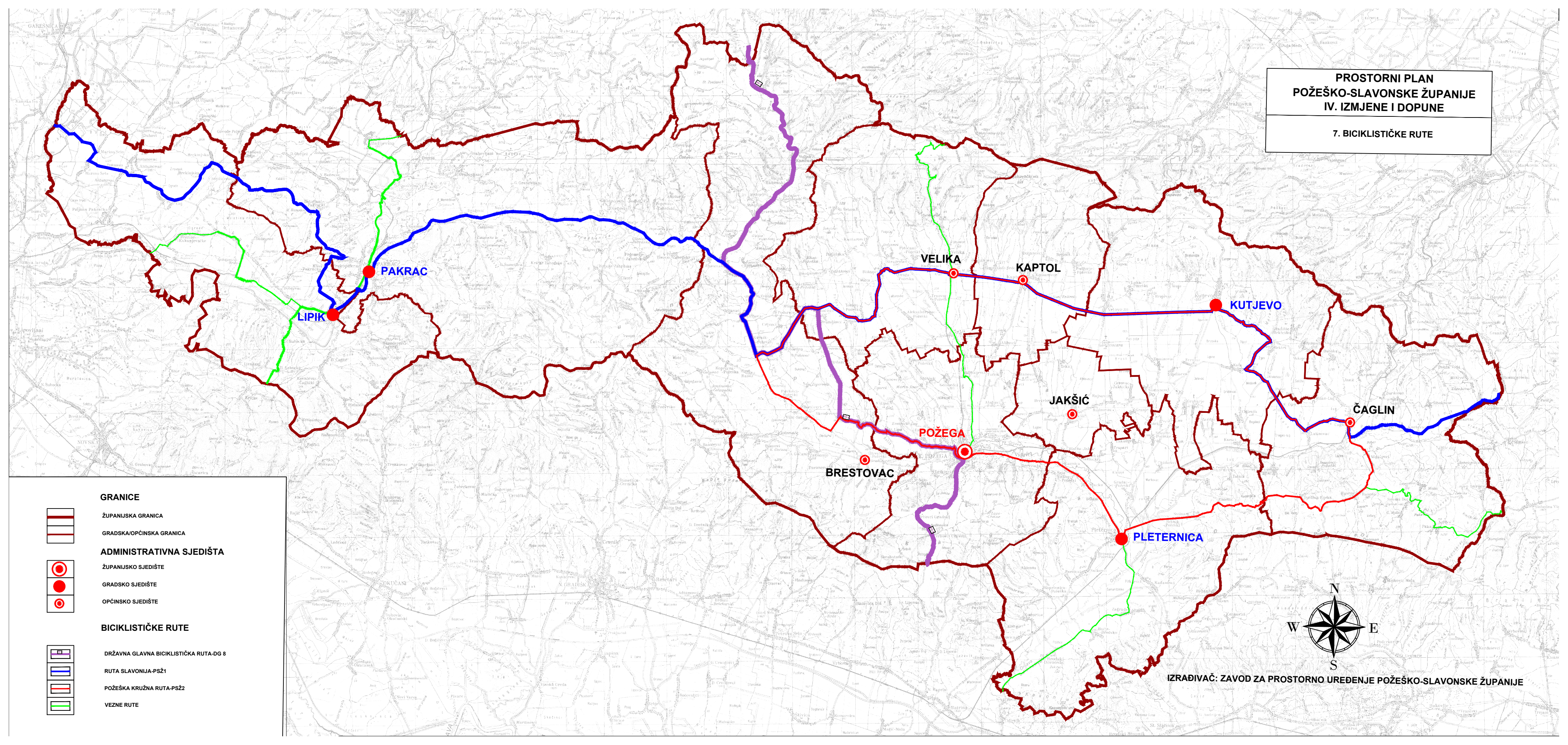












**PROSTORNI PLAN  
POŽEŠKO-SLAVONSKE ŽUPANIJE  
IV. IZMJENE I DOPUNE**

**7. BICIKLISTIČKE RUTE**



- GRANICE**
-  ŽUPANIJSKA GRANICA
  -  GRADSKA/OPĆINSKA GRANICA
- ADMINISTRATIVNA SJEDIŠTA**
-  ŽUPANIJSKO SJEDIŠTE
  -  GRADSKO SJEDIŠTE
  -  OPĆINSKO SJEDIŠTE
- BICIKLISTIČKE RUTE**
-  DRŽAVNA GLAVNA BICIKLISTIČKA RUTA-DG 8
  -  RUTA SLAVONIJA-PSZ1
  -  POŽEŠKA KRUŽNA RUTA-PSZ2
  -  VEZNE RUTE



IZRAĐIVAČ: ZAVOD ZA PROSTORNO UREĐENJE POŽEŠKO-SLAVONSKE ŽUPANIJE