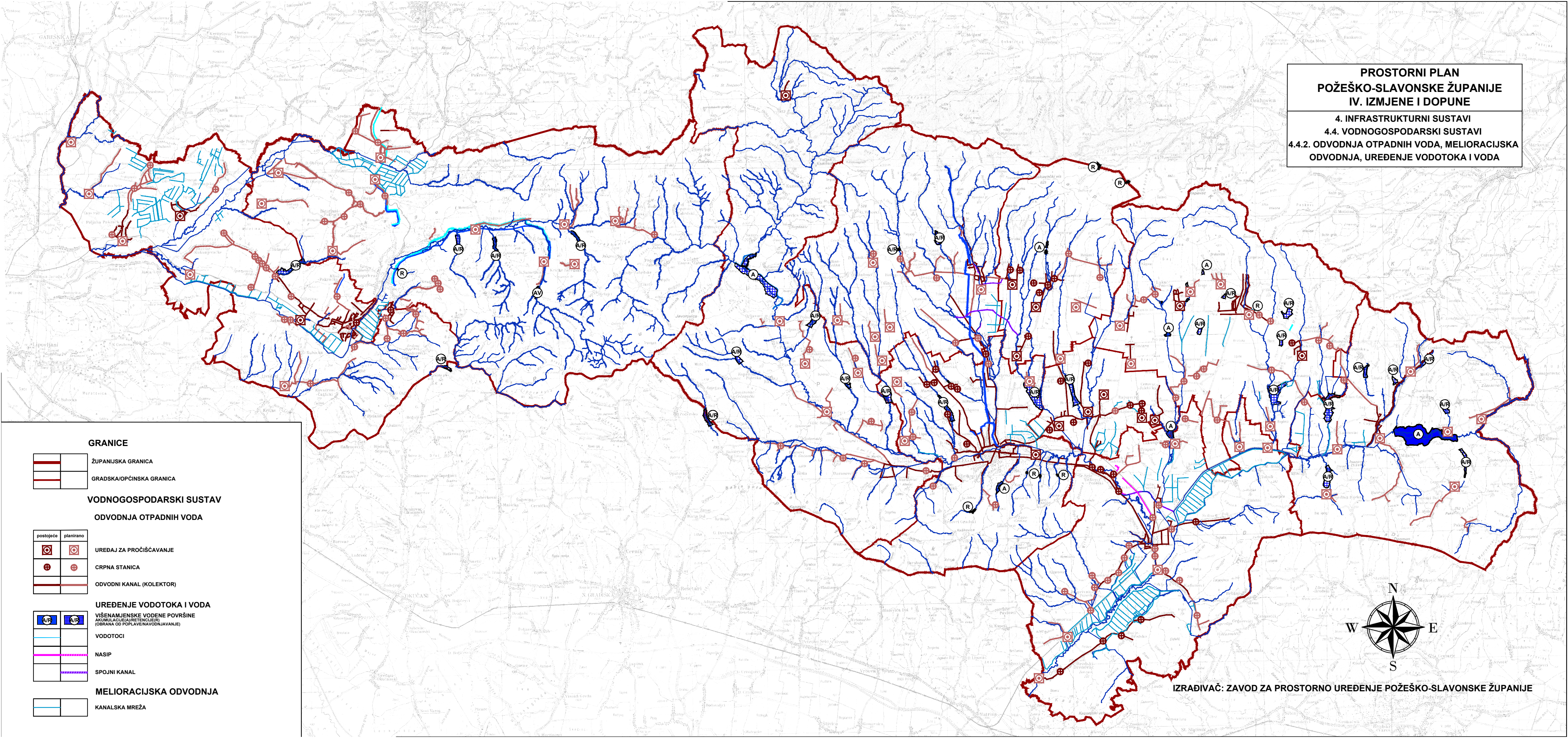



**PROSTORNI PLAN
POŽEŠKO-SLAVONSKE ŽUPANIJE
IV. IZMJENE I DOPUNE**

4. INFRASTRUKTURNI SUSTAVI
4.4. VODNOGOSPODARSKI SUSTAVI
**4.4.2. ODVODNJA OTPADNIH VODA, MELIORACIJSKA
ODVODNJA, UREĐENJE VODOTOKA I VODA**









GRANICE





-  ŽUPANIJSKA GRANICA
-  GRADSKA/OPĆINSKA GRANICA

VODNOGOSPODARSKI SUSTAV


ODVODNJA OTPADNIH VODA

- | postojeće | planirano |
|---|---|
|  |  |
|  |  |
|  |  |
- UREDAJ ZA PROČIŠĆAVANJE
 - CRPNA STANICA
 - ODVODNI KANAL (KOLEKTOR)

UREĐENJE VODOTOKA I VODA

-  VIŠENAMJENSKE VODENE POVRŠINE
AKUMULACIJE (RETENZIJER)
(OBRANA OD POPLAVENAVODNJAVANJE)
-  VODOTOCI
-  NASIP
-  SPOJNI KANAL

MELIORACIJSKA ODVODNJA

-  KANALSKA MREŽA



IZRAĐIVAČ: ZAVOD ZA PROSTORNO UREĐENJE POŽEŠKO-SLAVONSKE ŽUPANIJE