
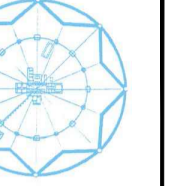


NARUČITELJ:
REPUBLIKA HRVATSKA
POŽEŠKO - SLAVONSKA ŽUPANIJA

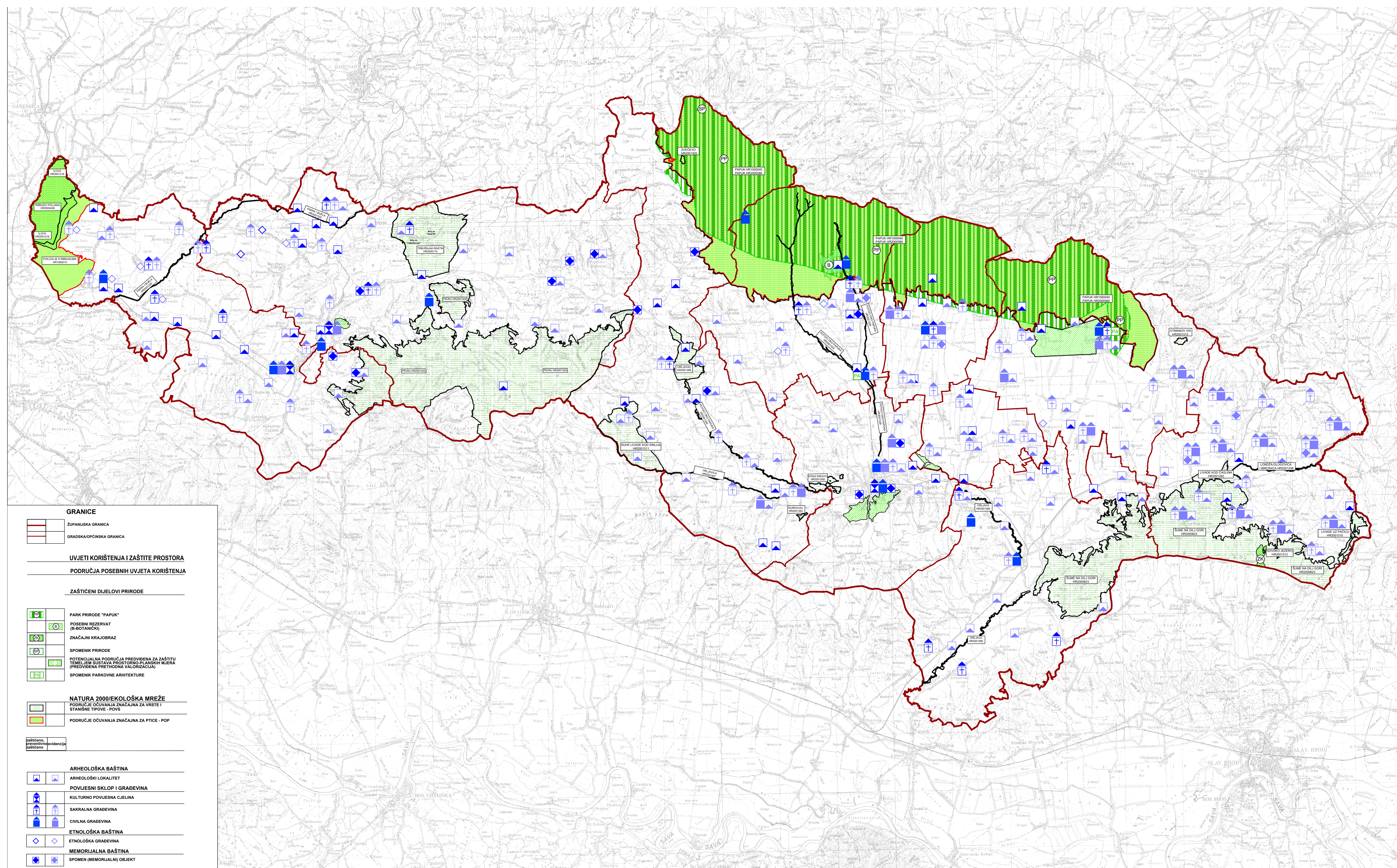


IZRAĐIVAČ:
ZAVOD ZA PROSTORNO UREĐENJE
POŽEŠKO-SLAVONSKE ŽUPANIJE



PROSTORNI PLAN
POŽEŠKO-SLAVONSKE ŽUPANIJE
PROČIŠĆENI ELABORAT

3.A. UVJETI KORIŠTENJA I ZAŠTITE PROSTORA
PORUČJA POSEBNIH UVJETA KORIŠTENJA
NATURA 2000/EKOLOŠKA MREŽA



GRANICE

	ŽUPANIJSKA GRANICA
	GRADSKA/OPĆINSKA GRANICA

UVJETI KORIŠTENJA I ZAŠTITE PROSTORA

PODRUČJA POSEBNIH UVJETA KORIŠTENJA

ZAŠTIĆENI DIJELOVI PRIRODE

	PARK PRIRODE "PAPUK"
	POSEBNI REZERVAT (B-BOTANIČKI)
	ZNAČAJNI KRAJOBRAZ
	SPOMENIK PRIRODE
	POTENCIJALNA PODRUČJA PREDVIĐENA ZA ZAŠTITU TEMELJEM SUSTAVA PROSTORNO-PLANSKIH MJERA (PREDVIĐENA PREDVIĐENA VALORIZACIJA)
	SPOMENIK PARKOVNE ARHITEKTURE

NATURA 2000/EKOLOŠKA MREŽE

	PODRUČJE OČUVANJA ZNAČAJNA ZA VRŠTE I STANIŠNE TIPOVE - POVS
	PODRUČJE OČUVANJA ZNAČAJNA ZA PTICE - POP

patičeno, prepoznatljivo, patičeno

ARHEOLOŠKA BAŠTINA

	ARHEOLOŠKI LOKALITET
	POVIJESNI SKLOP I GRAĐEVINA
	KULturno POUKESNA CJELINA
	SAKRALNA GRAĐEVINA
	CIVILNA GRAĐEVINA
	ETNOLOŠKA BAŠTINA
	ETNOLOŠKA GRAĐEVINA
	MEMORIJALNA BAŠTINA
	SPOMEN (MEMORIJALNI) OBJEKT

Županija: POŽEŠKO-SLAVONSKA ŽUPANIJA



Naziv prostornog plana:
PROSTORNI PLAN POŽEŠKO-SLAVONSKE ŽUPANIJE
Elaborat pročišćenog teksta Odbudu za provedbu i grafičkog dijela Prostornog plana Požeško-slavonske županije
("Požeško-slavonski službeni glasnik" br. 802, 8A/02, 8/11, 4/15, 5/15, 6/15, 6/15 - pročišćen tekst)
17/23 i 1/24 - pročišćen tekst izdan 14. lipnja 2023. godine
("Požeško-slavonski službeni glasnik" br. 17/23)

Naziv kartografskog prikaza:
UVJETI KORIŠTENJA I ZAŠTITE PROSTORA
PORUČJA POSEBNIH UVJETA KORIŠTENJA
NATURA 2000/EKOLOŠKA MREŽA

Broj kartografskog prikaza: 3.A. Mjerilo kartografskog prikaza: 1 : 100 000

Osnova za izradu plana: Odluka Županijske skupštine o donošenju IV. Izmjena i dopuna Prostornog plana Požeško-slavonske županije:

Javna rasprava (datum objave): Javni uvid održan:

Pečat tijela odgovornog za provođenje javne rasprave: M.P. Odgovorna osoba za provođenje javne rasprave:

Suglasnost na IV. Izmjena i dopuna Prostornog plana Požeško-slavonske županije prema članku 108. stavku 1. Zakona o prostornom uređenju ("Narodne novine" br. 153/13, 65/17, 114/18, 39/19, 95/19 i 67/23), od Ministarstva prostornog uređenja, graditeljstva i državne imovine, Klasa: 350-02/23-093, Urbroj: 531-08-1-23-2, od 11. 12. 2023. god.

Frazna osoba koja je izradila Plan: ZAVOD ZA PROSTORNO UREĐENJE POŽEŠKO-SLAVONSKE ŽUPANIJE Županijska 7, 34000 POŽEGA

Pečat pravne osobe koja je izradila Plan: M.P. Odgovorna osoba: Ravnatelj Zavoda: Mladenko Soldo, mag.ing.aedif.

Pečat odgovornog voditelja: M.P. Odgovorni voditelj: Gordana Boban, mag.ing.arch. ovlaštena arhitekta urbanistica

Stručni tim u izradi Plana: 1. Mladenko Soldo, mag.ing.aedif. 2. Renata Madunić-Hajek, mag.ing.arch. 3. Gordana Boban, mag.ing.arch. 4. Davor Šarić, mag.ing.techn.ign. 5. Marija Franjić, bacc.admin.publ. 6. Dragica Obradović, bacc.ing.aedif. 7. Tihomir Bahora, bacc.ing.aedif.

Pečat predstavničkog tijela: M.P. Predsjednik Komisije za statut i poslovnik Županijske skupštine Požeško-slavonske županije Radoslav Vukoja, jur

Istovjetnost ovog prostornog plana s izvornikom ovjerava: M.P. Pečat nadležnog tijela: M.P.