

# PROSTORNI PLAN UREĐENJA OPĆINE BRESTOVAC













-usklađenje sa Zakonom o prostornom uređenju-  
("Narodne novine", br. 153/13)

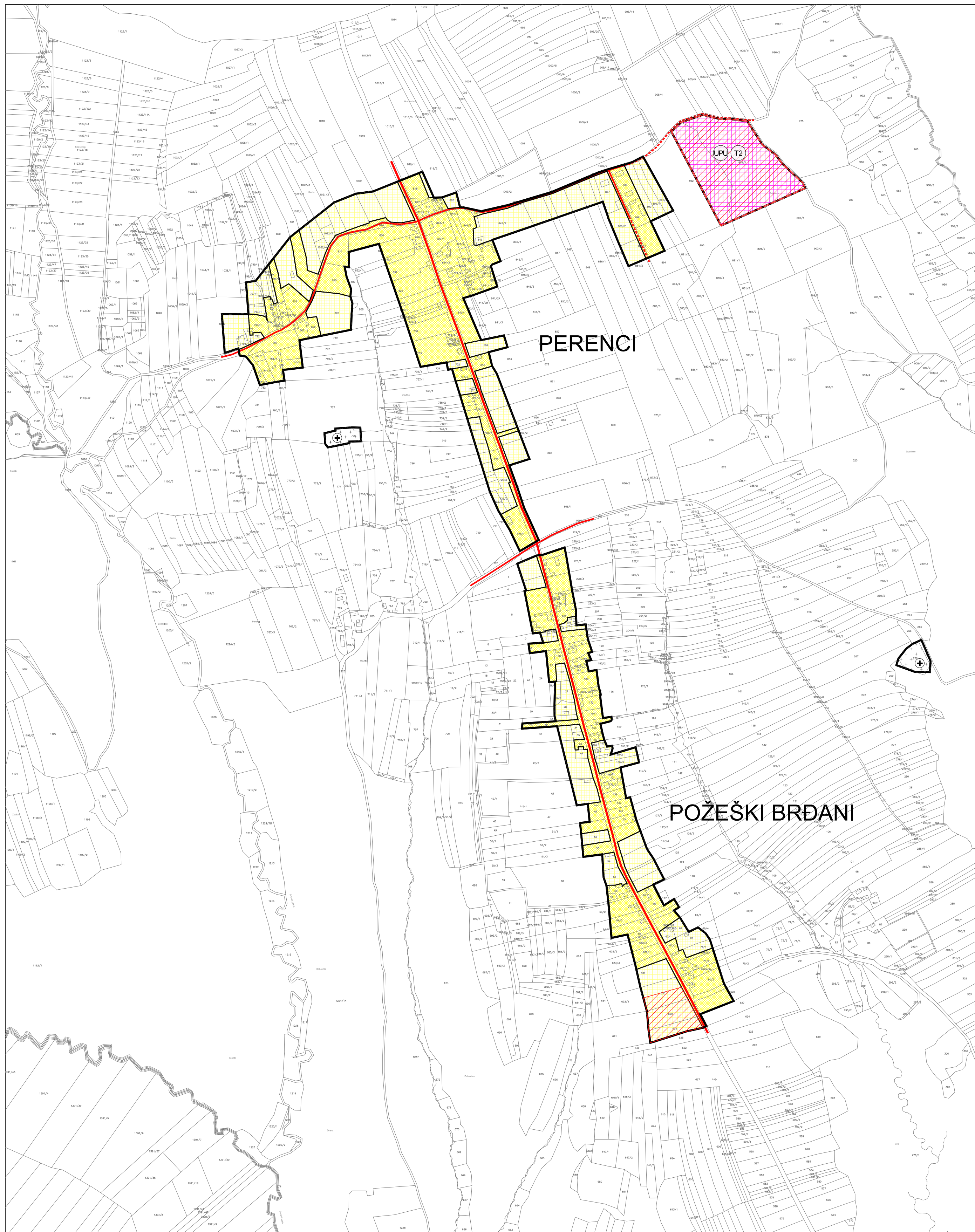
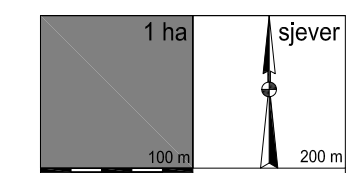
## 4. GRAĐEVINSKO PODRUČJE NASELJA


### 4.20. PERENCI I POŽEŠKI BRĐANI

T5 - IZDOVJENO GRAĐEVINSKO PODRUČJE UGOSTITELJSKO-  
TURISTIČKE I REKREACIJSKE ZONE "Perenci" (T2)

#### TUMAČ ZNAKOVLJA

	GRANICA GRAĐEVINSKOG PODRUČJA
	IZGRAĐENI DIO GRAĐEVINSKOG PODRUČJA NASELJA
	NEIZGRAĐENI DIO GRAĐEVINSKOG PODRUČJA NASELJA
	LOKALNA CESTA
	OSTALE NEKATEGORIZIRANE CESTE I PUTEVI
	OSTALE PLANIRANE NEKATEGORIZIRANE CESTE I PUTEVI
	NEUREĐENO GRAĐEVINSKO PODRUČJE
	GROBLJE
	GRANICA GRAĐEVINSKOG PODRUČJA
	UGOSTITELJSKO-TURISTIČKA I REKREACIJSKA ZONA - planirano
	GRANICA OBUHVATA UPU-a
	T5 - IZDOVJENO GRAĐEVINSKO PODRUČJE UGOSTITELJSKO-TURISTIČKE I REKREACIJSKE ZONE "Perenci" (T2)



Županija: Općina:	POŽEŠKO-SLAVONSKA ŽUPANIJA BRESTOVAC	
Naziv prostornog plana: PROSTORNI PLAN UREĐENJA OPĆINE BRESTOVAC -usklađenje sa Zakonom o prostornom uređenju- ("Narodne novine", br. 153/13)		
Naziv kartografskog prikaza: GRAĐEVINSKO PODRUČJE NASELJA <b>PERENCI I POŽEŠKI BRĐANI</b> T5 - IZDOVJENO GRAĐEVINSKO PODRUČJE UGOSTITELJSKO-TURISTIČKE I REKREACIJSKE ZONE "Perenci" (T2)		
Broj kartografskog prikaza:	4.20.	Mjerilo kartografskog prikaza: 1 : 5000
Osnova za izradu Plana: Odluka Općinskog vijeća o izradi usklađenja PPUO Brestovac sa Zakonom o prostornom uređenju („Službeni glasnik Općine Brestovac“, br. 9/14)		Odluka Općinskog vijeća o donošenju usklađenja PPUO Brestovac („Službeni glasnik Općine Brestovac“, br. 3/15)
Javna rasprava (datum objave): NE PROVODI SE. Čl. 94 st. 3 Zakona o prostornom uređenju	Javni uvid održan: od: do:	Odgovorna osoba za provođenje javne rasprave: <b>Zdravko Mandić, ing.</b>
Pečat tijela odgovornog za provođenje javne rasprave: M.P.	Odgovorna osoba za provođenje javne rasprave: <b>Zdravko Mandić, ing.</b>	
Sukladno članku 107, stavku 4. Zakona o prostornom uređenju („Narodne novine“, br. 153/13), <b>ne pribavlja se mišljenje Zavoda za prostorno uređenje o prostornom planu</b> , jer je Zavod za prostorno uređenje Požeško-slavonske županije stručni izradivač Plana.		
Pravna osoba koja je izradilo Plan: <b>ZAVOD ZA PROSTORNO UREĐENJE POŽEŠKO SLAVONSKE ŽUPANIJE</b> Županijska 7, 34000 POŽEGA		
Pečat pravne osobe koja je izradila Plan: M.P.	Odgovorna osoba: Ravnatelj Zavoda: <b>Mladenko Soldo, mag.ing.aedif.</b>	
Odgovorni voditelj: <b>Renata Madunić-Hajek, mag.ing.arch.</b> ovlaštena arhitektica urbanistica	Kordinator izrade Plana: <b>Zdravko Mandić, ing.</b>	
Stručni tim u izradi Plana: 1. <b>Mladenko Soldo, mag.ing.aedif.</b> 2. <b>Renata Madunić-Hajek, mag.ing.arch.</b> 3. <b>Gordana Boban, mag.ing.arch.</b> 4. <b>Davor Šarić, mag.ing.techn.lign.</b> 5. <b>Marija Franjić, bacc.admin.publ.</b> 6. <b>Dragica Obradović, bacc.ing.aedif.</b> 7. <b>Tihomir Bahora, bacc.ing.aedif.</b>		Vanjski suradnici: 1. <b>Željko Obradović, mag.iur.</b> 2. <b>Branka Kuba, mag.oec.</b> 3. <b>Elvira Mirković, mag.ing.agr.</b> 4. <b>mr.sc. Tomislav Crnjac,</b>
Pečat predstavničkog tijela: M.P.	Predsjednik predstavničkog tijela: <b>Tomo Vrhovac</b>	
Istovjetnost ovog prostornog plana s izvornikom ovjerava: <b>Mladenko Soldo, mag.ing.aedif.</b>	Pečat nadležnog tijela: M.P.	