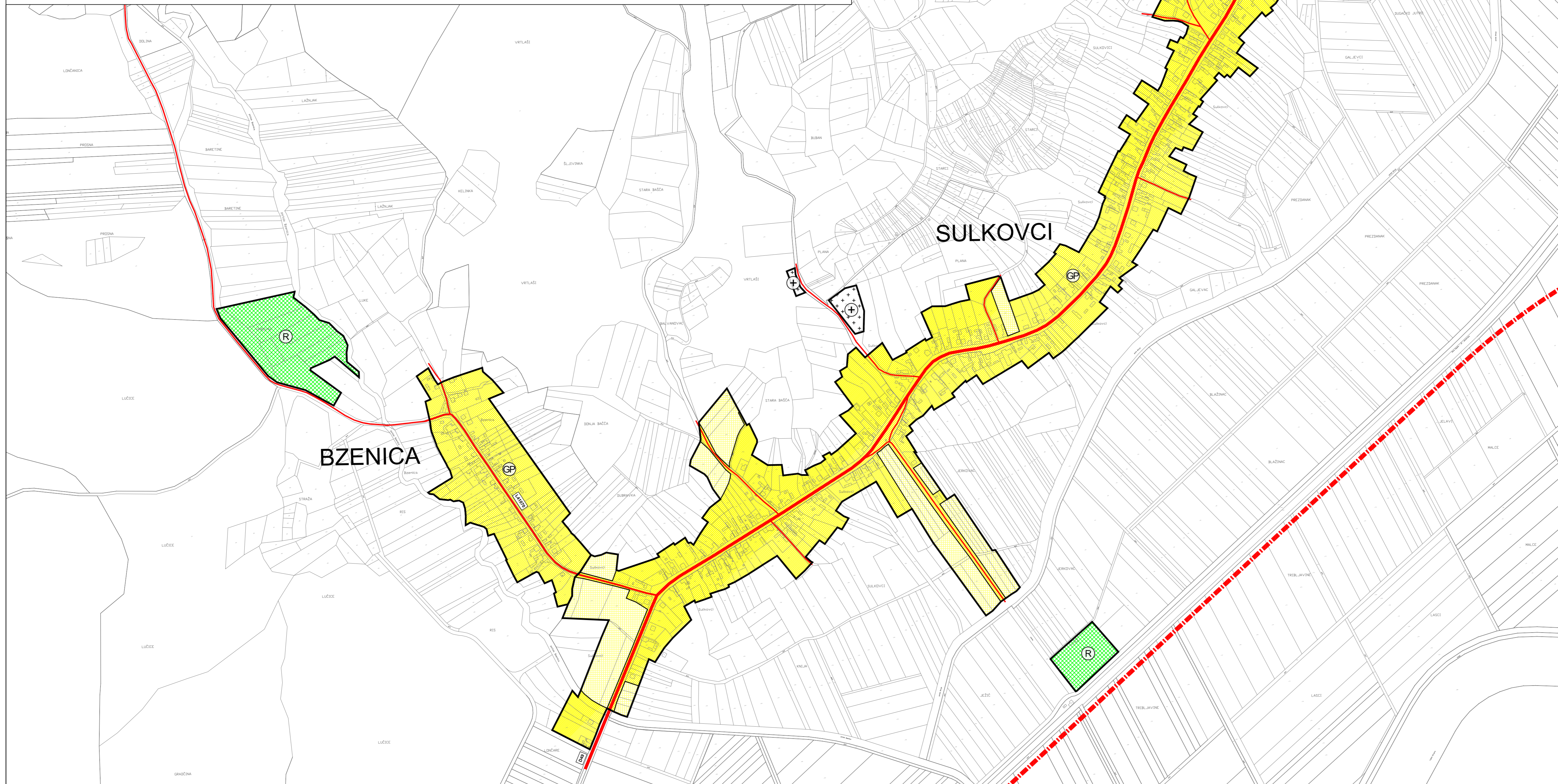
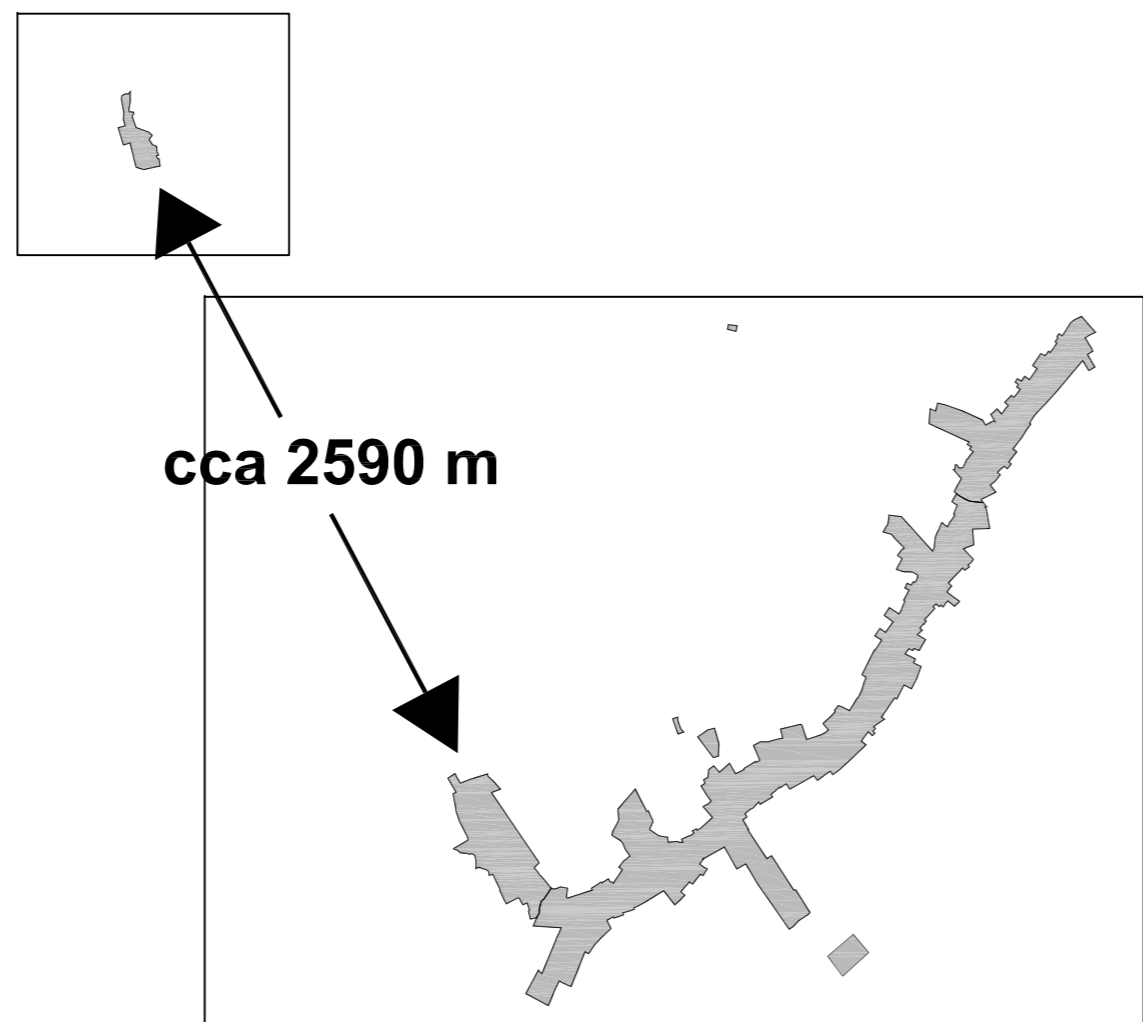


HEMA PRIKAZA GRAĐEVINSKOG PODRUČJA  
NASELJA BZENICA, BRESNICA I SULKOVCI



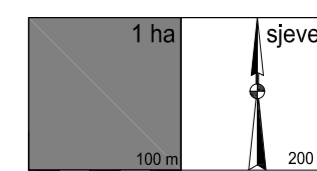
# PROSTORNI PLAN UREĐENJA GRADA PLETERNICE

## VI Izmjene i dopune

4. GRAĐEVINSKA PODRUČJA  
4.05. NASELJA BRESNICA, BZENICA I SULKOVCI, TURISTIČKO-REKREACIJSKA ZONA "KLAŠNICE", SPORTSKO-REKREACIJSKA ZONA BZENICA (STRELIŠTE/PUCALIŠTE ZA GLINENE GOLUBOVE) I SULKOVCI (IGRALIŠTE) I GROBLJE BZENICA I SULKOVCI

### TUMAČ ZNAKOVLJA

- GRANICE**
- GRANICA GRAĐEVINSKOG PODRUČJA
- GRAĐEVINSKO PODRUČJE NASELJA (GP)**
- GP NASELJA - IZGRAĐENI DIO
  - GP NASELJA - NEIZGRAĐENI DIO
- IZDVOJENI DIO GRAĐEVINSKOG PODRUČJA IZVAN NASELJA**
- IZGRAĐENI DIO GRAĐEVINSKOG PODRUČJA TURISTIČKO-REKREACIJSKA NAMJENA
  - ŠPORTSKO - REKREACIJSKA NAMJENA
  - GROBLJE
- PROMET**
- PLANIRANA BRZA CESTA
  - DRŽAVNA CESTA
  - LOKALNA CESTA
  - OSTALE NEKATEGORIZIRANE CESTE I PUTEVI
  - OSTALE PLANIRANE NEKATEGORIZIRANE CESTE I PUTEVI



Zupanija:	POŽEŠKO-SLAVONSKA ŽUPANIJA	
Grad:	PLETERNICA	
Naziv prostornog plana:		
<b>PROSTORNI PLAN UREĐENJA GRADA PLETERNICE VI. Izmjene i dopune</b>		
Naziv kartografskog prikaza:		
GRAĐEVINSKA PODRUČJA NASELJA BRESNICA, BZENICA I SULKOVCI, TURISTIČKO-REKREACIJSKA ZONA "KLAŠNICE", SPORTSKO-REKREACIJSKA ZONA BZENICA (STRELIŠTE/PUCALIŠTE ZA GLINENE GOLUBOVE) I SULKOVCI (IGRALIŠTE) I GROBLJE BZENICA I SULKOVCI		
Broj kartografskog prikaza:	4.05.	Mjerno kartografskog prikaza: 1 : 5 000
<b>Osnova za izradu plana:</b>		
Odluka Gradskog vijeća o izradi VI. Izmjene i dopune PPUJG Pleternica ("Službeno glasilo Grada Pleternice", br. 8/16)		Odluka Gradskog vijeća o donošenju VI. Izmjene i dopune PPUJG Pleternica ("Službeno glasilo Grada Pleternice", br. 2/17)
Javna rasprava (datum objave): 25. svibnja 2017.god.		Javni uvjet održan: od: 02. lipnja 2017.god. do: 17. lipnja 2017.god.
Pečat tijela odgovornog za provođenje javne rasprave: M.P.		Odgovorna osoba za provođenje javne rasprave: Daniel Štipek, spec.publ.adm.
Sukladno članku 107. stavku 4. Zakona o prostornom uređenju ("Narodne novine", br. 153/13), ne pribavlja se mišljenje Zavoda za prostorno uređenje o Prostornom planu, jer je Zavod za prostorno uređenje Požeško-slavonske županije stručni izrađivač Plana.		
Pravna osoba koja je izradila Plan: <b>ZAVOD ZA PROSTORNO UREĐENJE POŽEŠKO-SLAVONSKO ŽUPANIJE</b> Županijska 7, 34000 POŽEŠKA		
Pečat pravne osobe koja je izradila Plan: M.P.		Odgovorna osoba: Ravnatelj Zavoda: Mladenko Soldo, mag.ing.aedf.
Pečat odgovornog voditelja: M.P.		Odgovorni voditelj: Gordana Boban, mag.ing.arch. ovlaštena arhitektska urbanistica
<b>Stručni tim u izradi Plana:</b>		
1. Mladenko Soklo, mag.ing.aedf.		
2. Renata Mladurić-Hajek, mag.ing.arch.		
3. Gordana Boban, mag.ing.arch.		
4. Davor Šarić, mag.ing.techn.ign.		
5. Marija Franjšić, bacc.aedf.publ.		
6. Dragica Obradović, bacc.ing.aedf.		
7. Tihomir Bahora, bacc.ing.aedf.		
Pečat predstavničkog tijela: M.P.		Predsjednik predstavničkog tijela: Marian Aladrović, dipl.ing.
Istovjetnost ovog prostornog plana s izvornikom ovjerava: Mladenko Soldo, mag.ing.aedf.		Pečat nadležnog tijela: M.P.