



PROSTORNI PLAN UREĐENJA GRADA PLETERNICE

VI. Izmjene i dopune




4. GRAĐEVINSKA PODRUČJA
4.03. NASELJA BLACKO, KUZMICA, SREDNJE SELO I
VIŠKOVCI I GROBLJE KUZMICA

TUMAČ ZNAKOVLJA



GRANICE

-  GRANICA GRAĐEVINSKOG PODRUČJA
-  GRANICE OBUHVATA ZA KOJE SE PROPISUJU UVJETI PROVEDBE S DETALJNOŠĆU UPU-a


GRAĐEVINSKO PODRUČJE NASELJA (GP)

-  GP NASELJA - IZGRAĐENI DIO
-  GP NASELJA - NEIZGRAĐENI DIO
-  NEUREĐENI DIO GRAĐEVINSKOG PODRUČJA







IZDVOJENI DIO GRAĐEVINSKOG PODRUČJE IZVAN NASELJA

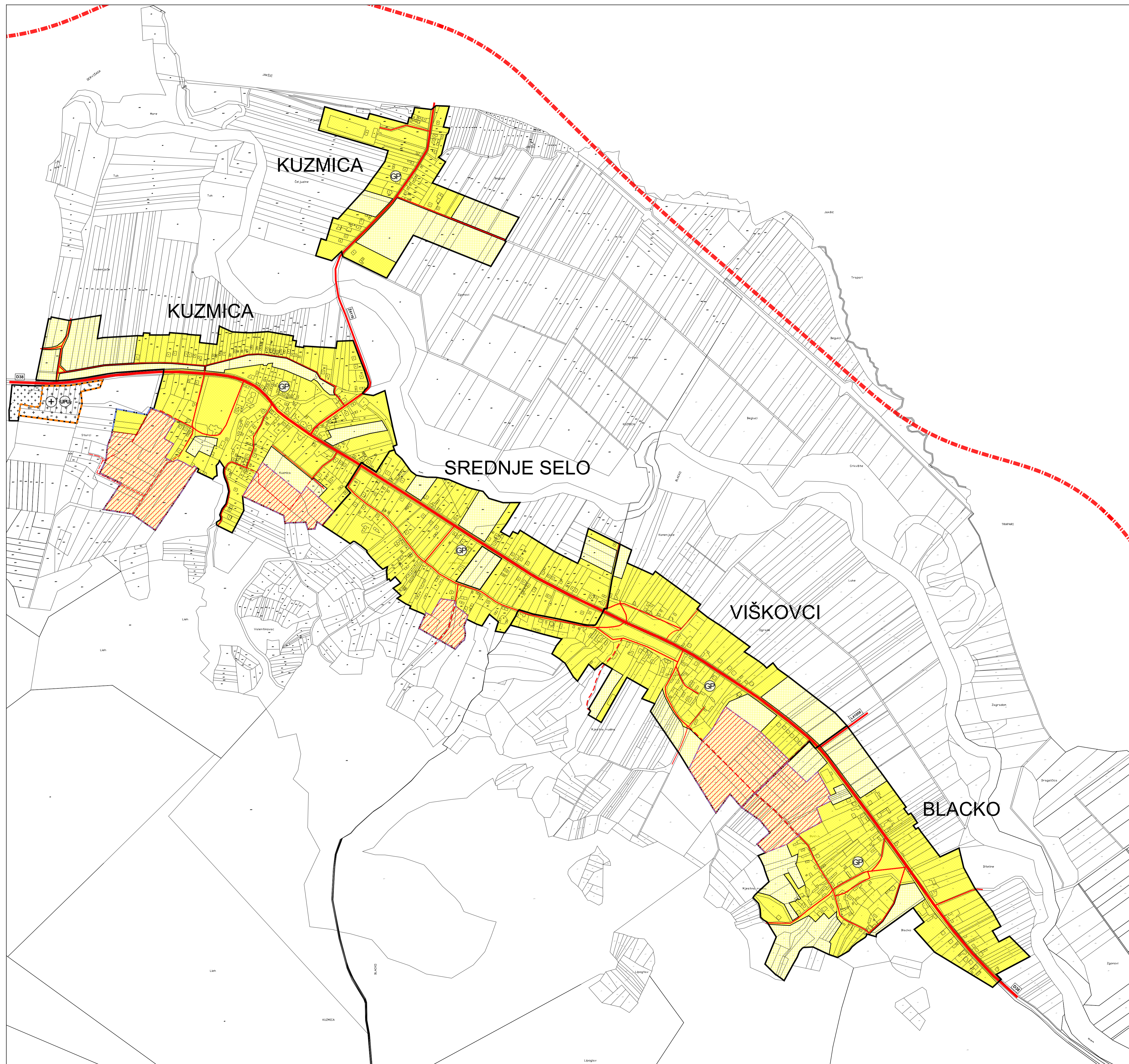
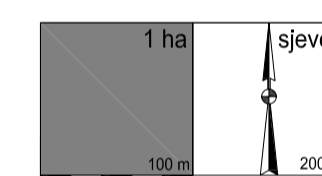
-  GROBLJE - IZGRAĐENI DIO
-  GROBLJE - NEIZGRAĐENI DIO

OBUHVAT OBEVNE IZRADJE PROSTORNOG PLANA

-  UPU GROBLJA KUZMICA

PROMET

-  PLANIRANA BRZA CESTA
-  DRŽAVNA CESTA
-  ŽUPANIJSKA CESTA
-  LOKALNA CESTA
-  OSTALE NEKATEGORIZIRANE CESTE I PUTEVI
-  OSTALE PLANIRANE NEKATEGORIZIRANE CESTE I PUTEVI



Županija: Grad:	POŽEŠKO-SLAVONSKA ŽUPANIJA PLETERNICA	
Naziv prostornog plana: PROSTORNI PLAN UREĐENJA GRADA PLETERNICE VI. Izmjene i dopune		
Naziv kartografskog prikaza: GRAĐEVINSKA PODRUČJA NASELJA BLACKO, KUZMICA, SREDNJE SELO I VIŠKOVCI I GROBLJE KUZMICA		
Broj kartografskog prikaza:	4.03.	Mjerilo kartografskog prikaza: 1 : 5 000
Osnova za izradu plana: Odluka Gradskog vijeća o Izradi VI. Izmjene i dopune PPUG Pleternica ("Službeno glasilo Grada Pleternice", br. 2/17)		Odluka Gradskog vijeća o donošenju VI. Izmjene i dopune PPUG Pleternica ("Službeno glasilo Grada Pleternice", br. 2/17)
Javna rasprava (datum objave): 25. svibnja 2017.god.		Javni uvid održan: od: 02. lipnja 2017.god. do: 17. lipnja 2017.god.
Pečat tijela odgovornog za provođenje javne rasprave: M.P.	Odgovorna osoba za provođenje javne rasprave: Daniel Stipić, spec.publ.adm.	
Sukladno članku 107. stavku 4. Zakona o prostornom uređenju ("Narodne novine", br. 153/13), ne priključuje se mišljenje Zavoda za prostorno uređenje o Prostornom planu, jer je Zavod za prostorno uređenje Požeško-slavonske županije stručni izrađivač Plana.		
Pravna osoba koja je izradila Plan: ZAVOD ZA PROSTORNO UREĐENJE POŽEŠKO-SLAVONSKA ŽUPANIJA Županijska 7, 34100 POZEŠKA		
Pečat pravne osobe koja je izradila Plan: M.P.	Odgovorna osoba: Ravnatelj Zavoda: Mladenko Soko, mag.ing.aedif.	
Pečat odgovornog voditelja: M.P.	Odgovorni voditelj: Gordana Boban, mag.ing.arch. ovlaštena arhitekta/urbanistica	
Stručni tim u Izradi Plana: 1. Mladenko Soko, mag.ing.aedif. 2. Renata Madunić-Hajek, mag.ing.arch. 3. Gordana Boban, mag.ing.arch. 4. Davor Šarić, mag.ing.techn.ign. 5. Marija Franjić, bacc.adm.in.publ. 6. Dragica Oršadović, bacc.ing.aedif. 7. Tiborik Bahora, bacc.ing.aedif.		
Pečat predstavničkog tijela: M.P.	Predsjednik predstavničkog tijela: Marijan Aladrović, dipl.ing.	
Istovjetnost ovog prostornog plana s izvornikom ovjerava: Mladenko Soko, mag.ing.aedif.	Pečat nadležnog tijela: M.P.	