

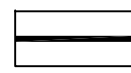

PROSTORNI PLAN UREĐENJE GRADA PLETERNICE

VI. Izmjene i dopune




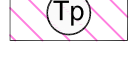

1.19.1. UVJETI UREĐENJA IZDVOJENOG DIJELA GRAĐEVINSKOG
PODRUČJA NASELJA PLETERNICE "STARAC" I
UGOSTITELJSKO-TURISTIČKE ZONE "PLETERNICA"
Korištenje i namjena površina

TUMAČ PLANSKOG ZNAKOVLJA

GRANICE

-  GRANICE OBUHVATA IZDVOJENOG GRAĐEVINSKOG PODRUČJA NASELJA PLETERNICE "STARAC"
-  GRANICE OBUHVATA GOSPODARSKE ZONE "PLETERNICA"



NAMJENA POVRŠINA

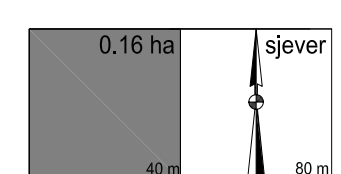
-  IZDVOJENI DIO GP NASELJA - IZGRAĐENI DIO
-  IZDVOJENI DIO GP NASELJA - NEIZGRAĐENI DIO
-  GOSPODARSKO-UGOSTITELJSKO-TURISTIČKO-POLJOPRIVREDNA NAMJENA - IZGRAĐENI DIO
-  GOSPODARSKO-UGOSTITELJSKO-TURISTIČKO-POLJOPRIVREDNA NAMJENA - NEIZGRAĐENI DIO
-  ZELENA POVRŠINA


IZDVOJENI DIO GRAĐEVINSKOG PODRUČJE IZVAN NASELJA

-  UGOSTITELJSKO - TURISTIČKA NAMJENA - NEIZGRAĐENI DIO

PROMET

-  INTERNE CESTE
-  GLAVNE CESTE (L41054 I L41072)



Zupanija:	POŽEŠKO-SLAVONSKA ŽUPANIJA	
Grad:	PLETERNICA	
Naziv prostornog plana:	PROSTORNI PLAN UREĐENJA GRADA PLETERNICE VI. Izmjene i dopune	
Naziv kartografskog prikaza:	UVJETI UREĐENJA IZDVOJENOG DIJELA GRAĐEVINSKOG PODRUČJA NASELJA PLETERNICE "STARAC" I UGOSTITELJSKO-TURISTIČKE ZONE "PLETERNICA" Korištenje i namjena površina	
Broj kartografskog prikaza:	4.19.1.	Mjerna kartografskog prikaza: 1 : 2 000
Osnove za izradu plana:	Odluka Gradskog vijeća o izradi VI. Izmjene i dopune PPUJG Pleternica ("Službeno glasilo Grada Pleternice", br. 8/16). Javna rasprava (datum objave): 25. svibnja 2017.god.	Odluka Gradskog vijeća o donošenju VI. Izmjene i dopune PPUJG Pleternica ("Službeno glasilo Grada Pleternice", br. 2/17). Javni uvid otkazan: od: 02. lipnja 2017.god. do: 17. lipnja 2017.god.
Pečat tijela odgovornog za provođenje javne rasprave:	M.P.	Odgovorna osoba za provođenje javne rasprave: Daniel Štiglic, spec.prih.aadm.
Sukladno članku 107. stavku 4. Zakona o prostornom uređenju ("Narodne novine", br. 153/13), ne pribavlja se mišljenje Zavoda za prostorno uređenje o Prostornom planu, jer je Zavod za prostorno uređenje Požeško-slavonske županije stušni izrađivač Plana.		
Pravna osoba koja je izradila Plan: ZAVOD ZA PROSTORNO UREĐENJE POŽEŠKO-SLAVONSKOŽUPANIJE Zupanijska 17, 31000 POZEGA		
Pečat pravne osobe koja je izradila Plan:	M.P.	Odgovorna osoba: Razmatelj: Zavod za Mladenko Soko, mag.ing.aedif.
Pečat odgovornog voditelja:	M.P.	Odgovorni voditelj: Gordana Boban, mag.ing.arch. ovlaštena arhitektska urbanistička
Stručni tim u izradi Plana: 1. Mladenko Soko, mag.ing.aedif. 2. Renata Mačunčić-Hajek, mag.ing.arch. 3. Gordana Boban, mag.ing.arch. 4. Davor Šarić, mag.ing.techn.ing. 5. Marija Franjk, bacc.adm.inz.puik. 6. Dragica Otrščević, bacc.ing.aedif. 7. Tihomir Bahora, bacc.ing.aedif.		
Pečat predstavničkog tijela:	M.P.	Predsjednik predstavničkog tijela: Marijan Aladrović, dipl.ing.
Istovjetnost ovog prostornog plana s izvornikom ovjerava:	Mladenko Soko, mag.ing.aedif.	Pečat nadležnog tijela: M.P.