



URBANISTIČKI PLAN UREĐENJA GRADA PLETERNICE

2. PROMETNA, ULIČNA I KOMUNALNA INFRASTRUKTURNA MREŽA

2.A. PROMET

postojeće planirano TUMAČ ZNAKOVA

GRANICE
 OBUHVAT URBANISTIČKOG PLANA UREĐENJA GRADA PLETERNICE

PROMET

CESTOVNI PROMET

GLAVNA GRADSKA ULICA
POSTOJEĆE PROMETNICE
 GU₁ - širina koridora 15 m
 GU₂ - širina koridora 15 m
 GU₄ - širina koridora 15 m
 GU₅ - širina koridora 10 - 20 m
 GU₆ - širina koridora 18 m
 GU₇ - širina koridora 12 - 20 m
 GU₈ - širina koridora 16 m
 GU₉ - širina koridora 17,5 m
 GU₁₀ - širina koridora 15 - 25 m
 GU₁₁ - širina koridora 18 m

SABIRNA ULICA
POSTOJEĆE PROMETNICE
 SU₁ - širina koridora 10 m
 SU₃ - širina koridora 10 m
 SU₄ - širina koridora 13 m
 SU₅ - širina koridora 10 m
 SU₆ - širina koridora 12 m
 SU₈ - širina koridora 7 - 15 m

OSTALE ULICE
 OU₁ - širina koridora 15 m
 OU₂ - širina koridora 12 m
 OU₃ - širina koridora 9 m

VARIJANTNA RJEŠENJA ULICE

MOST

AUTOBUSNI KOLODVOR

JAVNO PARKIRALIŠTE

BENZINSKA POSTAJA

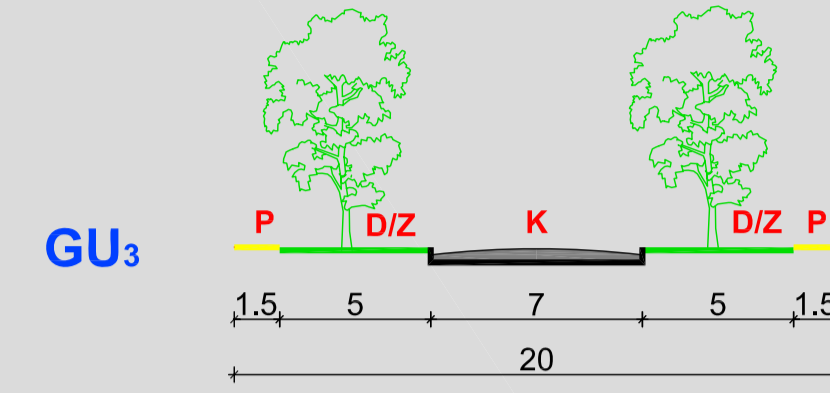
PJEŠAČKE POVRŠINE

BICIKLISTIČKA STAZA (TRAKA)

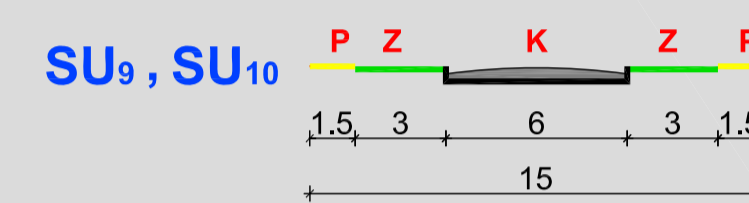


MJ. 1:250

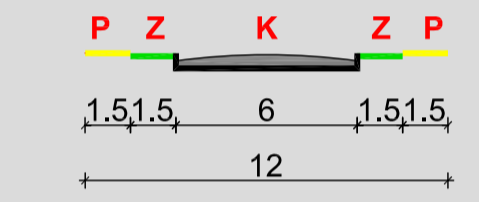
GLAVNA GRADSKA ULICA



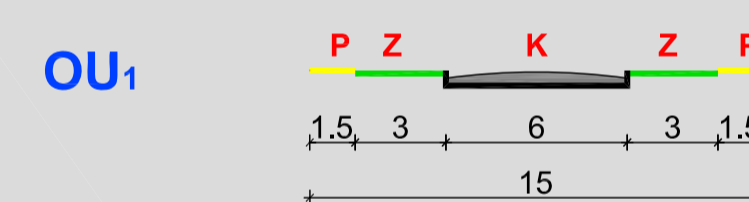
SABIRNE ULICE



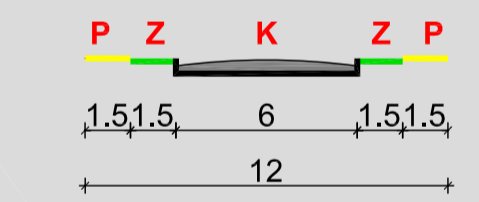
SU₂, SU₇



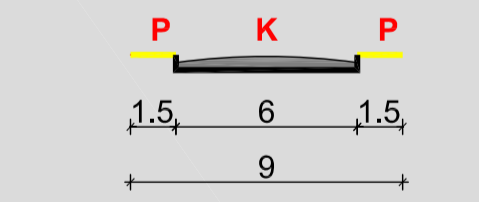
OSTALE ULICE



OU₂



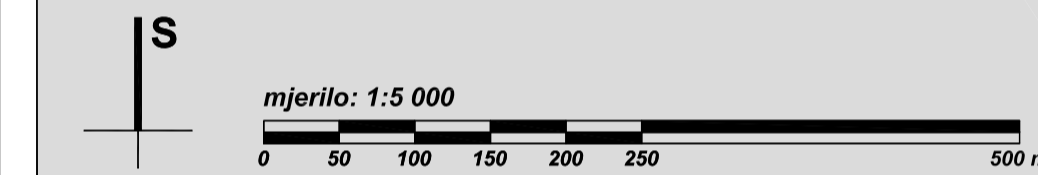
OU₃



LEGENDA:

- K - KOLNIK
- P - PJEŠAČKA STAZA
- Z - ZELENA POVRŠINA
- 2.5 - ŠIRINA U METRIMA
- D/Z - DRVORED ILI ZELENA POVRŠINA

	ŽELJEZNIČKI PROMET
	ŽELJEZNIČKA PRUGA II. REDA
	ŽELJEZNIČKI KOLODVOR
	CESTOVNI PRIJELAZ U JEDNOJ RAZINI



POŽEŠKO - SLAVONSKA ŽUPANIJA GRAD PLETERNICA

URBANISTIČKI PLAN UREĐENJA GRADA PLETERNICE

PLANIRANA PROMETNICA

PROMETNA, ULIČNA I KOMUNALNA INFRASTRUKTURNA MREŽA

PROMET

Program mjera za unapređenje stanja u prostoru Grada Pleternice: (Službeno glasilo: Grada Pleternice br. 01/06)

Odluka Gradskog vijeća Grada Pleternice o donošenju Urbanističkog plana uređenja grada Pleternice: (Službeno glasilo: Grada Pleternice br. 02/07)

Odluka Gradskog vijeća Grada Pleternice o stavljanju Urbanističkog plana uređenja grada Pleternice na javni uvid (datum objave: 22.11.2006.)

Pečat tijela odgovornog za provođenje javne rasprave: M.P.

Suglasnosti na plan prema članku 24.4.1. Zakona o prostornom uređenju (NN 30/94, 68/98, 32/02 i 100/04)

UREĐ DRŽAVNE UPRAVE U POŽEŠKO - SLAVONSKOJ ŽUPANIJI
 SLUŽBA ZA GOSPODARSTVO, PROSTORNO UREĐENJE, ZAŠTITU OKOLIŠA I GRADITELJSTVO

Pečat pravne osobe koja je izradila plan: M.P.

Koordinatori plana: - Za Grad Pleternicu: - Tomislav Dolečki, dipl.ing.arh.

Odgovorni planer CPA: - Zrinka Tadić, dipl.ing.arh.

Stručni tim u izradi plana: 1. Tomislav Dolečki, dipl.ing.arh. 2. Neda Kaminski - Kirs, dipl.ing.arh. 3. Zrinka Tadić, dipl.ing.arh.

Pečat Gradskog vijeća Grada Pleternice: M.P.

Istovjetnost ovog prostornog plana s izvornikom ovjerava: (ime, prezime, potpis)

Pečat nadležnog tijela: M.P.