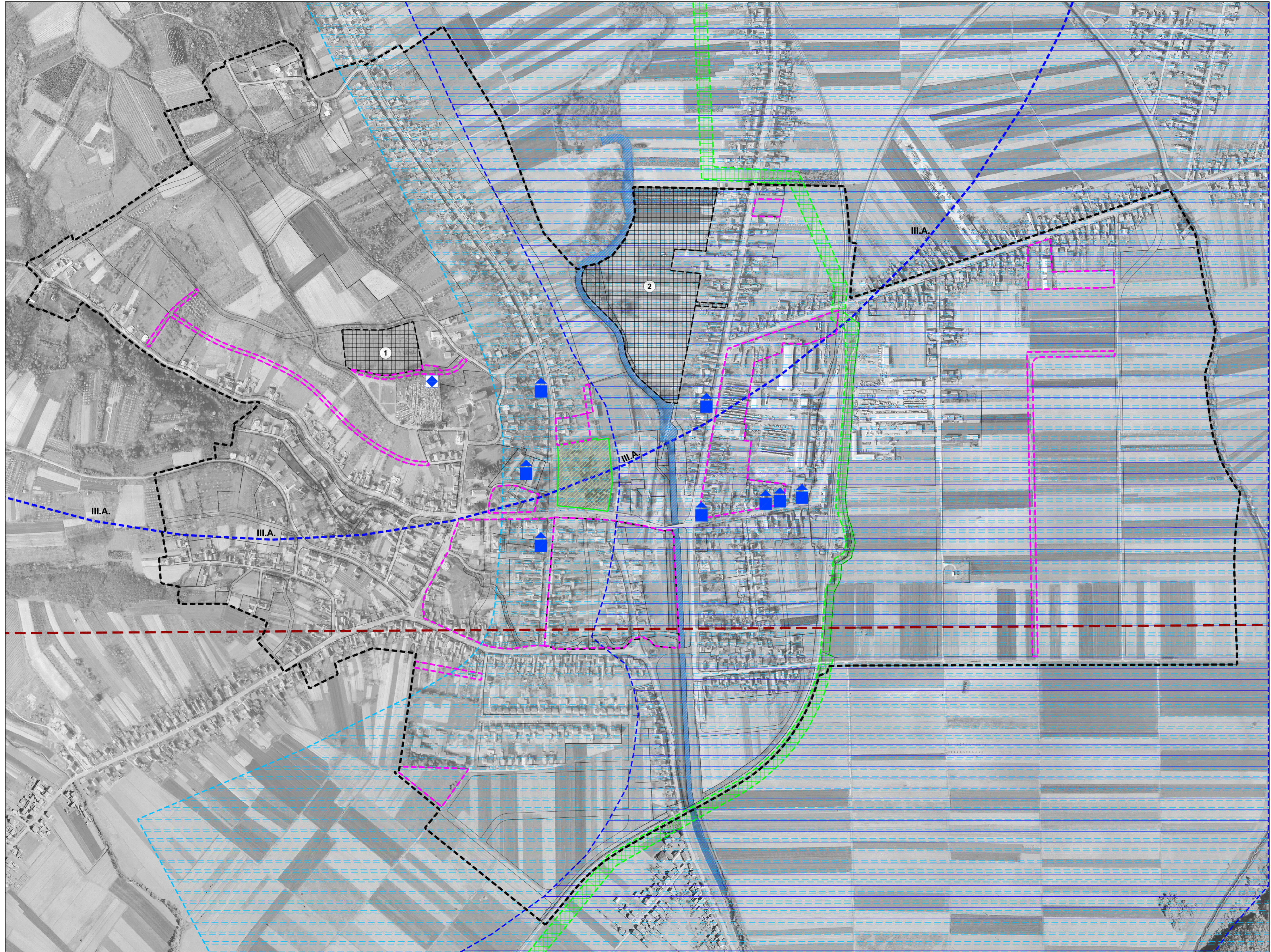


IZMJENE I DOPUNE
URBANISTIČKOG PLAN UREĐENJA
GRADA PLETERNICE

3. UVJETI KORIŠTENJA I
ZAŠTITE POVRŠINA

postojeće	planirano	TUMAČ ZNAKOVA
GRANICE		
		OBUHVAJ URBANISTIČKOG PLANA UREĐENJA GRADA PLETERNICE
		OBUHVAJ IZMJENA I DOPUNA
UVJETI KORIŠTENJA		
PODRUČJA POSEBNIH UVJETA KORIŠTENJA		
DIJELOVI PRIRODE PREDLOŽENI ZA ZAŠTITU		
		PODRUČJE PREDVIĐENO ZA ZAŠTITU TEMELJEM PROSTORNO PLANSKIH MJERA
		POVIJESNA GRADITELJSKA CJELINA
POVIJESNI SKLOP I GRAĐEVINA		
		CIVILNA GRAĐEVINA
		MEMORIJALNA BAŠTINA
		SAKRALNA - GROBLJE
PODRUČJA POSEBNIH OGRANIČENJA U KORIŠTENJU TLO		
		SJEVERNA GRANICA ISTRAŽNOG PROSTORA "SAVA" /ISTRAŽIVANJE NAFTE I PLINA/
VODE		
		VODONOSNO PODRUČJE
		VODOZAŠTITNO PODRUČJE - III.A - III. A. ZONA (unutrašnji dio šireg vodozaštitnog područja)
		VODOTOK I. KATEGORIJE
		POPLAVNO PODRUČJE

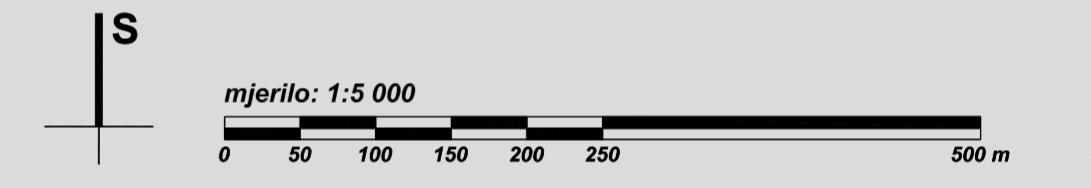



PODRUČJA PRIMJENE POSEBNIH MJERA UREĐENJA I ZAŠTITE

PODRUČJA I DIJELOVI PRIMJENE PLANSKIH MJERA ZAŠTITE

OBUHVAJ OBVEZNE IZRADE PROSTORNOG PLANA NIŽEG REDA
 1. Detaljni plan uređenja proširenja groblja u Pleternici
 2. Detaljni plan uređenja sportsko - rekreacijske zone "Orljava"

ZAHVAT POTREBNE PROCJENE UTJECAJA NA OKOLIS



POŽEŠKO - SLAVONSKA ŽUPANIJA GRAD PLETERNICA	
Naziv prostornog plana: IZMJENE I DOPUNE URBANISTIČKOG PLANA UREĐENJA GRADA PLETERNICE	
Naziv kartografskog prikaza: UVJETI KORIŠTENJA, UREĐENJA I ZAŠTITE POVRŠINA	
Broj kartografskog prikaza: 3.	Mjerilo kartografskog prikaza: 1 : 5000
Odluka o izradi Izmjena i dopuna Urbanističkog plana uređenja grada Pleternice "Službeno glasilo" Grada Pleternice br. 03/08	Odluka Gradskog vijeća Grada Pleternice o donošenju Izmjena i dopuna Urbanističkog plana uređenja grada Pleternice "Službeno glasilo" Grada Pleternice broj 03/09
Javna rasprava objavljena je: od: 31.01.2009. do: 15.02.2009.	Javni uvid održan: od: 31.01.2009. do: 15.02.2009.
Pečat tijela odgovornog za provođenje javne rasprave: M.P.	Odgovorna osoba za provođenje javne rasprave: Ivica Kovačić, Ing.grad.
Pravna osoba koja je izradila plan:  CPA - Centar za prostorno uređenje i arhitekturu d.o.o., Zagreb	
Pečat pravne osobe koja je izradila plan: M.P.	Odgovorna osoba: Tomislav Dolečki, dipl.Ing.arh.
Pečat odgovornog voditelja izrade plana: M.P.	Odgovorni voditelj izrade Nacrta prijedloga Izmjena i dopuna Urbanističkog plana uređenja Grada Pleternice: Zrinka Tadić, dipl.Ing.arh.
Koordinatori plana: - Za Grad Pleternicu: - Za CPA d.o.o.:	Ivica Kovačić, Ing.grad. Zrinka Tadić, dipl.Ing.arh. Zrinka Tadić, dipl.Ing.arh.
Odgovorni planer: CPA d.o.o.:	Zrinka Tadić, dipl.Ing.arh.
Stručni tim u izradi plana: 1. Tomislav Dolečki, dipl.Ing.arh. 2. Neda Kaminski - Kirš, dipl.Ing.arh. 3. Zrinka Tadić, dipl.Ing.arh.	4. Petra Maksan, dipl.Ing.arh. 5. Maša Mujakić, dipl.Ing.arh. 6. Mr.sc. Vladimir Žančić, dipl.Ing.prom. 7. Anikica Tomić, dipl.Ing.grad.
Pečat Gradskog vijeća Grada Pleternice: M.P.	Predsjednik Gradskog vijeća Grada Pleternice: Franjo Dolečić, prof.
Istovjetnost ovog prostornog plana s izvornikom ovjerava: (ime, prezime, potpis)	Pečat nadležnog tijela: M.P.