

Naručitelj:  
**REPUBLIKA HRVATSKA**  
**POŽENSKO - SLAVONSKA ŽUPANIJA**  
**GRAD PLETERNICA**



Izvršitelj:  
**Centar za prostorno uređenje i arhitekturu d.o.o.**

**IZMJENE I DOPUNE**  
**URBANISTIČKOG PLAN UREĐENJA**  
**GRADA PLETERNICE**

**2. PROMETNA, ULIČNA I KOMUNALNA**  
**INFRASTRUKTURNA MREŽA**

**2.A. PROMET**

**TUMAČ ZNAKOVA**

postojeće planirano

**GRANICE**

OBUHVAAT URBANISTIČKOG PLANA UREĐENJA GRADA PLETERNICE

OBUHVAAT IZMJENA I DOPUNA

**PROMET**

**CESTOVNI PROMET**

**GLAVNA GRADSKA ULICA**

POSTOJEĆE PROMETNICE PLANIRANA PROMETNICA

GU<sub>1</sub> - širina koridora 15 m  
 GU<sub>2</sub> - širina koridora 15 m  
 GU<sub>3</sub> - širina koridora 15 m  
 GU<sub>4</sub> - širina koridora 15 m  
 GU<sub>5</sub> - širina koridora 10 - 20 m  
 GU<sub>6</sub> - širina koridora 18 m  
 GU<sub>7</sub> - širina koridora 12 - 20 m  
 GU<sub>8</sub> - širina koridora 16 m  
 GU<sub>9</sub> - širina koridora 17,5 m  
 GU<sub>10</sub> - širina koridora 15 - 25 m  
 GU<sub>11</sub> - širina koridora 18 m

**SABIRNA ULICA**

POSTOJEĆE PROMETNICE PLANIRANE PROMETNICE

SU<sub>1</sub> - širina koridora 10 m  
 SU<sub>2</sub> - širina koridora 10 m  
 SU<sub>3</sub> - širina koridora 10 m  
 SU<sub>4</sub> - širina koridora 13 m  
 SU<sub>5</sub> - širina koridora 10 m  
 SU<sub>6</sub> - širina koridora 12 m  
 SU<sub>7</sub> - širina koridora 12 m  
 SU<sub>8</sub> - širina koridora 7 - 15 m  
 SU<sub>9</sub>, SU<sub>10</sub> - širina koridora 15 m  
 SU<sub>11</sub> - širina koridora 12 m

**OSTALE ULICE**

PLANIRANE PROMETNICE

OU<sub>1</sub> - širina koridora 15 m  
 OU<sub>2</sub> - širina koridora 12 m  
 OU<sub>3</sub> - širina koridora 9 m

**VARIJANTNA RJEŠENJA ULICE**

VAR II VAR II

**MOST**

**AUTOBUSNI KOLODVOR**

**JAVNO PARKIRALIŠTE**

**BENZINSKA POSTAJA**

**KOLNO - PJEŠAČKA POVRŠINA**

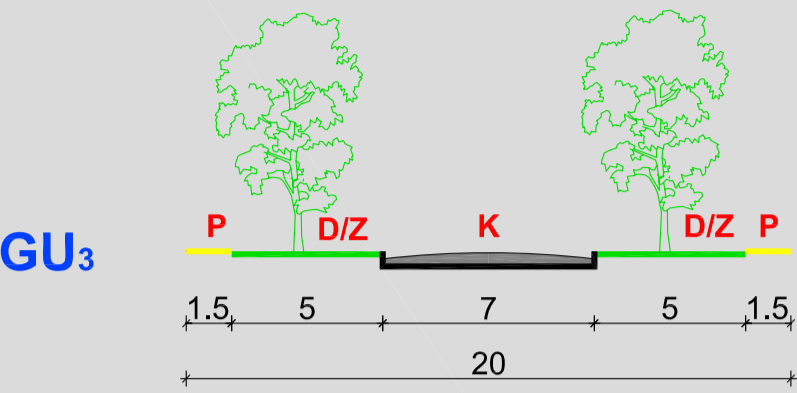
**PJEŠAČKE POVRŠINE**

**BICIKLISTIČKA STAZA (TRAKA)**

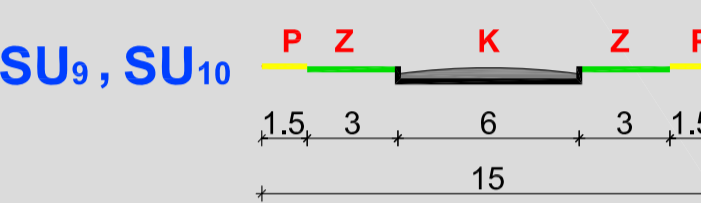


**KARAKTERISTIČNI PROFILI**  
**PLANIRANIH PROMETNICA**  
 MJ. 1:250

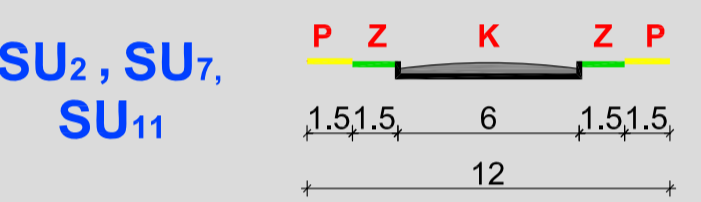
**GLAVNA GRADSKA ULICA**



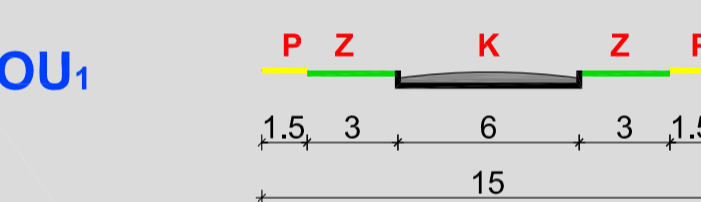
**SABIRNE ULICE**



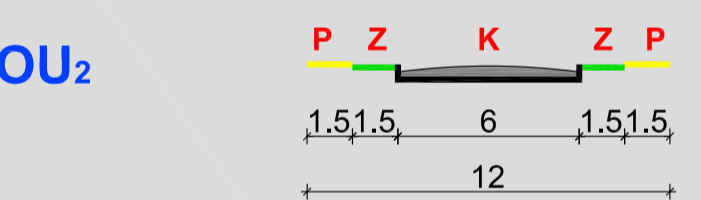
**SU<sub>2</sub>, SU<sub>7</sub>, SU<sub>11</sub>**



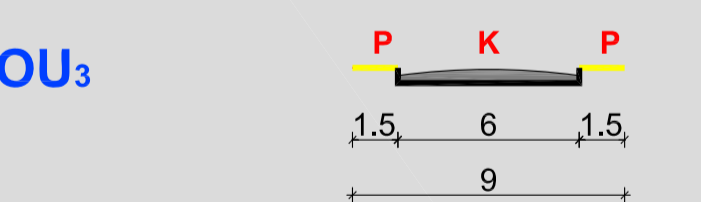
**OSTALE ULICE**



**OU<sub>2</sub>**



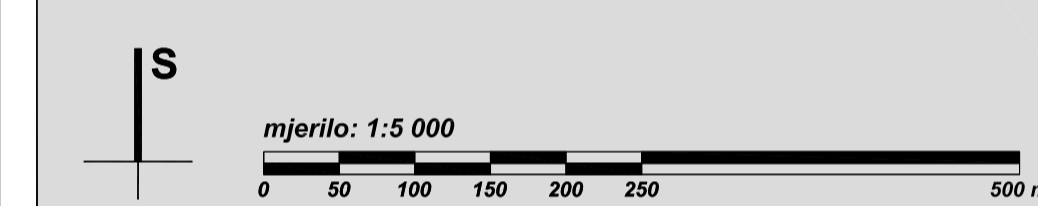
**OU<sub>3</sub>**



**LEGENDA:**

- K - KOLNIK
- P - PJEŠAČKA STAZA
- Z - ZELENA POVRŠINA
- ŠIRINA U METRIMA
- D/Z - DRVORED ILI ZELENA POVRŠINA

- ŽELJEZNIČKI PROMET
- ŽELJEZNIČKA PRUGA II. REDA
- ŽELJEZNIČKI KOLODVOR
- CESTOVNI PRIJELAZ U JEDNOJ RAZINI



**POŽEŠKO - SLAVONSKA ŽUPANIJA**  
**GRAD PLETERNICA**

**IZMJENE I DOPUNE**  
**URBANISTIČKOG PLANA UREĐENJA GRADA PLETERNICE**

**PROMETNA, ULIČNA I KOMUNALNA INFRASTRUKTURNA MREŽA**  
**PROMET**

Broj kartografskog prikaza: 2.A. Mjerilo kartografskog prikaza: 1:5000

Odluka o Izradi Izmjena I dopuna Urbanističkog plana uređenja grada Pleternice "Službeno glasilo" Grada Pleternice br. 03/08  
 Datum objave: 22.01.2009.

Javna rasprava objavljena je: 31.01.2009.  
 Datum objave: 22.01.2009.

Pečat tijela odgovornog za provođenje javne rasprave: M.P.  
 Odgovorna osoba za provođenje javne rasprave: Ilica Kovačić, ing.grad.

Pravna osoba koja je izradila plan: CPA - Centar za prostorno uređenje i arhitekturu d.o.o., Zagreb  
 Pečat pravne osobe koja je izradila plan: M.P.  
 Odgovorna osoba: Tomislav Dolečki, dipl.ing.arh.

Pečat odgovornog voditelja izrade plana: M.P.  
 Odgovorni voditelj izrade Nacrta prijedloga Izmjena I dopuna Urbanističkog plana uređenja Grada Pleternice: Zrinka Tadić, dipl.ing.arh., ovlaštena arhitektica

Koordinatori plana: - Za Grad Pleternicu: Ilica Kovačić, ing.grad.  
 - Za CPA d.o.o.: Zrinka Tadić, dipl.ing.arh.

Odgovorni planer CPA d.o.o.: Zrinka Tadić, dipl.ing.arh.  
 Stručni tim u Izradi plana: 4. Petra Maksan, dipl.ing.arh.

1. Tomislav Dolečki, dipl.ing.arh.  
 2. Neda Kaminski - Kirs, dipl.ing.arh.  
 3. Zrinka Tadić, dipl.ing.arh.

5. Maša Mujakčić, dipl.ing.arh.  
 6. Mr.sc. Vladimir Žanić, dipl.ing.prom.  
 7. Anika Tomić, dipl.ing.grad.

Pečat Gradskog vijeća Grada Pleternice: M.P.  
 Predsjednik Gradskog vijeća Grada Pleternice: Franjo Delač, prof.

Istovjetnost ovog prostornog plana s izvornikom ovjerava: M.P.  
 Pečat nadležnog tijela: M.P.

(ime, prezime, potpis)