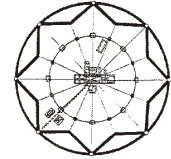




JAVNA USTANOVA  
**Zavod za prostorno uređenje  
Požeško-slavonske županije**



Županijska 7, 34 000 Požega, HR  
tel: (+385)034/290-222

## **PROSTORNI PLAN UREĐENJA GRADA LIPIKA**

### **V. Izmjene i dopune**

#### **S A D R Ž A J**

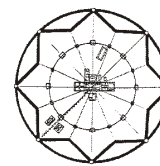
##### **OBVEZNI PRILOZI:**

- **OBRAZLOŽENJE PLANA**
- **POPIS STRUČNIH PODLOGA NA KOJIMA SE TEMELJE PROSTORNO PLANSKA RJEŠENJA**
- **POPIS SEKTORSKIH DOKUMENATA I PROPISA POŠTIVANIH U IZRADI PLANA**
- **MIŠLJENJE O POTREBI PROVEDBE POSTUPKA OCJENE, ODNOSNO STRATEŠKE PROCJENE ZA OKOLIŠ V. IZMJENA I DOPUNA PPUG LIPIKA**
- **ZAHTJEVI IZ ČLANKA 90. ZAKONA O PROSTORNOM UREĐENJU** („Narodne novine“, br. 153/13, 65/17, 114/18, 39/19, 98/19, 67/23) I OSTALI POJEDINAČNI ZAHTJEVI ZAPRIMLJENI PRIJE I NAKON ODLUKE O IZRADI V. IZMJENA I DOPUNA PPUG LIPIKA
- **IZVJEŠĆE O JAVNOJ RASPRAVI**  
(U prilogu su Mišljenja iz članka 101. Zakona o prostornom uređenju („Narodne Novine“, br. 153/13, 65/17, 114/18, 39/19, 98/19, 67/23))
- **SAŽETAK ZA JAVNOST**
- **EVIDENCIJA POSTUPKA IZRADI I DONOŠENJA PLANA**



JAVNA USTANOVA

**Zavod za prostorno uređenje  
Požeško-slavonske županije**



Županijska 7, 34 000 Požega, HR  
tel:(+385)034/290-222

## **PROSTORNI PLAN UREĐENJA GRADA LIPIKA**

### **V. Izmjene i dopune**

#### **OBVEZNI PRILOZI PLANA**

#### **Obrazloženje**

##### **1. POLAZIŠTA (ANALIZA)**

##### **2. CILJEVI PROSTORNOG UREĐENJA**

##### **3. OBRAZLOŽENJE PLANSKIH RJEŠENJA**

- 3.1. Analiza prijedloga i zahtjeva javnopravnih tijela, pravnih i fizičkih osoba za redefiniranje pojedinih dijelova grafičkog i tekstualnog dijela PPUG Lipika (Tablice 1., 2., 3., 4. i 5):
- 3.2. Obrazloženja planskih rješenja V. Izmjena i dopuna PPUG Lipika vezana za izmjene/korekcije građevinskih područja naselja Donji Čaglič, Kovačevac i Klisa temeljem zahtjeva, sukladno Odluci o izradi V. Izmjena i dopuna PPUG Lipika
  - 3.2.1. Preispitivanje površina građevinskih područja naselja Donji Čaglič, Kovačevac i Klisa
  - 3.2.2. Iskaz prostornih pokazatelja za namjenu površina (naselja i izgrađene strukture van naselja; poljoprivredne, šumske, vodne te površine posebne namjene i ostale površine)

##### **4. PRILOZI**

- 4.1. Odluka o izradi V. Izmjena i dopuna PPUG Lipika („Službeni glasnik Grada Lipika“, broj 4/23)

## 1. POLAZIŠTA (ANALIZA)

Prostorni plan uređenja Grada Lipika donesen je 2007.g. , a izmijenjen i dopunjen 2010.g, 2011.g, 2015.g. i 2022.g. („Službeni glasnik Grada Lipika“, br. 6/07, 01/10, 06/11 i 10/15, 15-15 - pročišćeni tekst, 09/22 - u daljnjem tekstu PPUG Lipik).

Odlukom o izradi V. Izmjena i dopuna Prostornog plana uređenja Grada Lipik („Službeni glasnik Grada Lipika“, br. 4/23 od 20. srpnja 2023.g. - u daljnjem tekstu: Odluka o izradi IV. Izmjena i dopuna PPUG Lipika - scan Odluke o izradi Plana je u prilogu ovog Obrazloženja) donesenoj od strane Gradskog vijeća Grada Lipika (Klasa: 350-01/23-01/2, Urbroj: 2177-2-03-04/6-23-3 od 20. srpnja 2023. godine), započeta je izrada V. Izmjena i dopuna Prostornog plana Grada Lipika (u daljnjem tekstu: V. Izmjene i dopune PPUG Lipika).

Pravna osnova za izradu i donošenje V. Izmjena i dopuna Prostornog plana uređenja Grada Lipika (u daljnjem tekstu: Plan) su odredbe:

- Zakona o prostornom uređenju („Narodne novine“, br. 153/13, 65/17, 114/18, 39/19, 98/19, 67/23 - u daljnjem tekstu: Zakon) i
- Pravilnika o sadržaju, mjerilima kartografskih prikaza, obveznim prostornim pokazateljima i standardu elaborata prostornih planova („Narodne novine“, br. 106/98, 39/04, 45/04, 163/04).

Nositelj izrade V. Izmjena i dopuna PPUG Lipika je Jedinostveni upravni odjel, Odsjek za pravne poslove, graditeljstvo i komunalne djelatnosti (u daljnjem tekstu: Nositelj izrade).

### Razlozi za izradu V. Izmjena i dopuna PPUG Lipika:

- **izmjene/korekcije građevinskih područja naselja Donji Čaglič, Kovačevac i Klisa temeljem zahtjeva te unošnje korekcija izgrađenog, neizgrađenog i neuređenog dijela građevinskih područja.**

Slijedom navedenog, **ciljevi i programska polazišta** su da je, za realizaciju novih potreba i zahtjeva od strane fizičkih osoba potrebno stvoriti prostorno planske uvjete za izgradnju stambenih građevina.

Ovim Izmjenama i dopunama Plana ne mijenjaju se koncepcijske postavke, niti osnovni strateški ciljevi razvoja Grada Lipika, odnosno prostora Grada Lipika.

Ovim Izmjenama i dopunama Plana vrši se usklađenje Plana sukladno potrebama, te ciljevima i programskim polazištima utvrđenim ovom Odlukom.

Elaborat V. Izmjena i dopuna PPUG Lipika izrađuje Zavod za prostorno uređenje Požeško-slavonske županije (u daljnjem tekstu: stručni izrađivač), temeljem:

- članka 27. stavka 2. Zakona,
- Odluke o izradi V. Izmjena i dopuna PPUG
- Odluke Županice Požeško-slavonske županije Klasa: 350-02/23-02/1, Urbroj: 2177-02-23-2 od 26. rujna 2023. godine, o povjeravanju izrade V. Izmjene i dopune PPUG Lipika Zavodu za prostorno uređenje Požeško-slavonske županije („Požeško-slavonski službeni glasnik“, br. Obuhvat V. Izmjena i dopuna PPUG Lipika jednak je administrativnom području Grada Lipika, a izrađuje se u skladu s Odluka o izradi IV. Izmjena i dopuna PPUG Lipika.

Izmjene i dopuna Plana uključuju Izmjene i dopune u grafičkom i tekstualnom dijelu, sukladno razlozima za izradu navedenim u Odluci o izradi V. Izmjena i dopuna PPUG Lipika.

Od donošenja posljednjih izmjene i dopuna PPUG Lipika, nositelj izrade zaprimio je 3 (tri) pojedinačna zahtjeva za promjenom Plana, vezanih za korekcije građevinskih područja, a prema kojima je, i pokrenuta ova izmjena i dopuna Plana (scan-ovi svih zahtjeva su u prilogu ovog Plana - *vidi: Obvezni prilozi – Zahtjevi temeljem članka 90. Zakona o prostornom uređenju („Narodne novine“, br. 153/13, 65/17, 114/18, 39/19, 98/19, 67/23) i ostali pojedinačni zahtjevi zaprimljeni prije javne rasprave*), i to:

1. LJUBAN TADIĆ – zaprimljeno 04. srpnja 2023.g.
2. ŠIMUNEK ANTUN – zaprimljeno 04. srpnja 2023.g.
3. NJIRIĆ DAVOR – zaprimljeno 14. srpnja 2023.

Temeljem članka 90. Zakona, nositelj izrade je dostavio Odluku o izradi ovog Plana nadležnim javnopravnim tijelima s pozivom, da mu u roku od najviše trideset dana, dostave zahtjeve za izradu Plana, iz područja svog djelokruga, koji nisu sadržani u informacijskom sustavu. Svoje zahtjeve dostavili su sljedeća javnopravna tijela (scan-ovi svih zahtjeva su u prilogu ovog Plana - *vidi: Obvezni prilozi – Zahtjevi temeljem članka 90. Zakona o prostornom uređenju („Narodne novine“, br. 153/13, 65/17, 114/18, 39/19, 98/19, 67/23) i ostali pojedinačni zahtjevi zaprimljeni prije javne rasprave*):

1. Zavod za prostorno uređenje Požeško-slavonske županije, Županijska 7, Požega (dopis: Klasa:350-01/23-01/17, Urbroj: 2177-1-3-3-23-2 od 24. studenog 2023.) – zaprimljeno 29. studenog 2023.
2. HEP - d.d. ZAGREB, Distribucijsko područje Elektra Križ, Trg sv. Križa 7, Križ (dopis: Broj: 4007/400700101/5642/23BK od 27. studenog 2023.) – zaprimljeno 30. studenog 2023.
3. Ministarstvo kulture i medija, Uprava za zaštitu kulturne baštine, Konzervatorski odjel u Požegi, Trg M. Peića 3, 34000 Požega (dopis: Klasa: 612-08/23-10/0466, Urbroj: 532-05-02-07/3-23-02 od 29.11.2023.) - zaprimljeno 01. prosinca 2023.
4. GRAD PAKRAC, Upravni odjel za graditeljstvo i komunalne djelatnosti, Odsjek za graditeljstvo Trg bana Josipa Jelačića 18, Pakrac (dopis: Klasa: 350-01/23-01/4, Urbroj: 2177-9-40-1/01-23-2 od 04.12.2023.) - zaprimljeno 05. prosinca 2023.
5. Ministarstvo unutarnjih poslova, Ravnateljstvo civilne zaštite, PU civilne zaštite Osijek, Služba civilne zaštite Požega, Odjel inspekcije, Hrvatskih branitelja 82, 34000 Požega (dopis: Klasa: 350-01/21-01/16, Urbroj: 511-01-83-21-6 od 29.04.2021.) - zaprimljeno 03. svibnja 2021.
6. INA Industrija nafte d.d., Istraživanje i proizvodnja nafte i plina, Razrada polja, Odnosi s državnom i lokalnom upravom za IPNP, Lovinčićeva 4, 10000 Zagreb (dopis: Znak – Re: 001/50457184/04-12-23/2051-625/MC od 04.12.2023.) - zaprimljeno 07. prosinca 2023.
7. HRVATSKE VODE, Vodnogospodarska ispostava za mali sliv „Ilova-Pakra“, J.Jelačića 20 43500 Daruvar (dopis: Klasa: 350-02/23-01/0000381, Urbroj: 374-3106-01-23-2 od 04.12.2023.) - zaprimljeno 07. prosinca 2023.,
8. Ministarstvo poljoprivrede, Uprava za poljoprivrednu politiku, EU i međunarodnu suradnju, Ulica Grada Vukovara 78, 1000 Zagreb (dopis: Klasa: 350-02/23-01/596, Urbroj: 525-11/680-23-2 od 04. 12.2023.) - zaprimljeno 07. prosinca 2023.,
9. Ministarstvo poljoprivrede, Uprava šumarstva, lovstva i drvne industrije, Planinska 2a, 10000 Zagreb (dopis: Klasa: 350-02/23-01/604, Urbroj: 525-10/674-23-2 od 29. 11. 2023.) - zaprimljeno 12. prosinca 2023.
10. Plinacro d.o.o. operator plinskog transportnog sustava, Savska cesta 88a, 10000 Zagreb (dopis: Klasa: PL/23-01/4014, Urbroj: T/LB1-23-02 od 06.12.2023.) - zaprimljeno 12. prosinca 2023.

11. Ministarstvo poljoprivrede, Uprava za poljoprivredno zemljište, biljnu proizvodnju i tržište, Ulica Grada Vukovara 78, 1000 Zagreb (dopis: Klasa: 350-02/23-01/595, Urbroj: 525-06/196-23-2 od 05. 12.2023.) - zaprimljeno 13. prosinca 2023.,
12. HŽ Infrastruktura, Sektor za razvoj, pripremu i provedbu investicija i EU fondove, Mihanovićeva 12, 10000 Zagreb (dopis: Broj i znak: 9285/23,1.3.1 JP od 06.12.2023.) - zaprimljeno 13. prosinca 2023.
13. AZU Agencija za ugljikovodike, Miramarska 24, 1000 Zagreb (dopis: Klasa: 350-02/23-01/20, Urbroj: 405-05/01-23-2 od 08. 12. 2023.) - zaprimljeno 13. prosinca 2023.,
14. Ministarstvo obrane, Uprave za materijalne resurse, Sektor za vojnu infrastrukturu i zaštitu okoliša, Služba za vojno graditeljstvo i energetske učinkovitost, Trg kralja Petra Krešimira IV 1, 10000 Zagreb (dopis: Klasa: 350-01/22-02/237, Urbroj: 512M3-020201-23-6 od 07.12.2023.) - zaprimljeno 14. prosinca 2023.
15. HAKOM, Hrvatska regulatorna agencija za mrežne djelatnosti, Roberta Frangeša Mihanovića 9, 10110 Zagreb (dopis: Klasa: 350-05/23-01/411, Urbroj: 376-05-3-23-02 od 27. 11. 2023. ) – zaprimljeno 14. prosinca 2023. )
16. Hrvatska agencija za civilno zrakoplovstvo, Ulica grada Vukovara 284, 10000 Zagreb (dopis: Klasa: 350-02/23-01/39, Urbroj: 116-05-01-23-02 od 12. prosinca 2023.) – zaprimljeno 15. prosinca 2023.
17. Ministarstvo mora, prometa i infrastrukture, Uprava za cestovni promet, cestovnu infrastrukturu i inspekciju, Prisavlje 14, Zagreb (dopis: Klasa: 350-02/23-01/138, Urbroj: 530-08-1-1-23-2 od 08. 12.2023.) - zaprimljeno 15. prosinca 2023.,
18. Hrvatske šume d.o.o., UŠP Bjelovar, J. Haulika 23a, Bjelovar (dopis: Klasa: BJ/23-01/1760, Urbroj: 05-00-06/01-23-03 od 14.12.2023.) - zaprimljeno 18. prosinca 2023.,
19. Ministarstvo zdravstva, Ksaver 200 a, 10000 Zagreb (dopis: Klasa: 350-02/23-01/01, Urbroj: 534-03-3-2/10-23-02 od 08. 12.2023.) - zaprimljeno 18. prosinca 2023.,
20. HOPS hrvatski operater prijenosnog sustava d.o.o., Kupska 4, Zagreb (dopis: Klasa: 700/23-07/1183, Urbroj: 3-200-002-06/KL-23-02 od 01. 12.2023.) - zaprimljeno 18. prosinca 2023.
21. Hrvatske ceste, Sektor za pripremu, građenje i rekonstrukciju, Odjel za strateško planiranje, Vončinina 3, 10000 Zagreb (dopis: Klasa: 350-02/14-01/210, Urbroj: 345-400-440-442/759-23-17/DB od 14.12.2023.) - zaprimljeno 21. prosinca 2023.
22. Sisačko-moslavačka županija, Upravni odjel za prostorno uređenje, graditeljstvo i obnovu, Odsjek za prostorno uređenje, graditeljstvo i eNekretnine (dopis: Klasa: 350-01/23-01/37, Urbroj: 2176-08/12-23-2 od 19.12.2023.) - zaprimljeno 04. siječnja 2023.

Osim dostavljenih zahtjeva sukladno članku 90. Zakona, nositelj izrade zaprimio je i više pojedinačnih zahtjeva (scan-ovi svih zahtjeva su u prilogu ovog Plana - *vidi: Obvezni prilozi – Zahtjevi temeljem članka 90. Zakona o prostornom uređenju („Narodne novine“, br. 153/13, 65/17, 114/18, 39/19, 98/19, 67/23) i ostali pojedinačni zahtjevi zaprimljeni prije javne rasprave*), i to:

1. ANTONIO LNENIČEK - zaprimljeno 03. listopada 2023.g.
2. RINA PRODAJA d.o.o., Trg Franje Tuđmana, 44330 Novska – zaprimljeno 02. studenog 2023
3. RINA PRODAJA d.o.o., Trg Franje Tuđmana, 44330 Novska – zaprimljeno 02. studenog 2023
4. EPINUS j.d.o.o. – zaprimljeno 14. listopada 2023.

Istovremeno, Grad Lipik, Jedinostveni upravni odjel, kao nositelj izrade ovog Plana, svojim zahtjevom (Klasa: 350-03/23-01/02, Urbroj: 2177-2-03-04/6-23-14 od 22. studenog 2023.godine) i dopunom zahtjeva (Klasa: 350-03/23-01/02, Urbroj: 2177-2-03-04/6-24-37 od 02. veljače 2024.) predlaže korekciju granica građevinskog područja naselja Donji Čaglić, Klisa i Kovačevac, sukladno Odluci o izradi V. Izmjena i dopuna PPUG Lipika (scan zahtjeva je u prilogu ovog Plana - *vidi: Obvezni prilozi*

– *Zahtjevi temeljem članka 90. Zakona o prostornom uređenju („Narodne novine“, br. 153/13, 65/17, 114/18, 39/19, 98/19, 67/23) i ostali pojedinačni zahtjevi zaprimljeni prije javne rasprave):*

Obzirom da se veći dio katastarskih čestica, predloženih za proširenje u građevinsko područje predmetnih naselja: Donji Čaglić, Klisa i Kovačevac, nalazi unutar koridora osiguranog za izgradnju brze ceste: granica Mađarske-Virovitica-Okučani-granica BIH, Zavod za prostorno uređenje Požeško-slavonske županije, kao stručni izrađivač, je zatražio očitovanje (dopis: Klasa: 350-03/23-01/1, Urbroj: 2177-1-3-1-23-2 od 12. prosinca 2023.g.) od strane Hrvatskih cesta, Sektor za pripremu, građenje i rekonstrukciju, Odjel za strateško planiranje. Hrvatske ceste su dostavile svoje očitovanje (dopis: Klasa: 350-02/14-01/210, Urbroj: 345-400-440-441/428-23-20 od 21. prosinca 2023. g.) u kojem navode da su većim dijelom suglasne s predloženim proširenjem građevinskih područja predmetnih naselja, dok na nekim katastarskim česticama unutar koridora uvjetuju gradnju isključivo gradnju prometne infrastrukture, što se i podrazumijeva obzirom da se radi o cestama i pristupnim putevima do građevinske parcele (scan očitovanja je u prilogu ovog Plana - *vidi: Obvezni prilozi – Zahtjevi temeljem članka 90. Zakona o prostornom uređenju („Narodne novine“, br. 153/13, 65/17, 114/18, 39/19, 98/19, 67/23) i ostali pojedinačni zahtjevi zaprimljeni prije javne rasprave):*

Po pribavljanju zahtjeva od nadležnih javnopravnih tijela, stručni tim Zavoda za prostorno uređenje Požeško-slavonske županije izradio je elaborat Nacrt prijedloga V. Izmjena i dopuna PPUG Lipika na temelju kojeg je Zaključkom Gradonačelnika Grada Lipika (Klasa: 350-03/23-01/02, Urbroj: 2177-2-03-04/6-24-38 od 20. veljače 2024. godine), sukladno članku 95. Zakona, utvrđen Prijedlog V. Izmjena i dopuna PPUG Lipika za javnu raspravu.

Javna rasprava o Prijedlogu V. Izmjenama i dopunama PPUG Lipika objavljena je u dnevnom tisku - „Večernji list“, na mrežnim stranicama Ministarstva prostornog uređenja, graditeljstva i državne imovine te na mrežnim stranicama Grada Lipika, dana 21. veljače 2024. godine. Javni uvid u Prijedlog Plana trajao je od 29. veljače 2024. do 08. ožujka 2024., a javo izlaganje 06. ožujka 2024. godine u vijećnici Grada Lipika.

Nositelj izrade Plana, sukladno članku 97. Zakona, dostavio je i posebnu pisanu obavijest o javnoj raspravi javnopravnim tijelima određenim posebnim propisima koja su dala ili trebala dati zahtjeve za izradu V. Izmjena i dopuna PPUG Lipika kao i, sukladno članku 101. Zakona, dopis za dostavu mišljenja na Prijedlog Plana od javnopravnih o primjeni posebnih propisa i/ili dokumenta koji su od utjecaja na prostorni plan.

Nakon što je provedena javna rasprava i izrađeno Izvješće o javnoj raspravi na Prijedlog V. Izmjena i dopuna PPUG Lipika, stručni izrađivač u suradnji s Nositeljem izrade izradio je elaborat Nacrta konačnog prijedloga V. Izmjena i dopuna PPUG Lipika na temelju kojeg je Zaključkom Gradonačelnika Grada Lipika (Klasa: 350-03/23-01/02, Urbroj: 2177-2-03-04/6-24-56 od 04. travnja 2024.) utvrđen Konačni prijedlog V. Izmjena i dopuna PPUG Lipika.

Prije upućivanja Konačnog prijedloga V. Izmjena i dopuna PPUG Lipika predstavničkom tijelu Grada Lipika na donošenje, Nositelj izrade Plana dostavlja sukladno članku 106. Zakona, sudionicima javne rasprave pisanu obavijest o tome s obrazloženjem o razlozima neprihvatanja, odnosno djelomičnog prihvatanja njihovih prijedloga i primjedbi.

V. Izmjene i dopune PPUG Lipika temeljem članka 109. stavka 4. Zakona, donosi Gradsko vijeće Grada Lipika na svojoj 25. sjednici održanoj 18. travnja 2024. godine (Odluka o donošenju V. Izmjena i dopuna PPUG Lipika - Klasa: 350-03/23-01/02, Urbroj: 2177-2-03-04/6-24-56).

Nakon što predstavničko tijelo Grada Lipika donese V. Izmjene i dopune PPUG Lipika, Odluka o donošenju Plana se objavljuje u službeno glasilu Grada Lipika ("Službeni glasnik Grada Lipika", br. 03/24.).

### **Mišljenje o potrebi provedbe postupka ocjene o potrebi strateške procjene utjecaja na okoliš V. Izmjena i dopuna PPUG Lipika**

Sukladno odredbama posebnih zakona kojima se uređuje zaštita okoliša i prirode, Grad Lipik je od strane nadležnog Upravnog odjela za prostorno uređenje, graditeljstvo i zaštitu okoliša Požeško-slavonske županije zatražio Mišljenje o potrebi provedbe postupka ocjene, odnosno strateške procjene utjecaja na okoliš za V. Izmjene i dopune PPUG Lipika. Upravni odjel za prostorno uređenje, graditeljstvo i zaštitu okoliša Požeško-slavonske županije, Odsjek za zaštitu okoliša i prirode je izdao Mišljenje (KLASA: 351-02/23-03/6; URBROJ: 2177-07-02/1-23-2 od 11. srpnja 2023. godine) kojim je utvrđeno da nije potrebno provesti stratešku procjenu, postupak ocjene o potrebi strateške procjene utjecaja na okoliš kao niti postupak Ocjene prihvatljivosti Plana na ekološku mrežu.

Nastavno, u tijeku izrade Nacrta Prijedloga Plana došlo je do izmjena i dopuna katastarskih čestica te je Nositelj izrade zatražio izdavanje novog, odnosno dopunu danog Mišljenja o potrebi provedbe postupka ocjene, odnosno strateške procjene za V. Izmjene i dopune PPUG Lipika. Upravni odjel za prostorno uređenje, graditeljstvo i zaštitu okoliša Požeško-slavonske županije, Odsjek za zaštitu okoliša i prirode izdao je novo Mišljenje (KLASA: 351-01/23-03/10; URBROJ: 2177-07-02/1-24-3 od 26. siječnja 2024. godine) kojim je utvrđeno, da obzirom na značajke i obuhvat te smještaj planiranih izmjena granica građevinskog područja, koje su malog obuhvata i dosega utjecaja, izvan područja ekološke mreže, a uzimajući u obzir i da se na pojedinim česticama nalaze već izgrađeni stambeni objekti, nije potrebno provesti postupak Ocjene prihvatljivosti plana za ekološku mrežu.

Mišljenja kojim se utvrđuje da nije potrebno provesti stratešku procjenu, postupak ocjene o potrebi strateške procjene utjecaja na okoliš kao niti postupak Ocjene prihvatljivosti Plana na ekološku mrežu za V. Izmjene i dopune PPUG Lipika, su priloženi uz ovaj Plan kao obavezni prilozi (vidi: Obvezni prilozi – Mišljenje o potrebi provedbe postupka ocjene o potrebi strateške procjene utjecaja na okoliš V. Izmjena i dopuna PPUG Lipika).

## **2. CILJEVI PROSTORNOG RAZVOJA**

Ciljevi prostornog razvoja i uređenja navedeni su u Odluci o izradi V. Izmjena i dopuna PPUG Lipika ("Službeno glasilo Grada Lipika", br. 4/23), a glase:

*„...za realizaciju novih potreba i zahtjeva od strane fizičkih osoba potrebno je stvoriti prostorno planske uvjete za izgradnju stambenih građevina.“*

## **3. OBRAZLOŽENJE PLANSKIH RJEŠENJA**

U skladu sa ciljevima i programskim polazištima, razlozima za izradu definiranim Odlukom o izradi V. Izmjena i dopuna PPUG Lipika, po pribavljanju zahtjeva od nadležnih javnopravnih tijela i ostalih pojedinačnih osnovanih zahtjeva, izvršena je analiza pojedinih elemenata PPUG Lipika te je utvrđeno da se mijenjaju, dopunjuju i utvrđuju, sljedeći dijelovi Plana:

## I. TEKSTUALNI DIO:

- Odluka o donošenju V. Izmjena i dopuna PPUG Lipika

## II. GRAFIČKI DIO:

- Kartografski prikazi u mjerilu 1:25.000
  1. Korištenje i namjena prostora i površina
- Kartografski prikazi u mjerilu 1:5.000
  4. GRAĐEVINSKA PODRUČJA
    - 4.08. Donji Čaglič
    - 4.13. Klisa
    - 4.15. Kovačevac

### 3.1. Analiza prijedloga i zahtjeva javnopравnih tijela, pravnih i fizičkih osoba za redefiniranje pojedinih dijelova grafičkog i tekstualnog dijela PPUG Lipika (Tablice 1., 2., 3., 4. i 5):

Tablica 1.:

Zahtjevi FIZIČKIH OSOBA za V. Izmjene i dopune PPUG Lipika podnijetih PRIJE Odluke o izradi V. Izmjena i dopuna PPUG Lipika s obrazloženim odgovorima				
R.b.	Sudionik	Klasa, Urbroj, Datum	Sažetak zahtjeva	Odgovor
1.	LJUBAN TADIĆ	od 04.07.2023.	Proširenje GP naselja Donji Čaglič na k.č.br. 729/2 k.o. Kovačevac	<b>Prihvaća se</b> Povećanje GP naselja Donji Čaglič za 0,08 ha
2.	ŠIMUNEK ANTUN	od 04.07.2023.	Proširenje GP naselja Klisa na k.č.br. dio 364/1 k.o. Klisa	<b>Prihvaća se</b> Povećanje GP naselja Klisa za 0,25 ha
3.	NJIRIĆ DAVOR	OD 17.07.2023.	Proširenje GP naselja Klisa na k.č.br. 108/1, 108/2, 108/3 k.o. Klisa	<b>Prihvaća se</b> Povećanje GP naselja Klisa za 0,71 ha

Izvor: Zahtjevi sudionika, PPUG Lipika, Zavod za prostorno uređenje P-SŽ

Tablica 2.:

Zahtjevi JAVNOPRAVNIH TIJELA, sukladno čl. 90. Zakona, za V. Izmjene i dopune PPUG Lipika podnijetih NAKON Odluke o izradi IV. Izmjena i dopuna PPSŽ, s obrazloženim odgovorima				
R.b.	Sudionik	Klasa, Urbroj, Datum	Sažetak zahtjeva	Odgovor
1	Zavod za prostorno uređenje Požeško-slavonske županije Županijska 7 34000 Požega,	Klasa: 350-01/23-01/17 Urbroj: 2177-1-3-3-23-2 od 24.11.2023.	Nema posebnih zahtjeva, osim da predmetni plan mora biti izrađen u skladu s dokumentima prostornog uređenja više razine – PPSŽ te svim ostalim važećim zakonskim i podzakonskim propisima i aktima.	<b>Ne prihvaća se</b> Zahtjev Zavoda za prostorno uređenje Požeško-slavonske županije o usklađenosti predmetnog Plana s dokumentima prostornog uređenja više razine – PPSŽ te svim ostalim važećim zakonskim i podzakonskim propisima i aktima. se ne prihvaća, jer nije razlog V. Izmjena i dopuna PPUG Lipika odnosno nije u skladu s Odlukom o izradi istog.



2.	HEP - d.d. ZAGREB, Distribucijsko područje Elektra Križ, Trg sv. Križa 7, 10314 Križ	Broj: 4007/400700101/5642/23BK od 27. studenog 2023.	Dostavili su zahtjeve za izradu V ID PPPSŽ u skladu s kojim je potrebno korigirati tekstualni i grafički dio Plana: - Uz sve prometnice planirati koridor za polaganje kabela. - U Odredbe V. ID PPUG Lipika ugraditi traženi zahtjev. - Za izgradnju energetskih građevina na obnovljive izvore omogućiti gradnju susretanih objekata i postrojenja spojne elektroenergetske infrastrukture. - Daju se uvjeti za postavljanje transformatorskih stanica.	<b>Daje se tumačenje</b>  Predmetni zahtjevi HEP - d.d. ZAGREB su većim dijelom uvršteni u trenutno važeći Plan, a ostali podaci koji se ne prihvaćaju, nisu razlog V. Izmjena i dopuna PPUG Lipika odnosno nisu u skladu s Odlukom o izradi istog.
3.	Ministarstvo kulture i medija, Uprava za zaštitu kulturne baštine, Konzervatorski odjel u Požegi, Trg M. Peića 3 34000 Požega	Klasa: 612-08/23-10/0466, Urbroj: 532-05-02-07/3-23-02 od 29.11.2023	Potrebno je PPUG Lipika uskladiti s dostavljenim podacima (ažuriranom preglednom tablicom kulturnih dobara na području PSŽ te sustavom mjera zaštite)	<b>Ne prihvaća se</b>  Zahtjevi Ministarstvo kulture i medija, Uprava za zaštitu kulturne baštine, Konzervatorski odjel u Požegi, se ne prihvaćaju, jer nisu razlog V. Izmjena i dopuna PPUG Lipika odnosno nisu u skladu s Odlukom o izradi istog.
4.	GRAD PAKRAC, Upravni odjel za graditeljstvo i komunalne djelatnosti, Odsjek za graditeljstvo Trg bana Josipa Jelačića 18, Pakrac	Klasa: 350-01/23-01/4, Urbroj: 2177-9-40-1/01-23-2 od 04.12.2023.	Nema zahtjeva za izradu predmetnog Plana	<b>Nema zahtjeva</b>
5.	Ministarstvo unutarnjih poslova, Ravnateljstvo civilne zaštite, PU civilne zaštite Osijek, Služba civilne zaštite Požega, Odjel inspekcije, Hrvatskih branitelja 82, 34000 Požega	Klasa: 350-01/21-01/16, Urbroj: 511-01-83-21-6 od 29.04.2021	Pri izradi V. ID PPUG Lipika, sukladno Zakonu o zaštiti od požara, treba voditi računa o prostornim uvjetima zaštite od požara	<b>Daje se tumačenje</b>  Predmetni podaci Ministarstva unutarnjih poslova, Ravnateljstva civilne zaštite, PU civilne zaštite Osijek, Služba civilne zaštite Požega, Odjel inspekcije, su već uvršteni u trenutno važeći Plan
6.	INA Industrija nafte d.d., Istraživanje i proizvodnja nafte i plina, Razrada polja, Odnosi s državnom i lokalnom upravom za IPNP, Lovinčićeva 4, 10000 Zagreb	Znak – Re: 001/50457184/04-12-23/2051-625/MC od 04.12.2023.	Navode postojeća eksploatacijska polja ugljikovodika te postojeće naftno-rudarske objekte i postrojenja na području Grada Lipika. Posebni uvjeti, u skladu s propisanim dokumentima, se odnose na sigurnosni i zaštitni pojas od cjevovoda, a što ovisi od promjera cjevovoda.	<b>Daje se tumačenje</b>  Podaci INA Industrija nafte d.d., Istraživanje i proizvodnja nafte i plina, Razrada polja, Odnosi s državnom i lokalnom upravom za IPNP, su većim dijelom uvršteni u trenutno važeći Plan, a ostali podaci koji se ne prihvaćaju, nisu razlog V. Izmjena i dopuna PPUG Lipika, odnosno nisu u skladu s Odlukom o izradi istog.
7.	HRVATSKE VODE, Vodnogospodarska ispostava za mali sliv „Ilova-Pakra“ J.Jelačića 20 43500 Daruvar	Klasa: 350-02/23-01/0000381 Urbroj: 374-3106-01-23-2 od 04.12.2023	Dijelove V. ID PPUG Lipika uskladiti sa novim Zakonom o vodama te njegovim izmjenama i dopunama (NN 66/19, 84/21 i 47/23).	<b>Ne prihvaća se</b>  Zahtjev Hrvatskih voda, VGI za mali sliv „Ilova-Pakra“ se ne prihvaćaju, jer nisu razlog V. Izmjena i dopuna PPUG Lipika odnosno nisu u skladu s Odlukom o izradi istog.
8.	Ministarstvo poljoprivrede, Uprava za poljoprivrednu politiku, EU i međunarodnu	Klasa: 350-02/23-01/596, Urbroj: 525-11/680-23-2 od 04. 12.2023	Nema zahtjeva za izradu predmetnog Plana	<b>Nema zahtjeva</b>

	suradnju, Ulica Grada Vukovara 78 10000 Zagreb			
9.	Ministarstvo poljoprivrede, Uprava šumarstva, lovstva i drvne industrije, Planinska 2a, 10000 Zagreb	Klasa: 350-02/23-01/604 Urbroj: 525-10/674-23-2 od 29. 11. 2023.	Samo na znanje da je predmet dostavljen Hrvatskim šumama d.o.o. na nadležno postupanje	<b>Prihvaća se kao informacija</b>
10.	Plinacro d.o.o. operator plinskog transportnog sustava, Savska cesta 88a, 10000 Zagreb	Klasa: PL/23-01/4014 Urbroj: T/LB1-23-02 od 06.12.2023	Pri izradi PPUG Lipika potrebno je, osobito kod prenamjene površina i proširenja građevinskih područja, zadrže podaci vezani za transport plina i magistralne plinovode te da se uvažavaju zahtjevi i propisi Pravilnikom o tehničkim uvjetima i normativima za siguran transport tekućih i plinovitih ugljikovodika magistralnim naftovodima i plinovodima te naftovodima i plinovodima za međunarodni transport (Sl. list, br. 26/85), a koji , između ostalog, propisuje zaštitni koridor magistralnog plinovoda koji iznosi 30 metara lijevo i desno od osi plinovoda u kojem je zabranjena gradnja objekata namijenjenih za stanovanje ili boravak ljudi.	<b>Daje se tumačenje</b>  Plinovod koji prolazi kroz predmetna naselja planirana za proširenje nije magistralni, a dostavljeni podaci Plinacro d.o.o. operator plinskog transportnog sustava su već uvršteni trenutno važeći Plan
11.	Ministarstvo poljoprivrede, Uprava za poljoprivredno zemljište, biljnu proizvodnju i tržište Ulica Grada Vukovara 78 10000 Zagreb	Klasa: 350-02/23-01/595, Urbroj: 525-06/196-23-2 od 05. 12.2023	Dostavili su zahtjeve da se prilikom izmjena i dopuna PPSŽ uvažava Zakon o poljoprivrednom zemljištu s naglaskom na poljoprivredno zemljište u vlasništvu države kojim se raspoložuje na temelju Programa raspolaganja poljoprivrednim zemljištem u vlasništvu države. Obzirom da temeljem navedenog Zakona Ministarstvo daje mišljenje na Prijedlog Plana traže dostavu kartografskih prikaza površina poljoprivrednog zemljišta koje se Prijedlogom prostornog plana planira uvrstiti i/ili izuzeti iz građevinskog područja u odnosu na postojeće sa tabelarnim prikazom (smanjenje i povećanje), kulturom , vlasništvom, namjenom i bonitetom.	<b>Daje se tumačenje</b>  Predmetni podaci Ministarstva poljoprivrede, Uprava za poljoprivredno zemljište, biljnu proizvodnju i tržište su već uvršteni trenutno važeći Plan, a kod podnošenja zahtjeva za mišljenjem na Prijedlog V.ID PPUG Lipika priložit će se tablica s traženim podacima
12	HŽ Infrastruktura, Sektor za razvoj, pripremu i provedbu investicija i EU fondove, Odjel za razvoj i planiranje investicija Mihanovićeva 12 10000 Zagreb,	Broj i znak: 9285/23,1.3.1 JP od 06.12.2023.	Nemaju zahtjeve na predmetne izmjene i dopune PPUG Lipika, ali je potrebno ažurirati zakonsku regulativu za područje željezničke infrastrukture.	<b>Ne prihvaća se</b>  Zahtjev HŽ Infrastruktura, Sektor za razvoj, pripremu i provedbu investicija i EU da je potrebno ažurirati zakonsku regulativu za područje željezničke infrastrukture, se ne prihvaćaju, jer nije razlog V. Izmjena i dopuna PPUG Lipika odnosno nisu u skladu s Odlukom o izradi istog.
13.	AZU Agencija za ugljikovodike, Miramarska 24, 10000 Zagreb	Klasa: 350-02/23-01/20, Urbroj: 405-05/01-23-2 od 08. 12. 2023	Nemaju veće zahtjeve na predmetne izmjene i dopune PPUG Lipika, no molili bi manje nadopune:  • u članku 4.12. izmijeniti: G. Udaljenosti naftno-rudarskih objekata i postrojenja od drugih zahvata u prostoru Najmanja udaljenost bušotinskih radnih prostora te otpremnih, centralnih,	<b>Ne prihvaća se</b>  Zahtjevi AZU Agencije za ugljikovodike, se ne prihvaćaju, jer nisu razlog V. Izmjena i dopuna PPUG Lipika odnosno nisu u skladu s Odlukom o izradi istog.

			<p>mjernih, sabirnih i kompresorskih stanice (osim za geotermalne vode) mora iznositi:</p> <ul style="list-style-type: none"> <li>- najmanje 200-70 m od građevinskih područja naselja, izdvojenih građevinskih područja naselja, izdvojenih građevinskih područja izvan naselja, osim od izdvojenih građevinskih područja izvan naselja gospodarske namjene-proizvodne planiranih ovim planom,</li> <li>- najmanje 200-70 m od sportske, sportsko-rekreacijske i sl. namjene određene ovim planom izvan građevinskih područja,</li> <li>- najmanje 200-70 m od površina posebne namjene, postojećih i planiranih infrastrukturnih koridora, te područja posebnih uvjeta korištenja i posebnih ograničenja u korištenju i primjene posebnih mjera uređenja i zaštite, osim iznimno, uz suglasnost i u skladu s posebnim uvjetima nadležnog javnopravnog tijela,</li> <li>- najmanje 100 od šuma posebne namjene, osim iznimno, ako ne utječu na razloge zbog kojih su proglašene.</li> </ul> <p>H. Zaštitni i sigurnosni prostori .....</p> <ul style="list-style-type: none"> <li>- oko izgrađene bušotine zaštitna i požarna zona iznosi 7,5 m u polumjeru oko osi bušotine za geotermalne vode, a oko izgrađene bušotine zaštitna i požarna zona iznosi 30,0 m u polumjeru oko osi bušotine za ugljikovodike. Kod trajno napuštenih bušotina (likvidirane - kanal bušotine se nalazi od 1,5 do 2 m pod zemljom), sigurnosna zaštitna zona u kojoj je zabranjeno graditi građevine za boravak i rad ljudi iznosi 3 m u polumjeru oko osi kanala trajno napuštene bušotine</li> </ul>	
14.	Ministarstvo obrane, Uprave za materijalne resurse, Sektor za vojnu infrastrukturu i zaštitu okoliša, Služba za vojno graditeljstvo i energetska učinkovitost, Trg kralja Petra Krešimira IV 1, 10000 Zagreb	Klasa: 350-01/22-02/237, Urbroj: 512M3-020201-23-6 od 07.12.2023.	Obavještavaju da na području obuhvata V. Izmjena i dopuna PPUG Lipika nema zona posebne namjene niti drugih zahvata vezano za zaštitu interesa obrane koji bi trebalo utvrditi u postupku izrade Plana	<b>Nema zahtjeva</b>
15.	HAKOM, Hrvatska regulatorna agencija za mrežne djelatnosti, Roberta Frangeša Mihanovića 9, 10110 Zagreb	Klasa: 350-05/23-01/411, Urbroj: 376-05-3-23-02 od 27. 11. 2023.	Dostavili su smjernice za izgradnju nove i rekonstrukciju-širenje postojeće elektroničke komunikacijske infrastrukture koje bi trebalo ugraditi u predmetni Plan	<b>Daje se tumačenje</b>  Podaci HAKOM, Hrvatska regulatorna agencija za mrežne djelatnosti, su već uvršteni u trenutno važeći Plan

16.	Hrvatska agencija za civilno zrakoplovstvo Ulica grada Vukovara 284, 10000 Zagreb	Klasa: 350-02/23-01/39 Urbroj: 116-05-01-23-02 od 12. prosinca 2023.	PPUG Lipika potrebno je, u tekstualnom i grafičkom dijelu, ispraviti i dopuniti u skladu s primjenjivim odredbama Zakona o zračnom prometu („Narodne novine“, broj: 69/09, 84/11, 54/13, 127/13 i 92/14), Pravilnika o aerodromima („Narodne novine“, broj: 47/2022) i Pravilnika o gradnji i postavljanju zrakoplovnih prepreka („Narodne novine“, broj: 100/2019), kao i uskladiti nazive/pojmове (Npr.: <i>improvizirano poljoprivredno uzletište, letjelište, zračno pristanište/luka,...</i> ), a koji se koriste u Prostornom planu s odredbama Zakona o zračnom prometu i navedenim pravilnicima	<b>Ne prihvaća se</b>  Zahtjevi Hrvatska agencija za civilno zrakoplovstvo se ne prihvaćaju, jer nisu razlog V. Izmjena i dopuna PPUG Lipika odnosno nisu u skladu s Odlukom o izradi istog.
17.	Ministarstvo mora, prometa i infrastrukture, Uprava za cestovni promet, cestovnu infrastrukturu i inspekciju Prisavlje 14 10000 Zagreb	Klasa: 350-02/23-01/138, Urbroj: 530-08-1-1-23-2 od 08. 12.2023.	Tijekom pripreme prostornog plana potrebno je: - obuhvatiti zahtjeve i planove razvoja javnih cesta na način da se u postupak izrade obavezno uključe upravitelji javnih cesta, - obuhvatiti održive oblike prometovanja poput biciklističkog prometa i elektromobilitnosti - planirati infrastrukturu za vozila na alternativni pogon	<b>Ne prihvaća se</b>  Zahtjevi Ministarstva mora, prometa i infrastrukture, Uprave za cestovni promet, cestovnu infrastrukturu i inspekciju se ne prihvaćaju, jer nisu razlog V. Izmjena i dopuna PPUG Lipika odnosno nisu u skladu s Odlukom o izradi istog.
18	Hrvatske šume d.o.o., UŠP Bjelovar, J. Haulika 23a, Bjelovar	Klasa: BJ/23-01/1760, Urbroj: 05-00-06/01-23-03 od 14.12.2023.	Zahvate u prostoru koji se odnose na gradnju građevina radi kojih se pristupa izradi Plana sukladno članku 40. Zakona o šumama („Narodne novine“, br. 68/18, 115/18, 98/19, 32/20, 145/20) planirati izgradnju u šumi i na šumskom zemljištu samo ako to iz tehničkih i ekonomskih uvjeta nije moguće planirati izvan šume i šumskog zemljišta.	<b>Daje se tumačenje</b>  Proširenje građevinskih područja predmetnih naselja nije predviđeno u šumi niti na šumskom zemljištu.
19	Ministarstvo zdravstva, Ksaver 200 a, 10000 Zagreb	Klasa: 350-02/23-01/01, Urbroj: 534-03-3-2/10-23-02 od 08. 12.2023	Nemaju posebnih zahtjeva, no navode kako je potrebno posebnu pozornost obratiti na zone prekomjerne buke od autocesta, željeznica i industrijskih pogona i postrojenja te sličnih izvora buke, u kojima ne bi trebalo planirati nove stambene zone odnosno građevinska područja zbog štetnog utjecaja buke na zdravlje ljudi, kao i troškova izgradnje barijera za zaštitu od buke.	<b>Daje se tumačenje</b>  Podaci Ministarstva zdravstva, su već uvršteni u trenutno važeći Plan
20.	HOPS hrvatski operater prijenosnog sustava d.o.o., Kupska 4, 10000 Zagreb	Klasa: 700/23-07/1183, Urbroj: 3-200-002-06/KL-23-02 od 01. 12.2023.	Smatraju da je u sklopu izrade V. Izmjena I dopuna PPUG Lipika, što obuhvaća izmjene/korekcije građevinskih područja u naseljima: Klisa, Donji Čaglić i Kovačevac, potrebno je povesti računa o planiranim elektroprijenosnim objektima na području naselja Kovačevac, te bi se planiranje i eventualno proširenje građevinskih područja naselja trebalo provesti uz poštivanje odredbi i u skladu s Pravilnikom o	<b>Daje se tumačenje</b>  Proširenje građevinskog područja naselja Kovačevac ne ulazi u koridor planiranih visokonaponskih objekata, a ostali zahtjevi HOPS hrvatskog operatera prijenosnog sustava d.o.o., se ne prihvaćaju jer nisu razlog V. Izmjena i dopuna PPUG Lipika

			tehničkim normativima za izgradnju nadzemnih elektroenergetskih vodova nazivnog napona od 1 kV do 400 kV, uz uvažavanje koridora ucrtanih planiranih visokonaponskih objekata.	odnosno nisu u skladu s Odlukom o izradi istog.
21.	Hrvatske ceste, Sektor za pripremu, građenje i rekonstrukciju Odjel za strateško planiranje Vončinina 3 10000 Zagreb	Klasa: 350-02/14-01/210, Urbroj: 345-400-440-442/759-23-17/DB od 14.12.2023	Dostavili su podatke o postojećem stanju i opće podatke koje je potrebno ugraditi u odredbe za provedbu. Dostavili su planove razvitka cestovne infrastrukture državnog značenja za koje je potrebno osigurati koridore (brze ceste 150 m, nove trase državnih cesta 75 m)	<b>Daje se tumačenje</b>  Podaci Hrvatskih cesta, Sektora za pripremu, građenje i rekonstrukciju, Odjela za strateško planiranje, su većim dijelom uvršteni u trenutno važeći Plan.  Zahtjev kojim se traži čuvanje koridora brze ceste odnosno ostalih državnih cesta je pojašnjen naknadnim očitovanjem Hrvatskih cesta, Sektor za pripremu, građenje i rekonstrukciju, Odjel za strateško planiranje. (dopis: Klasa: 350-02/14-01/210, Urbroj: 345-400-440-441/428-23-20 od 21. prosinca 2023. g. - scan očitovanja je u prilogu ovog Plana)
22.	Sisačko-moslavačka županija Upravni odjel za prostorno uređenje, graditeljstvo i obnovu Odsjek za prostorno uređenje, graditeljstvo i eNekretnine	Klasa: 350-01/23-01/37 Urbroj: 2176-08/12-23-2 19.12.2023.	Nemaju uvjeta prilikom izrade V. Izmjena i dopuna PPUG Lipika	<b>Nema zahtjeva</b>

Izvor: Zahtjevi sudionika, PPUG Lipika, Zavod za prostorno uređenje P-SŽ

Tablica 3.:

<b>Zahtjevi FIZIČKIH OSOBA I PRAVNIH TIJELA za V. Izmjene i dopune PPUG Lipika, podnijetih NAKON Odluke o izradi V. Izmjena i dopuna PPUG, s obrazloženim odgovorima</b>				
R. b.	Sudionik	Klasa, Urbroj, Datum	Sažetak zahtjeva	Odgovor
1.	<b>ANTONIO LNENIČEK</b>	rujan 2023	Proširenje GP naselja Donji Čaglić na k.č.br. 824/2, 822/1 k.o. Čaglić	<b>Djelomično se prihvaća</b> Povećanje GP naselja Donji Čaglić Čaglić na k.č.br. 824/2 i dio k.č.br. 822/1 k.o. Čaglić za <b>0,8458</b> ha. Zahtjev je djelomično prihvaćen jer uvrštena je površina za koju se smatra da je dovoljna za ostvarenje zahvata, a kako se ne bi zauzimalo previše novog građevinskog područja.
2.	<b>RINA PRODAJA d.o.o., Trg Franje Tuđmana, 44330 Novska</b>	listopad 2023	Izgradnja Solarne elektrane snage 600 kW na k.č.br. 292/1, 292/2, 293/1, 293/2, 293/3, 294, 295 k.o. Subocka, ukupne površini 1,281 ha.	<b>Ne prihvaća se</b> Zahtjev nije predmet Odluke o izradi V. Izmjena i dopune PPUG Lipika

3.	<b>RINA PRODAJA</b> d.o.o., Trg Franje Tuđmana, 44330 Novska	listopad 2023.	Izgradnja Solarne elektrane snage 2 MW na k.č.br. 301, 393, 391/7, 387/2 k.o. Filipovac , ukupne površine 3,42 ha.	<b>Ne prihvaća se</b> Zahtjev nije predmet Odluke o izradi V. Izmjena i dopune PPUG Lipika
4.	<b>EPINUS j.d.o.o.</b>	e-mail: <a href="mailto:epinus.hr@gmail.com">epinus.hr@gmail.com</a> od 24. listopada 2023.	Izmjeniti članak 152. Odredbi za provedbu trenutno važećeg PPUG Lipika	<b>Ne prihvaća se</b> Zahtjev nije predmet Odluke o izradi V. Izmjena i dopune PPUG Lipika

Izvor: Zahtjevi sudionika, PPUG Lipika, Zavod za prostorno uređenje P-SŽ

Tablica 4.:

<b>Zahtjev NOSITELJA IZRADE za V. Izmjene i dopune PPUG Lipika podnijetog NAKON Odluke o izradi V. Izmjena i dopuna PPUG, s obrazloženim odgovorom</b>				
R.b.	Sudionik	Klasa, Urbroj, Datum	Sažetak zahtjeva	Odgovor
1	Grad Lipik Jedinstveni upravni odjel, kao nositelj izrade ovog Plana,	Klasa: 350-03/23-01/02, Urbroj: 2177-2-03-04/6-23-14 od 22. studenog 2023.  dopuna: Klasa: 350-03/23-01/02, Urbroj: 2177-2-03-04/6-24-37 od 02. veljače 2024.	Predlaže korekciju granica građevinskog područja naselja Donji Čaglič, Klisa i Kovačevac, sukladno Odluci o izradi V. Izmjena i dopuna PPUG Lipika	<b>Prihvaća se</b>

Izvor: Zahtjev Nositelja izrade, PPUG Lipika, Zavod za prostorno uređenje P-SŽ

Tablica 5.:

<b>Očitovanje Hrvatskih cesta, Sektor za pripremu, građenje i rekonstrukciju, Odjel za strateško planiranje za V. Izmjene i dopune PPUG Lipika, s obrazloženim odgovorom</b>				
R.b.	Sudionik	Klasa, Urbroj, Datum	Sažetak zahtjeva	Odgovor
1	Hrvatske ceste, Sektor za pripremu, građenje i rekonstrukciju, Odjel za strateško planiranje	Klasa: 350-02/14-01/210, Urbroj: 345-400-440- 441/428-23-20 od 21. prosinca 2023. g.	<p>"Katastarske čestice u naselju Kovačevac br. 57/2 i 57/3 u k.o. Čaglič te k.č.br. 124/1, 124/2 i 125 u k.o. Kovačevac ne nalaze se unutar koridora planirane brze ceste granica Republike Mađarske - Virovitica - Okučani - granica BiH te smo suglasni da se građevinsko područje naselja Kovačevac proširi na navedene katastarske čestice.</p> <p>Katastarske čestice u naselju Donji Čaglič br. 729/1, 729/2, 730/3, 730/2, 730/1, 729/3, 729/7, 729/8 i 729/4 u k.o. Kovačevac te k.č.br. 7, 8/1, 8/7, 8/2, 20/2, 20/1, 21/1, 21/2, 23/3 i 23/4 u k.o. Čaglič ne nalaze se unutar koridora planirane brze ceste. Međutim, kako se navedene čestice nalaze dijelom u zaštitnom pojasu postojeće državne ceste DC5, suglasni smo da se građevinsko područje naselja Donji Čaglič proširi na te čestice, ali uz obvezu poštivanja članka 55. stavka 4. Zakona o cestama („Narodne novine" broj 84/11, 22/13, 54/13, 148/13, 92/14, 110/19, 144/21, 114/22, 4/23 i 133/23).</p> <p>Katastarske čestice u naselju Donji Čaglič br. 22/5, 376/4 i 376/1 u k.o.</p>	<b>Daje se tumačenje</b>  K.č.br 57/5 k.o. Čaglič se kao i k.č.br. 22/5, 376/4 i 376/1 u k.o. Čaglič nalazi unutar zemljišta odnosno zaštitnog pojasa postojeće državne ceste DC5 te je na njoj dozvoljena gradnja isključivo građevina prometne infrastrukture, što se i podrazumijeva jer se radi o cestama i pristupnim putevima do građevne čestice.

			<p>Čaglič nalaze se unutar zemljišta odnosno zaštitnog pojasa postojeće državne ceste DC5. Na njima je dozvoljena gradnja isključivo građevina prometne infrastrukture.</p> <p>Katastarska čestica u naselju Kovačevac br. 57/5 u k.o. Čaglič nalazi se u koridoru planirane brze ceste i ne može biti unutar građevinskog područja naselja Kovačevac.</p> <p>Katastarske čestice u naselju Kovačevac br. 418/1 i 419/1 u k.o. Čaglič dijelom se nalaze u koridoru planirane brze ceste. Mišljenja smo da dio navedenih čestica koji se nalazi u koridoru planirane brze ceste ne može biti unutar građevinskog područja naselja Kovačevac.”</p>	
--	--	--	--	--

Izvor: Zahtjev Hrvatskih cesta, Sektor za pripremu, građenje i rekonstrukciju, Odjel za strateško planiranje, PPUG Lipika, Zavod za prostorno uređenje P-SŽ

### 3.2. Obrazloženja planskih rješenja V. Izmjena i dopuna PPUG Lipika vezana za izmjene/korekcije građevinskih područja naselja Donji Čaglič, Kovačevac i Klisa temeljem zahtjeva, sukladno Odluci o izradi V. Izmjena i dopuna PPUG Lipika

#### 3.2.1. Preispitivanje površina građevinskih područja naselja Donji Čaglič, Kovačevac i Klisa

Od donošenja posljednjih izmjena PPUG Lipika kao i tijekom izrade Nacrta prijedloga ovih Izmjena i dopuna PPUG Lipika je zaprimljeno više pojedinačnih zahtjeva, kao i zahtjeva Grada Lipika kao nositelja, za promjenom Plana. Zahtjevi se, sukladno Odluci o izradi V. Izmjena i dopuna PPUG Lipika odnose na izmjene/korekcije građevinskih područja naselja Donji Čaglič, Kovačevac i Klisa. Scen-ovi svih zahtjeva su u prilogu ovog Obrazloženja.

U nastavku ovog Obrazloženja dane su tablice (Tablica 6. i Tablica 7.) u kojima su iskazane sveukupne promjene površina građevinskih područja naselja Donji Čaglič, Kovačevac i Klisa u odnosu na trenutno važeći PPUG Lipika, a temeljem osnovanih zahtjeva fizičkih osoba te zahtjeva nositelja izrade Plana, odnosno Grada Lipika:

Tablica 6.

Podaci o promjenama površina građevinskih područja naselja i njihovih pripadajućih izdvojenih dijelova u odnosu na III. ID PPUG Lipika temeljem zahtjeva sudionika, nositelja izrade (Grada Lipika) i analize Zavoda						
r.b.	naselja	površina GP naselja (ha)				
		prema IV. ID PPUG Lipika	prema V. ID PPUG Lipika	promjena GP (ha)		
				temeljem zahtjeva sudionika	temeljem zahtjeva Grada Lipika/nositelja izrade	ukupno
1.	Antunovac	81,77	81,77	0	0	
2.	Bjelanovac	9,60	9,60	0	0	

3.	Brekinska	30,61	30,61	0	0	
4.	Brezine	54,30	54,30	0	0	
5.	Bujavica	15,95	15,95	0	0	
6.	Bukovčani	22,24	22,24	0	0	
7.	Dobrovac	44,07	44,07	0	0	
8.	Donji Čaglić	<b>61,81</b>	<b>64,83</b>	<b>0,93</b>	<b>2,09</b>	<b>3,02</b>
9.	Filipovac	43,22	43,22	0	0	
10.	Gaj	58,36	58,36	0	0	
11.	Gornji Čaglić	10,18	10,18	0	0	
12.	Jagma	12,84	12,84	0	0	
13.	Japaga	27,07	27,07	0	0	
14.	Klisa	<b>16,60</b>	<b>17,79</b>	<b>0,95</b>	<b>0,24</b>	<b>1,19</b>
15.	Korita	8,39	8,39	0	0	
16.	Kovačevac	<b>10,26</b>	<b>12,06</b>	0	<b>1,80</b>	<b>1,8</b>
17.	Kukunjevac	105,91	105,91	0	0	
18.	Lipik	200,27	200,27	0	0	
19.	Livađani	3,80	3,80	0	0	
20.	Marino Selo	47,22	47,22	0	0	
21.	Poljana	75,91	75,91	0	0	
22.	Ribnjaci	2,02	2,02	0	0	
23.	Skenderovci	4,40	4,40	0	0	
24.	Strižićevac	9,04	9,04	0	0	
25.	Subocka	25,39	25,39	0	0	
26.	Šeovica	62,97	62,97	0	0	
	<b>UKUPNO</b>	<b>1044,20</b>	<b>1050,21</b>	<b>1,88</b>	<b>4,13</b>	<b>6,01</b>

Izvor: Zahtjevi sudionika, PPUG Lipika, Zavod za prostorno uređenje P-SŽ

Nastavno, utvrđene promjene navedene su u sljedećoj tablici (Tablica 7.):

Tablica 7.

Podaci o izgrađenim i neizgrađenim / neuređenim dijelovima građevinskih područja naselja Grada Lipika						
r.b.	Naselje	ukupno	izgrađeno		neizgrađeno	
			ukupno	%	ukupno	neuređeno
		ha	ha		ha	ha
1.	Antunovac	81,77	59,35	72,58	22,42	0
2.	Bjelanovac	9,60	9,24	96,25	0,36	0



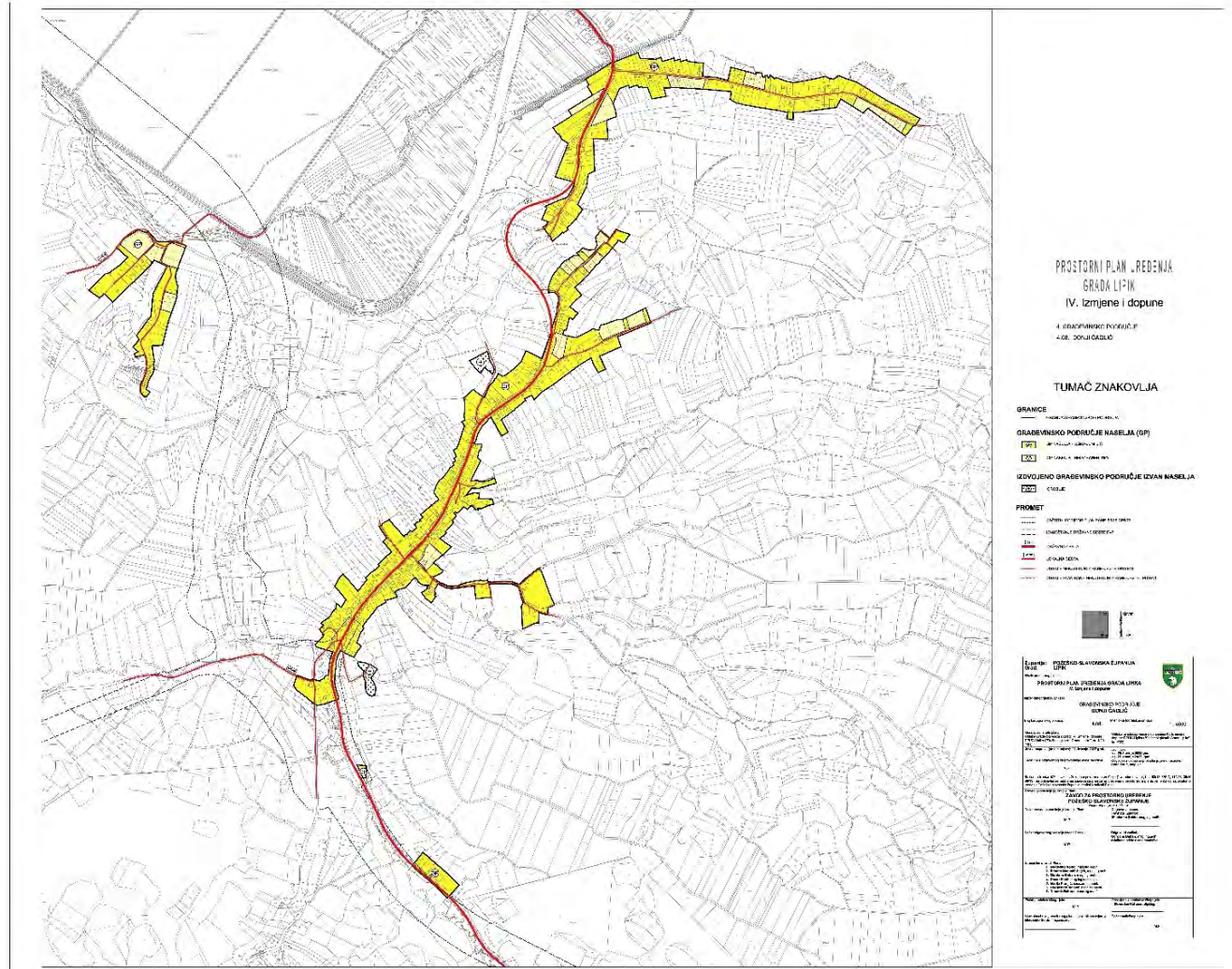
3.	Brekinska	30,61	27,90	91,15	2,71	0
4.	Brezine	54,30	45,85	84,44	8,45	0
5.	Bujavica	15,95	10,66	66,83	5,29	0
6.	Bukovčani	22,24	17,87	80,35	4,37	0
7.	Dobrovac	44,07	36,83	83,57	7,24	0
8.	Donji Čaglić	<b>64,83</b>	<b>56,48</b>	<b>87,12</b>	<b>8,35</b>	<b>0</b>
9.	Filipovac	43,22	35,55	82,25	7,67	0
10.	Gaj	58,36	49,55	84,90	8,81	0
11.	Gornji Čaglić	10,18	9,81	96,37	0,37	0
12.	Jagma	12,84	12,84	100,00	0,00	0
13.	Japaga	27,07	26,74	98,78	0,33	0
14.	Klisa	<b>17,79</b>	<b>15,25</b>	<b>85,72</b>	<b>2,54</b>	<b>0</b>
15.	Korita	8,39	7,80	92,97	0,59	0
16.	Kovačevac	<b>12,06</b>	<b>9,78</b>	<b>81,09</b>	<b>2,28</b>	<b>0</b>
17.	Kukunjevac	105,91	84,53	79,81	21,38	0
18.	Lipik	200,27	132,69	66,26	67,58	48,41
19.	Livađani	3,80	3,42	90,00	0,38	0
20.	Marino Selo	47,22	39,92	84,54	7,30	0
21.	Poljana	75,91	69,52	91,58	6,39	0
22.	Ribnjaci	2,02	2,02	100,00	0,00	0
23.	Skenderovci	4,40	3,65	82,95	0,75	0
24.	Strižićevac	9,04	6,89	76,22	2,15	0
25.	Subocka	25,39	20,53	80,86	4,86	0
26.	Šeovica	62,97	45,81	72,75	17,16	0
<b>UKUPNO</b>		<b>1050,21</b>	<b>840,48</b>	<b>80,03</b>	<b>209,73</b>	<b>48,41</b>

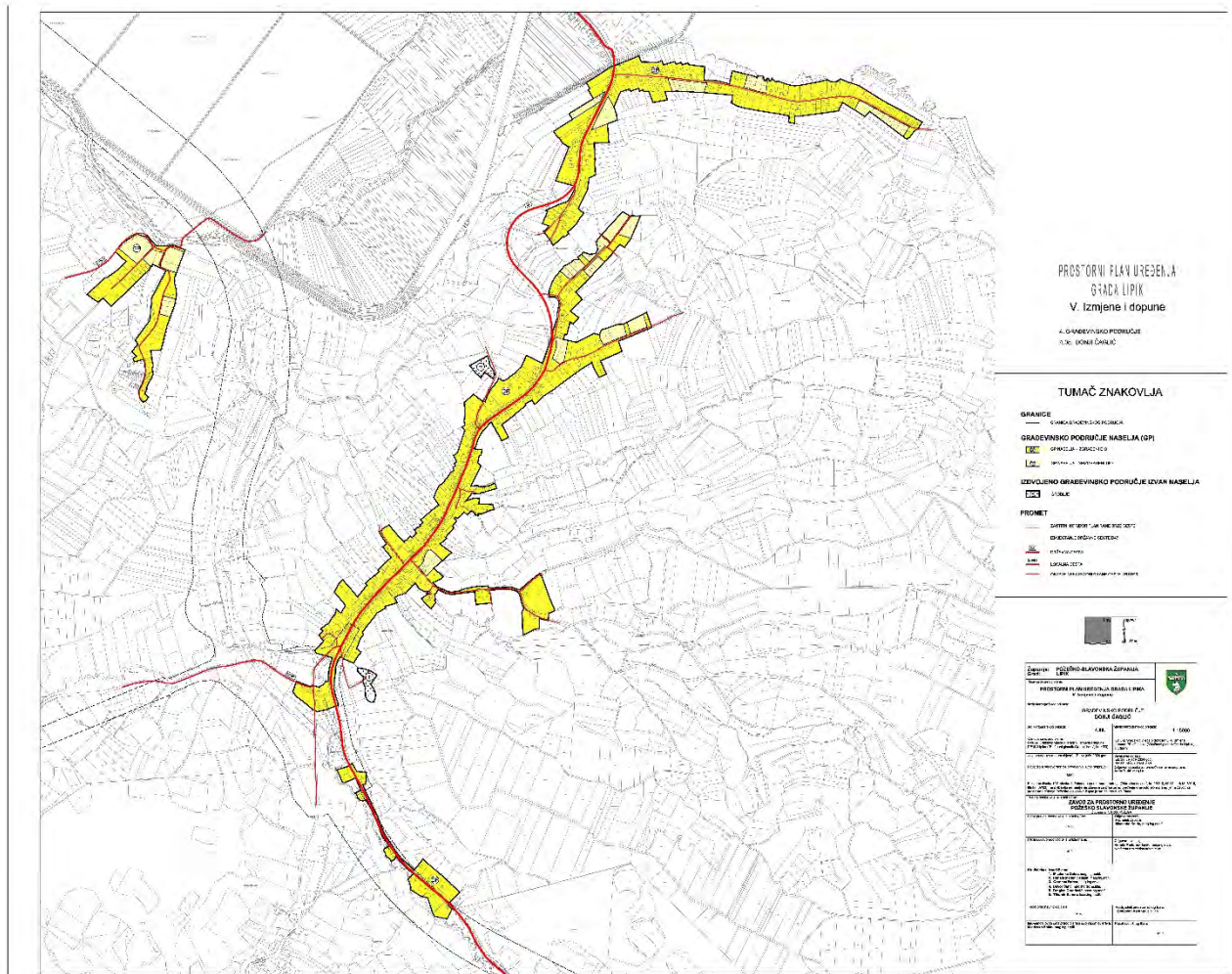
Izvor: PPUG Lipika, Zavod za prostorno uređenje P-SZ

### Rekapitulacija:

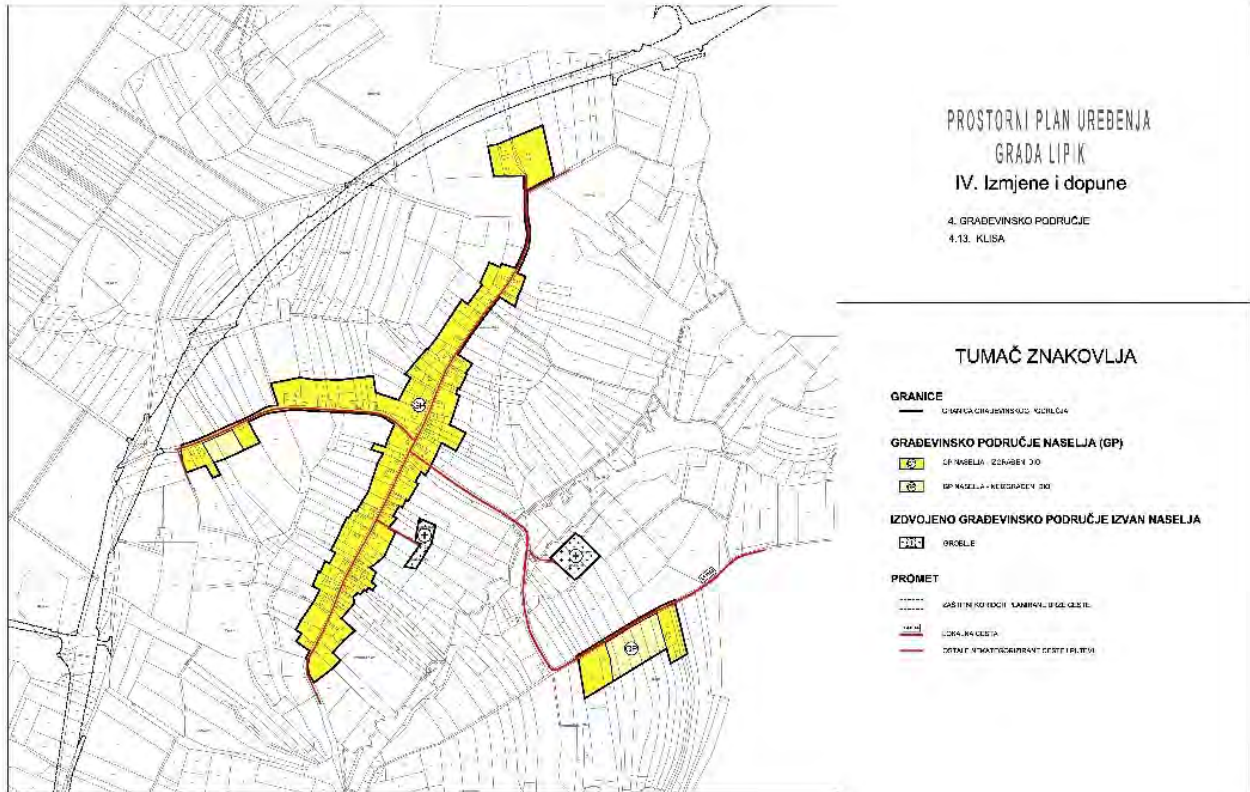
- ukupna površina građevinskih područja naselja 1050,21 ha
- izgrađeni dio građevinskih područja naselja 840,48 ha (80,03 %)
- ukupno neizgrađeni dio građevinskih područja naselja 209,73 ha (19,97 %)
- neuređeni dio građevinskog područja naselja 48,41ha (23,08 % od neizgrađenog dijela)

Promjene nastale preispitivanjem građevinskih područja naselja Donji Čaglić, Klisa i Kovačevac te korekcije izgrađenog, neizgrađenog i neuređenog dijela građevinskih područja predmetnih naselja prikazani su na kartografskim prikazima broj 4. „GRAĐEVINSKA PODRUČJA“, 4.8. Donji Čaglić, 4.13. Klisa i 4.15. Kovačevac, V. Izmjene i dopune PPUG Lipika, u mjerilu 1:5.000. Za gradnju građevina unutar navedenih područja primjenjuju se uvjeti propisani Odredbama PPUG Lipika

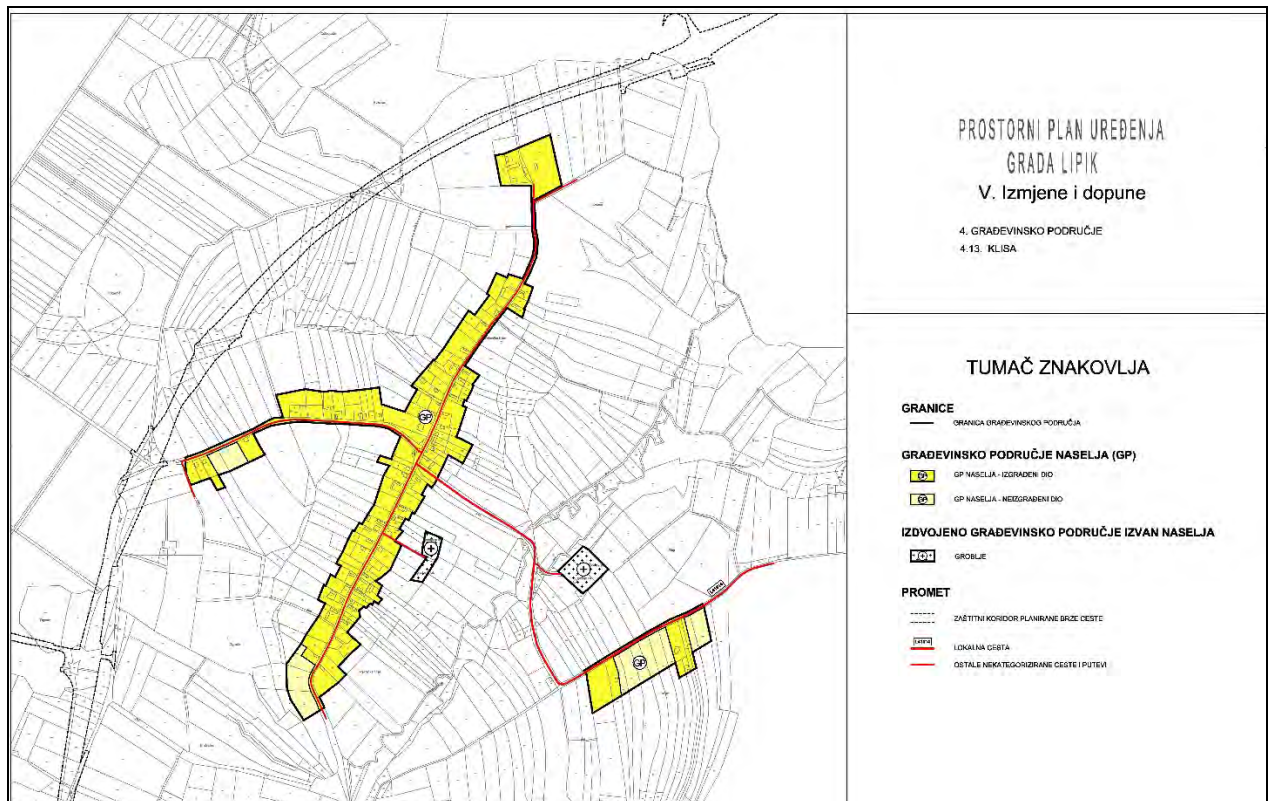




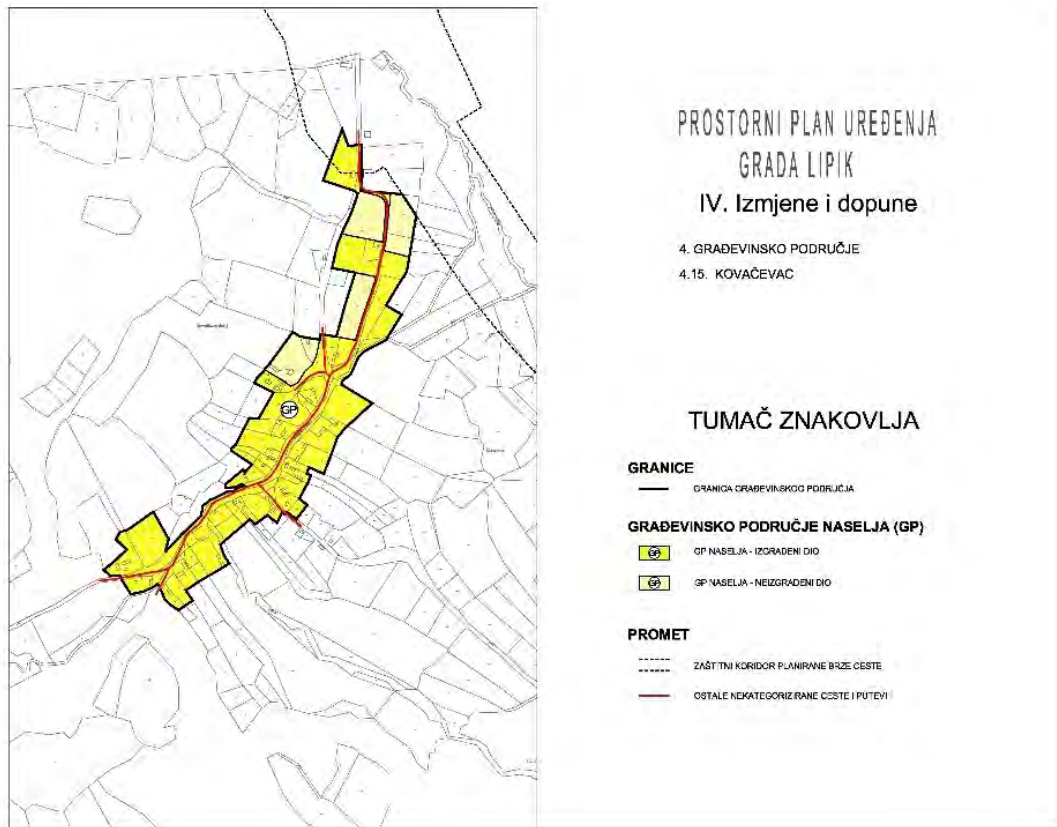
planirano  
**Slika 2 : Kartografski prikaz: 4. GRAĐEVINSKA PODRUČJA - 4.08. Donji Čaglić**  
**V. Izmjene i dopune PPUG Lipika, u mjerilu 1:5.000**



postojeće  
**Slika 3 : Kartografski prikaz: 4. GRAĐEVINSKA PODRUČJA - 4.13. Klisa**  
 IV. Izmjene i dopune PPUG Lipika, u mjerilu 1:5.000

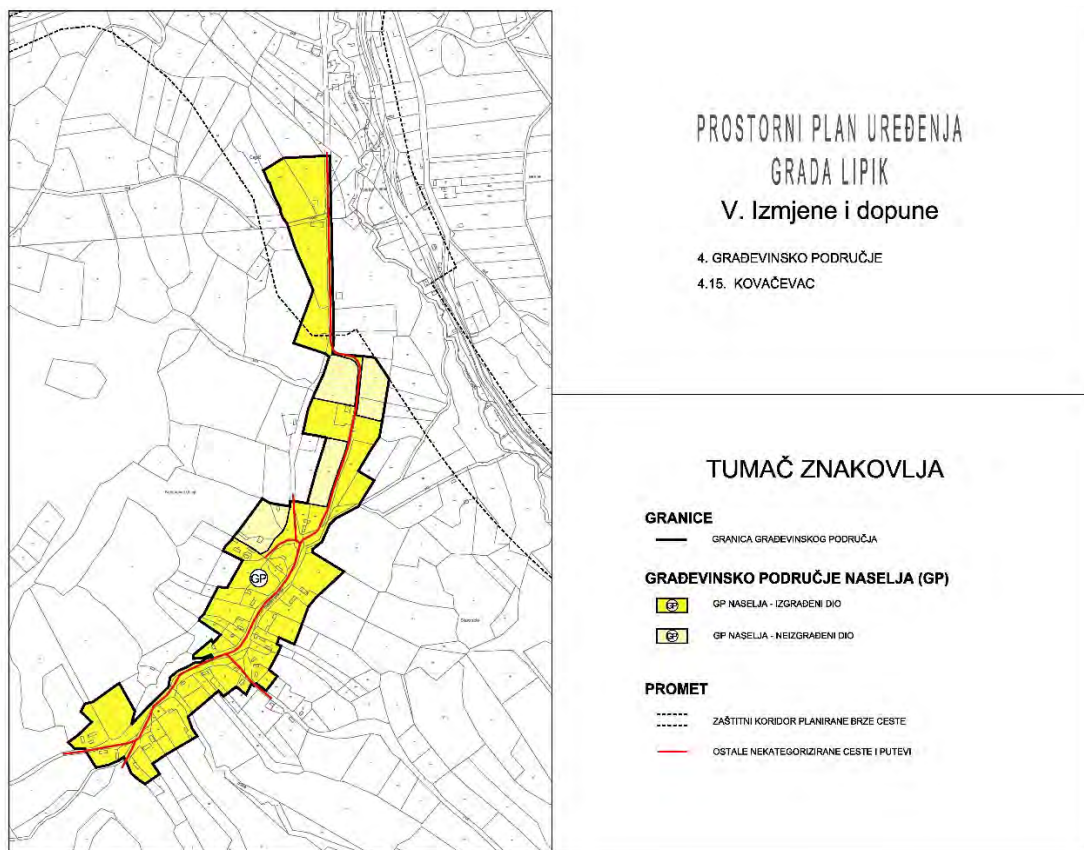


planirano  
**Slika 4 : Kartografski prikaz: 4. GRAĐEVINSKA PODRUČJA - 4.13. Klisa**  
 V. Izmjene i dopune PPUG Lipika, u mjerilu 1:5.000



postojeće

**Slika 5 : Kartografski prikaz: 4. GRAĐEVINSKA PODRUČJA - 4.15. Kovačevac  
IV. Izmjene i dopune PPUG Lipika, u mjerilu 1:5.000**



planirano

**Slika 6 : Kartografski prikaz: 4. GRAĐEVINSKA PODRUČJA - 4.15. Kovačevac  
V. Izmjene i dopune PPUG Lipika, u mjerilu 1:5.000**

### 3.2.2. Iskaz prostornih pokazatelja za namjenu površina (naselja i izgrađene strukture van naselja; poljoprivredne, šumske, vodne te površine posebne namjene i ostale površine)

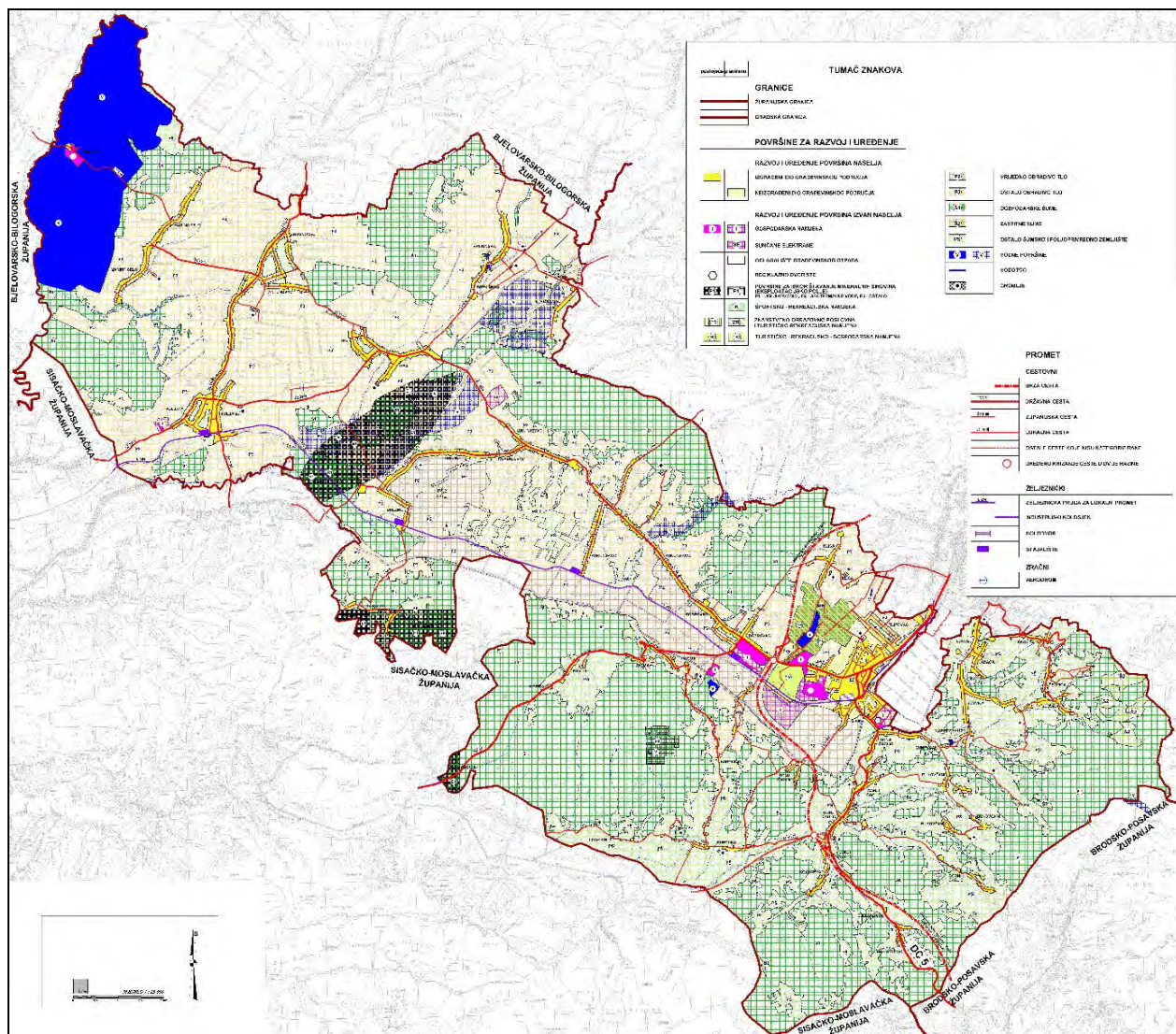
Prema navedenim podacima iskorrigirana je i Tablica 8. koja daje iskaz prostornih pokazatelja za namjenu površina na području Grada Lipika, kako slijedi:

Tablica 8.

R. B.	GRAD LIPIK	ozna ka	ukupno ha	% od površine Grada
<b>1.0</b>	<b>ISKAZ PROSTORNIH POKAZATELJA ZA NAMJENU POVRŠINA</b>			
1.1.	<b>GRAĐEVINSKA PODRUČJA NASELJA</b>	GP		
	<b>ukupno</b>		<b>1.050,21</b>	<b>5,04</b>
	- izgrađeni dio GP		840,48	
	- neizgrađeni dio GP/neuređeni dio GP		209,73/48,41	
1.2.	<b>IZGRAĐENE STRUKTURE VAN GRAĐEVINSKIH PODRUČJA NASELJA</b>			
	<b>ukupno</b>		<b>375,57</b>	<b>1,80</b>
	- izgrađeni dio GP		97,68	
	- neizgrađeni dio GP		277,89	
	<b>Izdvojena građevinska područja van naselja</b>			
	<b>ukupno</b>		<b>375,57</b>	
	- izgrađeni dio GP		97,68	
	- neizgrađeni dio GP		277,89	
	<b>Izdvojeno građevinsko područje gospodarske zone (Lipik I, Lipik II, Lipik III, Lipik IV, Ciglana-Poljana, Ribnjaci, Jagma, Solarna elektrana Kukunjevac“ )</b>	G		
	<b>ukupno</b>		<b>168,44</b>	
	- izgrađeni dio GP		68,87	
	- neizgrađeni dio GP/neuređeni dio GP		99,57/60,46	
	<b>Izdvojeno građevinsko područje znanstveno-obrazovno-poslovne i turističko- rekreacijske zone "Raminac"</b>	T3 R1		
	<b>ukupno</b>		<b>146,13</b>	
	- izgrađeni dio GP		0,33 Jezero – 11,82	
	- neizgrađeni dio GP/neuređeni dio GP		133,98/26,87	
	<b>Izdvojeno građevinsko područje turističko - rekreacijsko – gospodarske zone "Ergela"</b>	T4		
	<b>ukupno</b>		<b>49,82</b>	
	- izgrađeni dio GP		6,31	
	- neizgrađeni dio GP/neuređeni dio GP		43,51/8,07	
	<b>Izdvojena građevinska područja sportsko-rekreacijske namjene („Strelište Marino Selo“)</b>	R		
	<b>ukupno</b>		<b>0,83</b>	
	- izgrađeni dio GP		0	
	- neizgrađeni dio GP/neuređeni dio GP		0,83	
	<b>Izdvojeno građevinsko područje groblja (18 naselja)</b>	+		
	<b>ukupno</b>		<b>10,35</b>	
	- izgrađeni dio GP		10,35	
	- neizgrađeni dio GP		0	
	<b>Izgrađene strukture izvan građevinskog područja</b>			
	<b>ukupno</b>		<b>47,43<sup>1</sup></b>	
	- površine za eksploataciju i iskorištavanje mineralnih sirovina	E3	47,43 <sup>1</sup>	
<b>1.3.</b>	<b>Poljoprivredne površine</b>	<b>P</b>	<b>10.724,76</b>	<b>51,43</b>

	- osobito vrijedno obradivo tlo	P1	0	
	- vrijedno obradivo tlo	P2	10.049,08	
	- ostalo obradivo tlo	P3	675,68	
1.4.	<b>Šumske površine</b>	<b>Š</b>	<b>5.630,71</b>	<b>27,00</b>
	- gospodarske	Š1	5.624,70	
	- zaštitne	Š2	6,01	
	- posebne namjene	Š3	0	
1.5.	<b>Ostale poljoprivredne i šumske površine</b>	<b>PŠ</b>	<b>1.952,82</b>	<b>9,36</b>
<b>Vodne površine</b>		<b>1.120,16</b>		<b>5,37</b>
1.6.	- vodotoci	V	128,69	
	- akumulacije			
	- retencije		991,47	
	- ribnjaci			
1.7.	<b>Ostale površine</b>		166,53 <sup>1</sup>	
	- posebna namjena	N	-	
	- površine infrastrukturnih sustava	IS	166,53 <sup>1</sup>	
<b>Grad Lipik</b>		<b>ukupno</b>	<b>20.854,23</b>	<b>100,00</b>

Izvor: Zahtjevi sudionika, PPUG Lipika, Zavod za prostorno uređenje P-SŽ  
<sup>1</sup> površine koje nisu ušle u konačni izračun ukupne površine Grada Lipika



Slika 7. : Kartografski prikaz 1. " KORIŠTENJE I NAMJENA PROSTORA I POVRŠINA ", V Izmjene i dopune PPUG Lipik u mjerilu 1:25.000.

## 4. PRILOZI

### 4.1. Odluka o izradi V. Izmjena i dopuna PPUG Lipika („Službeni glasnik Grada Lipika“, broj 4/23)



REPUBLIKA HRVATSKA  
POŽEŠKO SLAVONSKA ŽUPANIJA



GRAD LIPIK

Gradsko vijeće

KLASA: 350-01/23-01/2

URBROJ: 2177-2-03-04/6-23-3

U Lipiku, 20.07.2023.

Na temelju članka 86. i članka 113. Zakona o prostornom uređenju („Narodne novine“, br. 153/13, 65/17, 114/18, 39/19, 98/19, 67/23) i članka 36. stavka Statuta Grada Lipika (Službeni glasnik Grada Lipika, br. 01/21) Gradsko vijeće Grada Lipika na 18. sjednici održanoj 20.07.2023. donosi

#### ODLUKU

#### o izradi V. Izmjena i dopuna Prostornog plana uređenja Grada Lipika

##### I. Pravna osnova za izradu i donošenje prostornog plana

###### Članak 1.

Pravna osnova za izradu i donošenje V. Izmjena i dopuna Prostornog plana uređenja Grada Lipika (u daljnjem tekstu: Plan) su odredbe Zakona o prostornom uređenju („Narodne novine“, br. 153/13, 65/17, 114/18, 39/19, 98/19, 67/23 - u daljnjem tekstu: Zakon), i odredbe Pravilnika o sadržaju, mjerilima kartografskih prikaza, obveznim prostornim pokazateljima i standardu elaborata prostornih planova („Narodne novine“, br. 106/98, 39/04, 45/04, 163/04 i 9/11).

###### Članak 2.

Nositelj izrade Plana je Jedinstveni upravni odjel, Odsjek za pravne poslove, graditeljstvo i komunalne djelatnosti.

##### II. Razlozi donošenja prostornog plana, ciljevi i programska polazišta

###### Članak 3.

Razlozi za izradu Plana:

1. izmjene/korekcije građevinskih područja naselja Donji Čaglić, Kovačevac i Klisa temeljem zahtjeva te unošenje korekcija izgrađenog, neizgrađenog i neuređenog dijela građevinskih područja

Izmjene i dopune će biti izvršene na kartografskim prikazima, u tekstualnom dijelu i u Odredbama za provođenje.

Ciljevi i programska polazišta:

1. slijedom navedenog, za realizaciju novih potreba i zahtjeva od strane fizičkih osoba potrebno je stvoriti prostorno planske uvjete za izgradnju stambenih građevina.



**III. Obuhvat plana**

## Članak 4.

Obuhvat Izmjena i dopuna Plana jednak je administrativnom području Grada Lipika, a izrađuju se u skladu s ovom Odlukom.

Izmjene i dopune Plana uključuju Izmjene i dopune u grafičkom i tekstualnom dijelu, sukladno razlozima u prethodnom članku.

Izmjene i dopune mogu uključiti druge izmjene koje se pokažu opravdane u tijeku izrade i javne rasprave ili proizlaze iz gore navedenih izmjena.

**IV. Ocjena stanja u obuhvatu Izmjena i dopuna Plana**

## Članak 5.

Prostorni plan uređenja Grada Lipika donesen je 2007.g. s izmjenama i dopunama 2010.g, 2011.g, 2015.g. i 2022.g. („Službeni glasnik Grada Lipika“, br. 6/07, 01/10, 06/11 i 10/15, 15/15 - pročišćeni tekst i 09/22).

Ovim Izmjenama i dopunama Plana ne mijenjaju se konceptijske postavke, niti osnovni strateški ciljevi razvoja Grada Lipika, odnosno prostora Grada Lipika.

Ovim Izmjenama i dopunama Plana vrši se usklađenje Plana sukladno potrebama, te ciljevima i programskim polazištima utvrđenim ovom Odlukom.

**V. Popis sektorskih strategija i drugih dokumenata u skladu s kojima se utvrđuju zahtjevi za izradu prostornih planova**

## Članak 6.

Za izradu Plana koristiti će se sve stručne podloge i rješenja, katastarski planovi i odgovarajuće geodetske podloge za kojima se ukaže potreba, a sukladno odredbama posebnih propisa.

Za potrebe izrade Plana biti će pribavljene od Državne geodetske uprave, ažurirane podloge u HTRS 96/TM projekciji za područje Grada Lipika :

1. topografska karta /TK25/ u mjerilu 1 : 25000,
2. digitalna orto-foto karta /DOF/ u mjerilu 1 : 5000,
3. digitalni katastarski planovi za katastarske općine na području obuhvata Plana u mjerilu 1 : 1000.

U izradi Plana koristit će se dokumentacija i podaci koje će dostaviti tijela i osobe određene posebnim propisima.

U izradi Plana nije potrebno pribavljanje posebnih stručnih podloga.

Sukladno odredbama posebnih zakona od Upravnog odjela za prostorno uređenje, graditeljstvo i zaštitu okoliša Požeško-slavonske županije zatraženo je mišljenje o potrebi provedbe postupka ocjene, odnosno strateške procjene utjecaja na okoliš za izradu Plana. Upravni odjel za prostorno uređenje, graditeljstvo i zaštitu okoliša Požeško-slavonske županije je izdao mišljenje KLASA: 351-02/23-03/6; URBROJ: 2177-07-02/1-23-2 od 11. srpnja 2023. godine kojim je utvrđeno da nije potrebno provesti postupak ocjene, odnosno strateške procjene utjecaja na okoliš kao niti postupak ocjene prihvatljivosti Plana na ekološku mrežu.

**VI. Način pribavljanja stručnih rješenja**

## Članak 7.

Stručno rješenje Plana izradit će stručni izrađivač u suradnji sa nositeljem izrade Jedinstvenim upravnim odjelom Grada Lipika.

**VII. Popis tijela i osoba određenih posebnim propisima, koja daju zahtjeve (podaci, planske smjernice i propisani dokumenti) za izradu Plana iz svog djelokruga, te drugih sudionika koji će sudjelovati u izradi Plana**

## Članak 8.

U izradi Plana sudjelovati će javnopravna tijela određena posebnim propisima od kojih će se zatražiti podaci, planske smjernice i propisani dokumenti iz njihovog djelokruga potrebni za izradu Plana te drugi sudionici korisnici prostora koji će sudjelovati kroz javnu raspravu:

1. Ministarstvo prostornoga uređenja, graditeljstva i državne imovine, Ulica Republike Austrije 20, Zagreb,
2. Ministarstvo poljoprivrede, Ulica Grada Vukovara 78,p.p. 1034, Zagreb,
  - a. Uprava za potpore poljoprivredi i ruralnom razvoju, Ulica grada Vukovara 78, p.p. 1034, 10000 Zagreb
  - b. Uprava za stručnu podršku razvoju poljoprivrede i ribarstva, Ulica grada Vukovara 78, 10000 Zagreb,
  - c. Uprava za veterinarstvo i sigurnost hrane, Planinska 2a, 10000 Zagreb,
  - d. Uprava za stočarstvo i kvalitetu hrane, Ilica 101, 10000 Zagreb,
  - e. Uprava šumarstva, lovstva i drvne industrije, Planinska 2a, 10000 Zagreb,
  - f. Uprava za poljoprivredno zemljište, biljnu proizvodnju i tržište, Ulica Grada Vukovara 78, 1000 Zagreb,
  - g. Uprava za poljoprivrednu politiku, EU i međunarodnu suradnju, Ulica Grada Vukovara 78, 1000 Zagreb,
3. Ministarstvo gospodarstva i održivog razvoja,
  - Uprava vodnog gospodarstva i zaštite mora, Radnička cesta 80, Zagreb,
  - Uprava za energetiku, Radnička cesta 80, Zagreb
  - Zavod za zaštitu okoliša i prirode, Radnička 80, Zagreb
4. Agencija za ugljikovodike, Sektor za zaštitu okoliša i prostorno uređenje, Miramarska 24, 1000 Zagreb,
5. Ministarstvo kulture i medija, Uprava za zaštitu kulturne baštine, Runjanovina 2, Zagreb,
6. Ministarstvo kulture i medija, Uprava za zaštitu kulturne baštine, Konzervatorski odjel u Požegi, Trg M. Peića 3, Požega,
7. Ministarstvo mora, prometa i infrastrukture, Prisavlje 14, Zagreb,
8. Ministarstvo mora, prometa i infrastrukture, Uprava zračnog prometa, elektroničkih komunikacija i pošte, Prisavlje 14, 10000 Zagreb,
9. Ministarstvo gospodarstva i održivog razvoja, Ulica grada Vukovara 78, 10000 Zagreb
10. Ministarstvo obrane, Uprava za materijalne resurse, Služba za nekretnine, graditeljstvo i zaštitu okoliša, Trg kralja Krešimira IV, br.1, Zagreb,
11. Ministarstvo turizma i sporta, Prisavlje 14, 10000 Zagreb,
12. Ministarstvo zdravstva, Ksaver 200 a, 10000 Zagreb,
13. Ministarstvo znanosti i obrazovanja, Donje Svetice 38, 10000 Zagreb,

14. Ministarstvo regionalnog razvoja i fondova Europske unije, Uprava za strateško planiranje i koordinaciju EU fondova, Miramarska 22, 10000 Zagreb,
15. MUP, PU Požeško-slavonska, Sektor upravnih i inspekcijskih poslova, Josipa Runjanina 1, Požega
16. MINISTARSTVO UNUTARNJIH POSLOVA, Ravnateljstvo civilne zaštite, Služba civilne zaštite Požega, Hrvatskih branitelja 82, 34000 Požega,
17. HAKOM-Hrvatska regulatorna agencija za mrežne djelatnosti, R. F. Mihanovića 9, Zagreb,
18. Požeško-slavonska županija, Upravni odjel za prostorno uređenje, graditeljstvo i zaštitu okoliša, Županijska 7, Požega,
19. Požeško-slavonska županija, Upravni odjel za gospodarstvo, Županijska 7, 34000 Požega,
20. Zavod za prostorno uređenje Požeško-slavonske županije, Županijska 7, Požega
21. Bjelovarsko-bilogorska županija, Ante Starčevića 8, Bjelovar
22. Brodsko-posavska županija, Petra Krešimira IV, Slavonski Brod,
23. Sisačko-moslavačka županija, Ulica Stjepana i Antuna Radića 36, 44000 Sisak,
24. Zavod za prostorno uređenje Bjelovarsko-bilogorske županije, Ante Starčevića 8, Bjelovar
25. Zavod za prostorno uređenje Brodsko-posavske županije, Petra Krešimira IV, 1, Slavonski Brod
26. Zavod za prostorno uređenje Sisačko-moslavačke županije, Trg bana Josipa Jelačića 6, 44000 Sisak
27. Hrvatske šume d.o.o., UŠP Bjelovar, J. Haulika 23a, Bjelovar
28. Hrvatske šume d.o.o. UŠP Požega, Milke Trnine 2, Požega
29. Hrvatske šume d.o.o. UŠP Nova Gradiška, J.J. Strossmayera 11, Nova Gradiška
30. Javna ustanova za upravljanje zaštićenim područjem Požeško-slavonske županije, Županijska 7, 34000 Požega,
31. Hrvatske vode, Ulica grada Vukovara 220, Zagreb
32. Hrvatske vode Zagreb, Služba razvitka i katastra, Avenija grada Vukovara 220, 10000 Zagreb,
33. Hrvatske vode Zagreb, Služba korištenja i gospodarenja vodama, Avenija grada Vukovara 220, 10000 Zagreb,
34. Hrvatske vode Zagreb, Služba zaštite voda od onečišćenja i zagađenja, Avenija grada Vukovara 220, 10000 Zagreb,
35. Hrvatske vode Zagreb, Služba zaštite od štetnog djelovanja voda, Avenija grada Vukovara 220, 10000 Zagreb,
36. Hrvatske vode, VGO Slavonski Brod, Šetalište braće Radića 22, Slavonski Brod,
37. Hrvatske vode Zagreb, VGO za srednju i donju Savu Vodno gospodarska ispostava Ilova-Pakra, J. bana Jelačića 20, 34500 Daruvar,
38. Hrvatske ceste d.o.o., Središnji ured, Odjel za razvitak i upravljanje, za upravljanje i održavanje državnih cesta, Sektor za studije i projektiranje, Vončinina 3, Zagreb,
39. Hrvatske ceste d.o.o., PJ Osijek, Ispostava Slavonski Brod, I.G. Kovačića 58, Slavonski Brod,
40. HEP- d.d. ZAGREB, Distribucijsko područje elektra Križ, Trg sv. Križa 7, Križ
41. HEP-Prijenos, Sektor za izgradnju i investicije, Odjel za pripremu izgradnje i izgradnju, Vukovarska 37, Zagreb,
42. HOPS hrvatski operater prijenosnog sustava d.o.o., Kupska 4, Zagreb,
43. HRT, Odašiljači i veze, Plansko tehnološki odjel, Prisavlje 3, Zagreb
44. HP- Hrvatska pošta d.d., Jurišićeva 13, Zagreb
45. Hrvatska agencija za poštu i elektroničke komunikacije, Jurišićeva 13, Zagreb

46. HCR SISAK, Ante Kovačića 10, Sisak
47. HRVATSKE ŽELJEZNICE, Služba za planiranje i strategijski razvoj, Mihanovićeva 12, Zagreb
48. Hrvatske željeznice, Razvoj i investicijsko planiranje, Mihanovićeva 12, 10000 Zagreb
49. Županijska uprava za ceste, Matije Gupca 6, Požega
50. DGU, Područni ured za katastar Pakrac, Trg bana Josipa Jelačića 18, 34550 Pakrac
51. PLINACRO d.o.o. za transport prirodnog plina, Savska cesta 88a, 10000 Zagreb,
52. INA d.d. , Sektor za proizvodnju nafte i plina, Služba proizvodnje i razrade-Hrvatska-kopno, PJ za upravljanje projektima u proizvodni, Avenija V. Holjevca 10, pp 555, 10020 Zagreb,
53. INA – INDUSTRIJA NAFTE d.d., Sektor za proizvodnju nafte i plina, Služba za proizvodnu koordinaciju, Šubićeva 29, Zagreb,
54. JANAF d.d. Miramarska 24, 10000 Zagreb,
55. Regionalni centar za gospodarenje otpadom „Šagulje“, Trg pobjede 26a, 35000 Slavonski Brod,
56. Odašiljači i veze d.o.o., Ulica grada Vukovara 269d, 10 000 Zagreb,
57. CCCA- Agencija za civilno zrakoplovstvo, Ulica grada Vukovara 284., Zagreb
58. KOMUNALAC d.o.o., Pakrac, Križnog puta 18,
59. Vode Lipik d.o.o., Aleja kestenova 35, Pakrac,
60. HEP-PLIN d.o.o. Ulica cara Hadrijana 7, 31000 Osijek
61. LIPKOM d.o.o. za komunalne djelatnosti, trgovinu i graditeljstvo, Ulica Ivana Mažuranića 81, 34551 LIPIK,
62. Turistička zajednica Požeško-slavonske županije, Županijska 7, Požega
63. Regionalni koordinator razvoja Požeško-slavonske županije, Županijska 7, Požega
64. Lipička razvojna agencija, LIRA, Marije Terezije 27, 34551 Lipik
65. Ministarstvo poljoprivrede, Uprava za stručnu podršku razvoju poljoprivrede i ribarstva, Područna jedinica Požega, Kamenita vrata 10, 34000 Požega,
66. Hrvatska agencija za poljoprivredu i hranu, Područni ured Požega, Kamenita vrata 10, 34000 Požega,
67. Agencija za plaćanja u poljoprivredi, ribarstvu i ruralnom razvoju, Trg Svetog Trojstva 19, 34000 Požega,
68. Hrvatski zavod za socijalni rad, PU Pakrac, P. Preradovića 1, Pakrac
69. Hrvatska gospodarska komora, Vukovarska 6, Požega

**(1) Jedinice lokalne samouprave koje graniče s Gradom Lipikom:**

1. GRAD PAKRAC, Trg bana Josipa Jelačića 18, Pakrac
2. GRAD KUTINA, Trg kralja Tomislava 12, Kutina
3. GRAD NOVSKA, Trg dr. Franje Tuđmana, Novska
4. OPĆINA OKUČANI, Trg dr. Franje Tuđmana 1, Okučani
5. GRAD GAREŠNICA, Vladimira Nazora 22, Garešnica
6. OPĆINA DEŽANOVAC, Dežanovac 308A, Dežanovac

Ako se tijekom izrade Plana ukaže potreba, u postupak izrade se mogu uključiti i drugi sudionici.

**Članak 9.**

Javnopravna tijela i drugi učesnici u izradi Plana iz članka 8. ove Odluke pozvat će se, sukladno odredbama Zakona iz članka 3. ove Odluke da, u roku od 30 dana dostave svoje

zahtjeve za izradu Plana. Ukoliko zahtjevi ne budu dostavljeni u roku smatrat će se da zahtjeva nema.

U zahtjevima za izradu Plana iz stavka 1. ovog članka moraju se navesti odredbe propisa, sektorskih strategija, planova, studija i drugih dokumenata propisanih posebnim zakonima na kojima se zahtjevi temelje. Ako to ne bude učinjeno, nositelj izrade postupit će sukladno odredbama Zakona iz članka 3. ove Odluke.

### **VIII. Rok za izradu Plana**

#### Članak 10.

Ovom Odlukom daju se Zakonom propisani rokovi za izradu pojedinih faza u postupku izrade i donošenja Plana:

Rokovi za izradu Plana po fazama:

1. dostava zahtjeva za izradu Izmjena i dopuna Plana od strane javnopravnih tijela i osoba određenih posebnim propisima – 30 dana,
2. izrada Nacrta prijedloga Izmjena i dopuna Plana – 90 dana,
3. utvrđivanje Prijedloga Izmjena i dopuna Plana – 30 dana,
4. objava i obavijest o javnoj raspravi – 15 dana,
5. javni uvid u trajanju od – 8 dana,
6. izvješće o javnoj raspravi – 15 dana,
7. izrada Nacrta konačnog prijedloga Izmjena i dopuna Plana – 30 dana,
8. utvrđivanje konačnog prijedloga – 15 dana,
9. donošenje Izmjena i dopuna Plana od strane Gradskog vijeća – 60 dana,
10. objava Plana u službenom glasilu 15 dana.

U slučaju ponavljanja javne rasprave temeljem članka 104. Zakona o prostornom uređenju, rok za izradu plana se produžuje za najmanje 30 dana.

Ukoliko iz objektivnih razloga dođe do produženja ili smanjenja trajanja pojedine faze, ostali rokovi se pomiču uz obrazloženje, ali se ne mijenja trajanje pojedine faze sve sukladno ovom članku Odluke.

Rokovi određeni odredbama Zakona ne mogu se mijenjati.

### **IX. Izvori financiranja izrade Plana**

#### Članak 11.

Sredstva za izradu Plana osigurati će se iz Proračuna Grada Lipika.

### **X. Druga pitanja značajna za izradu prostornog plana**

#### Članak 12.

Do donošenja Plana u zoni obuhvata dozvoljeno je izdavanje akata kojima se odobravaju zahvati u prostoru, odnosno građenje temeljem postojećih prostornih planova.

Članak 13.

Nositelj izrade Plana obvezuje se da, u roku od 15 dana od stupanja na snagu ove Odluke:

1. obavijesti javnost o izradi Izmjena i dopuna Plana,
2. ovu Odluku dostavi Hrvatskom zavodu za prostorni razvoj,
3. ovu Odluku dostavi tijelima iz članka 11. ove Odluke sa pozivom za dostavu zahtjeva za izradu Plana.

Članak 14.

Ova odluka stupa na snagu osmog dana od dana objave u Službenom glasniku Grada Lipika.

GRADSKO VIJEĆE GRADA LIPIKA



Predsjednik Gradskog vijeća:  
Slobodan Katunar, dipl.ing.

ZAVOD ZA PROSTORNO UREĐENJE  
POŽEŠKO-SLAVONSKE ŽUPANIJE  
P O Ž E Š A

Primljeno	29.09.2023.
Klasifikacijska oznaka	Org. j.
Broj	Vrij.

# SLUŽBENI GLASNIK

## GRADA LIPIKA

Godina: XXIX.

Lipik, 20. srpnja 2023. god.

Broj: 4

**AKTI GRADSKOG VIJEĆA**

1. Odluka o neizboru ravnatelja Gradske knjižnice i čitaonice Lipik ..... 1
2. Odluka o imenovanju vršitelja dužnosti ravnatelja Gradske knjižnice i čitaonice Lipik ..... 1
3. Odluka o raspolaganju građevinskim zemljištem u Poduzetničkoj zoni Lipik 3 ..... 2
4. Izmjena Odluke o raspolaganju nekretninama u vlasništvu Grada Lipika ..... 4
5. Odluka o izradi V. Izmjena i dopuna Prostornog plana uređenja Grada Lipika ..... 4
6. Odluka o prihvaćanju Izvješća o provedbi Plana upravljanja imovinom u vlasništvu Grada Lipika za razdoblje od 01.01.2022. – 31.12.2022. .... 9

**AKTI GRADONAČELNIKA**

7. Izvješće o provedbi Plana upravljanja imovinom u vlasništvu Grada Lipika za razdoblje 1.1.2022.-31.12.2022. godine ..... 9

IZDAJE: Jedinствени upravni odjel

Glasnik izlazi prema potrebi. Cijena se određuje prema količini tiskanog materijala.

IBAN: HR 75 2402006 1823100001 Erste&amp;Steiermärkische Bank d.d.

---

**SLUŽBENI GLASNIK GRADA LIPIKA    Godina XXIX;    Lipik, 20. srpnja 2023. g.    broj 4    str. 4**

---

**VII.    PRIJELAZNE I ZAVRŠNE ODREDBE**

**Članak 14.**

Ova Odluka stupa na snagu prvog dana od dana objave u Službenom glasniku Grada Lipika.

**GRADSKO VIJEĆE GRADA LIPIKA**

KLASA: 944-01/23-01/02  
URBROJ: 2177/02-03-04/1-23-1

Predsjednik:  
Slobodan Katunar, dipl.ing.

---

Na temelju članka 35. Zakona o vlasništvu i drugim stvarnim pravima (Narodne Novine broj 91/96, 68/98, 137/99, 22/00, 73/00, 129/00, 114/01, 79/06, 141/06, 146/08, 38/09, 153/09, 143/12, 152/14), članka 35. Zakona o lokalnoj i područnoj (regionalnoj) samoupravi (Narodne novine broj 33/01, 60/01, 129/05, 109/07, 125/08, 36/09, 150/11, 144/12, 19/13, 137/15, 123/17, 98/19, 144/20) i članka 36. Statuta Grada Lipika (Službeni glasnik Grada Lipika broj 1/21), Gradsko vijeće Grada Lipika na 18. sjednici održanoj 20. srpnja 2023. god. donosi

**Izmjenu Odluke o raspolaganju nekretninama u vlasništvu Grada Lipika**

**Članak 1.**

U Odluci o raspolaganju nekretninama u vlasništvu Grada Lipika (Službeni glasnik Grada Lipika, broj 1/18) i Odluci o dopuni Odluke o raspolaganju nekretninama u vlasništvu Grada Lipika (Službeni glasnik Grada Lipika, broj 7/21)(u daljnjem tekstu: Odluka) ukida se članak 26. Odluke.

**Članak 2.**

Sve ostale odredbe Odluke ostaju neizmijenjene.

**Članak 3.**

Ova Odluka stupa na snagu osmog dana od dana objave u službenom glasniku Grada Lipika.

**GRADSKO VIJEĆE GRADA LIPIKA**

KLASA: 940-01/23-01/01  
URBROJ: 2177/02-03-04/1-23-1  
Lipik, 20. srpnja 2023.

Predsjednik:  
Slobodan Katunar, dipl.ing.

---

Na temelju članka 86. i članka 113. Zakona o prostornom uređenju (Narodne novine br. 153/13, 65/17, 114/18, 39/19, 98/19, 67/23) i članka 36. stavka Statuta Grada Lipika (Službeni glasnik Grada Lipika br. 01/21) Gradsko vijeće Grada Lipika na 18. sjednici održanoj 20. srpnja 2023. donosi

**ODLUKU**

**o izradi V. izmjena i dopuna Prostornog plana uređenja Grada Lipika**

**I.    Pravna osnova za izradu i donošenje prostornog plana**

**Članak 1.**

Pravna osnova za izradu i donošenje V. Izmjena i dopuna Prostornog plana uređenja Grada Lipika (u daljnjem tekstu: Plan) su odredbe Zakona o prostornom uređenju („Narodne novine“, br. 153/13, 65/17, 114/18, 39/19, 98/19, 67/23 - u daljnjem tekstu: Zakon), i odredbe Pravilnika o sadržaju, mjerilima kartografskih prikaza, obveznim prostornim pokazateljima i standardu elaborata prostornih planova („Narodne novine“, br. 106/98, 39/04, 45/04, 163/04 i 9/11).



**Članak 2.**

Nositelj izrade Plana je Jedinostveni upravni odjel, Odsjek za pravne poslove, graditeljstvo i komunalne djelatnosti.

**II. Razlozi donošenja prostornog plana, ciljevi i programska polazišta****Članak 3.**

Razlozi za izradu Plana:

1. izmjene/korekcije građevinskih područja naselja Donji Čaglić, Kovačevac i Klisa temeljem zahtjeva te unošenje korekcija izgrađenog, neizgrađenog i neuređenog dijela građevinskih područja

Izmjene i dopune će biti izvršene na kartografskim prikazima, u tekstualnom dijelu i u Odredbama za provođenje.

Ciljevi i programska polazišta:

1. slijedom navedenog, za realizaciju novih potreba i zahtjeva od strane fizičkih osoba potrebno je stvoriti prostorno planske uvjete za izgradnju stambenih građevina.

**III. Obuhvat plana****Članak 4.**

Obuhvat Izmjena i dopuna Plana jednak je administrativnom području Grada Lipika, a izrađuju se u skladu s ovom Odlukom.

Izmjene i dopune Plana uključuju Izmjene i dopune u grafičkom i tekstualnom dijelu, sukladno razlozima u prethodnom članku.

Izmjene i dopune mogu uključiti druge izmjene koje se pokazuju opravdane u tijeku izrade i javne rasprave ili proizlaze iz gore navedenih izmjena.

**IV. Ocjena stanja u obuhvatu Izmjena i dopuna Plana****Članak 5.**

Prostorni plan uređenja Grada Lipika donesen je 2007.g. s izmjenama i dopunama 2010.g, 2011.g, 2015.g. i 2022.g. („Službeni glasnik Grada Lipika“, br. 6/07, 01/10, 06/11 i 10/15, 15/15 - pročišćeni tekst i 09/22).

Ovim Izmjenama i dopunama Plana ne mijenjaju se koncepcijske postavke, niti osnovni strateški ciljevi razvoja Grada Lipika, odnosno prostora Grada Lipika.

Ovim Izmjenama i dopunama Plana vrši se usklađenje Plana sukladno potrebama, te ciljevima i programskim polazištima utvrđenim ovom Odlukom.

**V. Popis sektorskih strategija i drugih dokumenata u skladu s kojima se utvrđuju zahtjevi za izradu prostornih planova****Članak 6.**

Za izradu Plana koristiti će se sve stručne podloge i rješenja, katastarski planovi i odgovarajuće geodetske podloge za kojima se ukaže potreba, a sukladno odredbama posebnih propisa.

Za potrebe izrade Plana biti će pribavljene od Državne geodetske uprave, ažurirane podloge u HTRS 96/TM projekciji za područje Grada Lipika :

1. topografska karta /TK25/ u mjerilu 1 : 25000,
2. digitalna orto-foto karta /DOF/ u mjerilu 1 : 5000,
3. digitalni katastarski planovi za katastarske općine na području obuhvata Plana u mjerilu 1 : 1000.

U izradi Plana koristit će se dokumentacija i podaci koje će dostaviti tijela i osobe određene posebnim propisima. U izradi Plana nije potrebno pribavljanje posebnih stručnih podloga.

Sukladno odredbama posebnih zakona od Upravnog odjela za prostorno uređenje, graditeljstvo i zaštitu okoliša Požeško-slavonske županije zatraženo je mišljenje o potrebi provedbe postupka ocjene, odnosno strateške procjene utjecaja na okoliš za izradu Plana. Upravni odjel za prostorno uređenje, graditeljstvo i zaštitu okoliša Požeško-slavonske županije je izdao mišljenje KLASA: 351-02/23-03/6; URBROJ: 2177-07-02/1-23-2 od 11.

srpnja 2023. godine kojim je utvrđeno da nije potrebno provesti postupak ocjene, odnosno strateške procjene utjecaja na okoliš kao niti postupak ocjene prihvatljivosti Plana na ekološku mrežu.

#### **VI.    Način pribavljanja stručnih rješenja**

##### **Članak 7.**

Stručno rješenje Plana izradit će stručni izrađivač u suradnji sa nositeljem izrade Jedinstvenim upravnim odjelom Grada Lipika.

#### **VII.    Popis tijela i osoba određenih posebnim propisima, koja daju zahtjeve (podaci, planske smjernice i propisani dokumenti) za izradu Plana iz svog djelokruga, te drugih sudionika koji će sudjelovati u izradi Plana**

##### **Članak 8.**

U izradi Plana sudjelovati će javnopravna tijela određena posebnim propisima od kojih će se zatražiti podaci, planske smjernice i propisani dokumenti iz njihovog djelokruga potrebni za izradu Plana te drugi sudionici korisnici prostora koji će sudjelovati kroz javnu raspravu:

1. Ministarstvo prostornoga uređenja, graditeljstva i državne imovine, Ulica Republike Austrije 20, Zagreb,
2. Ministarstvo poljoprivrede, Ulica Grada Vukovara 78,p.p. 1034, Zagreb,
  - a. Uprava za potpore poljoprivredi i ruralnom razvoju, Ulica grada Vukovara 78, p.p. 1034, 10000 Zagreb
  - b. Uprava za stručnu podršku razvoju poljoprivrede i ribarstva, Ulica grada Vukovara 78, 10000 Zagreb,
  - c. Uprava za veterinarstvo i sigurnost hrane, Planinska 2a, 10000 Zagreb,
  - d. Uprava za stočarstvo i kvalitetu hrane, Ilica 101, 10000 Zagreb,
  - e. Uprava šumarstva, lovstva i drvne industrije, Planinska 2a, 10000 Zagreb,
  - f. Uprava za poljoprivredno zemljište, biljnu proizvodnju i tržište, Ulica Grada Vukovara 78, 1000 Zagreb,
  - g. Uprava za poljoprivrednu politiku, EU i međunarodnu suradnju, Ulica Grada Vukovara 78, 1000 Zagreb,
3. Ministarstvo gospodarstva i održivog razvoja,
  - a. Uprava vodnog gospodarstva i zaštite mora, Radnička cesta 80, Zagreb,
  - b. Uprava za energetiku, Radnička cesta 80, Zagreb
  - c. Zavod za zaštitu okoliša i prirode, Radnička 80, Zagreb
4. Agencija za ugljikovodike, Sektor za zaštitu okoliša i prostorno uređenje, Miramarska 24, 1000 Zagreb,
5. Ministarstvo kulture i medija, Uprava za zaštitu kulturne baštine, Runjanovina 2, Zagreb,
6. Ministarstvo kulture i medija, Uprava za zaštitu kulturne baštine, Konzervatorski odjel u Požegi, Trg M. Peića 3, Požega,
7. Ministarstvo mora, prometa i infrastrukture, Prisavlje 14, Zagreb,
8. Ministarstvo mora, prometa i infrastrukture, Uprava zračnog prometa, elektroničkih komunikacija i pošte, Prisavlje 14. 10000 Zagreb,
9. Ministarstvo gospodarstva i održivog razvoja , Ulica grada Vukovara 78, 10000 Zagreb
10. Ministarstvo obrane, Uprava za materijalne resurse, Služba za nekretnine, graditeljstvo i zaštitu okoliša, Trg kralja Krešimira IV, br.1, Zagreb,
11. Ministarstvo turizma i sporta , Prisavlje 14, 10000 Zagreb,
12. Ministarstvo zdravstva, Ksaver 200 a, 10000 Zagreb,
13. Ministarstvo znanosti i obrazovanja, Donje Svetice 38, 10000 Zagreb,
14. Ministarstvo regionalnog razvoja i fondova Europske unije, Uprava za strateško planiranje i koordinaciju EU fondova, Miramarska 22, 10000 Zagreb,
15. MUP, PU Požeško-slavonska, Sektor upravnih i inspekcijskih poslova, Josipa Runjanina 1, Požega
16. MINISTARSTVO UNUTARNJIH POSLOVA, Ravnateljstvo civilne zaštite, Služba civilne zaštite Požega, Hrvatskih branitelja 82, 34000 Požega,
17. HAKOM-Hrvatska regulatorna agencija za mrežne djelatnosti, R. F. Mihanovića 9, Zagreb,
18. Požeško-slavonska županija, Upravni odjel za prostorno uređenje, graditeljstvo i zaštitu okoliša, Županijska 7, Požega,
19. Požeško-slavonska županija, Upravni odjel za gospodarstvo, Županijska 7, 34000 Požega,
20. Zavod za prostorno uređenje Požeško-slavonske županije, Županijska 7, Požega
21. Bjelovarsko-bilogorska županija, Ante Starčevića 8, Bjelovar
22. Brodsko-posavska županija, Petra Krešimira IV, Slavonski Brod,
23. Sisačko-moslavačka županija, Ulica Stjepana i Antuna Radića 36, 44000 Sisak,

24. Zavod za prostorno uređenje Bjelovarsko-bilogorske županije, Ante Starčevića 8, Bjelovar
25. Zavod za prostorno uređenje Brodsko-posavske županije, Petra Krešimira IV, 1, Slavonski Brod
26. Zavod za prostorno uređenje Sisačko-moslavačke županije, Trg bana Josipa Jelačića 6, 44000 Sisak
27. Hrvatske šume d.o.o., UŠP Bjelovar, J. Haulika 23a, Bjelovar
28. Hrvatske šume d.o.o. UŠP Požega, Milke Trnine 2, Požega
29. Hrvatske šume d.o.o. UŠP Nova Gradiška, J.J. Strosмайera 11, Nova Gradiška
30. Javna ustanova za upravljanje zaštićenim područjem Požeško-slavonske županije, Županijska 7, 34000 Požega,
31. Hrvatske vode, Ulica grada Vukovara 220, Zagreb
32. Hrvatske vode Zagreb, Služba razvitka i katastra, Avenija grada Vukovara 220, 10000 Zagreb,
33. Hrvatske vode Zagreb, Služba korištenja i gospodarenja vodama, Avenija grada Vukovara 220, 10000 Zagreb,
34. Hrvatske vode Zagreb, Služba zaštite voda od onečišćenja i zagađenja, Avenija grada Vukovara 220, 10000 Zagreb,
35. Hrvatske vode Zagreb, Služba zaštite od štetnog djelovanja voda, Avenija grada Vukovara 220, 10000 Zagreb,
36. Hrvatske vode, VGO Slavonski Brod, Šetalište braće Radića 22, Slavonski Brod,
37. Hrvatske vode Zagreb, VGO za srednju i donju Savu Vodno gospodarska ispostava Ilova-Pakra, J. bana Jelačića 20, 34500 Daruvar,
38. Hrvatske ceste d.o.o., Središnji ured, Odjel za razvitak i upravljanje, za upravljanje i održavanje državnih cesta, Sektor za studije i projektiranje, Vončinina 3, Zagreb,
39. Hrvatske ceste d.o.o., PJ Osijek, Ispostava Slavonski Brod, I.G. Kovačića 58, Slavonski Brod,
40. HEP- d.d. ZAGREB, Distribucijsko područje elektra Križ, Trg sv. Križa 7, Križ
41. HEP-Prijenos, Sektor za izgradnju i investicije, Odjel za pripremu izgradnje i izgradnju, Vukovarska 37, Zagreb,
42. HOPS hrvatski operater prijenosnog sustava d.o.o., Kupska 4, Zagreb,
43. HRT, Odašiljači i veze, Plansko tehnološki odjel, Prisavlje 3, Zagreb
44. HP- Hrvatska pošta d.d., Jurišićeva 13, Zagreb
45. Hrvatska agencija za poštu i elektroničke komunikacije, Jurišićeva 13, Zagreb
46. HCR SISAK, Ante Kovačića 10, Sisak
47. HRVATSKE ŽELJEZNICE, Služba za planiranje i strategijski razvoj, Mihanovićeve 12, Zagreb
48. Hrvatske željeznice, Razvoj i investicijsko planiranje, Mihanovićeve 12, 10000 Zagreb
49. Županijska uprava za ceste, Matije Gupca 6, Požega
50. DGU, Područni ured za katastar Pakrac, Trg bana Josipa Jelačića 18,34550 Pakrac
51. PLINACRO d.o.o. za transport prirodnog plina, Savska cesta 88a,10000 Zagreb,
52. INA d.d., Sektor za proizvodnju nafte i plina, Služba proizvodnje i razrade-Hrvatska-kopno, PJ za upravljanje projektima u proizvodni, Avenija V. Holjevca 10, pp 555, 10020 Zagreb,
53. INA – INDUSTRIJA NAFTE d.d., Sektor za proizvodnju nafte i plina, Služba za proizvodnu koordinaciju, Šubićeve 29, Zagreb,
54. JANAF d.d. Miramarska 24, 10000 Zagreb,
55. Regionalni centar za gospodarenje otpadom „Šagulje“, Trg pobjede 26a, 35000 Slavonski Brod,
56. Odašiljači i veze d.o.o., Ulica grada Vukovara 269d, 10 000 Zagreb,
57. CCCA- Agencija za civilno zrakoplovstvo, Ulica grada Vukovara 284., Zagreb
58. KOMUNALAC d.o.o., Pakrac, Križnog puta 18,
59. Vode Lipik d.o.o., Aleja kestenova 35, Pakrac,
60. HEP-PLIN d.o.o. Ulica cara Hadrijana 7, 31000 Osijek
61. LIPKOM d.o.o. za komunalne djelatnosti, trgovinu i graditeljstvo, Ulica Ivana Mažuranića 81,34551 LIPIK,
62. Turistička zajednica Požeško-slavonske županije, Županijska 7, Požega
63. Regionalni koordinator razvoja Požeško-slavonske županije, Županijska 7, Požega
64. Lipička razvojna agencija, LIRA, Marije Terezije 27, 34551 Lipik
65. Ministarstvo poljoprivrede, Uprava za stručnu podršku razvoju poljoprivrede i ribarstva, Područna jedinica Požega, Kamenita vrata 10, 34000 Požega,
66. Hrvatska agencija za poljoprivredu i hranu, Područni ured Požega, Kamenita vrata 10, 34000 Požega,
67. Agencija za plaćanja u poljoprivredi, ribarstvu i ruralnom razvoju, Trg Svetog Trojstva 19, 34000 Požega,
68. Hrvatski zavod za socijalni rad, PU Pakrac, P. Preradovića 1, Pakrac
69. Hrvatska gospodarska komora, Vukovarska 6, Požega

**(1) Jedinice lokalne samouprave koje graniče s Gradom Lipikom:**

1. GRAD PAKRAC, Trg bana Josipa Jelačića 18, Pakrac
2. GRAD KUTINA, Trg kralja Tomislava 12, Kutina
3. GRAD NOVSKA, Trg dr. Franje Tuđmana, Novska
4. OPĆINA OKUČANI, Trg dr. Franje Tuđmana 1, Okučani
5. GRAD GAREŠNICA, Vladimira Nazora 22, Garešnica
6. OPĆINA DEŽANOVAC, Dežanovac 308A, Dežanovac

Ako se tijekom izrade Plana ukaže potreba, u postupak izrade se mogu uključiti i drugi sudionici.

**Članak 9.**

Javnopravna tijela i drugi učesnici u izradi Plana iz članka 8. ove Odluke pozvat će se, sukladno odredbama Zakona iz članka 3. ove Odluke da, u roku od 30 dana dostave svoje zahtjeve za izradu Plana. Ukoliko zahtjevi ne budu dostavljeni u roku smatrat će se da zahtjeva nema.

U zahtjevima za izradu Plana iz stavka 1. ovog članka moraju se navesti odredbe propisa, sektorskih strategija, planova, studija i drugih dokumenata propisanih posebnim zakonima na kojima se zahtjevi temelje. Ako to ne bude učinjeno, nositelj izrade postupit će sukladno odredbama Zakona iz članka 3. ove Odluke.

**VIII. Rok za izradu Plana****Članak 10.**

Ovom Odlukom daju se Zakonom propisani rokovi za izradu pojedinih faza u postupku izrade i donošenja Plana:

Rokovi za izradu Plana po fazama:

1. dostava zahtjeva za izradu Izmjena i dopuna Plana od strane javnopravnih tijela i osoba određenih posebnim propisima – 30 dana,
2. izrada Nacrta prijedloga Izmjena i dopuna Plana – 90 dana,
3. utvrđivanje Prijedloga Izmjena i dopuna Plana – 30 dana,
4. objava i obavijest o javnoj raspravi – 15 dana,
5. javni uvid u trajanju od – 8 dana,
6. izvješće o javnoj raspravi – 15 dana,
7. izrada Nacrta konačnog prijedloga Izmjena i dopuna Plana – 30 dana,
8. utvrđivanje konačnog prijedloga – 15 dana,
9. donošenje Izmjena i dopuna Plana od strane Gradskog vijeća – 60 dana,
10. objava Plana u službenom glasilu 15 dana.

U slučaju ponavljanja javne rasprave temeljem članka 104. Zakona o prostornom uređenju, rok za izradu plana se produžuje za najmanje 30 dana.

Ukoliko iz objektivnih razloga dođe do produženja ili smanjenja trajanja pojedine faze, ostali rokovi se pomiču uz obrazloženje, ali se ne mijenja trajanje pojedine faze sve sukladno ovom članku Odluke.

Rokovi određeni odredbama Zakona ne mogu se mijenjati.

**IX. Izvori financiranja izrade Plana****Članak 11.**

Sredstva za izradu Plana osigurati će se iz Proračuna Grada Lipika.

**X. Druga pitanja značajna za izradu prostornog plana****Članak 12.**

Do donošenja Plana u zoni obuhvata dozvoljeno je izdavanje akata kojima se odobravaju zahvati u prostoru, odnosno građenje temeljem postojećih prostornih planova.

**SLUŽBENI GLASNIK GRADA LIPIKA Godina XXIX; Lipik, 20. srpnja 2023. g. broj 4 str. 9**

**Članak 13.**

Nositelj izrade Plana obvezuje se da, u roku od 15 dana od stupanja na snagu ove Odluke:

1. obavijesti javnost o izradi Izmjena i dopuna Plana,
2. ovu Odluku dostavi Hrvatskom zavodu za prostorni razvoj,
3. ovu Odluku dostavi tijelima iz članka 11. ove Odluke sa pozivom za dostavu zahtjeva za izradu Plana.

**Članak 14.**

Ova odluka stupa na snagu osmog dana od dana objave u Službenom glasniku Grada Lipika.

**GRADSKO VIJEĆE GRADA LIPIKA**

KLASA: 350-01/23-01/2  
URBROJ: 2177-2-03-04/6-23-3  
U Lipiku, 20.07.2023.

Predsjednik:  
Slobodan Katunar, dipl.ing.

Na temelju članka 35. Zakona o lokalnoj i područnoj (regionalnoj) samoupravi (NN, br. NN 33/01, 60/01, 129/05, 109/07, 125/08, 36/09, 36/09, 150/11, 144/12, 19/13, 137/15, 123/17, 98/19, 144/20) i članka 36. Statuta Grada Lipika („Službeni glasnik Grada Lipika“ broj 1/21), Gradsko vijeće Grada Lipika na 18. sjednici održanoj 20. srpnja 2023. god. donosi

**ODLUKA**

o prihvaćanju Izvješća o provedbi Plana upravljanja imovinom u vlasništvu Grada Lipika  
za razdoblje od 01.01.2022. – 31.12.2022.

**I.**

Prihvaća se Izvješće o provedbi Plana upravljanja imovinom u vlasništvu Grada Lipika za razdoblje od 01.01.2022. – 31.12.2022.

**II.**

Izvješće iz točke 1. ove Odluke nalazi se u privitku i čini njezin sastavni dio.

**III.**

Ova Odluka će se objaviti u Službenom glasniku Grada Lipika.

**GRADSKO VIJEĆE GRADA LIPIKA**

KLASA: 406-01/23-01/01  
URBROJ: 2177-2-03-04/2-23-2  
Lipik, 20. srpnja 2023.

Predsjednik:  
Slobodan Katunar, dipl.ing.

Na temelju Godišnjeg plana upravljanja imovinom u vlasništvu Grada Lipika za 2022. god. podnosim

**I Z V J E Š Ć E**

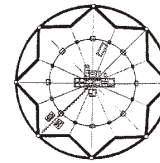
o provedbi Plana upravljanja imovinom u vlasništvu Grada Lipika  
za razdoblje 1.1.2022.-31.12.2022. godine

**I.**

Godišnjim planom upravljanja imovinom u vlasništvu Grada Lipika (u daljnjem tekstu: Plan) propisano je kako se Izvješće o provedbi plana dostavlja do 30. rujna tekuće godine za prethodnu godinu Gradskom vijeću Grada Lipika na usvajanje.



JAVNA USTANOVA  
**Zavod za prostorno uređenje  
Požeško-slavonske županije**



---

Županijska 7, 34 000 Požega, HR  
tel:(+385)034/290-222;

## **PROSTORNI PLAN UREĐENJA GRADA LIPIKA**

### **V. Izmjene i dopune**

#### OBVEZNI PRILOZI PLANA

---

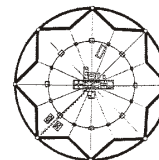
**Stručne podloge na kojima se temelje prostorno planska rješenja**

## **STRUČNE PODLOGE NA KOJIMA SE TEMELJE PROSTORNO PLANSKA RJEŠENJA**

- **Prostorni plan Požeško-slavonske županije**, uključivo njegove Izmjene i dopune, „Požeško-slavonski službeni glasnik, br 5/02, 5A/02, 4/11, 4/15, 5/19, 6/19 – pročišćeni tekst; izrađivač: Zavod za prostorno uređenje Požeško-slavonske županije,
- **Prostorni plan uređenja Grada Lipika** ("Službeni glasnik Grada Lipika", broj 06/07)
- **I Izmjene i dopune Prostornog plana Grada Lipika** ("Službeni glasnik Grada Lipika" broj 01/10)
- **II Izmjene i dopune Prostornog plana Grada Lipika** ("Službeni glasnik Grada Lipika" broj 06/11)
- **III Izmjene i dopune Prostornog plana Grada Lipika** ("Službeni glasnik Grada Lipika" broj 10/15)
- **Odluka o izradi v. Izmjena i dopuna PPUG Lipika** („Službeni glasnik Grada Lipika“, broj 4/23)
- **Brza cesta od granice Republike Mađarske - Virovitica - Okučani - granica BiH; Građevinsko - tehnička studija s idejnim rješenjem dionice Daruvar – Lipik** (izrađivač: RENCON d.o.o., Osijek, travanj 2008. godine)
- **Brza cesta od granice Republike Mađarske - Virovitica - Okučani - granica BiH, dionica Daruvar - Lipik; Procjena utjecaja na okoliš** (izrađivač: HIDROELEKTRA - PROJEKT d.o.o., Zagreb , 2010. godina)
- **DOF općine**



JAVNA USTANOVA  
**Zavod za prostorno uređenje  
Požeško-slavonske županije**



---

Županijska 7, 34 000 Požega, HR  
tel:(+385)034/290-222;

# **PROSTORNI PLAN UREĐENJA GRADA LIPIKA**

## **V. Izmjene i dopune**

OBVEZNI PRILOZI PLANA

---

**Popis sektorskih dokumenata i propisa poštivanih u izradi Plana**



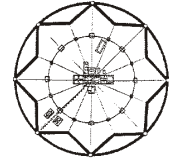
## POPIS SEKTORSKIH DOKUMENATA I PROPISA POŠTIVANIH U IZRADI PLANA

- Zakona o prostornom uređenju („Narodne novine“, br. 153/13, 65/17, 114/18, 39/19, 98/19 i 67/23)
- Zakon o gradnji („Narodne novine“, br. 153/13, 20/17, 39/19 i 125/19)
- Zakon o zaštiti prirode („Narodne novine“, br. 80/13 i 15/18, 14/19 i 127/19)
- Zakon o zaštiti okoliša („Narodne novine“, br. 80/13, 78/15, 12/18 i 118/18 )
- Zakon o zaštiti i očuvanju kulturnih dobara („Narodne novine“, br. 69/99, 151/03, 157/03, 87/09, 88/10, 61/11, 25/12, 136/12, 157/13, 152/14, 98/15 – Uredba, 44/17, 90/18, 32/20, 62/20, 117/21, 114/22)
- Zakon o šumama („Narodne novine“, br. 68/18, 115/18, 98/19, 32/20, 145/20)
- Zakon o vodama („Narodne novine“, br. 66/19, 84/21, 47/23)
- Zakon o poljoprivrednom zemljištu („Narodne novine“, br. 20/18, 115/18, 98/19, 57/22)
- Zakon o zaštiti zraka („Narodne novine“, br. 127/19, 57/22)
- Zakon o rudarstvu („Narodne novine“, br. 56/13, 14/14, 98/19, 83/23)
- Zakon o istraživanju i eksploataciji ugljikovodika („Narodne novine“ br. 52/18, 52/19, 30/21)
- Zakon o lovstvu („Narodne novine“, br. 99/18, 32/19 i 32/20)
- Zakon o postupanju s nezakonito izgrađenim zgradama („Narodne novine“, br. 86/12, 143/13, 65/17, 14/19 i 98/19)
- Zakon o održivom gospodarenju otpadom („Narodne novine“, br. 94/13, 73/17, 14/19, 98/19)
- Zakon o stočarstvu („Narodne novine“, br. 70/97, 36/98, 151/03, 132/06 i 14/14),
- Zakon o obrani („Narodne novine“, br. 73/13, 75/15, 27/16, 30/18 i 70/19)
- Zakon o zaštiti i spašavanju („Narodne novine“, br. 174/04, 79/07, 38/09 i 127/10)
- Zakon o zaštiti od buke („Narodne novine“, br. 30/09, 55/13, 153/13, 41/16, 114/18, 14/21)
- Zakon o područjima županija, gradova i općina u Republici Hrvatskoj („Narodne novine“, broj 86/06, 125/06, 16/07, 95/08-Odluka USRH, 46/10 i 145/10, 37/13, 44/13, 45/13 i 110/15)
- Zakon o lokalnoj i područnoj (regionalnoj) samoupravi („Narodne novine“, br. 33/01, 60/01-vjerodostojno tumačenje, 129/05, 109/07, 125/08, 109/07, 36/09, 150/11, 144/12, 19/13 – pročišćeni tekst, 137/15 – ispravak pročišćenog teksta, 123/17, 98/19, 144/20)
- Zakon o cestama („Narodne novine“, br. 84/11, 22/13, 54/13, 148/13, 92/14, 110/19, 114/22)
- Zakon o javnim cestama („Narodne novine“, br. 180/04, 138/06, 146/08, 38/09, 124/09, 153/09, 73/10)
- Zakon o sigurnosti prometa na cestama („Narodne novine“, br. 67/08, 48/10, 74/11, 80/13, 158/13, 92/14, 64/15, 108/17, 70/19, 42/20, 85/22, 114/22)
- Zakon o željeznici („Narodne novine“, br. 32/19, 20/21, 114/22)
- Zakon o sigurnosti i interoperabilnosti željezničkog sustava („Narodne novine“, br. 63/20)
- Zakon o zračnom prometu („Narodne novine“, br. 69/09, 84/11, 54/13, 127/13 i 92/14)
- Zakon o elektroničkim komunikacijama („Narodne novine“, br. 76/22)
- Zakon o energiji („Narodne novine“, br. 120/12, 14/14, 95/15 – Uredba o dopuni i 102/15 – dopuna, 68/18)
- Zakon o tržištu električne energije („Narodne novine“, br. 111/21, 83/23)
- Zakon o grobljima („Narodne novine“, br. 19/98 i 50/12)
- Zakon o komunalnom gospodarstvu („Narodne novine“, br. 68/19 i 32/20)
- Zakon o zaštiti od požara („Narodne novine“, br. 92/10, 114/22)
- Zakon o arhitektonskim i inženjerskim poslovima i djelatnostima u prostornom uređenju i gradnji („Narodne novine“, br. 152/08, 49/11 i 25/13)
- Zakon o sustavu civilne zaštite („Narodne novine“, br. 82/15, 118/18, 31/20, 20/21, 114/22)
- Zakon o mjerama za smanjenje troškova postavljanja elektroničkih komunikacijskih mreža velikih brzina („Narodne novine“, br. 121/16)
- Pravilnik o prostornim planovima („Narodne novine“, broj 152/23)
- Pravilnik o popisu stanišnih tipova, karti staništa te ugroženim i rijetkim stanišnim tipovima („Narodne novine“, br. 88/14)
- Pravilnik o strogo zaštićenim vrstama („Narodne novine“, br. 144/13 i 73/16)
- Pravilnik o ocjeni prihvatljivosti za ekološku mrežu („Narodne novine“, br. 146/14)
- Pravilnik o mjerilima za utvrđivanje osobito vrijednog obradivog (P1) i vrijednog obradivog (P2) poljoprivrednog zemljišta („Narodne novine“, br. 23/19)
- Pravilnik o utvrđivanju zona sanitarne zaštite izvorišta („Narodne novine“, br. 55/02)
- Pravilnik o jednostavnim i drugim građevinama i radovima („Narodne novine“, br. 112/17, 34/18, 36/19, 98/19, 31/20, 74/22)
- Pravilnik o osiguranju pristupačnosti građevina osobama s invaliditetom i smanjenom pokretljivošću („Narodne novine“, br. 78/13.)

- Pravilnik o uvjetima za projektiranje i izgradnju priključaka i prilaza na javnu cestu („Narodne novine“, br. 95/14)
- Pravilnik o prometnim znakovima, opremi i signalizaciji na cestama („Narodne novine“, br. 59/00 i 34/03)
- Pravilnik o željezničkoj infrastrukturi („Narodne novine“, br. 127/05, 16/08)
- Pravilnik o općim uvjetima za građenje u zaštitnom pružnom pojasu („Narodne novine“, br. 93/10)
- Pravilnik o tehničkim uvjetima za sigurnost željezničkog prometa kojima moraju udovoljavati industrijski i drugi željeznički kolosijeci koji nisu javno dobro u općoj uporabi („Narodne novine“, br. 99/11)
- Pravilnik o uvjetima za određivanje križanja željezničke pruge i drugih prometnica („Narodne novine“, br. 111/15)
- Pravilnik o načinu osiguravanja prometa na željezničko-cestovnim prijelazima i pješačkim prijelazima preko pruge („Narodne novine“, br. 121/09)
- Pravilnik o tehničkim uvjetima gradnje i uporabe telekomunikacijske infrastrukture („Narodne novine“, br. 88/01)
- Pravilnik o zaštitnim i sigurnosnim zonama oko vojnih lokacija i građevina („Narodne novine“, br. 122/15)
- Pravilnik o ambalaži i otpadnoj ambalaži („Narodne novine“, br. 88/15, 78/16, 116/17 i 14/20)
- Pravilnik o granicama područja podslivova, malih slivova i sektora („Narodne novine“, br. 97/10 i 31/13)
- Pravilnik o korištenju obnovljivih izvora energije i kogeneracije („Narodne novine“, br. 88/12)
- Pravilnik o građenju naftno-rudarskih objekata i postrojenja („Narodne novine“, br. 95/18, 101/22)
- Pravilnik o tehničkim normativima pri istraživanju i eksploataciji nafte, zemnih plinova i slojnih voda („Sl.list, br. 43/79)
- Pravilnik o tehničkim uvjetima i normativima za siguran transport tekućih i plinovitih ugljikovodika magistralnim naftovodima i plinovodima te naftovodima i plinovodima za međunarodni transport („Službeni list SFRJ“, br. 26/85)
- Pravilnik o vrstama otpada („Narodne novine“, br. br. 27/96)
- Pravilnik o uvjetima za postupanje s otpadom („Narodne novine“, br. 123/97, 112/01)
- Pravilnik o gospodarenju otpadom („Narodne novine“, br. 106/22)
- Pravilnik o gospodarenju građevnim otpadom („Narodne novine“, br. 38/08)
- Pravilnik o grobljima („Narodne novine“, br. 99/02)
- Pravilnik o načinima i uvjetima odlaganja otpada, kategorijama i uvjetima rada za odlagališta otpada („Narodne novine“, br. 114/15, 103/18 i 56/19)
- Pravilnik o načinu i postupcima gospodarenja otpadom koji sadrži azbest („Narodne novine“, br. 42/07)
- Pravilnik o graničnim vrijednostima pokazatelja, opasnih i drugih tvari u otpadnim vodama („Narodne novine“, br. 40/99, 6/01 i 14/01 – ispravak)
- Pravilnik o istraživanju i eksploataciji mineralnih sirovina („Narodne novine“, br. 138/22)



JAVNA USTANOVA  
**Zavod za prostorno uređenje  
Požeško-slavonske županije**



---

Županijska 7, 34 000 Požega, HR  
tel:(+385)034/290-222

## **PROSTORNI PLAN UREĐENJA GRADA LIPIKA**

### **V. Izmjene i dopune**

#### **OBVEZNI PRILOZI PLANA**

---

**Mišljenje o potrebi provedbe postupka Ocjene, odnosno strateške procjene utjecaja na okoliš  
V. Izmjena i dopuna PPUG Lipika**



KLASA: 351-02/23-03/6  
URBROJ: 2177-07-02/1-23-2  
Požega, 11. srpnja 2023.

GRAD LIPIK  
MARIJE TEREZIJE 27, LIPIK

**Predmet: Mišljenje o potrebi provedbe postupka ocjene, odnosno strateške procjene za V. Izmjene i dopune Prostornog plana uređenja Grada Lipika, -daje se**

Upravni odjel za prostorno uređenje, graditeljstvo i zaštitu okoliša Požeško-slavonske županije, Odsjek za zaštitu okoliša i prirode zaprimio je temeljem članka 66. stavak 1. Zakona o zaštiti okoliša („Narodne novine“, broj 80/13, 153/13, 78/15, 12/18 i 118/18; dalje u tekstu: Zakon) vaš zahtjev (KLASA: 350-03/23-01/02, URBROJ: 2177-2-03-04/6-23-3) za izdavanje mišljenja o potrebi provedbe postupka ocjene, odnosno strateške procjene za V. Izmjene i dopune Prostornog plana uređenja Grada Lipika (dalje u tekstu: Izmjene i dopune Plana).

Uz zahtjev je dostavljen Nacrt Odluke o izradi V. Izmjena i dopuna Prostornog plana uređenja Grada Lipika, popunjen obrazac o ocjeni o potrebi strateške procjene utjecaja na okoliš iz Priloga II. Uredbe o strateškoj procjeni utjecaja strategije, plana i programa na okoliš („Narodne novine“ br. 3/17), kartografski prikazi čestica koje su predmet Izmjena i dopuna Plana te preslike zaprimljenih zahtjeva fizičkih osoba za korekcijama granica građevinskog područja.

Iz dostavljenog zahtjeva razvidno je da se izradi Izmjena i dopuna Plana pristupa radi: -izmjena/korekcija građevinskih područja naselja Donji Čaglić, Kovačevac i Klisa temeljem zahtjeva te unošenja korekcija izgrađenog, neizgrađenog i neuređenog dijela građevinskih područja istih.

Izmjene granica građevinskog područja odnose se na sljedeće čestice:

- naselje Donji Čaglić, k.č.br: 729/1, 729/2, 730/3, 730/2 i 730/1 k.o. Kovačevac, te k.č.br: 7, 8/1, 20/2, 20/1, 23/3, 23/4, 418/1, 419/1 k.o. Čaglić. Promjena se odnosi na povećanje od cca 23.100 m<sup>2</sup>. Na navedenim katastarskim česticama se nalaze izgrađeni stambeni objekti. Za k.č.br: 729/2 postoji odobrenje za stambeno zbrinjavanje, tj. rekonstrukciju obiteljske kuće.

- naselje Kovačevac, k.č.br: 124/2, 125 k.o. Kovačevac. Promjena se odnosi na povećanje od cca 5.515.m<sup>2</sup>. Na navedenim katastarskim česticama se nalaze izgrađeni stambeni objekti.

- naselje Klisa, k.č.br: 365, 364/1, 108/1, 108/2, 108/3 k.o. Klisa. Navedene katastarske čestice se nalaze neposredno uz izgrađeni dio građevinskog područja naselja Klisa od kojih se na k.č.br: 108/2 nalaze ostatci izgrađene građevine. Promjena se odnosi na povećanje od cca 8.880 m<sup>2</sup>

Člankom 63. stavkom 1. Zakona propisano je da se za planove, njihove izmjene i dopune, uključujući i one čija se provedba financira iz sredstava Europske unije, a koji se donose na lokalnoj razini iz područja prostornog planiranja, kada daju okvir za zahvate koji podliježu ocjeni o potrebi procjene utjecaja na okoliš, odnosno procjeni utjecaja na okoliš ili kada mogu imati značajan negativan utjecaj na ekološku mrežu, obavezno provodi postupak strateške procjene, dok je člankom 64. stavkom 1. istog Zakona propisano da se za planove kojima se uređuje uporaba malih površina na lokalnoj razini te za manje izmjene i dopune planova iz članka 63. Zakona obavezno provodi postupak u kojem se odlučuje o potrebi provedbe strateške procjene kada daju okvir za zahvate koji podliježu procjeni utjecaja na okoliš odnosno ocjeni o potrebi procjene utjecaja na okoliš.

Člankom 4. te Prilozima I, II. i III. Uredbe o procjeni utjecaja zahvata na okoliš (Narodne novine, broj: 61/14, 3/17) određeni su zahvati za koje je potrebno provesti postupak procjene utjecaja na okoliš odnosno ocjene o potrebi procjene utjecaja na okoliš, a Prilogom V. Uredbe propisani su kriteriji na temelju kojih se odlučuje o potrebi procjene utjecaja na okoliš.

Sukladno navedenom, uvidom u dostavljenu dokumentaciju i razloge zbog kojih se pristupa izradi Izmjena i dopuna Plana te činjenicu da iste ne daju okvir za zahvate koji podliježu postupku ocjene o potrebi procjene utjecaja zahvata na okoliš, odnosno procjeni utjecaja na okoliš, mišljenje Upravnog odjela za prostorno uređenje, graditeljstvo i zaštitu okoliša Požeško-slavonske županije, Odsjeka za zaštitu okoliša i prirode je da je za predmetne Izmjene i dopune Plana nije potrebno provesti postupak strateške procjene niti postupak ocjene o potrebi strateške procjene utjecaja na okoliš.

Napominjemo, ako tijekom postupka izrade Izmjena i dopuna Plana budu definirani novi zahtjevi/zahvati/projekti koji podliježu ocjeni o potrebi procjene utjecaja zahvata na okoliš odnosno procjeni utjecaja na okoliš, Upravni odjel će na temelju tih novih podataka razmotriti primjenu članka 63. i 64. Zakona.

Na području obuhvata Izmjena i dopuna Plana nalaze se područja ekološke mreže (Uredba o ekološkoj mreži i nadležnostima javnih ustanova za upravljanje područjima ekološke mreže, „Narodne novine“, broj: 80/19), Područje očuvanja značajno za vrste i stanišne tipove (POVS): HR2001355 Psunj, HR2000438 Ribnjaci Poljana, HR2001216 Ilova, HR2001330 Pakra i Bijela te Područje očuvanja značajno za ptice (POP) HR1000010 Poilovlje s ribnjacima.

Temeljem članka 24. stavka 2. Zakona o zaštiti prirode (Narodne novine, broj: 80/13, 15/18, 14/19, 127/19) ocjena prihvatljivosti za ekološku mrežu provodi se za strategiju, plan, program ili zahvat, kao i za svaku izmjenu i/ili dopunu strategije, plana, programa ili zahvata, koja sama ili s drugim strategijama, planovima, programima ili zahvatima može imati značajan negativan utjecaj na ciljeve očuvanja i cjelovitost područja ekološke mreže.

Slijedom svega prethodno navedenog, obzirom na značajke i obuhvat te smještaj planiranih izmjena granica građevinskog područja, koje su malog obuhvata i dosega utjecaja, izvan područja ekološke mreže, a uzimajući u obzir i da se na pojedinim česticama nalaze već

izgrađeni stambeni objekti, Upravni odjel za prostorno uređenje, graditeljstvo i zaštitu okoliša Požeško-slavonske županije, Odsjek za zaštitu okoliša i prirode je utvrdio da predmetne Izmjene i dopune Plana ne mogu imati značajan negativan utjecaj na ciljeve očuvanja i cjelovitost područja ekološke mreže te da temeljem članka 24. stavka 2. Zakona o zaštiti prirode (Narodne novine, broj: 80/13, 15/18, 14/19, 127/19) **nije potrebno provesti postupak Ocjene prihvatljivosti plana za ekološku mrežu.**


Ukoliko se tijekom postupka prikupljanja zahtjeva javnopravnih tijela, osoba i ostalih sudionika u postupku izrade i donošenja izmjena i dopuna Plana ili tijekom javnog uvida i javne rasprave, u Plan unesu novi elementi unutar područja ekološke mreže ili elementi koji bi svojim obuhvatom i značajkama mogli imati značajan negativan utjecaj na ciljeve očuvanja i cjelovitost područja ekološke mreže, za Izmjene i dopune Plana je potrebno provesti postupak Prethodne ocjene.

- DOSTAVITI:
1. Naslovu
  2. Evidencija
  3. Pismohrana



Voditeljica Odsjeka:  
Renata Obradović, dipl.oec.



  
**REPUBLIKA HRVATSKA**  
**POŽEŠKO-SLAVONSKA ŽUPANIJA**  
 UPRAVNI ODJEL ZA PROSTORNO UREĐENJE,  
 GRADITELJSTVO I ZAŠTITU OKOLIŠA  
 Odsjek za zaštitu okoliša i prirode

KLASA: 351-01/23-03/10  
 URBROJ: 2177-07-02/1-24-3  
 Požega, 26. siječnja 2024.

POŽEŠKO-SLAVONSKA  
 ŽUPANIJSKA UPRAVA LIPIK

Primljeno	31. 1. 2024.	
Klasifikacija	350-03/23-01/2	Org. jed.
Uredbeni broj	2111-24-36	Prih. Vrij.

**GRAD LIPIK**  
 Jedinstveni upravni odjel  
 Marije Terezije 27, 34 551 Lipik

**Predmet: Mišljenje o potrebi provedbe postupka ocjene, odnosno strateške procjene za  
 V. Izmjene i dopune Prostornog plana uređenja Grada Lipika,  
 -daje se**

Upravni odjel za prostorno uređenje, graditeljstvo i zaštitu okoliša Požeško-slavonske županije, Odsjek za zaštitu okoliša i prirode (dalje u tekstu: Upravni odjel) zaprimio je temeljem članka 66. stavak 1. Zakona o zaštiti okoliša („Narodne novine“, broj 80/13, 153/13, 78/15, 12/18 i 118/18; dalje u tekstu: Zakon) vaš zahtjev (KLASA: 350-03/23-01/02, URBROJ: 2177-2-03-04/6-23-24) za izdavanje mišljenja o potrebi provedbe postupka ocjene, odnosno strateške procjene za V. Izmjene i dopune Prostornog plana uređenja Grada Lipika (dalje u tekstu: Izmjene i dopune Plana). Ovaj Upravni odjel izdao je mišljenje (KLASA: 351-02/23-03/6, URBROJ 2177-07-02/1-23-2 od 11. srpnja 2023. godine) vezano za predmetni postupak. U međuvremenu došlo je do izmjena i dopuna katastarskih čestica te je podnositelj zahtjeva zatražio izdavanje novog mišljenja o potrebi provedbe postupka ocjene, odnosno strateške procjene za Izmjene i dopune Plana.

Uz zahtjev je dostavljen Nacrt Odluke o izradi Izmjena i dopuna Plana, popunjen Obrazac o ocjeni o potrebi strateške procjene utjecaja na okoliš iz Priloga II. Uredbe o strateškoj procjeni utjecaja strategije, plana i programa na okoliš („Narodne novine“ br. 3/17) te kartografski prikazi svih čestica koje su predmet Izmjena i dopuna Plana.

Uvidom u nacrt Odluke o izradi Izmjena i dopuna Plana vidljivo je da su razlozi donošenja Izmjena i dopuna Plana:

-izmjene/korekcije građevinskih područja naselja Donji Čaglić, Kovačevac i Klisa temeljem zahtjeva te unošenje korekcija izgrađenog, neizgrađenog i neuređenog dijela građevinskih područja istih.

Izmjene i dopune će biti izvršene na kartografskim prikazima, u tekstualnom dijelu i u Odredbama za provođenje.

Ciljevi i programska polazišta predmetnih Izmjena i dopuna Plana su stvaranje prostorno planskih uvjeta za izgradnju stambenih građevina za realizaciju novih potreba i zahtjeva od strane fizičkih osoba.

Obuhvat Izmjena i dopuna Plana jednak je administrativnom području Grada Lipika.

Izmjene i dopune granica građevinskog područja odnose se na sljedeće čestice:

**Naselje Donji Čaglić:** k.č.br: 729/1-dio, 729/2, 730/1, 730/3, dio 730/2 k.o. Kovačevac, te k.č.br: 7, 8/1, 20/2, 20/1, dio 23/3, dio 23/4 k.o. Čaglić (*izgrađeni objekti i dvorišta uz objekte, koji spajaju izgrađena građevinska područja*), k.č.br: 824/2, dio 822/1 k.o. Čaglić (*zahtjev stranke*), k.č.br:729/3-dio, 729/7, 729/8, 729/4 k.o. Kovačevac, te k.č.br: 8/7-dio, 8/2, 21/1, 21/2, dio 22/5 k.o. Čaglić (*dio zemljišta između građevinskog područja i ceste*), k.č.br: 376/4-dio, dio 376/1, dio 824/8 k.o. Čaglić (*cesta uz novo građevinsko područje*). Promjena se odnosi na povećanje od cca 25.136 m<sup>2</sup>. Za k.č.br: 729/2 postoji odobrenje za stambeno zbrinjavanje, tj. rekonstrukciju obiteljske kuće .

**Naselje Kovačevac:** k.č.br:125 k.o. Kovačevac i k.č.br: 418/1-dio i dio 419/1 k.o. Čaglić (*izgrađeni objekti*), k.č.br:124/1-dio i 124/2 k.o. Kovačevac, k.č.br: 57/2, dio 57/3, 57/5 k.o. Čaglić (*ceste i putevi uz novo građevinsko područje*) Promjena se odnosi na povećanje od cca 18.109 m<sup>2</sup>

**Naselje Klisa:** k.č.br: 364/1-dio, dio 108/1, 108/2, 108/3 (*zahtjevi stranaka*) , dio 111 i dio 361 k.o. Klisa (*cesta uz novo građevinsko područje*), k.č.br: 365-dio (*dio zemljišta koji spaja građevinska područja*). Promjena se odnosi na povećanje od cca 12.027 m<sup>2</sup>.

Na administrativnom području obuhvata Izmjena i dopuna Plana nalaze se područja ekološke mreže (Uredba o ekološkoj mreži i nadležnostima javnih ustanova za upravljanje područjima ekološke mreže, „Narodne novine“, broj: 80/19, 119/23), Područje očuvanja značajno za vrste i stanišne tipove (POVS): HR2001355 Psunj; Posebno područje očuvanja značajno za vrste i stanišne tipove (PPOVS): HR2000438 Ribnjaci Poljana, HR2001216 Ilova, HR2001330 Pakra i Bijela te Područje očuvanja značajno za ptice (POP) HR1000010 Poilovlje s ribnjacima. Predmetne katastarske čestice, navedene u zahtjevu, zbog kojih se pristupa izradi Izmjena i dopuna Plana, nalaze se izvan područja ekološke mreže (Uredba o ekološkoj mreži i nadležnostima javnih ustanova za upravljanje područjima ekološke mreže).

Temeljem članka 24. stavka 2. Zakona o zaštiti prirode (Narodne novine, broj: 80/13, 15/18, 14/19, 127/19) ocjena prihvatljivosti za ekološku mrežu provodi se za strategiju, plan, program ili zahvat, kao i za svaku izmjenju i/ili dopunu strategije, plana, programa ili zahvata, koja sama ili s drugim strategijama, planovima, programima ili zahvatima može imati značajan negativan utjecaj na ciljeve očuvanja i cjelovitost područja ekološke mreže.

Slijedom svega prethodno navedenog, obzirom na značajke i obuhvat te smještaj planiranih izmjena granica građevinskog područja, koje su malog obuhvata i dosega utjecaja, izvan područja ekološke mreže, a uzimajući u obzir i da se na pojedinim česticama nalaze već izgrađeni stambeni objekti, Upravni odjel je utvrdio da predmetne Izmjene i dopune Plana ne mogu imati značajan negativan utjecaj na ciljeve očuvanja i cjelovitost područja ekološke mreže te da temeljem članka 24. stavka 2. Zakona o zaštiti prirode (Narodne novine, broj: 80/13, 15/18, 14/19, 127/19) **nije potrebno provesti postupak Ocjene prihvatljivosti plana za ekološku mrežu.**

Ukoliko se tijekom postupka prikupljanja zahtjeva javnopravnih tijela, osoba i ostalih sudionika u postupku izrade i donošenja Izmjena i dopuna Plana ili tijekom javnog uvida i javne rasprave, u Plan unesu novi elementi unutar područja ekološke mreže ili elementi koji bi svojim obuhvatom i značajkama mogli imati značajan negativan utjecaj na ciljeve očuvanja i cjelovitost područja ekološke mreže, za Izmjene i dopune Plana je potrebno provesti postupak Prethodne ocjene.



Člankom 63. stavkom 1. Zakona propisano je da se za planove, njihove izmjene i dopune, uključujući i one čija se provedba financira iz sredstava Europske unije, a koji se donose na lokalnoj razini iz područja prostornog planiranja, kada daju okvir za zahvate koji podliježu ocjeni o potrebi procjene utjecaja na okoliš, odnosno procjeni utjecaja na okoliš ili kada mogu imati značajan negativan utjecaj na ekološku mrežu, obavezno provodi postupak strateške procjene, dok je člankom 64. stavkom 1. istog Zakona propisano da se za planove kojima se uređuje uporaba malih površina na lokalnoj razini te za manje izmjene i dopune planova iz članka 63. Zakona obavezno provodi postupak u kojem se odlučuje o potrebi provedbe strateške procjene kada daju okvir za zahvate koji podliježu procjeni utjecaja na okoliš odnosno ocjeni o potrebi procjene utjecaja na okoliš.

Člankom 4. te Prilozima I, II. i III. Uredbe o procjeni utjecaja zahvata na okoliš (Narodne novine, broj: 61/14, 3/17) određeni su zahvati za koje je potrebno provesti postupak procjene utjecaja na okoliš odnosno ocjene o potrebi procjene utjecaja na okoliš, a Prilogom V. Uredbe propisani su kriteriji na temelju kojih se odlučuje o potrebi procjene utjecaja na okoliš.

Sukladno navedenom, uvidom u dostavljenu dokumentaciju i razloge zbog kojih se pristupa izradi Izmjena i dopuna Plana te činjenicu da iste ne daju okvir za zahvate koji podliježu postupku ocjene o potrebi procjene utjecaja zahvata na okoliš, odnosno procjeni utjecaja na okoliš, mišljenje Upravnog odjela je da za predmetne Izmjene i dopune Plana nije potrebno provesti postupak strateške procjene niti postupak ocjene o potrebi strateške procjene utjecaja na okoliš.

Napominjemo, ako tijekom postupka izrade Izmjena i dopuna Plana budu definirani novi zahtjevi/zahvati/projekti koji podliježu ocjeni o potrebi procjene utjecaja zahvata na okoliš odnosno procjeni utjecaja na okoliš, Upravni odjel će na temelju tih novih podataka razmotriti primjenu članka 63. i 64. Zakona.

Voditeljica Odsjeka:  
Renata Obradović, univ.mag.oec.

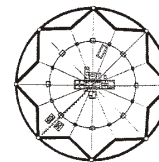
- DOSTAVITI:
1. Naslovu
  2. Evidencija
  3. Pismohrana





JAVNA USTANOVA  
**Zavod za prostorno uređenje  
Požeško-slavonske županije**

Županijska 7, 34 000 Požega, HR  
tel:(+385)034/290-222



## PROSTORNI PLAN UREĐENJA GRADA LIPIKA

### V. Izmjene i dopune

#### OBVEZNI PRILOZI PLANA

**Zahtjevi temeljem članka 90. Zakona o prostornom uređenju („Narodne novine“, br. 153/13, 65/17, 114/18, 39/19, 98/19, 67/23) i ostali pojedinačni zahtjevi zaprimljeni prije i nakon Odluke o izradi V. Izmjena i dopuna PPUG Lipika:**

- I. Zahtjevi sudionika za V. Izmjene i dopune PPUG Lipika PSŽ podnesenih **PRIJE** Odluke o izradi V. Izmjena i dopuna PPUG Lipika
  4. LJUBAN TADIĆ – zaprimljeno 04. srpnja 2023.g.
  5. ŠIMUNEK ANTUN – zaprimljeno 04. srpnja 2023.g.
  6. NJIRIĆ DAVOR – zaprimljeno 14. srpnja 2023.
  
- II. Zahtjevi sudionika za V. Izmjene i dopune PPUG Lipika podnesenih **NAKON** Odluke o izradi V. Izmjena i dopuna PPUG Lipika, sukladno čl. 90. Zakona,
  23. Zavod za prostorno uređenje Požeško-slavonske županije, Županijska 7, Požega (dopis: Klasa:350-01/23-01/17, Urbroj: 2177-1-3-3-23-2 od 24. studenog 2023.) – zaprimljeno 29. studenog 2023.
  24. HEP - d.d. ZAGREB, Distribucijsko područje Elektra Križ, Trg sv. Križa 7, Križ (dopis: Broj: 4007/400700101/5642/23BK od 27. studenog 2023.) – zaprimljeno 30. studenog 2023.
  25. Ministarstvo kulture i medija, Uprava za zaštitu kulturne baštine, Konzervatorski odjel u Požegi, Trg M. Peića 3, 34000 Požega (dopis: Klasa: 612-08/23-10/0466, Urbroj: 532-05-02-07/3-23-02 od 29.11.2023.) - zaprimljeno 01. prosinca 2023.
  26. GRAD PAKRAC, Upravni odjel za graditeljstvo i komunalne djelatnosti, Odsjek za graditeljstvo Trg bana Josipa Jelačića 18, Pakrac (dopis: Klasa: 350-01/23-01/4, Urbroj: 2177-9-40-1/01-23-2 od 04.12.2023.) - zaprimljeno 05. prosinca 2023.
  27. Ministarstvo unutarnjih poslova, Ravnateljstvo civilne zaštite, PU civilne zaštite Osijek, Služba civilne zaštite Požega, Odjel inspekcije, Hrvatskih branitelja 82, 34000 Požega (dopis: Klasa: 350-01/21-01/16, Urbroj: 511-01-83-21-6 od 29.04.2021.) - zaprimljeno 03. svibnja 2021.

28. INA Industrija nafte d.d., Istraživanje i proizvodnja nafte i plina, Razrada polja, Odnosi s državnom i lokalnom upravom za IPNP, Lovinčićeva 4, 10000 Zagreb (dopis: Znak – Re: 001/50457184/04-12-23/2051-625/MC od 04.12.2023.) - zaprimljeno 07. prosinca 2023.
29. HRVATSKE VODE, Vodnogospodarska ispostava za mali sliv „Ilova-Pakra“, J.Jelačića 20 43500 Daruvar (dopis: Klasa: 350-02/23-01/0000381, Urbroj: 374-3106-01-23-2 od 04.12.2023.) - zaprimljeno 07. prosinca 2023.,
30. Ministarstvo poljoprivrede, Uprava za poljoprivrednu politiku, EU i međunarodnu suradnju, Ulica Grada Vukovara 78, 1000 Zagreb (dopis: Klasa: 350-02/23-01/596, Urbroj: 525-11/680-23-2 od 04. 12.2023.) - zaprimljeno 07. prosinca 2023.,
31. Ministarstvo poljoprivrede, Uprava šumarstva, lovstva i drvne industrije, Planinska 2a, 10000 Zagreb (dopis: Klasa: 350-02/23-01/604, Urbroj: 525-10/674-23-2 od 29. 11. 2023.) - zaprimljeno 12. prosinca 2023.
32. Plinacro d.o.o. operator plinskog transportnog sustava, Savska cesta 88a, 10000 Zagreb (dopis: Klasa: PL/23-01/4014, Urbroj: T/LB1-23-02 od 06.12.2023.) - zaprimljeno 12. prosinca 2023.
33. Ministarstvo poljoprivrede, Uprava za poljoprivredno zemljište, biljnu proizvodnju i tržište, Ulica Grada Vukovara 78, 1000 Zagreb (dopis: Klasa: 350-02/23-01/595, Urbroj: 525-06/196-23-2 od 05. 12.2023.) - zaprimljeno 13. prosinca 2023.,
34. HŽ Infrastruktura, Sektor za razvoj, pripremu i provedbu investicija i EU fondove, Mihanovićeva 12, 10000 Zagreb (dopis: Broj i znak: 9285/23,1.3.1 JP od 06.12.2023.) - zaprimljeno 13. prosinca 2023.
35. AZU Agencija za ugljikovodike, Miramarska 24, 1000 Zagreb (dopis: Klasa: 350-02/23-01/20, Urbroj: 405-05/01-23-2 od 08. 12. 2023.) - zaprimljeno 13. prosinca 2023.,
36. Ministarstvo obrane, Uprave za materijalne resurse, Sektor za vojnu infrastrukturu i zaštitu okoliša, Služba za vojno graditeljstvo i energetska učinkovitost, Trg kralja Petra Krešimira IV 1, 10000 Zagreb (dopis: Klasa: 350-01/22-02/237, Urbroj: 512M3-020201-23-6 od 07.12.2023.) - zaprimljeno 14. prosinca 2023.
37. HAKOM, Hrvatska regulatorna agencija za mrežne djelatnosti, Roberta Frangeša Mihanovića 9, 10110 Zagreb (dopis: Klasa: 350-05/23-01/411, Urbroj: 376-05-3-23-02 od 27. 11. 2023. ) – zaprimljeno 14. prosinca 2023. )
38. Hrvatska agencija za civilno zrakoplovstvo, Ulica grada Vukovara 284, 10000 Zagreb (dopis: Klasa: 350-02/23-01/39, Urbroj: 116-05-01-23-02 od 12. prosinca 2023.) – zaprimljeno 15. prosinca 2023.
39. Ministarstvo mora, prometa i infrastrukture, Uprava za cestovni promet, cestovnu infrastrukturu i inspekciju, Prisavlje 14, Zagreb (dopis: Klasa: 350-02/23-01/138, Urbroj: 530-08-1-1-23-2 od 08. 12.2023.) - zaprimljeno 15. prosinca 2023.,
40. Hrvatske šume d.o.o., UŠP Bjelovar, J. Haulika 23a, Bjelovar (dopis: Klasa: BJ/23-01/1760, Urbroj: 05-00-06/01-23-03 od 14.12.2023.) - zaprimljeno 18. prosinca 2023.,
41. Ministarstvo zdravstva, Ksaver 200 a, 10000 Zagreb (dopis: Klasa: 350-02/23-01/01, Urbroj: 534-03-3-2/10-23-02 od 08. 12.2023.) - zaprimljeno 18. prosinca 2023.,
42. HOPS hrvatski operator prijenosnog sustava d.o.o., Kupska 4, Zagreb (dopis: Klasa: 700/23-07/1183, Urbroj: 3-200-002-06/KL-23-02 od 01. 12.2023.) - zaprimljeno 18. prosinca 2023.
43. Hrvatske ceste, Sektor za pripremu, građenje i rekonstrukciju, Odjel za strateško planiranje, Vončinina 3, 10000 Zagreb (dopis: Klasa: 350-02/14-01/210, Urbroj: 345-400-440-442/759-23-17/DB od 14.12.2023.) - zaprimljeno 21. prosinca 2023.
44. Sisačko-moslavačka županija, Upravni odjel za prostorno uređenje, graditeljstvo i obnovu, Odsjek za prostorno uređenje, graditeljstvo i eNekretnine (dopis: Klasa: 350-01/23-01/37, Urbroj: 2176-08/12-23-2 od 19.12.2023.) - zaprimljeno 04. siječnja 2023.

**III. Zahtjevi sudionika za V. Izmjene i dopune PPUG Lipika dostavljeni NAKON Odluke o izradi V. Izmjena i dopuna PPUG Lipika (prije Javne rasprave), bez poziva po Odluci o izradi, sukladno čl. 90. Zakona**

5. ANTONIO LNENIČEK - zaprimljeno 03. listopada 2023.g.
6. RINA PRODAJA d.o.o., Trg Franje Tuđmana, 44330 Novska – zaprimljeno 02. studenog 2023
7. RINA PRODAJA d.o.o., Trg Franje Tuđmana, 44330 Novska – zaprimljeno 02. studenog 2023
8. EPINUS j.d.o.o. – zaprimljeno 14. listopad 2023.

**IV. Zahtjev GRADA LIPIKA, Jedinstvenog upravnog odjela podnesenog NAKON Odluke o izradi V. Izmjena i dopuna PPUG Lipika**

**V. Očitovanje HRVATSKIH CESTA, Sektor za pripremu, građenje i rekonstrukciju, Odjel za strateško planiranje NAKON Odluke o izradi V. Izmjena i dopuna PPUG Lipika**

- I. Zahtjevi sudionika za V. Izmjene i dopune PPUG Lipika PSŽ podnesenih **PRIJE** Odluke o izradi V. Izmjena i dopuna PPUG Lipika

Ljuban Tadić  
Donji Čaglić, Roberta Žilija 160  
Tel:091/5749864

ŽUPANIJA POŽEŠKO-SLAVONSKA  
GRADSKA UPRAVA LIPIK

Primljeno: 4.7.2023.	Org. jed.
350-23/23 01/2	
Uvjetni broj: 15-13-1	Pril. Vrij.

Grad Lipik  
Lipik, Marije Terezije 27

**Predmet: Zahtjev za izmjenom i dopunom Prostornog plana uređenja Grada Lipika**

Molim Vas da k.č.br: 729/2 k.o. Kovačevac obuhvatite u građevinsko područje naselja Kovačevac tijekom slijedećih Izmjena i dopuna Prostornog plana uređenja Grada Lipika budući da sam ostvario financiranje rekonstrukcije postojeće stambene građevine na navedenoj katastarskoj čestici koja se u Prostornom planu nalazi u dijelu koridora planirane Brze ceste i izvan granica građevinskog područja naselja Kovačevac.

U prilogu dostavljam:

1. Uvjerenje o identifikaciji postojeće građevine prije 15.02.1968.g.
2. Odluka Hrvatskih cesta sa sjednice Uprave od 20.10.2022.
3. Dostava Odluke Hrvatskih cesta PJ Osijek od 24.10.2022.
4. Dostava Odluke Hrvatskih cesta Uredu državne uprave Požeško-slavonskoj županiji, Ispostava Pakrac

U Lipiku, 03.srpnja 2023.

Ljuban Tadić  
*LJUBAN TADIĆ*

POSLOVNA JEDINICA  
**Osijek**TEHNIČKA ISPOSTAVA OSIJEK  
Vukovarska 122, 31 000 Osijek  
T: +385 31 206 015  
F: +385 31 206 011KLASA: 340-09/22-04/18  
URBROJ: 345-910-911-553/494-22-5 KJ  
Osijek, 02.11.2022.**REPUBLIKA HRVATSKA**  
**URED DRŽAVNE UPRAVE U**  
**POŽEŠKO - SLAVONSKOJ ŽUPANIJI**  
Ispostava Pakrac  
n/p gosp. Miroslava Kolara, dipl.ing  
Trg bana J. Jelačića 18  
34 550 PAKRAC**PREDMET:** **Izgradnja na k.č.br. 729/2 k.o. Kovačevac**  
- Odluka Uprave Hrvatskih cesta d.o.o.

- dostavlja se,

U prilogu Vam dostavljamo Odluku Uprave Hrvatskih cesta d.o.o. o mogućnosti izgradnje na k.č.br. 729/2 k.o. Kovačevac, koja se nalazi unutar planiranog koridora za izgradnju brze ceste gr. Mađarske - Virovitica - Okučani - gr. BiH.

Radi planirane izgradnje na k.č.br. 729/2 k.o. Kovačevac sukladno Rješenju o stambenom zbrinjavanju za gospodina Ljubana Tadića, Donji Čaglič, Roberta Žilija 160, Uprava Hrvatskih cesta d.o.o. donijela je Odluku za napuštanjem dijela koridora brze ceste gr. Mađarske - Virovitica - Okučani - gr. BiH zbog izmještanja predmetne katastarske čestice iz koridora brze ceste.

S poštovanjem,

Izradila:

Ksenija Jurišić, dipl.ing.građ.

Rukovoditelj Poslovne jedinice Osijek:

Goran Martinović, dipl.ing.građ.

Privatnik: - kao u tekstu

Na znanje:

1. TI Osijek-UTP, ovdje

Hrvatske ceste d.o.o. za upravljanje, gradnje i održavanje državnih cesta

Vontčinića 3, 10 000 Zagreb | +385 1 4722 555 | javnost@hrvatske-cesta.hr | www.hrvatske-cesta.hr  
Trgovački sud u Zagrebu | MBS 080391653 | MB 1554972 | Temeljni kapital: 107.384.800,00 kuna, uplaćen u cijelosti  
OIB 55545787885 | Uprava: Josip Škorić, predsjednik | Senko Bošnjak | Alan Leverić | Željana Šikić  
Privredna banka Zagreb d.d., Radnička cesta 50, Zagreb | IBAN: HR67 2340 0091 1002 3190 2

Šimunek Antun

Prekopakra, 30.svibnja 16

OIB:45799226308

03. srpnja 2023.

UREĐENJE POŽEŠKO - SLAVONSKA  
OPĆINA UPRAVA LIPIK

Ime i prezime	G. F. 1023-
Broj	350 05/23 01/
Ured	15-23-2
Pril.	Vrij.

Grad Lipik

Marije Terezije 27

34551 Lipik

#### ZAHTJEV

Poštovani,

Molio bi Vas da prilikom sljedeće izmjene Prostornog plana Grada Lipika izvršite prenamjenu dijela k.č.br. 364/1 k.o. Klisa iz oranice u građevinsko zemljište prema Prijedlogu parcelacije koji Vam dostavljam u prilogu od 15. veljače 2023. godine.

Imam namjeru na budućoj k.č.br. 364/1 k.o. Klisa graditi stambeni objekt ,a ostatak zemljišta na novoj k.č.br. 364/4 ostao bi i dalje oranica.

Srdačno Vas pozdravljam i nadam se da ćete udovoljiti mom zahtjevu jer mi je to vrlo bitno.

Podnositelj zahtjeva:

Šimunek Antun



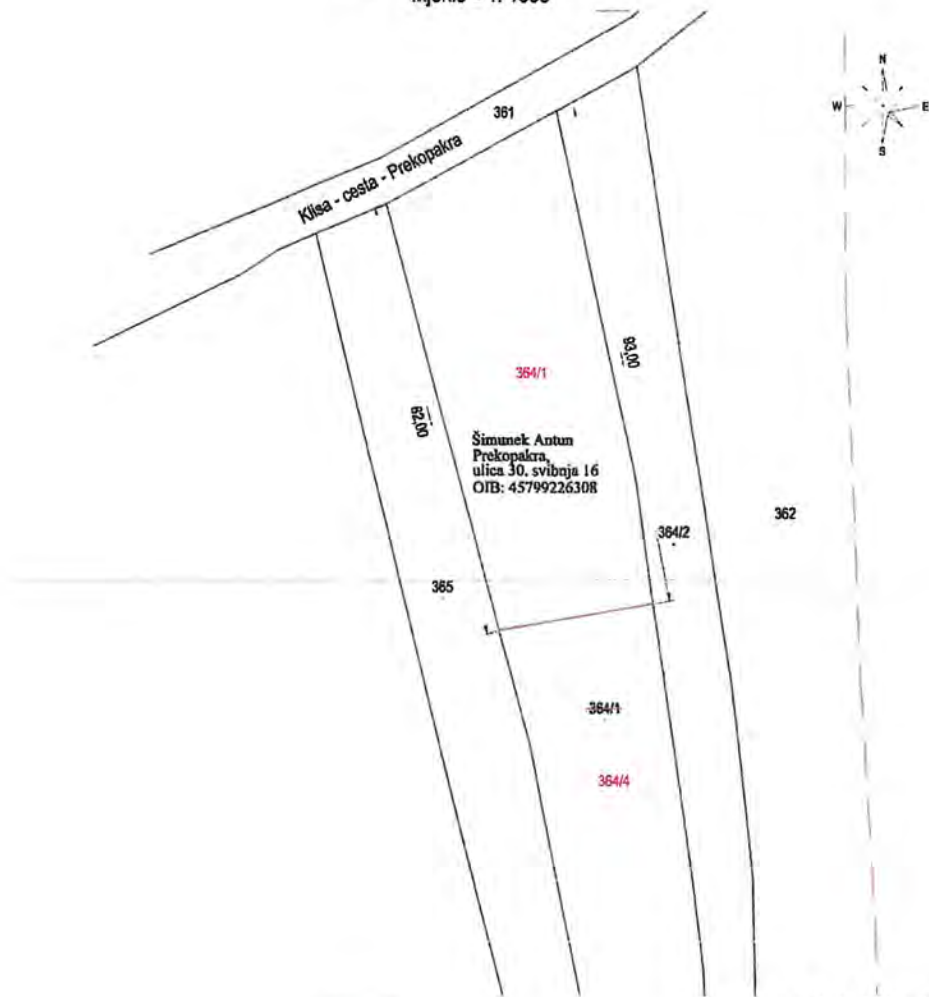
URED OVLAŠTENOG  
INŽENJERA GEODEZIJE  
vi. Branko Đaniš, dipl.ing.geod.  
PAKRAC, Aleja Kestenova 11  
OIB:00528079369

Investitor:  
Šimunek Antun  
Prekopakra, 30. svibnja 16  
OIB: 45799226308

Katastarska općina: KLISA  
MBR: 321834  
Broj lista plana: 4

### PRIJEDLOG PARCELACIJE

k. č. br. 364/1, K. o. Klisa  
Mjerilo = 1: 1000



Legenda:  
— katastarski plan  
— linija parcelacije

Izradio: Pakrac, 15.02.2023. god.  
Ovlaštena osoba za obavljanje  
stručnih geodetskih poslova  
Branko Đaniš, dipl. ing. geod.  
Ovlašteni inženjer geodezije

Branko Đaniš  
dipl.ing.geod.  
INŽENJER  
PAKRAC  
  
Geo 518

Davor Njirić  
Ivana Zajca 1  
20000 DUBROVNIK  
099 26 31584  
Dubrovnik, 14. srpnja 2023.

POŽEŠKO-SLAVONSKA  
ŽUPANIJSKA UPRAVA LIPIK

14.7.2023.

370-03/23-01/2

15-23-4

Dij. 100/	
Ive	Vil.

**GRAD LIPIK**  
**Jedinstveni upravni odjel**  
**Marije Terezije 27**  
**34551 LIPIK**

**Predmet:      **Zahtjev/zamolba za proširenje građevinskog područja naselja Klis****  
**-      **dostavlja se****

Poštovani,

s obzirom da je pokrenut postupak promjene prostornog plana Grada Lipika podnosim zahtjev za proširenje građevinskog područja naselja Klis.

Koristim priliku napomenuti da sam dopisom od 26. studenoga 2018. uputio isti zahtjev ali sam zakasnio, odnosno poslao sam ga nakon isteka roka za podnošenje.

U prilogu dostavljam kopiju grafičkog prikaza građevinskog područja obojano „žuto“ . Vlasnik sam zadnje sasvim male građevinske čestice u nizu (pravac sjever-jug) br. 110. i čestica izvan građevinskog područja br. 108/1, 108/2, 108/3. Na čestici 108/2 su legalno izgrađeni temelji kuće koji su u Domovinskom ratu minirani i srušeni. Kopija Rješenja o odobrenju gradnje je u prilogu.

Kao što se na grafičkom prikazu vidi moj prijedlog je da se građevinsko područje proširi na čestice 108/1, 108/2 i 108/3.

Zašto? Zbog slijedećeg: 1. jer su na 108/2 legalno izgrađeni temelji kuće pa je čestica postala u naravi građevinska, 2. jer bi se uključivanjem čestice br. 108/1 logično povezale građevinske čestice br. 110 i 108/2 u jednu građevinsku cjelinu, 3. jer bi se uključivanjem čestice 108/3 logično proširilo građevinsko područje do crte (točkasto označene) do koje dolazi granica građevinskog područja s druge strane ceste, tako da bi se postigla simetrija/ravnopravnost desne i lijeve strane i 4. ako bi se na ovaj način proširilo građevinsko područje onda bi mogao realizirati značajniji/kvalitetniji projekt izgradnje smještajnog objekta tipa „malog seoskog - turističkog gospodarstva“.

Kao što znate sve ove čestice su uz cestu i pored njih prolazi voda, struja i plin što značio da imaju uvjete biti građevinske. Premda tu ne živim ja uredno godinama plaćam struju, komunalnu i vodnu naknadu i održavam zemljište sukladno komunalnim propisima.

Naime, ove sam nekretnine kupio prvo s namjerom da tu povremeno živim, ali sam s vremenom shvatio da bi na tom zemljištu mogao izgraditi takav objekt koristeći svoje znanje i iskustvo u turizmu. Da bi takav projekt bio isplativ potrebno je imati više građevinskog zemljišta.



-2-

Iskustvo i znanje sam stekao radeći u turizmu i to 11 godina kao direktor hotela Dubrovnik President u Dubrovniku i 21 godinu u Ministarstvu turizma kao: prvi načelnik Odjela za kategorizaciju smještajnih objekata, potom načelnik Odjela za razvoj turizma i glavni savjetnik ministra. Sada sam vlasnik konzultantske tvrtke Hot;Mar, Hoteles and Marinas Consulting d.o.o.

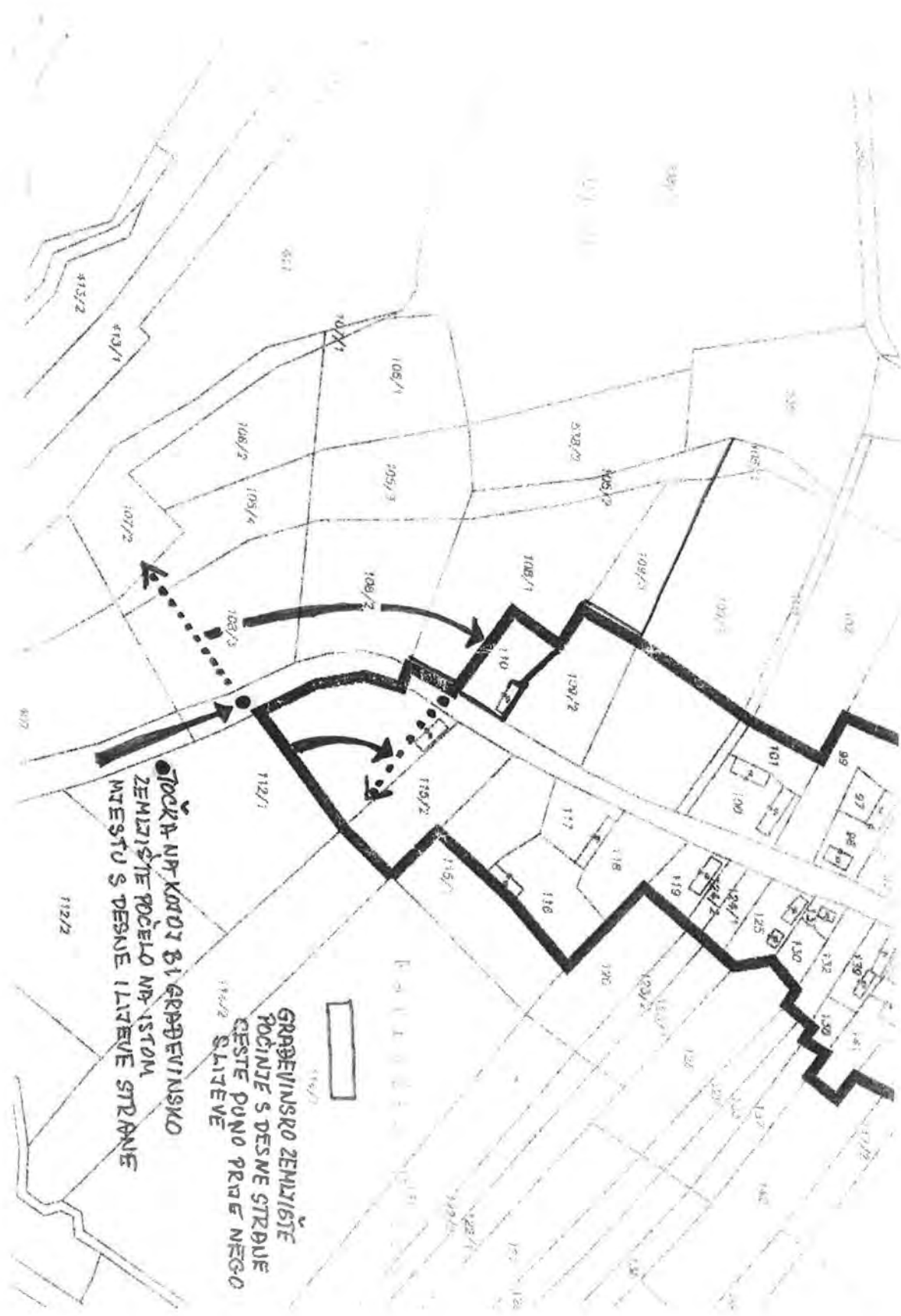
Unaprijed se zahvaljujem.

S poštovanjem,

Mr.sc. Davor Njirić



Prilog: **Kao u tekstu**



REPUBLIKA HRVATSKA  
OPĆINA PAKRAC  
Komitet za komunalno stambene poslove,  
gradjevinarstvo i urbanizam

Broj: 07-Upi-205/1-1984.  
Pakrac, 25.11.1984. g.

Ovo rješenje postalo je  
javno  
dana 14.12.1984.  
u Pakracu, 19.11.2018.



Komitet za komunalno stambene poslove, gradjevinarstvo i urbanizam općina Pakrac, rješavajući po zahtjevu

KLJBY, u predmetu izdava-  
nje odobrenja za gradnju, a temeljem člana 50. Zakona o prostó-  
rnom planiranju i uređenju prostora ("Narodne novine SRH", br.  
52/80 i člana 27. i 28. Zakona o izgradnji objekata ("Narodne  
novine SRH", br. 22/81), donosi sljedeće

**OPĆENITO**

POSREDOVANJE ZA PROMET NEKRETNIM PRAVIMA  
IZ KLJBY izgradnja **stambenog objekta**  
u mjestu **Klisa** k.o. **Klisa** u  
**KLJBY**, uz sljede-  
će uvjete:

**A. Posebni uvjeti**

- 1. Udaljenost objekta od regulacione linije **/cesta/** 4,00 metara,
- 2. Udaljenost objekta od međe uz koju se gradi 5,50 "
- 3. Visina objekta do vrhanu krova 7,00 "
- 4. Širina zidova 7,00 "
- 5. Dubina podloga 9,00 "
- 6. Pristup objektu s jedne strane izvesti na **lijeve strane**.
- 7. U objektu se **2** vrata s nagibom prema **doći i dvorištu**.
- 8. U objektu, osim u skladu s gradnja dobiva kućni broj **-**.

1. Udaljenost objekta izvanokraj je većno prema lokaciji utvr-  
đenoj na mjestu i opisanoj u urbanizmu.

2. Stambeni objekt se na ulaznoj strani mora ugraditi trajnom  
nepokretnom ogradom maksimalne visine 1,20 metara.

3. Temelji objekta treba se izvesti od kamena - betona, zi-  
dovi od opeke, blok opeke ili betonskih blokova s pokrivačem s crijepom  
ili sličnom. Zidovi moraju biti dobro izolirani od vlage najmanje  
jednim slojem ljepilke i dva sloja premaza bitumena. Temelji moraju  
biti potkopljeni na čvrstom tlu.

4. Du međe susjeda nije dopušteno ostavljanje nikakvih ot-  
vora na zidovima zgrade ako je tlo od međe susjeda udaljen ranje od  
4,0 metara. Izuzetak se dopušta za otvore na kupaonici, WC-u i kuhin-  
ji ali i na garažnim objektima kada je to potrebno radi komvje-  
tnosti ali pod uvjetom da se ti prostori otvaraju oko horizontalne

... iznad visine 1,80 m.

5. Krovovi građevina od nepropusnog materijala, koje se mogu sagraditi na udaljenosti najmanje 15,00 metara od najbližeg susjeda, od međe susjeda 1,0 metar. Ako postoji izvedena vodovodna ili kanalizacijska objekt se mora priključiti na istu.

6. Najmanji nagib krova garaži isti nadvisiti za najmanje 30 cm, a kod 1,00 m iznad površine krova na gornjoj strani dimnjaka. Dimnjak garaže biti najmanje debljine 12,0 cm i mora biti iznad krova a iznad u otvoreni tavana. Dimnjak mora biti visine najmanje 10,0 m od površine krova.

7. Za izgradnju krevišta mora biti 20 cm debljina jarak. Izvedeni objekti se moraju pridržavati odstupanja od objekta. Izvedeni objekti se moraju obavijestiti općine, radi izvođenja radova. Ako se s radovima mora obavijestiti istoga.

**IZJAVA O ULAGANJU**

... ovom organu najprije se mora ... izgradnja u dispozitivu opisnog objekta.

... na gospodnja priložena je kopije katastarskog plana ... iz katastarske knjige.

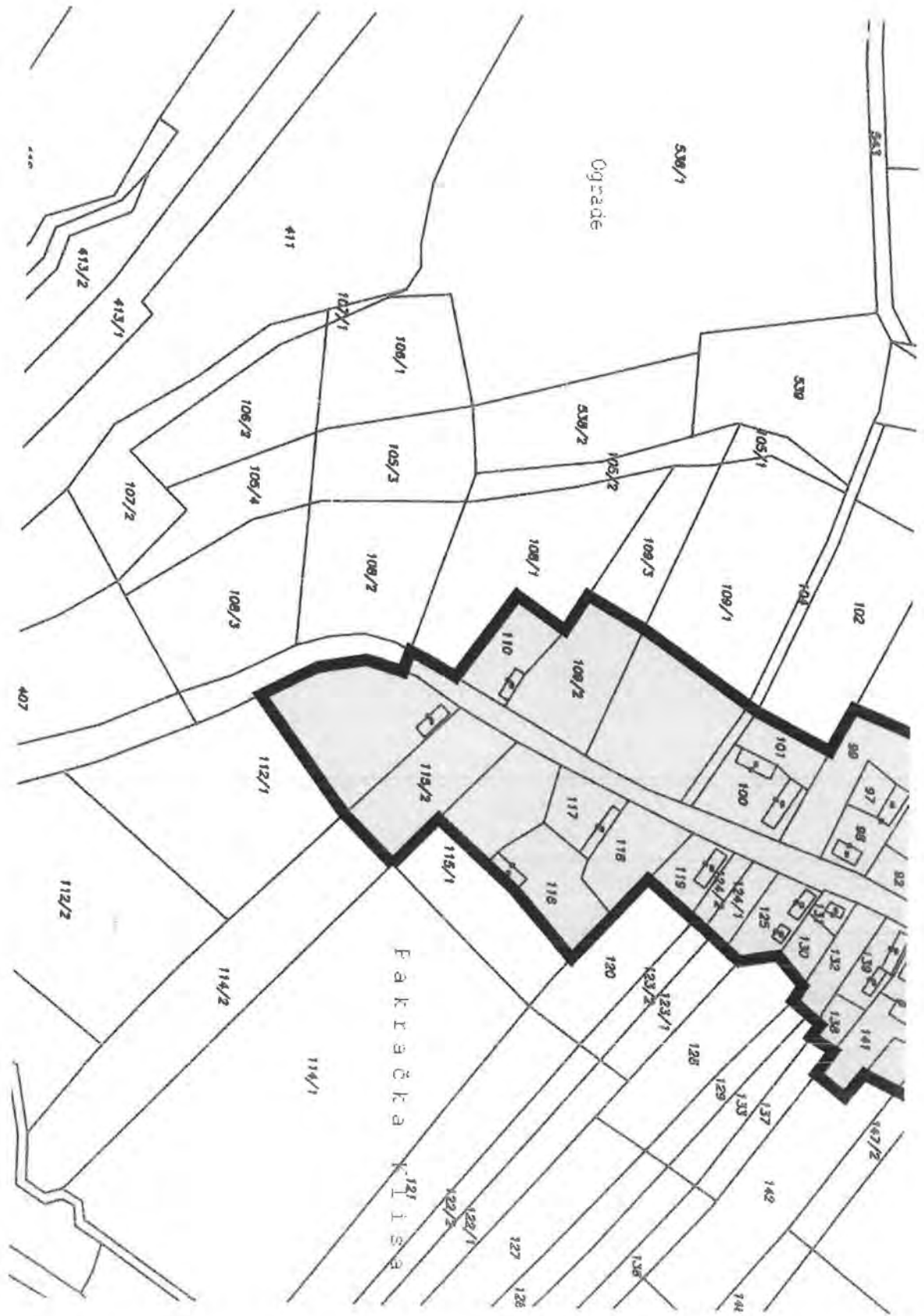
... Općina Bukovica potvrđeno je da navečer ... moraju izvoditi ...

... izjaviti žalbu ... općina Bjelovar u ... predaje u ... zapisnik ili neposredno ... općina Bjelovar ... (Tar.br. 2.

... Tar.br. ... i sa po-

OS. ŽIC STJANU, RIJKA  
**I. Bariaković lo.**





II. Zahtjevi javnopravnih tijela za V. Izmjene i dopune PPUG Lipika podnesenih NAKON Odluke o izradi V. Izmjena i dopuna PPUG Lipika, sukladno čl. 90. Zakona



JAVNA USTANOVA

**Zavod za prostorno uređenje  
Požeško-slavonske županije**



Županijska 7, 34 000 Požega, HR  
tel: (+385)034/290-222; fax: (+385)034/290-220

**ZAVOD ZA PROSTORNO UREĐENJE  
POŽEŠKO-SLAVONSKA ŽUPANIJA**  
KLASA: 350-01/23-01/17  
URBROJ: 2177-1-3-3-23-2  
Požega, 24. studenog 2023.

Prilijen: 29. 11. 2023.	Org. jed.
Klasifikacija: 350-03/23-01/20	
Uredbeni broj: 2177-23-14	ini Vnj.

**GRAD LIPIK**  
Jedinstveni upravni odjel  
Marije Terezije 27  
34551 LIPIK

**PREDMET: Poziv za dostavu zahtjeva za izradu V. Izmjena i dopuna  
Prostornog plana uređenja Grada Lipika**  
- zahtjevi za izradu prostornog plana,  
- dostavlja se

Dana 23. studenog 2023. godine, Grad Lipik je dopisom Klasa: 350-03/23-01/02, Urbroj: 2177-2-03-04/6-23-13 od 20. studenog 2023. godine, pozivajući se na čl. 90., 91. i 92. Zakona o prostornom uređenju ("NN" br. 153/13, 65/17, 114/18, 39/19, 98/19 i 67/23), od Zavoda za prostorno uređenje Požeško-slavonske županije zatražio dostavu zahtjeva za izradu V. Izmjena i dopuna Prostornog plana uređenja Grada Lipika.

Temeljem navedenog traženja, obavještavamo vas da Zavod za prostorno uređenje Požeško-slavonske županije u ovoj fazi izrade predmetnog Plana (dok se točke iz Odluke o izradi ne prikažu kroz Nacrt prijedloga) **nema posebnih zahtjeva, osim što napominjemo činjenicu da predmetni Plan mora biti izrađen u skladu s dokumentima prostornog uređenja više razine - Prostornim planom Požeško-slavonske županije ("Požeško-slavonski službeni glasnik" br. 5/02, 5A/02, 4/11, 4/15, 5/19 i 6/19 – pročišćeni tekst) te svim ostalim važećim zakonskim i podzakonskim propisima i aktima.**



DOSTAVITI:

1. Naslovu,
2. Evidenciji,
3. Pismohrani



ELEKTRA KRIŽ

ORGANIZACIJSKA JEDINICA

Služba za realizaciju investicijskih projekata i pristup mreži

Trg Svetog Križa 7, 10 314 Križ  
PP.15 SERVIS  
0800 300 407  
www.hep.hr/ods  
info.dpkriz@hep.hr

ŽUPANIJA POŽEŠKO - SLAVONSKA  
GRADSKA UPRAVA LIPIK  
34551 Lipik

REPUBLIKA HRVATSKA  
POŽEŠKO SLAVONSKA ŽUPANIJA  
GRAD LIPIK  
Jedinstveni upravni odjel

Primljeno: 30.11.2023.	
Klasifikacija: 350-03/23-01/2	Org. jed.
Uredbeni broj: 310-23-15	Pril. Vrij.

■ NAŠ BROJ:  
4007/400700101/5642/23BK

■ VAŠ BROJ: Klasa:350-03/23-01/02  
Urbroj:2177-2-03-04/6-23-13

■ DATUM: 27.11.2023.

■ PREDMET: Posebni uvjeti

Poštovani,  
Prema Vašoj obavijesti Klasa:350-03/23-01/02 Urbroj:2177-2-03-04/6-23-13 dostavljamo Vam naše zahtjeve za izradu V. izmjene i dopune Prostornog plana uređenja Grada Lipika .

Za potrebe elektroopskrbe zahvaćene V. izmjenama i dopunama Prostornog plana Grada Lipika potrebno je uz sve prometnice planirati koridor širine 0.4 m i dubine 0.9 m za polaganje elektroenergetskih kabela.

U zaštitnim koridorima elektroenergetskih vodova iznimno je dozvoljeno građenje uz poštivanje pravilnika o tehničkim normativima za izgradnju nadzemnih elektroenergetskih vodova nazivnog napona od 1kV do 400kV i dostavu Idejnog projekta na uvid i suglasnost u HEP ODS d.o.o., Elektru Križ. Posebni uvjeti građenja izdaju se pojedinačno, ovisno o vrsti objekta, a prema postojećim tehničkim propisima.

Potrebno je u provedbenim odredbama tekstualnog djela V. izmjena i dopuna Prostornog plana Grada Lipik polje ugraditi slijedeću odredbu:

**Lokacije i koridori novih/planiranih elektro-energetskih objekta distributivnih napona (0.4, 10, 20 i 35 kV) utvrditi će se prostornim planovima užih područja i/ili razradom projektne dokumentacije u skladu sa dobivenim posebnim uvjetima.**

Svaki 500 m potrebno je predvidjeti lokaciju u svrhu postavljanja transformatorskih stanica. U slučaju velikih potrošača potrebno je uz takav objekt pripremiti zasebnu lokaciju. Za izgradnju transformatorskih stanica obavezno je formirati građevinsku česticu čija će veličina biti uvjetovana tipom transformatorske stanice, a ukoliko se transformatorska stanica gradi na javnoj površini nije potrebno formiranje nove građevinske čestice.

Sve transformatorske stanice predvidjeti kao samostojeći tipski objekt. Ispod postojeće nadzemne niskonaponske mreže nije dozvoljena gradnja u pojasu od 3 m za nepristupačne dijelove građevine (krov, dimnjak i dr.) i 4 m za pristupačne dijelove građevine (terase, skele i dr.)

■ HEP-Operator distribucijskog sustava d.o.o.  
Uprava društva  
Direktor Nikola Šulentić  
Banka, IBAN: HR0223600001400164973

Matični broj 1643981  
OIB 46830600751  
Trgovački sud u Zagrebu MBS 080434230  
Uplaćen temeljni kapital 699.436.000,00 HRK | 92.831.110,00 EUR

od vodiča niskonaponske nadzemne mreže, dok kod kabelskih instalacija udaljenost temelja objekta od kableske instalacije mora biti najmanje 1 m. Za gradnju objekata potrebno je tražiti posebne uvijete gradnje od HEP ODS d.o.o., Elektre Križ

Za potrebe izgradnje energetskih građevina na obnovljive izvore, potrebno je u tekstualnom dijelu ugraditi odredbu o mogućnosti izgradnje susretanih objekata i spojne elektroenergetske infrastrukture (dalekovode) između tih objekata i postrojenja u nadležnosti HEP ODS d.o.o.. Posebni uvjeti građenja za izgradnju objekata obnovljivih izvora energije izdaju se pojedinačno, ovisno o vrsti objekta, a prema postojećim tehničkim propisima od strane HEP ODS d.o.o., Elektre Križ.

Direktor  
Željko Sokodić, dipl.ing.el.

HEP - Operator distribucijskog sustava d.o.o. ZAGREB  
DISTRIBUCIJSKO PODRUČJE  
ELEKTRA KRIŽ

Dostaviti:

- Podnositelju zahtjeva
- HEP ODS, Elektra Križ, Odjel za realizaciju investicijskih projekata

Prilog: 1. Situacija infrastrukture u vlasništvu HEO ODS d.o.o., Elektra Križ na području Grada Lipika

HEP-Operator distribucijskog sustava d.o.o.  
Uprava društva  
Direktor Nikola Šulentić  
Banka, IBAN: HR0223600001400164973

Matični broj 1643991  
OIB 46830600751  
Trgovački sud u Zagrebu MBS 080434230  
Uplaćen temeljni kapital 699.436.000,00 HRK | 92.831.110.00 EUR





REPUBLIKA HRVATSKA  
MINISTARSTVO KULTURE I MEDIJA

Uprava za zaštitu kulturne baštine  
Konzervatorski odjel u Požegi

Klasa: 612-08/23-10/0466  
Urbroj: 532-05-02-07/3-23-02  
Požega, 29. studenog 2023. g.

ŽUPANIJA POŽESKO - SLAVONSKA  
GRADSKA UPRAVA LIPIK

Primijeno:	1.12.2023.		
Klasifikacijska oznaka		Org. jed.	
	350-03/23-01/2		
Uredžbeni broj:		Pril.	Vrij.
	532-23- <del>15</del> 16		

POŽEŠKO-SLAVONSKA ŽUPANIJA  
GRAD LIPIK

Jedinstveni upravni odjel  
34551 Lipik, Marije Terezije 27

Predmet: Izrada V. izmjena i dopuna Prostornog plana uređenja Grada Lipika

- dostava podataka

Temeljem Vašeg dopisa od 20. studenog 2023.g. (Klasa: 350-03/23-01/02, Urbroj: 2177-2-03-04/6-23-13) u kojem nas pozivate na dostavu zahtjeva za izradu V. izmjena i dopuna Prostornog plana uređenja Grada Lipika šaljem Vam ažurirane tabele kulturnih dobara i dobara od lokalnog značenja, kao i sustav mjera zaštite.

Sve Vam šaljem i u digitalnom obliku na e-mail.

S poštovanjem,



Po ovlasti Ministrice:  
PROČELNIK:

Dr.sc. Zarko Španiček



REPUBLIKA HRVATSKA  
MINISTARSTVO KULTURE I MEDIJA

Uprava za zaštitu kulturne baštine  
Konzervatorski odjel u Požegi

Klasa: 612-08/23-10/0466  
Urbroj: 532-05-02-07/3-23-02  
Požega, 29. studenog 2023. g.

ŽUPANIJA POŽESKO - SLAVONSKA  
GRADSKA UPRAVA LIPIK

Primijeno:	1.12.2023.		
Klasifikacijska oznaka	350-03/23-01/2	Org. jed.	
Uredžbeni broj:	532-23- <del>15</del> 16	Pril.	Vrij.

POŽEŠKO-SLAVONSKA ŽUPANIJA  
GRAD LIPIK

Jedinstveni upravni odjel  
34551 Lipik, Marije Terezije 27

Predmet: Izrada V. izmjena i dopuna Prostornog plana uređenja Grada Lipika

- dostava podataka

Temeljem Vašeg dopisa od 20. studenog 2023.g. (Klasa: 350-03/23-01/02, Urbroj: 2177-2-03-04/6-23-13) u kojem nas pozivate na dostavu zahtjeva za izradu V. izmjena i dopuna Prostornog plana uređenja Grada Lipika šaljem Vam ažurirane tabele kulturnih dobara i dobara od lokalnog značenja, kao i sustav mjera zaštite.

Sve Vam šaljem i u digitalnom obliku na e-mail.

S poštovanjem,



Po ovlasti Ministrice:  
PROČELNIK:

Dr.sc. Zarko Španiček



REPUBLIKA HRVATSKA  
MINISTARSTVO KULTURE I MEDIJA

Uprava za zaštitu kulturne baštine  
Konzervatorski odjel u Požegi

Klasa: 612-08/23-10/0466  
Urbroj: 532-05-02-07/3-23-02  
Požega, 29. studenog 2023. g.

ŽUPANIJA POŽESKO - SLAVONSKA  
GRADSKA UPRAVA LIPIK

Primijeno:	1.12.2023.		
Klasifikacijska oznaka	350-03/23-01/2	Org. jed.	
Uredžbeni broj:	532-23- <del>15</del> 16	Pril.	Vrij.

POŽEŠKO-SLAVONSKA ŽUPANIJA  
GRAD LIPIK

Jedinstveni upravni odjel  
34551 Lipik, Marije Terezije 27

Predmet: Izrada V. izmjena i dopuna Prostornog plana uređenja Grada Lipika

- dostava podataka

Temeljem Vašeg dopisa od 20. studenog 2023.g. (Klasa: 350-03/23-01/02, Urbroj: 2177-2-03-04/6-23-13) u kojem nas pozivate na dostavu zahtjeva za izradu V. izmjena i dopuna Prostornog plana uređenja Grada Lipika šaljem Vam ažurirane tabele kulturnih dobara i dobara od lokalnog značenja, kao i sustav mjera zaštite.

Sve Vam šaljem i u digitalnom obliku na e-mail.

S poštovanjem,



Po ovlasti Ministrice:  
PROČELNIK:

Dr.sc. Zarko Španiček

## SUSTAV MJERA ZAŠTITE KULTURNIH DOBARA NA PROSTORU GRADA LIPIKA

Sukladno članku 2. Zakona o zaštiti i očuvanju kulturnih dobara („Narodne novine“ broj 69/99, 151/03, 157/03, 87/09, 88/10, 61/11, 25/12, 136/12, 157/13, 152/14, 44/17, 90/18, 32/20, 62/20, 117/21 i 114/22; u daljnjem tekstu: *Zakon*), kulturna dobra od interesa su za Republiku Hrvatsku i uživaju njezinu osobitu zaštitu te predstavljaju nacionalno blago. Bez obzira na vlasništvo, preventivnu zaštitu ili registraciju, ona uživaju zaštitu prema odredbama Zakona (članak 3.).

Prema članku 19. Zakona, dobro za koje se predmnijeva da ima svojstva kulturnoga dobra, a nalazi se ili se nađe u zemlji, moru ili vodi, vlasništvo je Republike Hrvatske. O svim pokretnim ili nepokretnim arheološkim nalazima na području grada Lipika neophodno je stoga obavijestiti nadležni Konzervatorski odjel, a predmete predati područnom muzeju.

Ako se pri izvođenju građevinskih ili bilo kojih drugih radova koji se obavljaju na površini ili ispod površine tla, na kopnu ili u vodi naide na arheološko nalazište ili nalaze, osoba koja izvodi radove dužna je prekinuti radove i o nalazu bez odgađanja obavijestiti nadležno tijelo, odnosno nadležni Konzervatorski odjel, koji će prema potrebi rješenjem propisati odgovarajuće mjere zaštite, sukladno članku 45. i u vezi s člankom 6. stavkom 1. točkom 12. Zakona.

Arheološka iskapanja i istraživanja mogu se obavljati samo na temelju odobrenja koje rješenjem daje nadležno tijelo, a odobrenje se može izdati samo pravnim i fizičkim osobama koje ispunjavaju uvjete stručne osposobljenosti za obavljanje takvih radova, u skladu s člankom 47. Zakona.

Prema važećem Pravilniku o arheološkim istraživanjima („Narodne novine“ broj 102/10), pod arheološkim istraživanjima podrazumijevaju se arheološka iskopavanja (sustavno, zaštitno, revizijsko, probno iskopavanje i arheološki nadzor), arheološki pregledi terena (rekognosciranje i reambulacija) te nedestruktivne metode (geofizička istraživanja i aeroarheologija tj. arheološka zračna fotografija).

Neovlaštenim i nestručnim osobama zabranjeno je stoga vršiti terenske preglede koji uključuju ciljano prikupljanje arheoloških nalaza te kopanje zemljišta u potrazi za nalazima.

Sukladno čl. 47. Zakona, zabranjuje se pregled arheoloških zona, nalazišta i područja pojedinačnih arheoloških nalaza detektorima za metal ili drugim sličnim uređajima u svrhu pronalazanja arheoloških nalaza, bez prethodnog odobrenja nadležnog tijela.

U slučaju da se na području evidentiranih arheoloških lokaliteta (E) planiraju građevinski radovi ili sadnja trajnih nasada, preporučuje se prethodno zatražiti stručno mišljenje nadležnog Konzervatorskog odjela.

Prilikom planiranja građevinskih ili drugih zemljanih radova na području zaštićenih (Z) i preventivno zaštićenih (P) kulturnih dobara potrebno je postupati u skladu sa sustavom mjera zaštite koji je određen rješenjem o utvrđivanju svojstva kulturnog dobra, odnosno rješenjem o preventivnoj zaštiti. Sukladno članku 60.- 62. Zakona, ovisno o vrsti zahvata potrebno je

ishoditi posebne uvjete, potvrdu glavnog projekta ili prethodno odobrenje nadležnog Konzervatorskog odjela.

## UPRAVA ZA ZAŠTITU KULTURNE BAŠTINE

Klasa: UP/I-612-08/06-06/0055

Urbroj: 532-04-01-03-02/2-17-3

Zagreb, 20. veljače 2017.

Ministarstvo kulture na temelju članka 100. stavka 2. Zakona o općem upravnom postupku („Narodne novine“ broj 47/09), članka 120. stavka 3. Zakona o zaštiti i očuvanju kulturnih dobara („Narodne novine“, broj 69/99, 151/03, 157/03, 87/09, 88/10, 61/11, 25/12, 136/12, 157/13, 152/14), a u svezi s čl. 12. Zakona o zaštiti i očuvanju kulturnih dobara („Narodne novine“, broj 69/99, 151/03, 157/03, 87/09, 88/10, 61/11, 25/12, 136/12, 157/13, 152/14) i članka 16. stavka 1. Pravilnika o obliku, sadržaju i načinu vođenja Registra kulturnih dobara Republike Hrvatske („Narodne novine“, broj 89/11 i 130/13), donosi

**DOPUNSKO RJEŠENJE**

1. Prostorna međa kulturnoga dobra **Kulturno–povijesna urbanistička cjelina grada Lipika s povijesnim lječilišnim kompleksom** određena u točki 2. izreke Rješenja Ministarstva kulture, Uprave za zaštitu kulturne baštine, klasa: UP/I-612-08/06-06/0055, urbroj: 532-04-01-1/4-06-2 od 23. veljače 2006. godine obuhvaća sljedeće katastarske čestice:

1217/1, 1219, 1220/2, 1220/1, 1221, 1222, 1223, 1225, 1226, 1227, 1228/1, 1228/2, 1230/3, 1230/2, 1231, 1232/1, 1232/3, 1232/2, 1233/3, 1233/1, 1233/2, 1234, 1235, 1285, 1286, 1287, 1288, 2151/2, 2160, 2163/1, 2163/2, 1230/1, 1230/1, 409/2, 409/1, 410, 411/1, 411/2, 412, 417, 1156, 1157/2, 1157/1, 1158, 1159/1, 1159/2, 1160/2, 1160/4, 1160/1, 1160/3, 1160/5, 1161/1, 1161/3, 1161/2, 1162/2, 1162/6, 1162/1, 1162/3, 1162/5, 1162/7, 1162/8, 418, 421, 422/1, 422/2, 423, 424, 425, 426, 1162/4, 1163, 1164/2, 1164/1, 1165/2, 1165/1, 1166, 1167, 1168, 1169/1, 1169/2, 1169/3, 1170, 1171/2, 1171/1, 1172/2, 1172/1, 1173/2, 1173/1, 1174, 1175, 1177/2, 1177/1, 1177/3, 1178/1, 1178/3, 1178/2, 1179/2, 1179/1, 1180/2, 1180/1, 1180/3, 1181/1, 1181/2, 1182/2, 1182/1, 1183, 1184/1, 1184/2, 1185, 1186/2, 1186/1, 1186/3, 1187, 1188, 1189/2, 1189/1, 1190, 1191/1, 1191/2, 1192, 1193/2, 1193/1, 1194, 1195/1, 1195/2, 1196, 1197, 1198/1, 1199, 1200, 1201, 1202/1, 1202/4, 1202/2, 1202/3, 1206, 1207/2, 1207/3, 1207/1, 1208, 1209, 1216/1, 2161 sve k.o. Lipik.

**Zona A:**

2151/2, 2163/1, 2163/2, 1156, 1157/2, 1157/1, 1158, 1159/1, 1159/2, 1160/2, 1160/4, 1160/1, 1160/3, 1160/5, 1161/1, 1161/3, 1161/2, 1162/2, 1162/6, 1162/1, 1162/3, 1162/5, 1162/7, 1162/8, 1162/4, 1163, 1164/2, 1164/1, 1165/2, 1165/1, 1166, 1167, 1168, 1169/1, 1169/2, 1169/3, 1170, 1171/2, 1171/1, 1172/2, 1172/1, 1173/2, 1173/1, 1174, 1175, 1177/2, 1177/1, 1177/3, 1178/1, 1178/3, 1178/2, 1179/2, 1179/1, 1180/2, 1180/1, 1180/3, 1181/1, 1181/2, 1182/2, 1182/1, 1183, 1184/1, 1184/2, 1185, 1186/2, 1186/1, 1186/3, 1187, 1188, 1189/2, 1189/1, 1190, 1191/1, 1191/2, 1192, 1193/2, 1193/1, 1194, 1195/1, 1195/2, 1196, 1197, 1198/1, 1199, 1201, 1202/1, 1202/4, 1202/2, 1202/3, 1206, 1207/2, 1207/3, 1207/1, 1208, 1209 sve k.o. Lipik.

**Zona B:**

1217/1, 1219, 1220/2, 1220/1, 1221, 1222, 1223, 1225, 1226, 1227, 1228/1, 1228/2, 1230/3, 1230/2, 1231, 1232/1, 1232/3, 1232/2, 1233/3, 1233/1, 1233/2, 1234, 1235, 1285, 1286, 1287, 1288, 2160, 1230/1, 1230/1, 409/2, 409/1, 410, 411/1, 411/2, 412, 417, 418, 421, 422/1, 422/2, 423, 424, 425, 426, 1200, 1216/1, 2161 sve k.o. Lipik.

2. Izvod iz katastarskoga plana Područnog ureda za katastar Požega, Odjela za katastar nekretnina Pakrac, klasa: 935-12/17-02/13, urbroj: 541-20-03/4-17-2 od 9. 2. 2017., u mjerilu M=1:3000 i grafički prikaz s ucrtanom prostornom medom, sastavni su dijelovi ovoga Rješenja.
3. Na zaštićeno područje **Kulturno–povijesne urbanističke cjeline grada Lipika s povijesnim lječilišnim kompleksom** primjenjuje se sustav mjera zaštite kako je naveden u Rješenju Ministarstva kulture,

Uprave za zaštitu kulturne baštine, klasa: UP/I-612-08/06-06/0055, urbroj: 532-04-01-1/4-06-2 od 23. veljače 2006. godine.

4. Prostorna međa iz točke 1. izreke ovoga Rješenja upisat će se u Registar kulturnih dobara Republike Hrvatske - Listu zaštićenih kulturnih dobara pod brojem Z-2543, a upis će se objaviti u „Narodnim novinama“.
5. Ovo će se Rješenje dostaviti nadležnom katastru i sudu radi zabilježbe u zemljišnim knjigama.
6. Žalba ne odgaga izvršenje ovoga Rješenja.

### Obrazloženje

Rješenjem Ministarstva kulture, Uprave za zaštitu kulturne baštine, klasa: UP/I-612-08/06-06/0055, urbroj: 532-04-01-1/4-06-2 od 23. veljače 2006. godine utvrđeno je da **Kulturno-povijesna urbanistička cjelina grada Lipika s povijesnim lječilišnim kompleksom** zaštićena kao spomenik kulture Rješenjem Regionalnoga zavoda za zaštitu spomenika kulture u Osijeku, broj UP-I-03-437/2-80. KV/OJ od 6. listopada 1980. godine i upisana u Registar nepokretnih spomenika kulture Regionalnoga zavoda za zaštitu spomenika kulture u Osijeku pod registarskim brojem ROS-607, ima svojstvo kulturnoga dobra. Prostorne međe utvrđene su točkom 2. izreke predmetnoga Rješenja. Rješenjem se utvrđuje sustav mjera zaštite kulturnoga dobra, određuje upis u Registar kulturnih dobara Republike Hrvatske – Listu zaštićenih kulturnih dobara te dostava nadležnom katastru i sudu radi zabilježbe u zemljišnim knjigama.

Člankom 120. stavkom 3. Zakona o zaštiti i očuvanju kulturnih dobara propisana je obveza Ministarstva kulture da ispita i uskladi s odredbama toga Zakona sva Rješenja o registraciji spomenika kulture donesena prema propisima koji su važili do dana njegova stupanja na snagu.

Predmetnom kulturnom dobru, Rješenjem citiranim u izreci ovoga Rješenja, utvrđeno je svojstvo spomenika kulture i određen upis u Registar spomenika kulture koji je bio uspostavljen Zakonom o zaštiti spomenika kulture (NN 7/1967).

Na osnovi iznesenih činjenica Stručno povjerenstvo za utvrđivanje svojstva kulturnoga dobra, na sjednici održanoj 23. veljače 2006. utvrdilo je da **Kulturno-povijesna urbanistička cjelina grada Lipika s povijesnim lječilišnim kompleksom** zaštićena kao spomenik kulture Rješenjem Regionalnoga zavoda za zaštitu spomenika kulture u Osijeku, broj UP-I-03-437/2-80. KV/OJ od 6. listopada 1980. godine i upisana u Registar nepokretnih spomenika kulture Regionalnoga zavoda za zaštitu spomenika kulture u Osijeku pod registarskim brojem ROS-607, ima svojstvo kulturnoga dobra te se sukladno članku 12. stavku 4. Zakona o zaštiti i očuvanju kulturnih dobara određuje upis u Registar kulturnih dobara Republike Hrvatske – Listu zaštićenih kulturnih dobara (točka 4. izreke ovoga Rješenja).

Nakon donošenja predmetnoga Rješenja utvrđeno je kako su u točkama 2. i 3. izreke Rješenja, kojima se određuju prostorne međe čitave Kulturno-povijesne urbanističke cjeline grada Lipika s povijesnim lječilišnim kompleksom (točka 2. izreke) tj. prostorne međe zona A i B (točka 3. izreke), navedene samo rubne čestice te se ovim Rješenjem navode sve katastarske čestice koje čine Kulturno-povijesnu urbanističku cjelinu grada Lipika s povijesnim lječilišnim kompleksom.

Člankom 100. stavkom 2. Zakona o općem upravnom postupku propisano je da ako javnopravno tijelo rješenjem nije riješilo sva pitanja koja su predmet postupka, može se, na prijedlog stranke ili po službenoj dužnosti, donijeti rješenje o pitanjima koja nisu riješena (dopunsko rješenje).

U postupku usklađivanja citiranoga Rješenja s odredbama Zakona o zaštiti i očuvanju kulturnih dobara, sukladno članku 12., određene su prostorne međe kulturnoga dobra (točka 1. izreke ovoga Rješenja), a točkom 3. izreke ovoga Rješenja utvrđen je sustav mjera njegove zaštite.

Sukladno odredbi članka 12. stavka 2. Zakona o zaštiti i očuvanju kulturnih dobara, točkom 5. izreke ovoga Rješenja, određuje se obveza dostavljanja Rješenja nadležnom katastru i sudu radi zabilježbe u zemljišnim knjigama.

Sukladno članku 12. stavku 5. Zakona o zaštiti i očuvanju kulturnih dobara, žalba protiv ovoga Rješenja ne odgaga njegovo izvršenje.

Uzimajući u obzir gore navedeno, budući da je predmetnim Rješenjem propušteno riješiti sva pitanja koja su predmet postupka, isto je valjalo dopuniti kako je navedeno u izreci ovoga Rješenja.

Iz gore navedenih razloga riješeno je kao u izreci ovoga Rješenja.

**Uputa o pravnome lijeku:**

Protiv ovoga Rješenja može se izjaviti žalba Povjerenstvu za žalbe pri Ministarstvu kulture u roku od 15 dana od njegova primitka. Žalba se predaje ovom tijelu neposredno ili šalje poštom preporučeno, a može se izjaviti i u zapisnik. Na žalbu se sukladno članku 9. stavku 2. točki 29. Zakona o upravnim pritojbama („Narodne novine“ broj 115/16), ne plaća upravna pritojba.

POMOĆNIK MINISTRICE

Davor Trupković, dipl. ing. arh.

**Dostaviti:**

1. Grad Lipik, Marije Terezije 27, 34 551 Lipik UO
2. Grad Lipik, Marije Terezije 27, 34 551 Lipik UO – **na oglasnu ploču**
3. Požeško-slavonska županija, Odsjek za graditeljstvo, Županijska 7, 34 000 Požega UO
4. Požeško-slavonska županija, Zavod za prostorno uređenje, Županijska 7, 34 000 Požega UO
5. Državna geodetska uprava, Područni ured za katastar Požega, Ispostava Pakrac, Trg bana J. Jelačića 18, 34 550 Pakrac UO
6. Općinski sud u Bjelovaru, Zemljišnoknjižni odjel Pakrac, Pape Ivana Pavla II 12, 34 550 Pakrac UO
7. Ministarstvo kulture, Uprava za zaštitu kulturne baštine, Runjaninova 2, 10 000 Zagreb
  - Konzervatorski odjel u Požegi, M. Peića 3, 34 000 Požega
  - Registar kulturnih dobara Republike Hrvatske, ovdje
  - Pismohrana



## IZVOD IZ REGISTRA KULTURNIH DOBARA REPUBLIKE HRVATSKE

## LISTA ZAŠTIĆENIH KULTURNIH DOBARA

## ARHEOLOŠKA NALAZIŠTA I ZONE

## Grad Lipik

Stanje 28.11.2023.

Red. br.	Naselje	Naziv kulturnog dobra	K. o.	K. č. br.	Broj u Registru
1.	DOBROVAC	Arheološka zona Dabrovica	Dobrovac	301, 302, 303, 304, 305, 306, dio 308, 309, 406/1, 406/2, 407, 408/1, 408/2, 408/3, 409, 410/1, 410/2, 411, 412, 418, 419	Z-7059
2.	DOBROVAC	Arheološko nalazište Kućište	Dobrovac	423, 424, 425/1, 425/2, 429/1, 429/2, 430, 431, 432/1, 432/2, 433, 434, 436/1, 436/2, 436/3, 436/4, 438/1, 438/2, 438/8, 438/9, 439, 444	Z-7085
3.	GAJ	Arheološko nalazište Jaruga	Gaj	1458/1, 1460/1, 1461/1, 1462/1, 1462/2, 1462/3, 1462/4	Z-7135
4.	KUKUNJEVAC	Arheološka zona Brod	Kukunjevac	1370/6, 1370/7, 1370/8, 1370/9, 1370/10, 1370/11, 1439/2, 1440, 1441/1, 1441/2, 1441/3, dio 1441/4, 1441/5, 1441/6, 1441/7, 1441/8, 1441/9, 1441/10, 1441/11, 1441/12, 1441/13.	Z-7063

5.	KUKUNJEVAC	Arheološka zona Donja Kućišta	Kukunjevac	1441/14, 1441/15, 1441/21, 1441/22, 1441/23, 1441/60, 1441/61, 1441/62, 1441/63, 1441/64, 1441/65, 1441/68, 1441/69, 1441/72, 1441/76, 1441/77, 1441/82	<b>Z-7079</b>
6.	KUKUNJEVAC	Arheološko nalazište Crnaje	Kukunjevac	1795, dio 1808, 1792, 1793, 1794/1, 1794/2, 1727/1, 1727/2, 1807/4, 1726/3, 1726/2, dio 1710, dio 1702, 1707/1, dio 1708, 1706/3, 1712, dio 1724/3, 1725, 1726/1, 1726/5, 1726/4, dio 1724/1	<b>Z-7132</b>
7.	KUKUNJEVAC	Arheološko nalazište Obršine	Kukunjevac	1300/3, 1300/4, 1300/5, 1313/2, 1313/1, 1309/4, 1309/3, 1308/3, 1308/2, 1307/2	<b>Z-7060</b>
8.	POLJANA	Arheološka zona Poljana	Poljana	1622, 1623/1, 1623/5, 1623/6, 1623/7, dio 1623/8, 1623/9, 1624/1, 1624/2, 1624/3, 1624/4, dio 1625/2, 1626/1, 1626/5, 1626/6, 1629/4, 1629/5, 1636/1, 1636/2, 1636/4, 1636/5, 1637/2, 1638/1, 1638/2, 1639	<b>Z-7142</b>
				681/1, 681/2, 681/3, 681/7, 683/4, 683/5, 683/6, 683/8, 684/4, 684/6, 684/7, 684/8, 684/9, 684/10, 685/3, 685/5, 685/6, 685/8, 686/1, 686/3, 687/1, 687/3, 688/1, 688/3, 689/1, 689/3, 689/5, 690/3, 690/5, 690/6, 690/7, 690/8, 691/1, 691/3, 692/1, 692/3, 692/5, 693/1, 693/3, 694/1,	

	<p>694/3, 695/4, 695/5, 695/7,          695/8, 695/10, 696/1, 696/3,          697/1, 697/3, 698/4, 698/5,          700/3, 700/5, 701/3, 701/5,          701/6, 701/8, 703/7, 703/9,          te dijelovi katastarskih          čestica 683/3, 683/7, 684/5,          685/4, 685/7, 686/2, 687/2,          690/4, 691/2, 692/2, 693/2,          694/2, 695/6, 696/2, 698/1,          700/2, 700/4, 701/4, 701/7,          703/8</p>				
--	--	--	--	--	--

**IZVOD IZ REGISTRA KULTURNIH DOBARA REPUBLIKE HRVATSKE**  
**LISTA ZAŠTIĆENIH KULTURNIH DOBARA**  
NEPOKRETNNA KULTURNA DOBRA

**STANJE: siječanj 2023.**

R.BR.	GRAD/OPĆINA	MJESTO/ ADRESA	NAZIV KULTURNOG DOBRA	K. O.	K.Č.BR.	DATUM R. I BROJ Z.
<b>GRAD LIPIK</b>						
1.	LIPIK	BREZINE	KAPELA SV. ANDRIJE	Brezine	651	04.07. 2002. 26.01.2017. Z - 388
2.	LIPIK	GAJ Ulica Slavka Sudre	CRKVA SV. KATARINE	Gaj	6	04. 07. 2002. Z - 392
3.	LIPIK	GAJ Slavka Sudre 4	ŽUPNI DVOR	Gaj	4	15. 10. 2009. Z - 4261
4.	LIPIK	KUKUNJEVAC	CRKVA PREPODOBNE MATERE PARASKEVE	Kukunjevac	41	04. 07. 2002. Z - 396
5.	LIPIK	ŠEOVICA	STARI NADGROBNI SPOMENICI (STEĆCI) NA GROBLJU	Šeovica	119	04. 07. 2002. Z-416
6.	LIPIK	LIPIK Slavonska ulica 47	STARA PUČKA ŠKOLA	Lipik	1288	28. 04. 2005. Z - 1968
7.	LIPIK	LIPIK Ulica Marije Terezije 25	VILA SAVIĆ	Lipik	1199	28. 04. 2005. Z - 1969

8.	LIPIK	LIPIK Ulica Marije Terezije	ZDRAVSTVENO LJEČILIŠNI I BOLNIČKI KOMPLEKS	Lipik	1157/1, 1160/3, 1160/5, 1157/1, 1157/2, 1160/1, 1160/4, 1160/5	28. 04. 2005. Z - 1966
9.	LIPIK	LIPIK Ulica Marije Terezije	LJEČILIŠNA ZGRADA – KURSALON	Lipik	1160/3	30. 10. 2015. Z - 6617
10.	LIPIK	LIPIK Ulica Marije Terezije	PERIVOJ KURSALONA	Lipik	1160/7	30. 10. 2015. Z - 6618
11.	LIPIK	LIPIK Ulica Marije Terezije	LJEČILIŠNA ZGRADA - WANDELBAHN	Lipik	1160/5	30. 10. 2015. Z - 6619
12.	LIPIK	LIPIK Ulica Marije Terezije	LJEČILIŠNI KOMPLEKS	Lipik	1157/1, 1157/2	12. 02. 2016. Z - 6675
13.	LIPIK	LIPIK Ulica Marije Terezije 13	ZGRADA STARE APOTEKE I UPRAVE	Lipik	1209	02. 04. 2005. Z - 1967
14.	LIPIK	LIPIK Ulica Ergela	KOMPLEKS ERGELE LIPIK	Lipik	869/1, 869/2, 870, 871, 873, 874, 875/1, 875/2, 876, 877, 878, 879, 880, 881, 882	15. 10. 2009. Z - 4260
15.	LIPIK	LIPIK	Spomen kosturnica i spomenik ŽFT	Lipik	2163/2	04. 01. 2019. Z - 7273
16.	LIPIK	JAPAGA	Spomenik sa spomen pločom na kojoj su upisana imena 43 pripadnika NOB-e – žrtava ustaškog pokolja 12.08.1942.	Šeovica	1127	23. 03. 2006. Z - 2774
17.	LIPIK	LIPIK	Kulturno-povijesna cjelina grada Lipika	Lipik	U dopunskom Rješenju su sve k.č.br.	23.02.2006. i dopunsko 20.02.2017. Z-2543

## IZVOD IZ REGISTRA KULTURNIH DOBARA REPUBLIKE HRVATSKE

## LISTA PREVENTIVNO ZAŠTIĆENIH KULTURNIH DOBARA

## ARHEOLOŠKA NALAZIŠTA I ZONE

## Grad Lipik

Stanje 28.11.2023.

Red. br.	Nasclje	Naziv kulturnog dobra	K. o.	K. č. br.	Broj u Registru
1.	BREZINE	Arheološko nalazište Varošine	Brezine	855/4, 855/3, 856/1, 857/1, 857/3, 857/4, 855/1, dio 854, dio 852/4, dio 856/2	P-6577
2.	BUJAVICA	Arheološko nalazište Zidine	Bujavica	519, 520, 521, 511, 510, 522/2, 522/3, 522/4, 522/5, 523, 524, 525 i 526, dio 531	P-6660
3.	KLISA	Arheološko nalazište Kucište	Klisa	350, 349/4, 349/1, 349/3, 347, 346	P-6652
4.	KUKUNJEVAC	Arheološko nalazište Gradina	Kukunjevac	1373/1, 1373/2, 1374/1, 1374/2, 1375/1, 1375/2, 1376, 1377/1, 1377/2, 1378/1, 1378/2, 1379/1, 1367, 1366, 1365, 1364, 1363/1, 1363/2, 1363/3, 1363/4, 1362, 1361/2,	P-6413

	5.	MARINO SELO	Arheološko nalazište Zečica	Marino Selo	736, 741	1361/1, 1360/2, 1360/1, 1358, 1357, 1356/1, 1356/3, 1356/2	P-6578
--	----	-------------	-----------------------------	-------------	----------	--	--------

## LISTA DOBARA OD LOKALNOG ZNAČENJA

R.BR.	OPĆINA/GRAD	MJESTO	NAZIV KULTURNOG DOBRA	K. O.	K. Č.BR.	BROJ REG.
<i>Požeško-slavonska županija</i>						
1.	LIPIK	KUKUNJEVAC	Spomenik Franji Filipoviću	Kukunjevac	983/3	L-75
2.	LIPIK	BREKINSKA	Kalvinsko groblje	Brekinska	236(kat.br.) 371/2 (grunt.br)	L-73
3.	LIPIK	BREKINSKA	Kalvinska crkva	Brekinska	59 (kat.br) 54/1,54/2 (grunt.br)	L-70
4.	LIPIK	POLJANA	Kuća Zima	Poljana	168/9	L-72
5.	LIPIK	LIPIK	Gradsko groblje	Lipik	149	L-74
6.	LIPIK	FILIPOVAC	Groblje	Filipovac	183	L-69
7.	LIPIK	ANTUNOVAC	Evangelička crkva sv. Martina	Antunovac	638/1	L-71
8.	LIPIK	KUKUNJEVAC	Arheološki lokalitet Gradina	Kukunjevac	1378/1	L-68



## EVIDENTIRANI ARHEOLOŠKI LOKALITETI

## Grad Lipik

Stanje 28.11.2023.

Red. br.	Naselje	Naziv kulturnog dobra	K. o., k. č. br. / položaj u prostoru / geografske koordinate	Oznaka
1.	ANTUNOVAC	Prapovijesno nalazište		E
2.	BREKINSKA	Grahovište/Grahovište, prapovijesno nalazište	Poljoprivredna površina toponima „Grahovište“ zapadno od Brekinske	E
3.	BREKINSKA	Prapovijesno nalazište	k. o. Brekinska, k. č. br. 1071/1, 1071/2, 1074/1, 1075, 1076, 1077/1, 1077/2, 1078, 1079, 1082, 1083, 1087/1, 1087/2, 1090/1, 1090/2, 1092/3, 1093, 1094, 1095, 1223/1, 1223/2, 1223/3, 1223/4, 1224, 1225, 1226, 1227, 1228	E
4.	BREZINE	Prapovijesno, antičko i ranosrednjovjekovno naselje	Poljoprivredna površina uz željezničku prugu	E
5.	BREZINE	Krčevine, srednjovjekovno nalazište	k. o. Brezine, k. č. br. 586, 587, 588, 589, 590, 591/1, 591/2, 591/3, 592/1, 592/2, 592/3, 592/4, 592/5, 593, 609/1, 609/2, 609/3, 609/6	E
6.	BREZINE	Stupa, srednjovjekovno nalazište	k. o. Brezine, k. č. br. 984/6, 984/7, 984/8, 984/9, 985, 987/1, 987/2, 987/3, 987/4, 987/5	E
7.	BREZINE	Donje polje, srednjovjekovno nalazište	k. o. Brezine, k. č. br. 984/1, 984/2, 984/3, 984/4, 984/5, 984/10, 984/11, 984/12, 984/13	E

8.	BREZINE	Greda, nalazište iz bronzanog doba	k. o. Brezine, k. č. br. 793/5, 793/6, 793/7, 793/8, 794/1, 794/2, 795/1, 795/2, 796, 797/1, 797/2, 798/2, 798/3, 801/1, 801/2, 802, 803/1, 803/2, 804/1, 804/2, 805/1, 805/2, 806/1, 806/2, 806/3, 806/4, 806/5, 806/6, 811/1, 811/2	E
9.	BUJAVICA	Antičko nalazište	Poljoprivredna površina uz željezničku prugu nedaleko željezničke stanice Brezine - Bujavica	E
10.	BUJAVICA	Pakre, neolitičko naselje	Zemljište toponima „Pakre“ kod Bujavice	E
11.	DOBROVAC	Kućiste II, nalazište iz bronzanog i željeznog doba	k. o. Dobrovac, k. č. br. 442, 443, 445/1, 445/2, 446, 447, 448, 449, 450, 451, 453, 454, 455/1, 455/2, 455/5, 456/1, 456/2, 456/3, 457/1, 457/2, 457/3, 458/1, 458/2, 458/3, 459/1, 459/2, 462/1, 462/2, 464, 465/1, 465/2, 465/3, 465/4, 466/1, 467/1, 467/2, 467/7	E
12.	DONJI ČAGLIĆ	Lipički vinogradi/Begovača, ostaci novovjekovnog groblja	k.o. Čaglič, k. č. br. 654/1, 653/4, 657/7	E
13.	DONJI ČAGLIĆ	Gradine, visinska utvrda	Zapadno od zemljišta toponima „Groblje“ i lokaliteta Lipički vinogradi, kod Donjeg Čaglića	E
14.	GORNJI ČAGLIĆ	Gradina, prapovijesno nalazište		E
15.	KLISA	Brezici, srednjovjekovno nalazište	Trasa brze ceste Daruvar-Lipik, Km 25+400 – 25+800 N 45°26.287' E 17°08.910'	E
16.	KLISA	Bukovac, srednjovjekovno nalazište	Trasa brze ceste Daruvar-Lipik, Km 24+950 – 25+300 N 45°26.462'	E

17.	KLISA	Ograde, srednjovjekovno nalazište	E 17°09.114'	E
18.	KLISA	Ravneš, srednjovjekovno nalazište	Trasa brze ceste Daruvar-Lipik, Km 24+600 – 24+800 N 45°25.613' E 17°08.653'	E
19.	KLISA	Prapovijesno nalazište	Trasa brze ceste Daruvar-Lipik, Km 24+600 – 24+800 N 45°26.618' E 17°09.378' k. o. Klisa, k. č. br. 362, 364/1, 364/2, 365, 367/1, 367/2, 368, 369/2, 370/4	E
20.	KORITA	Prapovijesno naselje	Zemljište toponima „Korita“, pokraj šumarske kuće	E
21.	KUKUNJEVAC	Gajina, ostaci naselja iz brončanog doba	k. o. Kukunjevac, k. č. br. 1248/1, 1248/2, 1248/8, 1261/2, 1262/2, 1262/3, 1263/1, 1263/2, 1263/3, 1263/4, 1263/5, 1263/6, 1269, 1272/4, 1272/5, 1272/6, 1272/7, 1272/8, 1272/10, 1272/11, 1278/1, 1278/3, 1278/4	E
22.	KUKUNJEVAC	Luke, srednjovjekovno gradište	Uz sjeverni rub doline rijeke Pakre, na mjestu utoka potoka Crnjaje k. o. Kukunjevac, k. č. br. 1373/1, 1373/2, 1374/1, 1374/2, 1375/1, 1375/2, 1376, 1377/1, 1377/2, 1378/1, 1378/2, 1379/1	E
23. L.	KUKUNJEVAC	Đelovi, srednjovjekovno gradište	N 45°26'19" E 17°03'16"	E
24.	KUKUNJEVAC	Velika Brežina, prapovijesno i srednjovjekovno nalazište	N 45°26'19" E 17°04'04"	E

25.	LJPIK	Dobrovac, prapovijesno nalazište	Trasa brze ceste Daruvar-Lipik, jugozapadna silazna cesta na čvorištu 6 N 45°24.223' E 17°08.359'	E
26.	LJPIK	Krševina, prapovijesno nalazište	Trasa brze ceste Daruvar-Lipik, Km 27+100 – 27+400 N 45°25.424' E 17°08.547'	E
27.	LJPIK	Rajkovac, prapovijesno i srednjovjekovno nalazište	Trasa brze ceste Daruvar-Lipik, Km 27+500 – 28+350 N 45°24.989' E 17°08.054'	E
28.	LJPIK	Arheološka zona Donje polje – Lipičke livade	Trasa brze ceste Daruvar – Lipik k. o. Lipik, k. č. br. 936, 2149, 1795, 1796, 1797, 1798, dio 935/I, dio 2146	E
29.	LJPIK	Antičko nalazište	Okolica Lipika	E
30.	POLJANA	Poljana I., ostaci naselja iz bakrenog, kasnog brončanog i starijeg željeznog doba	k. o. Poljana, k. č. br. 124/4, 130/4, 130/6, 131/5, 124/8, 124/9, 126/2, 129	E
31.	POLJANA	Poljana II., ostaci srednjovjekovnog naselja	k. o. Poljana, k. č. br. 109, 110, 111, 112, 113	E
32.	POLJANA	Prapovijesno nalazište	Okolo 500 m zapadno od lokaliteta Poljana I. k. o. Poljana,	E

33.	SKENDEROVCI	Begovača, srednjovjekovno nalazište	k. č. br. 1029/1, 1036/1, 1032, 1031/4, 1031/6, 1029/4, 1027/4, 1027/5, 1023/5, 1023/4, 1023/2	E
34.	SUBOCKA	Gradina, srednjovjekovni lokalitet	Zemljište toponima „Begovača“ kod Skenderovaca	E
35.	SUBOCKA	Naspa/Zemunica, prapovijesno groblje pod tumulima	Lokalitet toponima „Gradina“ kod Subocke	E
36.	ŠEOVICA	Prapovijesno nalazište		E
37.	ŠEOVICA	Ranosrednjovjekovno naselje	Poljoprivredna površina u Šeovici	E
38.	ŠEOVICA	Srednjovjekovno nalazište		E



REPUBLIKA HRVATSKA  
POŽEŠKO-SLAVONSKA ŽUPANIJA  
GRAD PAKRAC  
Upravni odjel za graditeljstvo  
i komunalne djelatnosti  
Odsjek za graditeljstvo

KLASA: 350-01/23-01/4  
URBROJ: 2177-9-40-1/01-23-2  
Pakrac, 04. 12. 2023.

ZUPANIJA POZESKO - SLAVONSKA  
GRADSKA UPRAVA LIPIK

Primijeno:	5-12-2023	Org. jed.
Klasifikacijska oznaka	350-03/23-01/2	
Uredbeni broj:	2177-9-40-1/01-23-2	Prij. Vrij.

REPUBLIKA HRVATSKA  
POŽEŠKO-SLAVONSKA ŽUPANIJA  
Grad Lipik  
Jedinstveni upravni odjel

34 551 Lipik,  
Marije Terezije 27

**PREDMET:** Poziv za dostavu zahtjeva za izradu V. Izmjene PP uređenja Grada Lipika  
- Očitovanje, dostavljamo

**VEZA:** Vaše pismeno Klasa:350-03/23-01/02; Ur.broj:2177-2-03-04/6-23-13 od 20.11.2023.g.

Uvidom u dostavljenu Odluku o izradi V. Izmjene i dopune Prostornog plana uređenja Grada Lipika očitujemo se da Grad Pakrac nema zahtjeva vezanih uz izradu predmetnog

Sa poštovanjem,

Voditeljica Odsjeka:  
Marija Čar, ing. građ.

DOSTAVITI:  
1. Naslov  
2. U spis



REPUBLIKA HRVATSKA  
MINISTARSTVO UNUTARNJIH POSLOVA  
RAVNATELJSTVO CIVILNE ZAŠTITE  
PODRUČNI URED CIVILNE ZAŠTITE OSIJEK  
SLUŽBA CIVILNE ZAŠTITE POŽEGA  
ODJEL INSPEKCIJE

KLASA: 350-01/23-01/27  
URBROJ: 511-01-383-23-2-MD  
Požega, 1. prosinca 2023.



ŽUPANIJA POŽEŠKO - SLAVONSKA  
GRADSKA UPRAVA LIPIK

Primijeno:	7.12.2023.		
Klasifikacijska oznaka	350 03/23 01/2		Org. jed.
Uredbeni broj:	511-23-48	Pril.	Vrij.

GRAD LIPIK, JEDINSTVENI UPRAVNI ODJEL  
MARIJE TEREZIJE 27  
34551 Lipik

**PREDMET:** Zahtjevi za izradu V. Izmjena i dopuna Prostornog plana uređenja Grada Lipika,  
- dostavljaju se

**Veza:** KLASA: 350-03/23-01/02, URBROJ: 2177-2-03-04/6-23-13 od 20. studenog 2023. godine

U svezi Vašeg dopisa broj i nadnevak gornji, prilikom izrade V. Izmjena i dopuna Prostornog plana uređenja Grada Lipika, sukladno odredbama članka 23. stavaka 2. i 3. Zakona o zaštiti od požara („Narodne novine“, br. 10/92 i 114/22), trebate voditi računa o prostornim uvjetima zaštite od požara, posebice o:

- mogućnosti evakuacije i spašavanja ljudi, životinja i imovine,
- sigurnosnim udaljenostima između građevina ili njihovom požarnom odjeljivanju,
- osiguranju pristupa i operativnih površina za vatrogasna vozila,
- osiguranju dostatnih izvora vode za gašenje

uzimajući u obzir postojeća i nova naselja, građevine, postrojenja i prostore, te njihova požarna opterećenja i zauzetost osobama.

VODITELJ ODJELA

Drago Matijević



**ISTRAŽIVANJE I PROIZVODNJA NAFTE I PLINA**  
**Upravljanje projektima i ishođenje dozvola IPNP**  
 Ishođenje dozvola IPNP

Avenija Većeslava Holjevca 10  
 10 020 Zagreb

Naš znak - Re: 001/50457184/04-12-23/2051-625/MC

Datum - Date: 4. prosinca 2023.

ŽUPANIJA POŽEŠKO-SLAVONSKA  
 GRADSKA UPRAVA LIPIK

Primijeno:	7.12.2023.	
Klasifikacijska oznaka	350-03/23-01/2	Org. jelo
Unudžbeni broj:	310-23-19	Pril. Vrij.

**REPUBLIKA HRVATSKA**  
**POŽEŠKO-SLAVONSKA ŽUPANIJA**  
 GRAD LIPIK  
 Jedinствени upravni odjel  
**Ul. Marije Terezije 27**  
**34 551 LIPIK**

**PREDMET: V. IZMJENE I DOPUNE PROSTORNOG PLANA UREĐENJA GRADA LIPIKA**  
**- dostava zahtjeva -**

Vežano na Vaš poziv (KLASA: 350-03/23-01/02, URBROJ: 2177-2-03-04/6-23-13 od 20. studenog 2023. godine) kojim nas pozivate da dostavimo naše zahtjeve za izradu V. Izmjena i dopuna Prostornog plana uređenja Grada Lipika, dostavljamo traženo.

U grafičkom obliku na karti dostavljamo Vam prikazane granice eksploatacijskih polja ugljikovodika (EPU) „Jamarica“, „Kozarica“ i „Janja Lipa“ kao i postojeće naftno-rudarske objekte i postrojenja u nadležnosti INA d.d., Istraživanje i proizvodnja nafte i plina koji se nalaze unutar administrativnih granica Grada Lipika.

Unutar administrativnih granica Grada Lipika prikazani su slijedeći naftno-rudarski objekti i postrojenja:

- plinovod DN150/50 Janja Lipa – Zagreb;
- plinovod DN80/50 Janja Lipa-5 (JI-5) - KS Lipovljani;
- priključni plinovod Janja Lipa-7 – Janja Lipa-5;
- MRS Pakračka Poljana;
- bušotine Brezine (Bre), Janja Lipa (JI), Bujavica (Bw) i Kozarice (Kz).

**Naši posebni uvjeti na osnovu propisanih dokumenata, odnose se na sigurnosni pojas od 100 m lijevo i desno od naših cjevovoda unutar kojega je potrebno zatražiti uvjete prilikom bilo kakvih zahvata u tom prostoru. Posebnim uvjetima određujemo zaštitne pojaseve oko naših instalacija, a u cilju sigurnosti ljudi i objekata u kojima žive ili borave ljudi. Zaštitne pojaseve definiramo prilikom izdavanja posebnih uvjeta kod gradnje stabilnih objekata koji nisu u funkciji naših instalacija. Zaštitni pojas ovisi o promjeru i radnom tlaku cjevovoda, a generalno zaštitni pojas iznosi 30 m lijevo i desno od osi cjevovoda (plinovod, naftovod i produktovod). Unutar zaštitnog pojasa zabranjeno je graditi stabilne objekte namijenjene stalnom ili privremenom boravku ljudi, odnosno objekte koji nisu u funkciji proizvodnje nafte i plina.**

Uz primjenu posebnih mjera zaštite, zaštitni pojas za cjevovode može biti:

- za promjer cjevovoda do 125 mm – 10 m
- za promjer cjevovoda od 125 mm do 300 mm – 15 m
- za promjer cjevovoda od 300 mm do 500 mm – 20 m
- za promjer cjevovoda veći od 500 mm – 30 m.

<b>INA, d.d.</b> Avenija Većeslava Holjevca 10 10 002 Zagreb p.p. 555 Hrvatska – Croatia BIC (SWIFT): INAHHR22 Telefon – Telephone: 08001112	<b>Banka - Bank</b> Privredna banka Zagreb d.d. Raffaelsenbank, Austria d.d. Zagrebačka banka d.d. OTP banka d.d. Erste&Steiermärkische Bank d.d. BANCA POPOLARE DI SONDRIO Hrvatska poštanska banka, d.d. UniCredit Bank Austria AG	<b>Adresa - Address</b> Radnička cesta 50, 10000 Zagreb Magazinska cesta 69, 10000 Zagreb Trg bana Josipa Jelačića 10, 10000 Zagreb Domovinskog rata 61, 21000 Split Jadranski trg 3a, 51000 Rijeka Viale Innocenzo XI n. 71, 22100 COMO Jurjačeva ulica 4, 10000 Zagreb Schottengasse 6-8, A-10110 Wien	<b>IBAN broj - IBAN Number</b> HR92 2340 0091 1000 2290 2 HR70 2484 0061 1006 1948 3 HR92 2360 0001 1013 0359 6 HR96 2407 0001 1001 5214 9 HR34 2402 0061 1006 8111 4 IT41 0566 9610 900E DCEU 0817 340 (EUR) HR54 2390 0011 1013 4019 7 AT21 1200 0528 4400 3466 (EUR) AT91 1200 0528 4400 3467 (USD)	Trgovački sud u Zagrebu Commercial Court in Zagreb MBS: 08000604 Uplaćen temeljni kapital – Paid capital stock 1.200.000.000,00 EUR Broj izdanih dionica / Nominalna vrijednost No. of issued shares / Nominal value 10.000.000 / 120,00 EUR Matični broj – Reg. No. 3586243 OIB – 27759560625 PDV identifikacijski broj / VAT identification number HR27759560625
--	--	--	--	--

Predsjednik i članovi Uprave / President and members of the Management Board:  
 Zsuzsanna Eva Ortulay, Zsombor Marton, Krisztián Pulay, Miroslav Škalicki, Hrvoje Šimović, Marin Zovka  
 Predsjednik Nadzornog odbora / President of the Supervisory Board: Damir Mikuljan



U zelenom pojasu širokom 5 m lijevo i desno od osi cjevovoda zabranjeno je saditi biljke čije korijenje raste dublje od 1 m, odnosno za koje je potrebno obrađivati zemljište dublje od 0,5 m.

Kod paralelnog vođenja infrastrukturnih instalacija (kanalizacija, vodovod, plinovod, el. kablovi, tel. kablovi i ostalo) s našim instalacijama minimalna međusobna udaljenost mora biti 5 m, računajući od vanjskog ruba infrastrukturnih instalacija do vanjskog ruba naših instalacija.

Na mjestima križanja infrastrukturnih instalacija s našim instalacijama iste obavezno treba postaviti ispod naših instalacija. Vertikalna udaljenost mora biti najmanje 0,5 m, računajući od donje kote našeg cjevovoda do gornje kote cjevovoda ili kabela koji se polaže. Kut križanja mora biti između 90° i 60°. Iznad mjesta križanja obavezno se postavlja pocinčana rešetka, kao oznaka da ispod postojećeg cjevovoda prolazi najmanje još jedan cjevovod ili kabel.

Na mjestima križanja i paralelnog hoda prometnica, željezničke pruge, vodotoka, kanalske mreže i dr. s našim instalacijama međusobna udaljenost definirana je posebnim propisima i sastavni je dio posebnih uvjeta.

Naši zahtjevi temeljeni su na odredbama slijedećih zakonskih i podzakonskih propisa:

- Zakon o istraživanju i eksploataciji ugljikovodika (NN 52/18, 52/19 i 30/21)
- Zakon o prostornom uređenju (NN 153/13, 65/17, 114/18, 39/19, 98/19 i 67/23)
- Zakona o osnovama sigurnosti transporta ugljikovodika naftovodima i plinovodima (Sl. list 64/73)
- Pravilnik o građenju naftno-rudarskih objekata i postrojenja (NN 95/18 i 101/22)
- Pravilnik o tehničkim normativima pri istraživanju i eksploataciji nafte, zemnih plinova i slojnih voda (Sl. list 43/79)
- Pravilnik o tehničkim uvjetima i normativima za siguran transport tekućih i plinovitih ugljikovodika magistralnim naftovodima i plinovodima te naftovodima i plinovodima za međunarodni transport (Sl. list 26/85)
- Uredba o određivanju građevina, drugih zahvata u prostoru i površina državnog i područnog (regionalnog) značaja (NN 37/14, 154/14, 30/21, 75/22 i 61/23)

S poštovanjem,

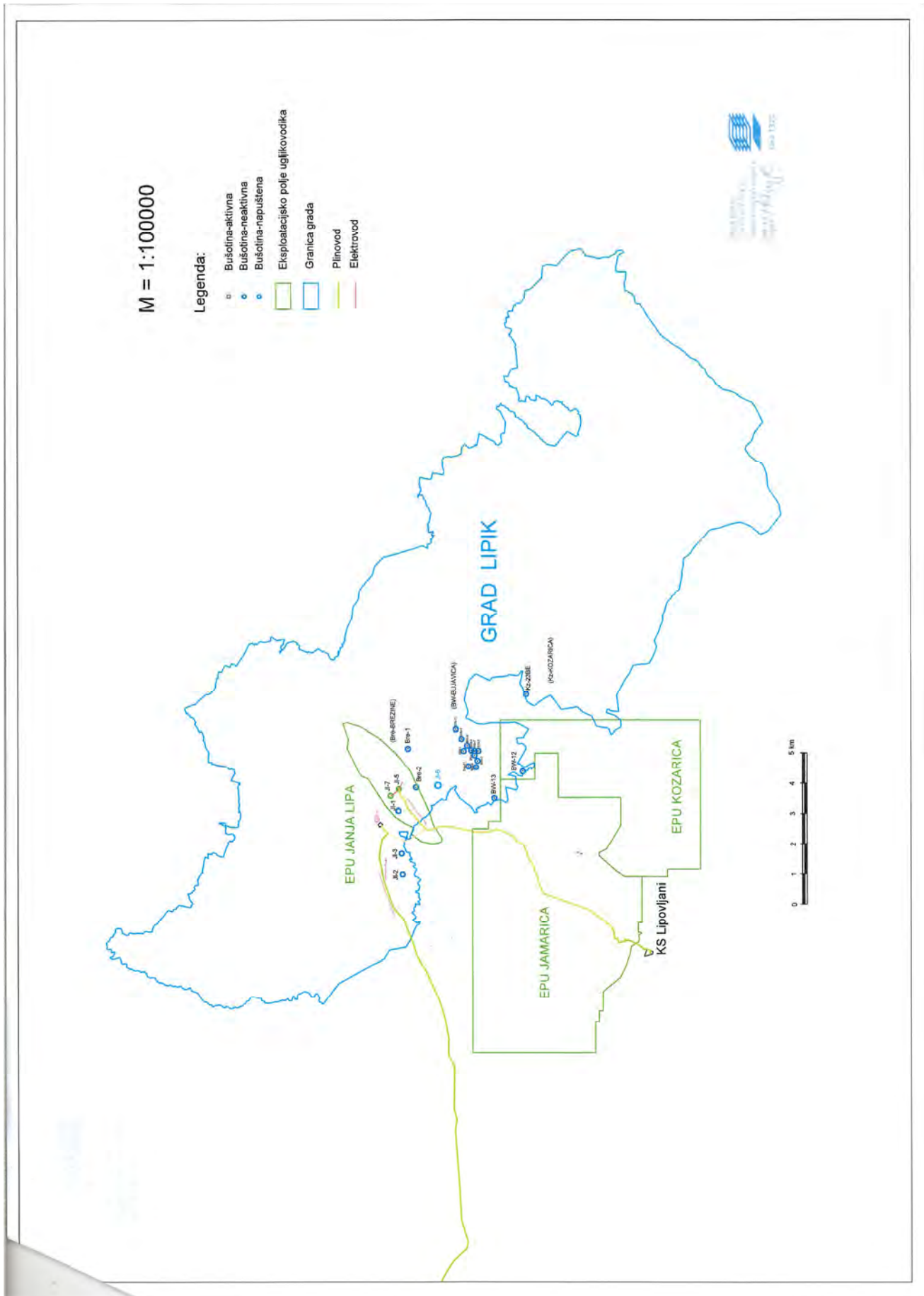
Ishođenje dozvola IPNP  
Direktor

dr. sc. Zoran Čogelja



Dostaviti:

1. Regija središnja Hrvatska, direktor Neven Leonard;
2. Arhiva, ovdje.





**HRVATSKE VODE**  
 VODNOGOSPODARSKA ISPOSTAVA  
 ZA MALI SLIV „ILOVA – PAKRA“  
 43500 Daruvar, J. Jelačića 20

Telefon: 043/ 271 540

Telefax: 043/334-828

ZUPANIJA POŽEŠKO-SLAVONSKA  
 GRADSKA UPRAVA LIPIK

KLASA: 350-02/23-01/0000381

URBROJ: 374-3106-01-23-2

Datum: 04.12.2023

Primijeno:	7.12.2023.	
Klasifikacijska oznaka:		Org. jed.
	350-03/23-01/2	
Uredbeni broj:		Pri. Vrij.
	374-23-20	

GRAD LIPIK  
 MARIJE TEREZIJE 27  
 34551 LIPIK

**Predmet:** V. IZMJENE I DOPUNE PROSTORNOG PLANA UREĐENJA GRADA LIPIKA  
 - podaci za izradu, daju se

Na temelju Obavijesti Grada Lipika, Jedininstvenog upravnog odjela, KLASA: 350-03/23-01/02, URBROJ: 2177-2-03-04/6-23-13 od 20. studenog 2023. godine, u ovom tijelu zaprimljene dana 23. studenog 2023. godine, o pristupanju V. izmjenama i dopunama Prostornog plana Grada Lipik, dostavljamo Vam sljedeće podatke za izradu istih:

1. Dana 04. svibnja 2023. godine na snagu su stupile izmjene i dopune Zakona o vodama („Narodne novine“, broj 66/19., 84/21. i 47/23) (u daljnjem tekstu: Zakon o vodama).

Pri izradi V. izmjena i dopuna Prostornog plana Grada Lipika, isti treba uskladiti u dijelovima prostornog plana koji se odnosi na vodnogospodarstvo s izmjenama i dopunama Zakona o vodama NN br. 47/23..

S poštovanjem,

Ovlaštenik

Kristijan Hroh, struč.spec.ing.aedif.



Dostaviti:

1. Naslovu,
2. Arhiva, ovdje.



079073342



REPUBLIKA HRVATSKA  
MINISTARSTVO POLJOPRIVREDE

10000 Zagreb, Ul. grada Vukovara 78, P.P. 1034  
Telefon: 61 06 111, Telefax: 61 09 201

KLASA: 350-02/23-01/596  
URBROJ: 525-11/680-23-2  
Zagreb, 04. prosinca 2023.



ŽUPANIJA POŽEŠKO - SLAVONSKA  
GRADSKA UPRAVA LIPIK

Primijeno: 7.12.2023.	
Klasifikacijska oznaka: 350-03/23-01/2	Org. jed.
Uredbeni broj: 525-13-21	Prih. Vrij.

GRAD LIPIK  
Jedinstveni upravni odjel  
Marije Terezije 27, 34 551 Lipik

**Predmet: Poziv za dostavu zahtjeva za izradu V. Izmjena i dopuna Prostornog plana uređenja Grada Lipika**

- **odgovor, daje se**

Veza: Vaš dopis KLASA: 350-03/23-01/02, URBROJ: 2177-2-03-04/6-23-13 od 20. studenog 2023.

Poštovani,

Uprava za poljoprivrednu politiku, EU i međunarodnu suradnju Ministarstva poljoprivrede (u daljnjem tekstu: Uprava) zaprimila je dopis Grada Lipika, gornje oznake od 20. studenog 2023. godine, kojim tražite da se dostave zahtjevi za izradu V. Izmjena i dopuna Prostornog plana uređenja Grada Lipika.

Slijedom navedenog, izvješćujemo Vas da sukladno djelokrugu svoga rada Uprava nema zahtjeva za izmjenama i dopunama Prostornog plana uređenja Grada Lipika.

S poštovanjem,



DRŽAVNI TAJNIK

Tugomir Majdak

**REPUBLIKA HRVATSKA  
MINISTARSTVO POLJOPRIVREDE**

10000 Zagreb, Ul. grada Vukovara 78, P.P. 1034  
Telefon: 61 06 111, Telefax: 61 09 201

KLASA: 350-02/23-01/604  
URBROJ: 525-10/674-23-2  
Zagreb, 29. studenog 2023.

**ŽUPANIJA POŽEŠKO - SLAVONSKA  
GRADSKA UPRAVA LIPIK**

Primljeno:	12.12.2023.		
Klasifikacijski oznaka:		Org. jed.	
Uredžbeni broj:	350-03/23-01/20	Pril.	Vrij.
	525-13-22		

**HRVATSKE ŠUME d.o.o., DIREKCIJA**  
Ulica kneza Branimira 1, 10 000 Zagreb

**PREDMET: Odluka o izradi V. Izmjena i dopuna Prostornog plana uređenja Grada Lipika**  
*- na nadležno postupanje, dostavlja se*

Poštovani,

odredbom članka 40. stavka 4. Zakona o šumama („Narodne novine“, broj: 68/18., 115/18., 98/19., 32/20., 145/20. i 101/23.), društvo Hrvatske šume d.o.o. izdaju zahtjeve u postupku izrade prostornih planova na poziv nositelja izrade prostornog plana te vam dostavljamo zahtjev Grada Lipika, u prilogu, na nadležno postupanje.

S poštovanjem,

**DRŽAVNI TAJNIK**

*Mladen Pavić*  
**Mladen Pavić**



U prilogu: - kao u tekstu

Na znanje:

- Grad Lipik, Marije Terezije 27, 34 551 Lipik

DOSTAVITI:

1. Naslovu,
2. U spis predmeta.

ŽUPANIJA POŽEŠKO - SLAVONSKA  
GRADSKA UPRAVA LIPIK

Primijeno:	12.12.2023.	Org. jed.	
Klasifikacijski znak	350-03/23-01/20	Pril.	Vrij.
Uredžbeni broj:	3451-23-25		

REPUBLIKA HRVATSKA  
POŽEŠKO - SLAVONSKA ŽUPANIJA  
GRAD LIPIK  
Jedinstveni upravni odjel

MARIJE TEREZIJE 27  
34551 LIPIK

**PLINACRO** d.o.o.  
POSREDOVANJE U PROMETU NEKRETNIM PRAVNIM PREDMETIMA

PLINACRO d.o.o. Savska 88A • 10000 Zagreb
Klasa: PL/23-01/4014
Datum: 06.12.2023.
UR. BR.: TLB1-23-02

**PREDMET:** Poziv na dostavu zahtjeva za izradu V izmjena i dopuna Prostornog plana uređenja Grada Lipika  
- zahtjevi, dostavlja se

Poštovani,

nastavno na Vaš dopis Klasa: 350-03/23-01/02, Urbroj: 2177-2-03-04/6-23-13, od 20. studenog 2023. dostavljamo Vam zahtjeve Plinacroa.

Objekti plinskog transportnog sustava u nadležnosti Plinacroa sadržani su u tekstualnom i grafičkom dijelu predmetnog Plana.

Molimo da se prilikom izrade izmjena i dopuna Plana, osobito kod prenamjene površina i proširenja građevinskih područja, zadrže podaci vezani uz transport plina i magistralne plinovode te da se uvažavaju zahtjevi i propisi Pravilnika o tehničkim uvjetima i normativima za siguran transport tekućih i plinovitih ugljikovodika magistralnim naftovodima i plinovodima te naftovodima i plinovodima za međunarodni transport (Sl. list, br. 26/85) koji, između ostalog, propisuje **zaštitni koridor magistralnog plinovoda koji iznosi 30 metara lijevo i desno od osi plinovoda** u kojem je zabranjena gradnja objekata namijenjenih za stanovanje ili boravak ljudi.

S poštovanjem

Rukovoditeljica Poslovne  
jedinice geodetskih poslova

Vanja Skopljak Štulić, dipl. ing.

Direktor Službe  
razvoja i investicija

Zoran Bulić, dipl. ing.

PLINACRO D.O.O., SAVSKA 88A • 10 000 ZAGREB • HRVATSKA (TEL) +385 1 6301777 • (FAX) +385 1 6301777 • D.O.O. • Zagreb  
PLINACRO@PLINACRO.HR  
UPISANO U SUDSKI REGISTAR TRGOVAČKOG SUDA U ZAGREBU POD MBS: 080304171; OIB 69401829750;  
IZNOS TEMELJNOG KAPITALA 121.048.120,00 EUR UPLAČEN U CIJELOSTI  
UPRAVA DRUŠTVA I PREDsjedNIK UPRAVE IVIČA ARAR, ČLANICA UPRAVE DARIA KRSTIČEVIĆ  
SWIFT: PBZGHR2X; IBAN: HR8323400091100225794; PRIVREDNA BANKA ZAGREB D.D.  
SWIFT: ZABHR2X; IBAN: HR2923600001101634086; ZAGREBAČKA BANKA D.D.  
SWIFT: HPBZHR2X; IBAN: HR4023900011100339797; HRVATSKA POŠTANSKA BANKA D.D.  
SWIFT: RZBHR2X; IBAN: HR7624840081100780686; RAIFFEISENBANK AUSTRIA D.D.  
SWIFT: ESBCHR22; IBAN: HR2624020061100519753; ERSTE&STEIERMÄRKISCHE BANK D.D.  
SWIFT: HAABHR22; IBAN: HR3625000091101222176; ADDIKO BANK D.D.  
SWIFT: PAZGHR2X; IBAN: HR6924080021100030496; PARTNER BANKA D.D.  
SWIFT: OTPVHR2X; IBAN: HR9924070001100614460; OTP BANKA DD



**REPUBLIKA HRVATSKA  
MINISTARSTVO POLJOPRIVREDE**

10000 Zagreb, Ul. grada Vukovara 78, P.P. 1034  
Telefon: 61 06 111, Telefax: 61 09 201  
Uprava za poljoprivredno zemljište,  
biljnu proizvodnju i tržište  
KLASA: 350-02/23-01/595  
URBROJ: 525-06/196-23-2  
Zagreb, 05. prosinca 2023.



**ŽUPANIJA POŽEŠKO - SLAVONSKA  
GRADSKA UPRAVA LIPIK**

Primljeno:	13.12.2023.	
Klasifikacijski broj:	350-03/23-01/0	
Uredbeni broj:	Pri:	Vnj:
525-03-24		

**Grad Lipik, Jedinstveni upravni odjel  
Ulica Marije Terezije 27, 34551 Lipik**

**PREDMET: Izrada V. Izmjena i dopuna Prostornog plana uređenja Grada Lipika  
- zahtjevi za izradu prostornog plana - dostavljaju se**

*Veza:*

*KLASA: 350-03/23-01/02*

*URBROJ: 2177-2-03-04/6-23-13*

*Od: Lipik, 20. studenoga 2023.*

*Primljeno: 525 - Ministarstvo poljoprivrede: 24. studenoga 2023.*

Sukladno odredbama članka 90. Zakona o prostornom uređenju („Narodne novine“, br.153/13, 65/17, 114/18 i 39/19) dostavljamo zahtjeve za izradu V. Izmjena i dopuna prostornog plana Grada Lipika.

Temeljem članka 19. stavka 1. Zakona o poljoprivrednom zemljištu („Narodne novine“, 20/18, 115/18, 98/19 i 57/22), u daljnjem tekstu: Zakon) prije donošenja Državnog plana prostornog razvoja, prostornog plana županije, odnosno Grada Zagreba, prostornih planova područja posebnih obilježja, prostornog plana velikoga grada, grada, odnosno općine, nositelj izrade, dužan je pribaviti zahtjeve i mišljenje nadležnog javno pravnog tijela (Ministarstva poljoprivrede).

Člankom 29. stavkom 1. i 2. Zakona, uređeno je da se poljoprivrednim zemljištem u vlasništvu države raspolaže na temelju Programa raspolaganja poljoprivrednim zemljištem u vlasništvu Republike Hrvatske (u daljnjem tekstu: Program), odnosno člankom 30. stavka 1. Zakona propisano je da se Programom raspolaganja poljoprivrednim zemljištem u vlasništvu države (u daljnjem tekstu: Program) mogu jednokratno planirati površine poljoprivrednog zemljišta u vlasništvu države za ostale namjene maksimalno do 5% ukupne površine poljoprivrednog zemljišta na području općine ili grada.

Temeljem članka 22. stavak 3. Zakona, sunčane elektrane **ne mogu** se postavljati na osobito vrijednom obradivom (P1) i vrijednom obradivom (P2) poljoprivrednom zemljištu, a izuzetak čine sunčane elektrane koje se postavljaju na građevine poljoprivredne djelatnosti i prerade poljoprivrednih proizvoda, koje se nalaze na navedenom zemljištu.

Nadalje, prostornim planom Grada Lipika površine poljoprivrednog zemljišta u vlasništvu države **ne mogu** se uvrstiti u građevinsko područje sve dok se ne donese **Program** uz suglasnost Ministarstva poljoprivrede.

Zakonom je ograničeno proširenje građevinskog područja na osobito vrijedno obradivo (P1 ) i vrijedno obradivo (P2) poljoprivredno zemljište izvan granica građevinskog područja, osim za namjene navedene u članku 22. stavku 3. Zakona. U skladu sa navedenim, ukoliko se planira proširenje građevinskog područja na najvrijednije poljoprivredno zemljište (P1 i P2 kategorije) isto je potrebno obrazložiti.

Sukladno navedenom, kod podnošenja zahtjeva za mišljenjem na prijedlog prostornog plana Ministarstvu poljoprivrede, potrebno je priložiti:

1. **Prijedlog Prostornog plana Grada Lipika u elektronskom obliku (USB stick),**
2. **Očitovanje Grada Lipika o usklađenosti Prijedloga Prostornog plana sa Programom raspolaganja poljoprivrednim zemljištem u vlasništvu države odnosno da li je poljoprivredno zemljište koje se prenamjenjuje obuhvaćeno nekim od oblika raspolaganja/odnosno kategorijom raspolaganja za ostale namjene.**
3. **Kartografske prikaze promjene namjene poljoprivrednog zemljišta u odnosu na postojeće stanje, odnosno iskaza povećanja i/ili smanjenja površina poljoprivrednog zemljišta.**
4. **Prikaz površina/katastarskih čestica na koje se proširuje građevinsko područje odnosno površina/katastarskih čestica koje se izuzimaju iz građevinskog područja u tablici 1.**

Tablica 1.

NASELJE	BROJ KATASTARSKE ČESTICE/ k.o.	POVRŠINA	KULTURA	VLASNIŠTVO Privatno/ državno	NAMJENA i BONITET

P.O. MINISTRICE  
RAVNATELJICA

Sandra Zokić, prof.





**HŽ INFRASTRUKTURA**

10000 Zagreb, Mihanovićeve ulica 12

SEKTOR ZA RAZVOJ, PRIPREMU  
I PROVEDBU INVESTICIJA I EU  
FONDOVA

e-mail: josip.prebezic@hzinfra.hr  
naš broj i znak: 9285/23; 1.3.1. JP  
vaš broj i znak: KLASA: 350-03/23-01/02  
URBROJ: 2177-2-03-04/6-23-13  
datum: 6. prosinac 2023.

REPUBLIKA HRVATSKA  
POŽEŠKO SLAVONSKA ŽUPANIJAGRAD LIPIK  
Jedinstveni upravni odjelMarije Terezije 27  
34551 LipikŽUPANIJA POŽEŠKO - SLAVONSKA  
OPĆINSKA UPRAVA LIPIK

Primljen	15-12-2023-		
Klasifikacija		Org. jed.	
	350-03/23-01/02		
Uredbeni broj		Prih.	Vrij.
	385-23-25		

**Predmet: Izrada V. Izmjena i dopuna Prostornog plana uređenja Grada Lipika**

Temeljem dopisa Grada Lipika, a u vezi dostave zahtjeva za izradu V. Izmjena i dopuna Prostornog plana uređenja Grada Lipika, dostavljamo Vam sljedeće:

Unutar prostornog obuhvata Prostornog plana uređenja Grada Lipika odnosno u naseljima Donji Čaglić, Kovačevac i Klisa ne postoji željeznička infrastruktura, te razvojnim planovima ista nije ni planirana. Shodno navedenom HŽ Infrastruktura d.o.o. nema zahtjeva na predmetne izmjene i dopune Prostornog plana uređenja Grada Lipika.

Međutim, kako je došlo do promjena u popisu sektorskih dokumenata i propisa koje treba poštivati pri izradi plana potrebno je ažurirati zakonsku regulativu za područje željezničke infrastrukture:

- Zakon o željeznici (NN 32/19, 20/21 i 114/22),
- Pravilnik o općim uvjetima za gradnju u zaštitnom pružnom i infrastrukturnom pojasu (NN 5/23),

S poštovanjem,

DIREKTOR SEKTORA ZA RAZVOJ, PRIPREMU I  
PROVEDBU INVESTICIJA I EU FONDOVA

Mirko Franović, dipl. ing. građ.

HŽ INFRASTRUKTURA d.o.o. ZAGREB, Mihanovićeve ulica 12, TRGOVAČKI SUD U ZAGREBU, MBS: 080590485, OIB 39901919995,  
Naziv i sjedište banke: Privredna banka Zagreb d.d., Zagreb, Radnička cesta 50, BROJ RAČUNA: HR4423400091110252804,  
TEMELJNI KAPITAL: 224.188.000,00 kuna / 29.754.860,97 eura (fiksni tečaj konverzije 7,5345)  
PREDSJEDNIK UPRAVE: Ivan Kršić, dipl. ing. građ.

ČLANOVI UPRAVE: mr. sc. Darko Barišić, dipl. ing.; Marijan Čužić, dipl. ing.; mr. sc. Damir Lončarić, dipl. ing. stroj.; Subhi Tawfiq, mag. ing. traff.



KLASA: 350-02/23-01/20  
URBROJ: 405-05/01-23-2  
Zagreb, 08. prosinca 2023. godine

ZUPANIJA POŽEŠKO - SLAVONSKA  
GRADSKA UPRAVA LIPIK

Primljeno: 13-12-2023		
Klasifikacijska oznaka: 350-02/23 01/20	Org. jed.	
Uredbeni broj: 385-13-26	Prih.	Vrij.

Požeško-slavonska županija  
Grad Lipik  
Jedinstveni upravni odjel  
Marije Terezije 27  
34551 Lipik

**PREDMET: Poziv za dostavu i izradu V. Izmjena i dopuna Prostornog plana uređenja Grada Lipika**

- odgovor, daje se

**Veza: KLASA: 350-03/23-01/02; URBROJ: 2177-2-03-04/6-23-13**

**od 20. studenog 2023.**

Poštovani,

dopisom (KLASA: 350-03/23-01/02; URBROJ: 2177-2-03-04/6-23-13) od 20. studenoga 2023. godine zaprimljenog u Agenciju za ugljikovodike 24. studenoga 2023. godine zatražena je dostava zahtjeva za izradu V. Izmjene i dopune Prostornog plana uređenja Grada Lipika.

Uvidom u Izvješće o javnoj raspravi Prostornog plana uređenja Grada Lipika, IV. Izmjene i dopune navedeno je da su naši zahtjevi koji su poslani dopisom (KLASA: 350-02/22-01/03; URBROJ: 405-05/01-22-4) od 13. travnja 2022. godine prihvaćeni, stoga se zahvaljujemo prihvaćanju zahtjeva, te bismo se htjeli nadovezati na dopis od 13. travnja 2022. godine za IV. Izmjene i dopune prostornog plana uređenja Grada Lipika i napomenuti kako je predloženi istražni prostor geotermalne vode „Lipik“ sada dobio status istražnog prostora geotermalne vode.

S obzirom da je razlog za izradu V. Izmjena i dopuna Prostornog plana sljedeći: Izmjene/korekcije građevinskih područja naselja Donji Čaglić, Kovačevac i Klisa temeljem zahtjeva te unošnje korekcija izgrađenog, neizgrađenog i neuređenog dijela građevinskih područja, svjesni smo kako su izmjene Vašeg Prostornog plana ciljane. Stoga nemamo većih zahtjeva iz naše nadležnosti, no molili bismo sljedeće manje nadopune:

- u članku 412. izmijeniti:

.....



Agencija za ugljikovodike; OIB: 72156517632; Miramarska 24, 10000 Zagreb, Hrvatska  
Telefon: +385 (0)1 6431 920, Telefaks: +385 (0)1 6431 925, Email: info@azu.hr



G. Udaljenosti naftno-rudarskih objekata i postrojenja od drugih zahvata u prostoru

Najmanja udaljenost bušotinskih radnih prostora te otpremnih, centralnih, mjernih, sabirnih i kompresorskih stanice (osim za geotermalne vode) mora iznositi:

- najmanje 200 70 m od građevinskih područja naselja, izdvojenih građevinskih područja naselja, izdvojenih građevinskih područja izvan naselja, osim od izdvojenih građevinskih područja izvan naselja gospodarske namjene-proizvodne planiranih ovim planom,
- najmanje 200 70 m od sportske, sportsko-rekreacijske i sl. namjene određene ovim planom izvan građevinskih područja,
- najmanje 200 70 m od površina posebne namjene, postojećih i planiranih infrastrukturnih koridora, te područja posebnih uvjeta korištenja i posebnih ograničenja u korištenju i primjene posebnih mjera uređenja i zaštite, osim iznimno, uz suglasnost i u skladu s posebnim uvjetima nadležnog javnopravnog tijela,
- najmanje 100 m od šuma posebne namjene, osim iznimno, ako ne utječu na razloge zbog kojih su proglašene.

H. Zaštitni i sigurnosni prostori

.....

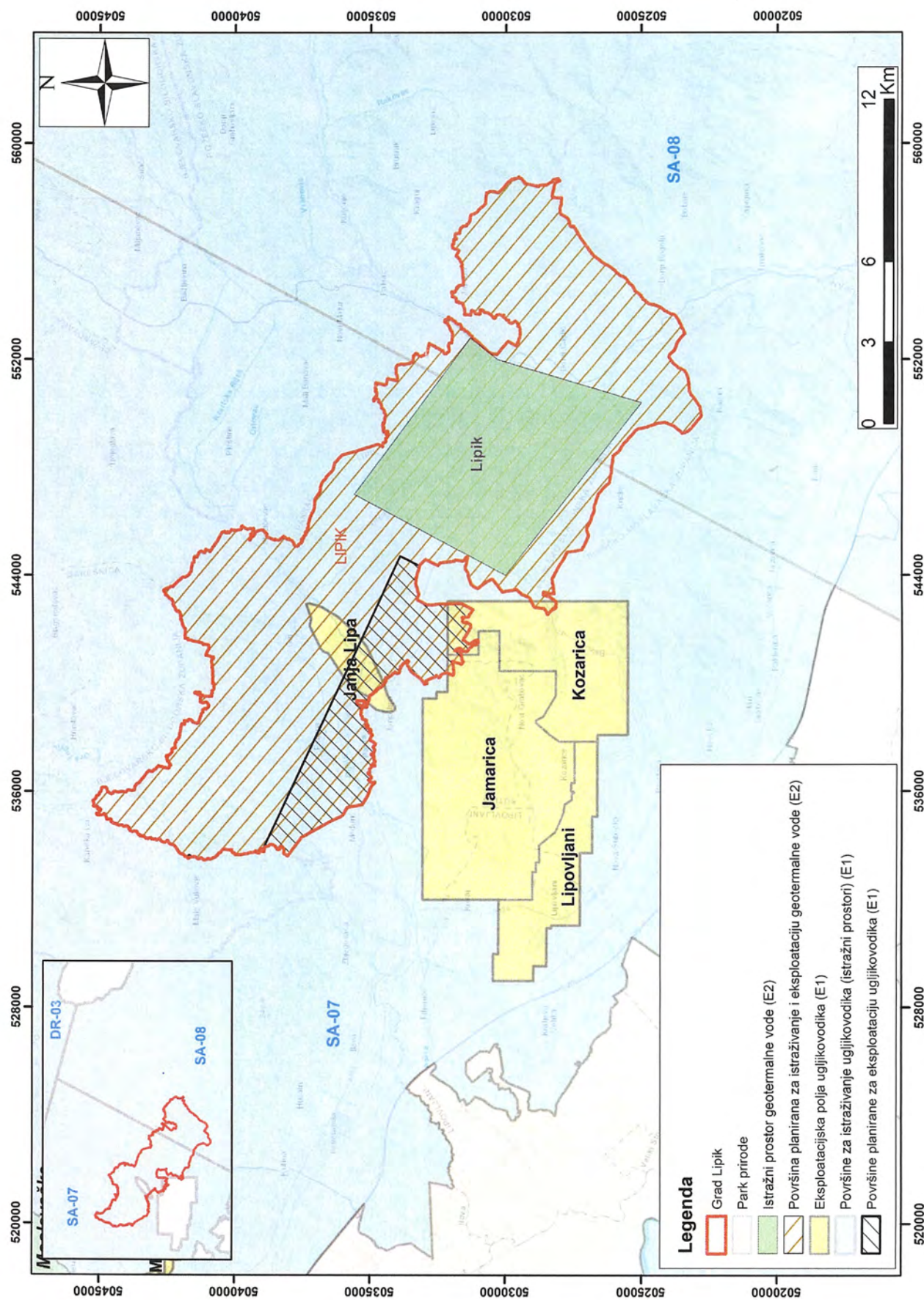
- oko izgrađene bušotine zaštitna i požarna zona iznosi 7,5 m u polumjeru oko osi bušotine za geotermalne vode, a oko izgrađene bušotine zaštitna i požarna zona iznosi 30,0 m u polumjeru oko osi bušotine za ugljikovodike. Kod trajno napuštenih bušotina (likvidirane – kanal bušotine se nalazi od 1,5 do 2 m pod zemljom), sigurnosna zaštitna zona u kojoj je zabranjeno graditi građevine za boravak i rad ljudi iznosi 3 m u polumjeru oko osi kanala trajno napuštene bušotine

S poštovanjem,

 mr.sc. Marijan Krpan  
Agencija za ugljikovodike  
Miramarska 24, Zagreb  
PREDSJEDNIK UPRAVE



Agencija za ugljikovodike; OIB: 72156517632; Miramarska 24, 10000 Zagreb, Hrvatska  
Telefon: +385 (0)1 6431 920, Telefaks: +385 (0)1 6431 925, Email: info@azu.hr





REPUBLIKA HRVATSKA  
MINISTARSTVO OBRANE  
ZAGREB

**UPRAVA ZA MATERIJALNE RESURSE  
SEKTOR ZA VOJNU INFRASTRUKTURU I  
ZAŠTITU OKOLIŠA**

Služba za vojno graditeljstvo i  
energetsku učinkovitost

KLASA: 350-01/22-02/237

URBROJ: 512M3-020201-23

Zagreb, 07. prosinca 2023.

**ŽUPANIJA POZEŠKO - SLAVONSKA  
GRADSKA UPRAVA LIPIK**

Primljeno:	14. 12. 2023.	
Klasifikacijska oznaka	350-05/23 01/2	
Urudžbeni broj:	Prih.	Vrij.
812-13-27		

**POŽEŠKO-SLAVONSKA ŽUPANIJA  
GRAD LIPIK**

Jedinstveni upravni odjel  
Marije Terezije 27  
34551 LIPIK

**PREDMET: V. Izmjena i dopuna PPUG Lipika,  
- očitovanje, dostavlja se**

**VEZA: Vaš akt KLASA: 350-03/23-01/02, URBROJ:2177-2-03-04/6-23-13  
od 20. studenog 2023.**

Aktom iz veze predmeta zatraženi su podaci, planske smjernice, dokumenti i posebni uvjeti od važnosti za obranu u svrhu izrade V. Izmjena i dopuna Prostornog plana uređenja Grada Lipika.

Temeljem odredbi članka 92. Zakona o obrani („Narodne novine“ broj 73/13, 75/15, 27/16, 110/17, 30/18 i 70/19) i Pravilnika o zaštitnim i sigurnosnim zonama oko vojnih lokacija i građevina („Narodne novine“ broj 122/15), obavještavamo vas da na području obuhvata V. Izmjena i dopuna Prostornog plana uređenja Grada Lipika nema zona posebne namjene niti drugih zahtjeva vezano za zaštitu interesa obrane koje bi trebalo utvrditi u postupku izrade plana.

SZ/VQ

S poštovanjem,

**VODITELJ SLUŽBE**

Slaven Jašić, dipl.ing.grad.





ŽUPANIJA POŽEŠKO - SLAVONSKA  
GRADSKA UPRAVA LIPIK

Primljeno:	14.12.2023.		
Klasifikacijska oznaka:	350-03/23-01/2		Org. jed.
Urudžbeni broj:	3+6-23-28	Prih.	Vnj.

KLASA: 350-05/23-01/411  
URBROJ: 376-05-3-23-02  
Zagreb, 27. studenog 2023.

Republika Hrvatska  
Požeško Slavonska Županija  
Grad Lipik  
Jedinstveni upravni odjel  
Marije Terezije 27  
34551 Lipik

**Predmet:** Grad Lipik  
V. Izmjene i dopune Prostornog plana uređenja Grada Lipika  
zahtjevi – smjernice za izradu

Veza: Vaš dopis KLASA:350-03/23-01/02, URBROJ: 2177-2-03-04/6-23-13, od 20. studenog 2023.

Poštovani,

temeljem vašega zahtjeva obavještavamo vas da je prema odredbi čl. 3. Zakona o elektroničkim komunikacijama (NN br. 76/22; dalje: ZEK), elektronička komunikacijska infrastruktura, obavljanje djelatnosti elektroničkih komunikacijskih mreža i usluga, prostorno planiranje, gradnja, održavanje, razvoj i korištenje elektroničkih komunikacijskih mreža, elektroničke komunikacijske infrastrukture i druge povezane opreme te upravljanje i uporaba radiofrekvencijskog spektra, adresnog i brojevnog prostora, kao prirodno ograničenih općih dobara, od interesa su za Republiku Hrvatsku i da se prema odredbi iz čl. 59. st. 2. ZEK-a elektronička komunikacijska infrastruktura mora planirati u dokumentima prostornog uređenja. Temeljem odredbi čl. 59. st. 3. ZEK-a, Hrvatska regulatorna agencija za mrežne djelatnosti (dalje: HAKOM) u postupku donošenja dokumenata prostornog uređenja donosi prethodno mišljenje kojim se potvrđuje da se dokumentom prostornog uređenja uređuje gradnja elektroničke komunikacijske infrastrukture i druge povezane opreme u skladu s pravilnicima ZEK-a i u skladu s Uredbom o mjerilima razvoja elektroničke komunikacijske infrastrukture i druge povezane opreme (NN br. 131/12, 92/15 i 10/21). Također, temeljem odredbi iz čl. 59. st. 11. ZEK-a, HAKOM utvrđuje i izdaje zahtjeve i mišljenja u postupku izrade i donošenja dokumenata prostornog uređenja.

Sukladno odredbama iz čl. 76. Zakona o prostornom uređenju (NN 153/13, 65/17, 114/18, 39/19, 98/19, 67/23) prostorni plan općine određuje koridore infrastrukture značajne za grad, odnosno općinu, dakle određuje i koridore elektroničke komunikacijske infrastrukture. U skladu s prethodno navedenim zakonskim odredbama predmetni PPU treba sadržavati smjernice za izgradnju nove i rekonstrukciju-širenje postojeće elektroničke komunikacijske infrastrukture kako slijedi:

Novu elektroničku komunikacijsku infrastrukturu za pružanje javnih komunikacijskih usluga putem elektroničkih komunikacijskih vodova, odrediti planiranjem koridora primjenjujući slijedeća načela:

HRVATSKA REGULATORNA AGENCIJA ZA MREŽNE DJELATNOSTI

Ulica Roberta Frangeša-Mihanovića 9, 10110 Zagreb / OIB: 87950783661 / Tel: (01) 7007 007, Faks: (01) 7007 070 / www.hakom.hr

HRVATSKA REGULATORNA AGENCIJA ZA MREŽNE DJELATNOSTI

- za gradove i naselja gradskog obilježja: podzemno u zoni pješačkih staza ili zelenih površina;
- za ostala naselja: podzemno i/ili nadzemno u zoni pješačkih staza ili zelenih površina;
- za međunarodno, magistralno i međumjesno povezivanje: podzemno slijedeći koridore prometnica ili željezničkih pruga. Iznimno kada je to moguće, samo radi bitnog skraćivanja trasa, koridor se može planirati i izvan koridora prometnica ili željezničkih pruga vodeći računa o pravu vlasništva.
- Za izgrađenu elektroničku komunikacijsku infrastrukturu za pružanje javnih komunikacijskih usluga putem elektroničkih komunikacijskih vodova planirati dogradnju, odnosno rekonstrukciju te eventualno proširenje radi implementacije novih tehnologija i/ili kolokacija odnosno potreba novih operatera, vodeći računa o pravu zajedničkog korištenja od strane svih operatera.
- Novu elektroničku komunikacijsku infrastrukturu za pružanje komunikacijskih usluga putem elektromagnetskih valova, bez korištenja vodova, odrediti planiranjem postave baznih stanica i njihovih antenskih sustava na antenskim prihvata na izgrađenim građevinama i rešetkastim i/ili jednocjevnim stupovima u gradovima, naseljima i izvan njih, bez detaljnog definiranja (točkastog označavanja) lokacija različito za:
  - gradove i gusto naseljena područja ili njihove dijelove i to posebno za brdovita i posebno za ravničasta područja;
  - ostala naselja i to posebno za brdovita i posebno za ravničasta područja;vodeći računa o mogućnosti pokrivanja tih područja radijskim signalom koji će se emitirati radijskim sustavima smještenim na te antenske prihvate (zgrade i/ili stupove) uz načelo zajedničkog korištenja od strane svih operatera-koncesionara, gdje god je to moguće.

Prostorni planovi ne smiju sadržavati nazive tvrtki (operatera), uređaja i nazivlja kojima bi se moglo narušiti pravo na ravnopravno tržišno natjecanje.

Podatke o postojećoj elektroničkoj komunikacijskoj infrastrukturi u zoni obuhvata plana kao i podatke o pokrivenosti područja radijskim signalom operatera pokretnih komunikacija, dobivene od HAKOM-a planer je obavezan ucrtati u grafički dio plana.

Prije prihvaćanja Konačnog prijedloga PPU-a, nositelj izrade dužan je pribaviti mišljenje HAKOM-a.

S poštovanjem,

**RAVNATELJ**  
**mr.sc. Miran Gosta**

*(elektronički potpisala ovlaštena osoba)*

Privitak (1)


1. Izjave operatera

Dostaviti:

1. Naslovu preporučeno




**MIRAN GOSTA**  
HR-39795581455



Elektronički potpisano: 28.11.2023T07:48:45 (UTC:2023-11-28T06:48:45Z)  
Provjera: <https://epotpis.ddd.hr/provjera>  
Broj zapisa: 7f9626fe-a7b1-49fd-b89a-90aba31ca267

Vjerodostojnost ovog dokumenta možete provjeriti skeniranjem QR koda. Ako je dokument identičan prikazanom izvorniku u digitalnom obliku, HAKOM potvrđuje njegovu vjerodostojnost.





**Mladen Labura**

---

**From:** eki-izjave-no-reply@ht.hr  
**Sent:** 5. prosinca 2023. 13:25  
**To:** Prostorni planovi  
**Subject:** C4-73846316-23 - V. Izmjene i dopune PPU Grada Lipika | HT EKI obavijest o rješenju zahtjeva  
**Attachments:** Grad\_Lipik\_PROSTORNI.dwg; Grad\_Lipik\_PROSTORNI.pdf; Grad\_Lipik\_PPUG.pdf

**This Message Is From an External Sender**

This message came from outside your organization.

Pozdrav HAKOM,  
Vaš zahtjev V. Izmjene i dopune PPU Grada Lipika je riješen.  
U prilogu Vam šaljem dokumentaciju rješenja.  
Link na zahtjev: <https://eki-zahtjevi.t.ht.hr/request-details/758306>



**Hrvatski Telekom d.d.**  
Odjel za elektroničko komunikacijsku infrastrukturu (EKI)  
Adresa: Hargmbašićava 39, Zagreb  
Telefon: +385 1 4918 658  
Telefaks: +385 1 4917 118

**GRAD LIPIK**  
**Jedinstveni upravni odjel**  
**Marije Terezije 27**  
**34551 Lipik**

**OZNAKA** C4-73846316-23  
**KONTAKT OSOBA** Stjepan Mikičić  
**TELEFON** +385 99 7124 188  
**DATUM** 05.12.2023.  
**NASTAVNO NA** Zahtjev za sudjelovanju u V. Izmjene i dopune PPU Grada Lipika

Predlažemo da cjeloviti tekst provedbenih odredbi pokretnih komunikacija glasi:

*Elektronička komunikacijska infrastruktura (EKI) i povezana oprema prema načinu postavljanja, dijeli se na elektroničku komunikacijsku infrastrukturu i povezanu opremu na postojećim građevinama (antenski prihvat), i elektroničku komunikacijsku infrastrukturu i povezanu opremu na samostojećim antenskim stupovima.*

*Za izradu grafičkog prikaza samostojećih antenskih stupova koriste se podaci iz Dodatka 2. „Objedinjeni plan razvoja pokretne komunikacijske infrastrukture“ Uredbe Vlade Republike Hrvatske o izmjenama uredbe o mjerilima razvoja elektroničke komunikacijske infrastrukture i druge povezane opreme, NN br. 92/2015.*

*U grafičkom prikazu određena su područja planiranih zona elektroničke komunikacijske infrastrukture za smještaj samostojećih antenskih stupova u radijusu od 1000 m do 3000 m, kao i položaji aktivnih lokacija, koje predstavljaju EKI zone radijusa 100 m.*

*Unutar zone elektroničke komunikacijske infrastrukture uvjetuje se gradnja samostojećeg antenskog stupa takvih karakteristika da može prihvatiti više operatera.*

*Iznimno, ukoliko lokacijski uvjeti ne dozvoljavaju izgradnju jednog stupa koji ima takve karakteristike da može primiti sve zainteresirane operatore (visina i sl.) dozvoljava se izgradnja nekoliko nižih stupova koji na zadovoljavajući način mogu pokriti planirano područje signalom.*

*Ukoliko je unutar zone planirane elektroničke komunikacijske infrastrukture već izgrađen samostojeći antenski stup/stupovi, tada je moguće planirati izgradnju dodatnog stupa za ostale operatore/operatora.*

*Dopušteno je postavljanje elektroničke komunikacijske infrastrukture i povezane opreme na postojećim građevinama (antenski prihvat) u skladu s posebnim uvjetima tijela i/ili osoba određenim posebnim propisima koji propisuju posebne uvjete gradnje.*

*Antenski prihvat, koji se postavlja na postojeće građevine, ne planiraju se u dokumentima prostornog uređenja.*

Hrvatski Telekom d.d. | Radnička cesta 21, 10000 Zagreb | +385 1 491-1000 | www.ht.hr, www.hrvatskitelekom.hr  
Poslovna banka: Zagrebačka banka d.d. Zagreb | IBAN: HR24 2360 0001 1013 1087 5 | SWIFT-BIC: ZABHR2X  
Nadzorni odbor: E. G. Sevilla (predsjednica)

Uprava: Konstantinos Nempis (predsjednik), Ivan Bartulović, Matija Kovačević, Boris Drilo, Nataša Rapačić, Marijana Bačić, Siniša Duranović  
Registar trgovačkih društava: Trgovački sud u Zagrebu, MBS: 080266256 | OIB: 81793146560 | PDV identifikacijski broj: HR 81793146560  
Temeljni kapital: 1.359.742,172 eura | Ukupan broj dionica: 78.775.842 dionica bez nominalnog iznosa



Nadalje predlažemo da tekst provedbenih odredbi nepokretnih komunikacija sadrži nužne dijelove prema sljedećem opisu:

#### Linijnska i točkasta infrastruktura fiksnih komunikacija

*Prostornim planom utvrditi koridore elektroničke komunikacijske infrastrukture na regionalnoj i međunarodnoj razini sukladno razvoju lokalnih i regionalnih prometnica.*

*U definiranom području planirati uvjete za razvoj infrastrukture te njihov razmještaj u prostoru. Za sve nove poslovne, stambeno-poslovne i stambene zgrade predvidjeti izgradnju kabelaške kanalizacije do najbliže točke konekcije s postojećom, a sve prema Zakonu o elektroničkim komunikacijama i odgovarajućim Pravilnicima. Isto vrijedi i za sve poslovne, rekreacijske i urbane zone.*

*Omogućiti korištenje površina i pojaseva – koridora postojeće kabelaške kanalizacije i elektroničke komunikacijske mreže za pojačavanje elektroničkih komunikacijskih kapaciteta u svrhu pružanja naprednih širokopolasnih usluga.*

*Pri planiranju i izgradnji cestovnih i željezničkih građevina potrebno je planirati polaganje cijevi za telekomunikacijske kablove te razmještaj antenske mreže novih telekomunikacijskih tehnologija.*

*Za razvoj naselja, turističke ponude, uspostavljanje visokog stupnja kontrole zaštite, upravljanja i dr. od izuzetne važnosti poboljšati i obnoviti postojeću EKI, te predvidjeti izgradnju nove EKI na područjima na kojima se održavaju sportska natjecanja, društvene aktivnosti te na rubnim područjima PP u sklopu osiguravanja suvremenog infrastrukturnog standarda.*

*Glavnu trasu novo planirane KK treba usmjeriti na postojeću komutaciju, treba predvidjeti mogućnost za montažu komunikacijsko-distributivnih čvorova kabinetskog tipa, dimenzija 2x1x2 m za koju lokaciju je potreban EE priključak ali nije potrebno formirati zasebnu katastarsku parcelu. Potrebno predvidjeti mogućnost za realizaciju zračne distributivne Cu i FTTx mreže uz zajedničko korištenje postojećih EE stupova kao i ugradnju novih TK stupova.*

*Omogućiti korištenje javnih površina za postavu javnih telefonskih govornica (JTG) u svim naseljima. Omogućiti postavu 1 JTG prilagođene za potrebe osoba s invaliditetom (osigurati nesmetan pristup JTG bez zapreka – stepenice, stupići i slične barijere). JTG smještaju se prvenstveno uz sadržaje društvenih djelatnosti i glavna prometna raskrižja u naseljima.*

Hrvatski Telekom d.d. | Radnička cesta 21, 10000 Zagreb | +385 1 491-1000 | www.ht.hr, www.hrvatskitelekom.hr

Poslovna banka: Zagrebačka banka d.d. Zagreb | IBAN: HR24 2360 0001 1013 1087 5 | SWIFT-BIC: ZABHR2X

Nadzorni odbor: E. G. Sevilla (predsjednica)

Uprava: Konstantinos Nempis (predsjednik), Ivan Bartulović, Matija Kovačević, Boris Drilo, Nataša Rapaić, Marijana Bačić, Siniša Đuranović

Registar trgovačkih društava: Trgovački sud u Zagrebu, MBS: 080266256 | OIB: 81793146560 | PDV identifikacijski broj: HR 81793146560

Temeljni kapital: 1.359.742.172 eura | Ukupan broj dionica: 78.775.842 dionica bez nominalnog iznosa

**Napomena:**

Uredbom o mjerilima razvoja elektroničke komunikacijske infrastrukture i druge povezane opreme (NN 139/2012), koju je Vlada Republike Hrvatske donijela na temelju članka 25. stavka 3. Zakona o elektroničkim komunikacijama, propisana su mjerila razvoja elektroničke komunikacijske infrastrukture i druge povezane opreme. Uredbom je utvrđeno da se gradnja elektroničke komunikacijske infrastrukture planira, u načelu, u koridoru ili trasi komunalne infrastrukture što obuhvaća usklađenje planiranih trasa elektroničke komunikacijske infrastrukture i druge povezane opreme s trasama komunalne infrastrukture u odnosu na smještaj u prostoru i rokove gradnje.

Jedinice lokalne i područne (regionalne) samouprave obvezne su uskladiti odredbe dokumenata prostornog uređenja iz svojeg djelokruga s odredbama predmetne Uredbe prigodom njihove prve izrade, ili prve izrade njihovih izmjena i/ili dopuna nakon stupanja na snagu ove Uredbe, a do usklađenja dokumenata prostornog uređenja s odredbama ove Uredbe, neposredno se primjenjuje ova Uredba.

**Zakonska regulativa:**

- Zakon o prostornom uređenju
- Zakon o gradnji
- Pravilnik o jednostavnim građevinama i radovima
- Zakon o elektroničkim komunikacijama
- Uredba o mjerilima razvoja elektroničke komunikacijske infrastrukture i druge povezane opreme
- Pravilnik o tehničkim uvjetima gradnje i uporabe telekomunikacijske infrastrukture
- Pravilnik o načinu i uvjetima određivanja zone komunikacijske infrastrukture i povezane opreme, zaštitne zone i radijskog koridora, te obaveze investitora radova ili građevine
- Strategija razvoja širokopojasnog pristupa internetu
- Zakon o mjerama za smanjenje troškova postavljanja elektroničkih komunikacijskih mreža velikih brzina
- Pravilnik o svjetlovodnim distribucijskim mrežama
- Pravilnik o tehničkim uvjetima za kabelsku kanalizaciju
- Pravilnik o načinu i uvjetima pristupa i zajedničkog korištenja elektroničke komunikacijske infrastrukture i druge povezane opreme

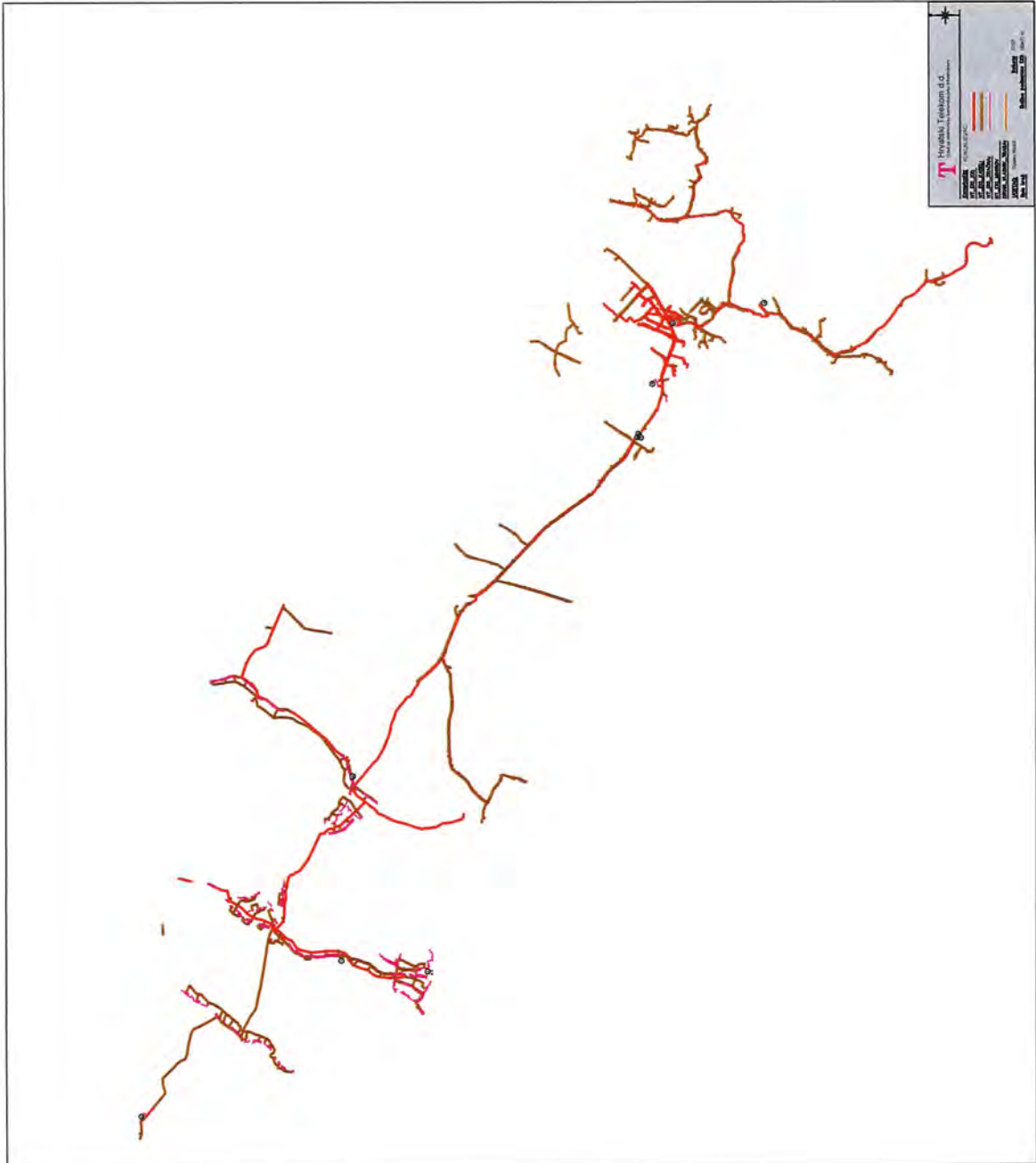
S poštovanjem,

Odjel za elektroničko komunikacijsku infrastrukturu  
Direktorica  
**Maja Mandić, dipl.iur.**

**OVAJ DOKUMENT JE VALJAN BEZ POTPISA I PEČATA**

Hrvatski Telekom d.d. | Radnička cesta 21, 10000 Zagreb | +385 1 491-1000 | www.t.ht.hr, www.hrvatskitelekom.hr  
Poslovna banka: Zagrebačka banka d.d. Zagreb | IBAN: HR24 2360 0001 1013 1087 5 | SWIFT-BIC: ZABHR2X  
Nadzorni odbor: E. G. Sevilla (predsjednica)

Uprava: Konstantinos Nempis (predsjednik), Ivan Bartulović, Matija Kovačević, Boris Drilo, Nataša Rapačić, Marijana Bačić, Siniša Đuranović  
Registar trgovačkih društava: Trgovački sud u Zagrebu, MBS: 080266256 | OIB: 81793146560 | PDV identifikacijski broj: HR 81793146560  
Temeljni kapital: 1.359.742,172 eura | Ukupan broj dionica: 78.775,842 dionica bez nominalnog iznosa



**Mladen Labura**

**From:** Infrastruktura <infrastruktura@a1.hr>  
**Sent:** 11. prosinca 2023. 14:40  
**To:** Prostorni planovi  
**Subject:** RE: 350-05/23-01/411

**This Message Is From an External Sender**

This message came from outside your organization.

Poštovani,

nastavno na Vaš upit, A1 Hrvatska d.o.o. u zoni obuhvata nema postavljenu svoju fiksnu infrastrukturu niti postojećih objekata elektroničke komunikacijske infrastrukture u smislu samostojećih antenskih stupova ni baznih postaja.

Lijep pozdrav,

**Amela Tatarević**

Network Documentation and Administration Specialist  
Administration and Documentation

A1 Hrvatska d.o.o.  
Vrtni put 1, HR-10 000 Zagreb  
M: +385916104884  
E: [amela.tatarevic@A1.hr](mailto:amela.tatarevic@A1.hr)  
W: [www.A1.hr](http://www.A1.hr)

Pratite nas na društvenim mrežama



---

**From:** Prostorni planovi <e-pp@hakom.hr>  
**Sent:** Monday, November 27, 2023 3:55 PM  
**To:** Infrastruktura <infrastruktura@a1.hr>  
**Subject:** 350-05/23-01/411

Poštovani,

Molimo vaše izjave o položaju EKI i mobilne mreže za V. Izmjene i dopune PPU Grada Lipika.

S poštovanjem

Mladen Labura dipl. ing. prometa univ.spec.elect.comm.

Viši specijalist



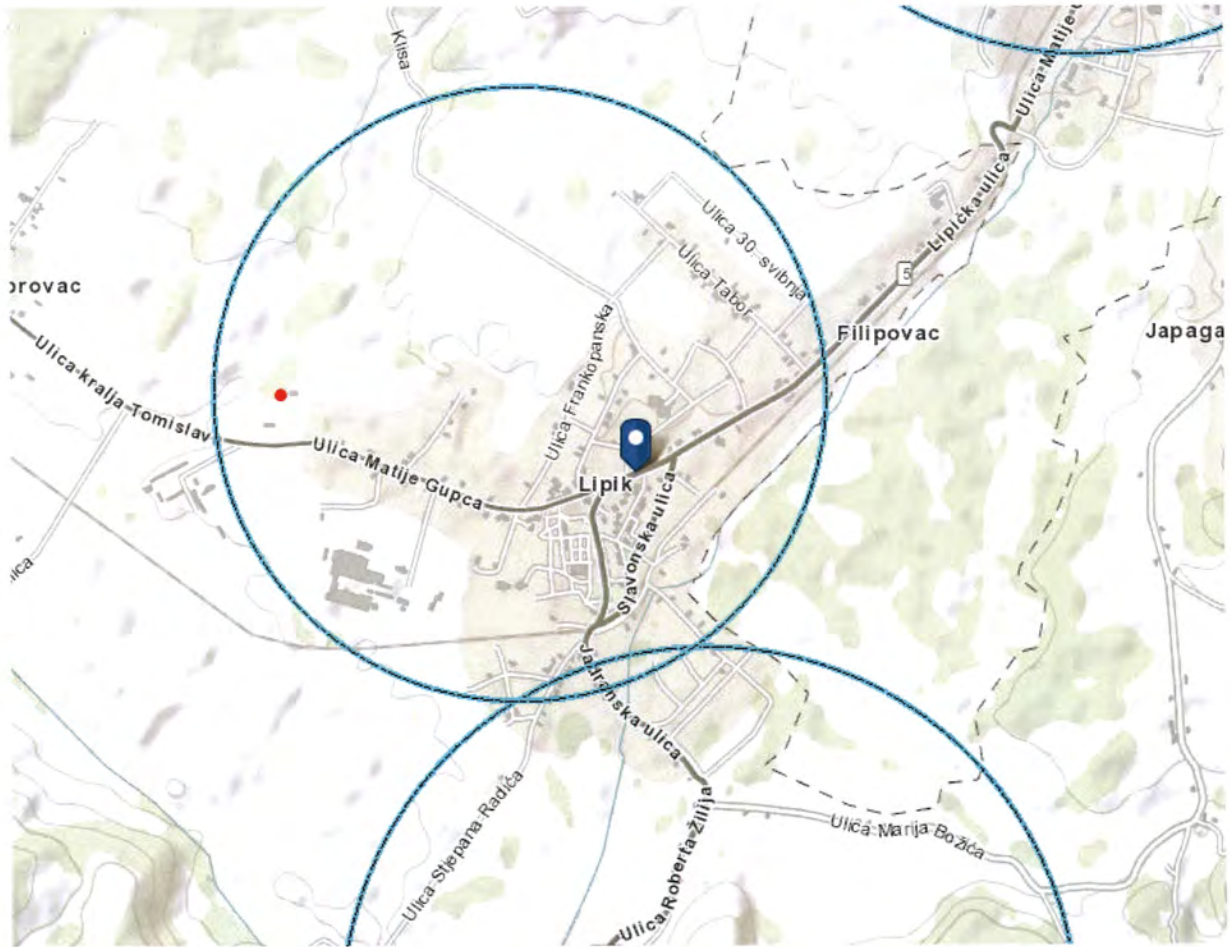
**PRAVNE NAPOMENE:** Ova elektronička pošta (i sve priložene datoteke) je povjerljiva i namijenjena je osobi ili osobama na koje je naslovljena. Ukoliko ste primili ovu poruku greškom, molimo Vas, obavijestite pošiljalatelja, a poruku i sve njene privitke odmah, bez čitanja, trajno uklonite s računala. Bilo kakvo prenošenje, kopiranje ili distribucija informacija sadržanih u poruci trećim osobama je zabranjeno i može biti zakonski kažnjivo. Pošiljalatelj ne prihvaća nikakvu odgovornost za bilo kakvu štetu ili gubitak podataka do kojeg može doći korištenjem ove elektroničke pošte. Sadržaj, stavovi i mišljenja izneseni u poruci su autorovi i ne predstavljaju nužno stavove HAKOM-a.

**IZJAVA O ODRICANJU OD ODGOVORNOSTI:**

Ova elektronička poruka i njeni privitci mogu sadržavati povlaštene i/ili povjerljive informacije. Molimo Vas da poruku ne čitate, ako ista nije namijenjena Vama. Nije dozvoljena neovlaštena upotreba, distribucija, reprodukcija ili priopćavanje ove poruke. A1 Hrvatska d.o.o. ne preuzima odgovornost za sadržaj ove poruke, odnosno za posljedice koje bi proizašle iz prosljeđenih informacija. Zbog ne postojanja potpune sigurnosti komunikacije putem elektroničke pošte, A1 Hrvatska d.o.o. ne preuzima odgovornost za eventualnu štetu nastalu zbog zaraženosti elektroničke poruke virusom ili drugim štetnim programom, neovlaštene interferencije, pogrešne ili zakašnjele dostave poruke zbog tehničkih problema. A1 Hrvatska d.o.o. zadržava pravo nadziranja i arhiviranja e-mail poruka koje se šalju iz ili pristižu u A1 Hrvatska d.o.o.

**DISCLAIMER:**

This email and its attachments may contain privileged and/or confidential information. Please do not read the message if it is not intended for you. Unauthorized use, distribution, reproduction or communication of this message is prohibited. A1 Hrvatska L.t.d. is not responsible for the content of this message, or for the consequences that could result from the transmitted information. Due to the absence of complete security of e-mail communication, A1 Hrvatska L.t.d. assumes no liability for any damage caused by the infection of an email with a virus or other harmful program, unauthorized interference, inaccurate or delayed delivery of the message due to technical problems. A1 Hrvatska L.t.d. reserves the right to monitor and archive emails that are sent from or arrive to A1 Hrvatska L.t.d.







REPUBLIKA HRVATSKA  
HRVATSKA AGENCIJA ZA CIVILNO ZRAKOPLOVSTVO  
Ulica grada Vukovara 284, 10 000 Zagreb

KLASA: 350-02/23-01/39  
URBROJ: 116-05-01-23-02

Zagreb, 12. prosinac 2023.

ŽUPANIJA POŽEŠKO - SLAVONSKA  
GRADSKA UPRAVA LIPIK

Primijeno:	15.12.2023.	
Klasifikacijska oznaka:	350 03/03 01/2	Org. jed.
Uredbeni broj:	116-23-29	Pri. Vrij.

Požeško-slavonska županija  
Grad Lipik  
Jedinstveni upravni odjel  
Marije Terezije 27  
34551 Lipik

Predmet: V. Izmjena i dopuna Prostornog plana uređenja Grada Lipika  
- zahtjevi, daju se

Podneskom, KLASA: 350-03/23-01/02, URBROJ: 2177-2-03-04/6-23-13 od 20. studenog 2023.godine, a zaprimljenog u Hrvatsku agenciju za civilno zrakoplovstvo dana 24. studenog 2023.godine, dostavili ste Odluku o izradi V. Izmjena i dopuna Prostornog plana uređenja Grada Lipika (Službeni glasnik Grada Lipika 04/23), te zatražili zahtjeve za izradu V. izmjene i dopune Prostornog plana uređenja Grada Lipika.

U skladu s vašim traženjem, a uvidom u Prostorni plan uređenja Grada Lipika (<https://lipik.hr/dokumenti/1-id/>), utvrđeno je da je Prostorni plan grada Lipika potrebno ispraviti i dopuniti u skladu s primjenjivim odredbama Zakona o zračnom prometu („Narodne novine“, broj: 69/09, 84/11, 54/13, 127/13 i 92/14), Pravilnika o aerodromima („Narodne novine“, broj: 47/2022) i Pravilnika o gradnji i postavljanju zrakoplovnih prepreka („Narodne novine“, broj: 100/2019).

U grafičkom prikazu Prostornog plana potrebno se također uskladiti sa odredbama Pravilnika o gradnji i postavljanju zrakoplovnih prepreka („Narodne novine“, broj: 100/2019).

Potrebno je također uskladiti nazive/pojmове (Npr.: *improvizirano poljoprivredno uzletišće, letjelište, zračno pristanište/luka,...*), a koji se koriste u Prostornom planu s odredbama Zakona o zračnom prometu i navedenim pravilnicima.

S poštovanjem,



Hrvatska agencija za civilno zrakoplovstvo, Ul. Grada Vukovara 284, 10000 Zagreb  
tel: (+385 1) 2369 300 fax: (+385 1) 2369 301; E-mail: ccaa@ccaa.hr; OIB: 76108805525



REPUBLIKA HRVATSKA  
Ministarstvo mora, prometa  
i infrastrukture

KLASA: 350-02/23-01/138  
URBROJ: 530-08-1-1-23-2

Zagreb, 8. prosinca 2023. godine



ZUPANIJA POŽEŠKO - SLAVONSKA  
GRADSKA UPRAVA LIPIK

Primljeno:	15-12-2023.	
Klasifikacijska oznaka:	550-03/23-01/2	Org. jed.
Uredbeni broj:	530-23-30	Pril. Vrij.

POŽEŠKO SLAVONSKA ŽUPANIJA  
GRAD LIPIK  
Jedinstveni upravni odjel

Marije Terezije 27  
34551 Lipik

**PREDMET:** V. Izmjene i dopune Prostornog plana uređenja Grada Lipika  
- zahtjevi i mišljenje, daju se

**VEZA:** Vaš dopis KLASA: 350-03/23-01/02, URBROJ: 2177-2-03-04/6-23-13, od 20. studenoga 2023. godine

Poštovani,

Ministarstvo mora, prometa i infrastrukture, Uprava za cestovni promet, cestovnu infrastrukturu i inspekciju, zaprimila je dopis (datum i broj: gornji) kojim se od ovog državnog tijela traži dostava zahtjeva za izradu V. Izmjena i dopuna Prostornog plana uređenja Grada Lipika.

Tijekom pripreme prostornog plana potrebno je obuhvatiti zahtjeve i planove razvoja javnih cesta na način da se u postupak izrade obavezno uključe upravitelji javnih cesta kako slijedi:

- za državne ceste – društvo Hrvatske ceste d.o.o.,
- za županijske i lokalne ceste – Županijska uprava za ceste Požeško-slavonske županije.

Kod izrade Plana potrebno je obuhvatiti:

1. Analizu cestovnog i biciklističkog prometa (uključujući mrežu ruta) i infrastrukture,
2. Analizu usklađenosti sa:
  - Nacionalnom razvojnom strategijom Republike Hrvatske do 2030. godine (NN 13/2021),

- Strategijom prostornog razvoja Republike Hrvatske (NN 106/17),
  - Strategijom prometnog razvoja Republike Hrvatske za razdoblje od 2017. do 2030. godine (NN 84/17),
  - Nacionalnim planom razvoja biciklističkog prometa za razdoblje od 2023. do 2027. godine i Akcijskim planom za provedbu Nacionalnog plana razvoja biciklističkog prometa za razdoblje od 2023. do 2025. godine, (<https://mmpi.gov.hr/infrastruktura/biciklisticka-infrastruktura/nacionalni-plan-razvoja-biciklistickog-prometa-za-razdoblje-od-2023-do-2027-godine/24099>),
  - Pravilnikom o funkcionalnim kategorijama za određivanje mreže biciklističkih ruta (NN 91/13, 113/17),
3. Opis utjecaja i mjere za ublažavanje utjecaja za:
- Cestovni i biciklistički promet i infrastrukturu te infrastrukturu za vozila na alternativni pogon,
4. Važeće europske direktive te nacionalne zakonske i podzakonske akte, posebice:
- Zakon o cestama (NN 84/11, 22/13, 54/13, 148/13, 92/14, 110/19, 144/21, 114/22, 114/22, 04/23),
  - Zakon o uspostavi infrastrukture za alternativna goriva (NN 120/16, 63/22),
  - Uredbu (EU) 2023/1804 Europskog parlamenta i Vijeća od 13. rujna 2023. o uvođenju infrastrukture za alternativna goriva i stavljanju izvan snage Direktive 2014/94/EU.

Planom je potrebno obuhvatiti održive oblike prometovanja poput biciklističkog prometa i elektromobilnosti. Za navedene načine prometovanja treba planirati odgovarajuću infrastrukturu u skladu s propisima i prometnim potrebama.

Pri planiranju biciklističke infrastrukture u obzir je potrebno uzeti državne rute sukladno Pravilniku o funkcionalnim kategorijama za određivanje mreže biciklističkih ruta („Narodne novine“, br. 91/13 i 114/17) te je za sva veća naselja i povijesno-turistička odredišta potrebno osigurati povezanost s mrežom državnih, županijskih ili lokalnih biciklističkih ruta, kao i planirati koridore za biciklističke staze.

Prilikom planiranja biciklističke infrastrukture potrebno je voditi se načelima za planiranje i projektiranje biciklističke infrastrukture sukladno Pravilniku o biciklističkoj infrastrukturi („Narodne novine“, br. 28/2016), i to načelima sigurnosti, ekonomičnosti, cjelovitosti, izravnosti i atraktivnosti. Dokument stoga treba sadržavati kartografski prikaz mreže postojećih i planiranih biciklističkih prometnica iz kojeg bi bilo vidljivo uvažavanje navedenog kriterija cjelovitosti biciklističke mreže. Pritom je poželjno koristiti postojeću infrastrukturu kada god je to moguće (nasipi i servisne ceste uz rijeke i kanale, servisne ceste uz željezničke pruge, autoceste, brze ceste i sl., poljoprivredne i šumske puteve), a kako bi se smanjile potrebe za zauzimanjem novih površina u prostoru. Sukladno navedenom Pravilniku, prijedlogom predmetnih izmjena i dopuna Plana također je potrebno planirati i minimalne biciklističke parkirališne površine kako je navedeno u članku 62. Pravilnika.

Predmetnim izmjenama i dopunama Plana potrebno je planirati infrastrukturu za vozila na alternativni pogon te je pritom u obzir potrebno uzeti obvezujuću *Uredbu (EU) 2023/1804 Europskog parlamenta i Vijeća od 13. rujna 2023. o uvođenju infrastrukture za alternativna*



Šumsko i ekološko-zaštitno poduzeće  
 Uprava šuma Podružnica Bjelovar, Matošev trg 1 • 43000 Bjelovar • Telefon: 043 / 647 111 • Telefaks: 043 / 647 188  
 e-mail: [usbj@hrsume.hr](mailto:usbj@hrsume.hr)  
 OIB: 63892144308 • Poslovni sat: 8:00 - 16:00 (ponedjeljak - petak) • Poslovni sat: 8:00 - 14:00 (subota)  
 ODJEL ZA EKOLOGIJU • e-mail: [usbj\\_ekologija@hrsume.hr](mailto:usbj_ekologija@hrsume.hr)

UPRAVA ŠUMA PODRUŽNICA BJELOVAR • 43000 Bjelovar, Matošev trg 1 • Telefon: 043 / 647 111 • Telefaks: 043 / 647 188  
 e-mail: [usbj@hrsume.hr](mailto:usbj@hrsume.hr)  
 ODJEL ZA EKOLOGIJU • e-mail: [usbj\\_ekologija@hrsume.hr](mailto:usbj_ekologija@hrsume.hr)

Klasa: BJ/23-01/1760

Ur.br.: 05-00-06/01-23-03

Bjelovar, 14. prosinca 2023. godine

**ŽUPANIJA POŽEŠKO - SLAVONSKA**  
**GRADSKA UPRAVA LIPIK**

Primljeno:	18.12.2023.		
Klasifikacijska oznaka:	Org. jed.		
550-03/23-01/2			
Uredbeni broj:	Prih.	Vrij.	
313-23-31			

REPUBLIKA HRVATSKA  
 POŽEŠKO SLAVONSKA ŽUPANIJA  
 GRAD LIPIK  
 Jedinствени upravni odjel

**PREDMET:** V. izmjene i dopune Prostornog plana uređenja Grada Lipika  
 - dostava zahtjeva

Temeljem dopisa klase: 350-03/23-01/02, ur.broja: 350-03/23-01/02, sukladno odredbama članka 90. Zakona o prostornom uređenju i gradnji („Narodne novine“, broj 153/13 i 65/17, 114/8, 39/19, 98/19 i 67/23), dostavljamo vam sljedeći zahtjev za izradu Plana vezano za šume i šumska zemljišta kojima gospodare Hrvatske šume d.o.o., UŠP Bjelovar, Šumarija Lipik, a nalaze se unutar područja administrativnih granica Grada Lipika.

Zahvate u prostoru koji se odnose na gradnju građevina radi kojih se pristupa izradi Plana sukladno odredbama članka 40. Zakona o šumama („Narodne novine“, br. 68/18, 115/18, 98/19, 32/20, i 145/20), planirati izgradnju u šumi i na šumskom zemljištu samo ako to iz tehničkih i ekonomskih uvjeta nije moguće planirati izvan šume i šumskog zemljišta.

S poštovanjem.

RUKOVODITELJICA ODJELA  
 ZA EKOLOGIJU I ZAŠTITU ŠUMA

Zeljka Bakran, dipl.ing.šum.



O tome obavijest:

- Šumariji Lipik

Dostaviti:

- Odjelu za ekologiju i zaštitu šuma  
 - Pismohrani



REPUBLIKA HRVATSKA  
MINISTARSTVO ZDRAVSTVA

KLASA: 350-02/23-01/01  
URBROJ: 534-03-3-2/10-23-02  
Zagreb, 08. prosinac 2023.

ŽUPANIJA POŽEŠKO - SLAVONSKA  
GRADSKA UPRAVA LIPIK

Primijeno:	18. 12. 2023.		
Klasifikacijski oznaka:	350-03/23-01/02	Org. jed.	
Uredbeni broj:	534-03-3-2	Pril.	Vrij.

GRAD LIPIK  
Jedinstveni upravni odjel  
Marije Terezije 27, 34551 Lipik

PREDMET: Poziv za dostavu zahtjeva za izradu V. izmjena i dopuna Prostornog plana uređenja Grada Lipika  
- mišljenje, daje se

Veza: KLASA: 350-03/23-01/02, URBROJ: 2177-2-03-04/6-23-13, od 20. studenog 2023.

Poštovani,

Ministarstvo zdravstva zaprimilo je Vaš dopis, veza gornja, kojim tražite dostavu zahtjeva iz djelokruga rada ovog javnopravnog tijela, a koji su potrebni za V. izmjena i dopuna Prostornog plana uređenja Grada Lipika.

Ovim putem Vas obavještavamo kako nemamo posebnih zahtjeva vezano za područje obuhvata predmetnog plana, no navodimo kako je potrebno posebnu pozornost obratiti na zone prekomjerne buke od autocesta, željeznica i industrijskih pogona i postrojenja te sličnih izvora buke, u kojima ne bi trebalo planirati nove stambene zone odnosno građevinska područja zbog štetnog utjecaja buke na zdravlje ljudi, kao i troškova izgradnje barijera za zaštitu od buke.

Sukladno Zakonu o zaštiti od buke („Narodne novine“, br. 30/09, 55/13, 153/13, 41/16, 114/18 i 14/2021) i odredbama Direktive 2002/49/EZ o procjeni i upravljanju bukom okoliša, zaštitu od buke obvezni su provoditi i osigurati njezino provođenje jedinice lokalne i područne (regionalne) samouprave, te raditi na smanjenju i kontroliranju buduće buke, posebno kroz prostorno planiranje prilikom izrade prostorno planske dokumentacije županije, gradova i općina.

S poštovanjem,

MINISTAR  
izv. prof. dr. sc. Vili Beroš, dr. med.



Dostaviti:  
1. Naslovu  
2. Pismohrana, ovdje



Ksaver 200a, 10 000 Zagreb, Republika Hrvatska, T +385 1 46 07 555, F +385 1 46 77 076





Hrvatski operator prijenosnog sustava d.d.  
Sektor za razvoj, priključenja, izgradnju i  
upravljanje imovinom

Klasa: 700/23-07/1183  
Ur. broj: 3-200-002-06/KL-23-02  
Zagreb, 01.12.2023.

ŽUPANIJA POŽEŠKO - SLAVONSKA  
GRADSKA UPRAVA LIPIK

Primljeno:	18.12.2023.	
Klasifikacijska oznaka:	350-03/23-01/2	Org. jed.
Uredbeni broj:	83-23-33	Pril. Vrij.

REPUBLIKA HRVATSKA  
POŽEŠKO SLAVONSKA ŽUPANIJA  
GRAD LIPIK  
Jedinstveni upravni odjel

Marije Terezije 27  
34 551 Lipik

PREDMET: V. Izmjene i dopune Prostornog plana uređenja Grada Lipika  
- dostava podataka na upit,

Poštovani,

U skladu s Vašim zahtjevom Klasa: 350-03/23-01/02, Ur.broj: 2177-2-03-04/6-23-13, zaprimljenog dana 24.11.2023. godine, po predmetu obavijesti o prikupljanju podataka u postupku izrade V. Izmjena i dopuna Prostornog plana uređenja Grada Lipika, postupajući prema odredbama Zakona o energiji (NN 120/12, 14/14, 95/15, 102/15, 68/18), Zakona o tržištu električne energije (NN 111/21, 83/23) kojim se uređuju elektroenergetske djelatnosti u RH i sukladno odredbama Zakona o prostornom uređenju (čl. 90.), temeljem dostavljenih kartografskih prikaza važećeg Prostornog plana uređenja Grada Lipika, obavljenog pregleda tekstualnog dijela i druge stručne dokumentacije i prikupljenih saznanja o stvarnom stanju u prostoru, Hrvatski operator prijenosnog sustava d.d., Sektor za razvoj, priključenja, izgradnju i upravljanje imovinom u sklopu svojih nadležnosti, daje slijedeće

#### OČITOVANJE

Predmetno očitovanje dostavljamo Vam kao gradskom tijelu koje izrađuje Plan, provodi pripreme radnje, postupke koje prethode donošenju V. Izmjena i dopuna Prostornog plana uređenja Grada Lipika i obavlja koordinaciju prema ostalim tijelima sudionicima izrade i prihvaćanja Plana.

Hrvatski operator prijenosnog sustava d.d. je jedini operator elektroenergetskog prijenosnog sustava u Republici Hrvatskoj i vlasnik cjelokupne hrvatske prijenosne mreže (naponske razine 400 kV, 220 kV i 110 kV), te posjeduje dozvolu za obavljanje energetske djelatnosti prijenosa električne energije kao regulirane javne usluge.

Hrvatski operator prijenosnog sustava d.d. je odgovoran za planiranje, razvoj i izgradnju prijenosne mreže kao i za izvođenje priključaka korisnika prijenosne mreže i stvaranja tehničkih uvjeta za priključenje korisnika mreže prema uvjetima propisanim zakonskim aktima kojima se uređuje područje energetike.

Pregledom tekstualnog dijela važećeg Prostornog plana PPUG-a Lipika („Službeni glasnik grada Lipika br. 06/07, 01/10, 06/11, 10/15, 15/15 – pročišćeni tekst i 09/22), uvidom u odredbe za provođenje, te grafičkog dijela PPUG-a (karta 2.B - Infrastrukturni sustavi i mreže – elektroenergetika, plinoopskrba) kao i neposrednim konzultacijama, obzirom na objekte

HOPS d.d. Kupska 4, 10 000 Zagreb, Hrvatska  
UPRAVA DRUŠTVA • Predsjednik Uprave: Igor Ivanković • Članovi: Dejan Liović • Darko Belić  
NADZORNI ODBOR • Predsjednik NO: Kažimir Vrankić

IBAN HR97 2340 0091 1101 7745 1 • Privredna banka Zagreb d.d.  
IBAN HR06 2360 0001 1023 8925 7 • Zagrebačka banka d.d.  
Trgovački sud u Zagrebu • MBS 080517105 • OIB 13148821633  
Temeljni kapital u iznosu 4.948.627.300,00 HRK uplaćen je u cijelosti i  
podijeljen na 49.486.273 redovne dionice, nominalne vrijednosti 100,00 HRK svaka

Telefon: +385 1 4545 111  
www.hops.hr



prijenosne mreže (dalekovodi i transformatorske stanice napona 110, 220 i 400 kV) koji se nalaze u našoj nadležnosti, utvrdili smo sljedeće:

1. Uvidom u pogonsku i tehničku dokumentaciju organizacijske jedinice HOPS-a, Prijenosnog područja Zagreb i Službe za pripremu izgradnje i izgradnju utvrđeno je da se u granicama obuhvata Grada Lipika, odnosno prostornog plana Grada Lipika nalaze prikazani svi postojeći i planirani elektroenergetski vodovi i postrojenja koji su korektno navedeni u tekstualnom dijelu Prostornog plana uređenja Grada Lipika, te su precizno ucrtani u kartografske prikaze karte 2.B - Infrastrukturni sustavi i mreže – elektroenergetika, plinoopskrba.

2. U članku 3. Odluke o izradi V. Izmjena i dopuna Prostornog plana uređenja Grada Lipika navedeni su razlozi za izradu i donošenje V. Izmjena i dopuna Plana, što obuhvaća izmjene/korekcije građevinskih područja u naseljima: Klis, Donji Čaglič i Kovačevac. Smatramo da je u sklopu izrade predmetnih izmjena Plana, po ovoj točki, potrebno je povesti računa o planiranim elektroprijenosnim objektima na području naselja Kovačevac, te bi se planiranje i eventualno proširenje građevinskih područja naselja trebalo provesti uz poštivanje odredbi i u skladu s Pravilnikom o tehničkim normativima za izgradnju nadzemnih elektroenergetskih vodova nazivnog napona od 1 kV do 400 kV, uz uvažavanje koridora ucrtanih planiranih visokonaponskih objekata.

Za sve dodatne informacije, dostavu dokumentacije, konzultacije koje su vezane uz predmetni Zahtjev i dostavu podataka, možete se obratiti na e-mail adresu: ppiug@hops.hr

U slučaju vašeg možebitnog odgovora molimo da se pozovete na Klasu: 700/23-07/1183.

**NAPOMENA:** Ovo očitovanje o prostorno planskom dokumentu i planiranim aktivnostima Hrvatskog operatora prijenosnog sustava d.d. odnosi se na objekte prijenosne mreže (dalekovodi i transformatorske stanice napona 110, 220 i 400 kV). U svrhu kompletiranja Vašeg zahtjeva, slično očitovanje je potrebno zatražiti od nadležnih organizacijskih cjelina HEP-a.

S poštovanjem,

Direktor Sektora za razvoj, priključenja,  
izgradnju i upravljanje imovinom

  
Rajko Uglješa, dipl.ing. el.

 HOPS

Hrvatski operator prijenosnog sustava d.d.  
Kupuska 4, Zagreb

5

Preslik: - Arhiva

Na znanje putem interne e-aplikacije:

1. Sektor za razvoj, priključenje, izgradnju i upravljanje imovinom, Ured direktora
2. Odjel za prostorno planiranje i izdavanje posebnih uvjeta
3. Prijenosno područje Zagreb, Ured direktora
4. Prijenosno područje Zagreb, Služba za upravljanje
5. Prijenosno područje Zagreb, Odjel za nadzemne i kableske vodove



goriva i stavljanju izvan snage Direktive 2014/94/EU i ciljeve propisane navedenom Uredbom. Također, predlaže se voditi brigu o povezanosti infrastrukture za punjenje električnih vozila s važnijim turističkim atrakcijama biciklističkim i pješačkim stazama.

**RAVNATELJ**



**DOSTAVITI:**

1. Naslovu,
2. Hrvatske ceste d.o.o.,
3. Županijska uprava za ceste Požeško-slavonske županije,
4. Pismohrana, ovdje.





**HRVATSKE  
CESTE**

Sektor za pripremu, građenje i rekonstrukciju  
Odjel za strateško planiranje  
KLASA: 350-02/14-01/210  
URBROJ: 345-400-440-442/759-23-17  
Zagreb, 14. 12. 2023.

**ŽUPANIJA POŽEŠKO - SLAVONSKA  
GRADSKA UPRAVA LIPIK**

Primijena:	21. 12. 2023.		
Naslov projekta:	350-03/23-01/2		
Uradbeni broj:	Pril.	Vrij.	
376-23-34			

**REPUBLIKA HRVATSKA  
POŽEŠKO-SLAVONSKA ŽUPANIJA  
GRAD LIPIK  
Jedinstveni upravni odjel  
Ulica Marije Terezije 27  
34551 LIPIK**

**Predmet: V. izmjene i dopune Prostornog plana uređenja Grada Lipika  
- zahtjevi za izradu, daju se**

Zaprimili smo vaš dopis, KLASA: 350-03/23-01/02, URBROJ: 2177-2-03-04/6-23-13 od 20. studenoga 2023. godine, uz koji ste dostavili Odluku o izradi V. izmjena i dopuna Prostornog plana uređenja Grada Lipika i pozvali nas da dostavimo svoje zahtjeve za izradu predmetnog prostornog plana.

U skladu s člankom 92. Zakona o prostornom uređenju („Narodne novine“ broj 153/13, 65/17, 114/18, 39/19, 98/19 i 67/23) i člankom 82. Zakona o cestama („Narodne novine“ broj 84/11, 22/13, 54/13, 148/13, 92/14, 110/19, 144/21, 114/22, 4/23 i 133/23) Hrvatske ceste d.o.o. iznose sljedeće zahtjeve za izradu prostorno-planske dokumentacije u dijelu Plana vezanom uz cestovnu infrastrukturu državnog značenja:

#### Postojeće stanje

Na temelju Odluke o razvrstavanju javnih cesta („Narodne novine“ broj 59/23, 64/23, 71/23 i 97/23) područjem obuhvata PPUG Lipika prolaze državne ceste:

- **DC5** Terezino Polje (GP Terezino Polje (granica RH/Mađarska)) – Virovitica – Veliki Zdenci – Donji Daruvar – Lipik – Stara Gradiška (GP Stara Gradiška (granica RH/BiH))
- **DC47** Lipik (DC5) – Novska – Hrvatska Dubica – Hrvatska Kostajnica – Dvor (DC6).

Navedene ceste potrebno je ucrtati i označiti kao državne ceste u skladu s važećom Odlukom o razvrstavanju javnih cesta.

Za planirane priključke na državnu cestu ili rekonstrukciju postojećih priključaka potrebno je izraditi projektnu dokumentaciju u skladu s Pravilnikom o uvjetima za projektiranje i izgradnju priključaka i prilaza na javnu cestu („Narodne novine“ broj 95/14) te ishoditi suglasnost Hrvatskih cesta d.o.o. u skladu s člankom 51. Zakona o cestama.

U cilju zaštite državne ceste potrebno je poštivati zaštitni pojas uz cestu u skladu s člankom 55. Zakona o cestama.

Sve navedeno potrebno je upisati u Odredbe za provedbu PPUG-a.

Hrvatske ceste d.o.o. za upravljanje, građenje i održavanje državnih cesta

Vončinina 3, 10 000 Zagreb | +385 1 4722 555 | javnost@hrvatske-ceste.hr | www.hrvatske-ceste.hr  
Trgovački sud u Zagrebu | MBS 080391653 | MB 1554972 | Temeljni kapital: 14.252.410,00 EUR, uplaćen u cijelosti.  
OIB 55545787885 | Uprava: Josip Škorić, predsjednik | Alen Levančić | Željana Šikić  
Erste&Steiermärkische Bank d.d. | IBAN: HR43 2402 0061 1005 7949 0

Planovi razvitka cestovne infrastrukture državnog značenja

U području obuhvata predmetnog prostornog plana planirani su sljedeći zahvati:

- brza cesta gr. R. Mađarske - Virovitica - Okučani - gr. BiH
- državna cesta Bair (DC47) – Donji Čaglič (DC5).

Za planirane zahvate potrebno je čuvati koridor u širini od 150 m za brze ceste odnosno 75 m za ostale državne ceste. Unutar tih koridora ne smije se planirati druga namjena površina.

Na raspolaganju smo za sva dodatna pojašnjenja.

S poštovanjem



Direktor Sektora  
Darko Šošić, dipl.ing.građ.

Co:  
-Pismohrana



REPUBLIKA HRVATSKA  
Sisačko-moslavačka županija  
Upravni odjel za prostorno uređenje, graditeljstvo i obnovu  
Odsjek za prostorno uređenje, graditeljstvo i nekretnine

KLASA: 350-01/23-01/37  
URBROJ: 2176-08/12-23-2  
Sisak, 19.12.2023.

ZUPANIJA POŽEŠKO - SLAVONSKA  
GRADSKA UPRAVA LIPIK

Primijeno:	04.01.2024	Org. jed.	
Klasifikacijska oznaka	350-03/23-01/02		
Urudžbeni broj:	2176/04-24-35	Pril.	Vrij.

**PREDMET: V. Izmjena i dopuna Prostornog plana uređenja Grada Lipika**

- **Mišljenje, daje se**

Poštovani,

Temeljem zahtjeva Grada Lipika, Jedinstvenog upravnog odjela (KLASA: 350-03/23-01/02, URBROJ: 2177-2-03-04/6-23-13 od 20. studenog 2023. godine), a sukladno odredbama članka 90., 91., 92. Zakona o prostornom uređenju („Narodne novine“ broj 153/13, 65/17, 114/18, 39/19, 98/19 i 67/23) i prema Odluci o izradi V. Izmjena i dopuna Prostornog plana uređenja Grada Lipika izdajemo mišljenje da nemamo uvjeta prilikom izrade Plana.

PROČELNICA

Blanka Bobetko-Majstorović, dipl.ing.biol.

DOSTAVITI:

1. Grad Lipik, Jedinstveni upravni odjel, 34551 Lipik, Marije Terezije 27

**BLANKA BOBETKO-MAJSTOROVIĆ**  
HR-30736390887



Elektronički potpisano: 21.12.2023T12:40:26 (UTC-2023-12-21T11:40:26Z)  
Provjera: <https://epotpis.rda.hr/provjera>  
Broj zapisa: 2622c936-630b-4357-9aec-e8bd4ad9400b

Sisačko-moslavačka županija  
Upravni odjel za prostorno uređenje, graditeljstvo i obnovu



- III. Zahtjevi fizičkih osoba i pravnih tijela za V. Izmjene i dopune PPUG Lipika podnijetih **NAKON** Odluke o izradi V. Izmjena i dopuna PPUG Lipika (prije Javne rasprave), bez poziva po Odluci o izradi,

**ŽUPANIJA POZEŠKO - SLAVONSKA**  
**GRADSKA UPRAVA LIPIK**

Primljeno: 23.09.2023		
Klasifikacijska oznaka: 350-03/23 v/2	Org. jed.	
Unudžbeni broj: 15-23-8	Pri.	Vrij.

Antonio Lneniček  
Vladimira Nazora 6  
34551

Grad Lipik  
Marije Terezije 27  
34551 Lipik

**Predmet:** Zamolba za izmjenu prostornog plana

Poštovani,

Ove godine sam osnovao SOPG i osim poljoprivredom mi je želja baviti se i turizmom, s obzirom da sam od roditelja uzeo na dugogodišnji najam zemljište na Mačkovcu, od čega je dio građevinsko, a ostalo poljoprivredno.

Dugoročno mi je želja postaviti osam mobilnih kućica (ili kontejnera ili manjih montažnih kućica, ovisno o studiji isplativosti). Za što sam napravio idejno rješenje, koje se nalazi u prilogu.

Molim vas da u ovoj izmjeni prostornog plana izvršite izmjenu katastarskih čestica 824/2 i 822/1 u katastarskoj općini Čaglič u svrhu građevinske namjene jer je zbog konfiguracije terena potrebno izgraditi armirano-betonsko temelje na koje bi se predviđeni objekti (mobilne kućice, kontejneri ili montažne kuće) stavili.

Također postojeća katastarska čestica 822/2 je građevinska što nam govori u prilog jer bi i nju iskoristili za izgradnju smještajnih kapaciteta.

Cijelo naselje bi bili smješteno oko postojećeg ucrtanog puta točnije čestica 824/8.

Za sve dodatne informacije stojim vam na raspolaganju.

Srdačan pozdrav

Antonio Lneniček

U prilogu je

1. Idejno rješenje
2. Rješenje iz upisnika

*Dokument je ispisan na računalu i pravovaljan je bez potpisa.*



REPUBLIKA HRVATSKA  
AGENCIJA ZA PLAĆANJA U POLJOPRIVREDI,  
RIBARSTVU I RURALNOM RAZVOJU

PODRUŽNICA U POŽEŠKO-SLAVONSKOJ ŽUPANIJI  
Požega, Trg Sv. Trojstva 19

KLASA: UP/I-320-01/23-01-01/1724  
URBROJ: 343-2111/02-23-2  
Požega, 01. lipnja 2023. godine

Agencija za plaćanja u poljoprivredi, ribarstvu i ruralnom razvoju, OIB: 99122235709, Podružnica u Požeško-slavonskoj županiji, rješavajući po zahtjevu Antonia Lneniček iz Lipika, Ulica Vladimira Nazora kbr. 6, OIB: 56318398133, na temelju članka 118. stavak 9. i članka 120. stavak 1. Zakona o poljoprivredi („Narodne novine“ br. 118/2018, 42/2020, 127/2020, 52/2021, 152/2022) u svezi članka 3. Pravilnika o Upisniku poljoprivrednika („Narodne novine“ br. 62/2019, 91/2020) i članka 96. Zakona o općem upravnom postupku („Narodne novine“ br. 47/2009, 110/2021) o promjeni u Upisniku poljoprivrednika, donosi

#### RJEŠENJE

1. Upisuje se poljoprivrednik pod nazivom ANTONIO LNEIČEK, sa prebivalištem u Lipiku, Ulica Vladimira Nazora kbr. 6, OIB 56318398133, nositelja Antonia Lneniček, rođen 03.09.1997. godine, OIB 56318398133, prebivalište Lipik, Ulica Vladimira Nazora kbr. 6, u Upisnik poljoprivrednika.
2. Organizacijski oblik poljoprivrednika je samoopisno poljoprivredno gospodarstvo.
3. Matični identifikacijski broj poljoprivrednika (MIBPG) je: 285410.
4. Žalba izjavljena protiv ovog Rješenja ne odgađa izvršenje istog.

#### Obrazloženje

Nositelj Antonio Lneniček, podnio je dana 31.05.2023. godine, sukladno članku 4. stavak 1. i 3. Pravilnika o Upisniku poljoprivrednika (NN 62/2019, 91/2020) (daljnje u tekstu: Pravilnik) ovoj Podružnici dana 31.05.2023. godine zahtjev za upis u Upisnik poljoprivrednika (u daljnjem tekstu: Upisnik).

Samoopisno poljoprivredno gospodarstvo je sukladno članku 3. stavak 1. točka b) Zakona o poljoprivredi („Narodne novine“ br. 118/2018, 42/2020, 127/2020, 52/2021, 152/2022) (dalje u tekstu: Zakon) je fizička osoba poljoprivrednik koja se za osobne potrebe bavi poljoprivredom u okviru korištenja prirodnih bogatstava zemlje i prodajom odnosno zamjenom od tih djelatnosti dobivenih proizvoda u neprerađenom stanju i kojoj obavljanje gospodarske djelatnosti poljoprivrede nije glavna djelatnost, odnosno zanimanje poljoprivrednik nije glavno ili jedino zanimanje, a temelji se na korištenju vlastitih i/ili unajmljenih proizvodnih resursa te na radu, znanju i vještinama članova kućanstva i ekonomska.

-2-

veličina gospodarstva je manja ili jednaka od kunske protuvrijednosti izražene u stranoj valuti od 3000 eura.

U prilogu zahtjeva dostavio je sukladno članku 8. stavak 1. i 2. Pravilnika dokaze o činjeničnom stanju upisa u druge registre i upisnike i dokaze o vlastitim i unajmljenim poljoprivrednim i proizvodnim resursima iz Priloga 6. Pravilnika te priložio sukladno članku 3. stavak 3. Pravilnika obveznu dokumentaciju za upis i prijavu promjena iz Priloga 2. toga Pravilnika.

Upis u Upisnik izvršen je pod brojem MIBPG: 285410.

U provedenom postupku utvrđeno je da ispunjeni uvjeti za upis u Upisnik sukladno članku 118. stavak 4. Zakona, stoga je riješeno kao u točki 1. izreke ovog Rješenja.

Podaci iz Upisnika poljoprivrednika koriste se za prijavu i kontrolu financijske potpore i drugih mjera poljoprivredne politike, praćenje stanja poljoprivrede i planiranje poljoprivredne politike s ciljem razvoja poljoprivrede kao strateške grane gospodarstva Republike Hrvatske. Stoga upis u Upisnik poljoprivrednika predstavlja javni interes sukladno članku 112. stavak 3. Zakona o općem upravnom postupku („Narodne novine“ br. 47/2009, 110/2021) te je odlučeno kao u točki 4. izreke ovog Rješenja.

Ne plaća se upravna pristojba po napomeni Tar. br. 2. Uredbe o tarifi upravnih pristojbi („Narodne novine“ br. 156/2022).

#### **Uputa o pravnom lijeku:**

Protiv ovog Rješenja može se izjaviti žalba Ministarstvu poljoprivrede u roku od 15 dana od dana primitka istog. Žalba se predaje ovoj Podružnici neposredno ili poštom, a može se izjaviti usmeno na zapisnik ili dostaviti elektronički na adresu elektroničke pošte [upisnik.zalbe@apprrr.hr](mailto:upisnik.zalbe@apprrr.hr).


Stranke se imaju pravo odreći prava na žalbu od dana primitka prvostupanjskog rješenja do dana isteka roka za izjavljivanje žalbe.

Za žalbu se ne plaća upravna pristojba po napomeni Tar. br. 3. Uredbe o tarifi upravnih pristojbi („Narodne novine“ br. 156/2022).



#### **DOSTAVITI:**

1. Antonio Lneniček, Lipik, Ulica Vladimira Nazora kbr. 6
2. HZZO – Područna služba u Požegi, Požega, Ul. Republike Hrvatske kbr. 1
3. Pismohrana, ovdje



Rina Prodaja d.o.o.  
(podnositelj zahtjeva)  
Trg Dr. Franje Tuđmana 5, 10000 44330 Novska  
(adresa)  
62090129629  
(OIB)  
+38598456484  
(kontakt telefon)

ŽUPANIJA POŽEŠKO - SLAVONSKA  
GRADSKA UPRAVA LIPIK

Primijeno: ➔ 2. 11. 2023.		
Klasifikacijska oznaka: 350-01/21-01/1	Org. jed.	
Uredbeni broj: 16-23-5	Pri.	Vrij.

GRAD LIPIK  
Jedinstveni upravni odjel  
Marije Terezije 27  
34551 Lipik

**PREDMET:**  
**Zahtjev za izmjenu postojeće prostorno – planske dokumentacije -**  
(neupravni postupak)

Molim gornji naslov,

Da pri izradi nove/izmjeni postojeće prostorno – planske dokumentacije  
PPU-a Grada Lipika

(navesti prostorni plan ili njegovu oznaku)

izmijeni urbanistički/prostorni status nekretnine **kat. Oznake 301;393;391/7;387/2**; koje se nalaze  
u katastarskoj općini Filipovac na način da iste odredi kao :

građevinska čestica.

**Obrazloženje:**

Na navedenim česticama tvrtka Rina Prodaja d.o.o. planira graditi Solarnu elektranu snage 2 MW, za koju  
je prema Zakonu o građenju, potrebno ishoditi građevinsku dozvolu. Tvrtka Rina Prodaja d.o.o. želi pravo  
građenja tj. uvrštenje u prostorni plan ukupnu površinu 3.42ha što će preciznije biti prikazano idejnim  
rješenjem.

U Lipiku, 05.10.2023.

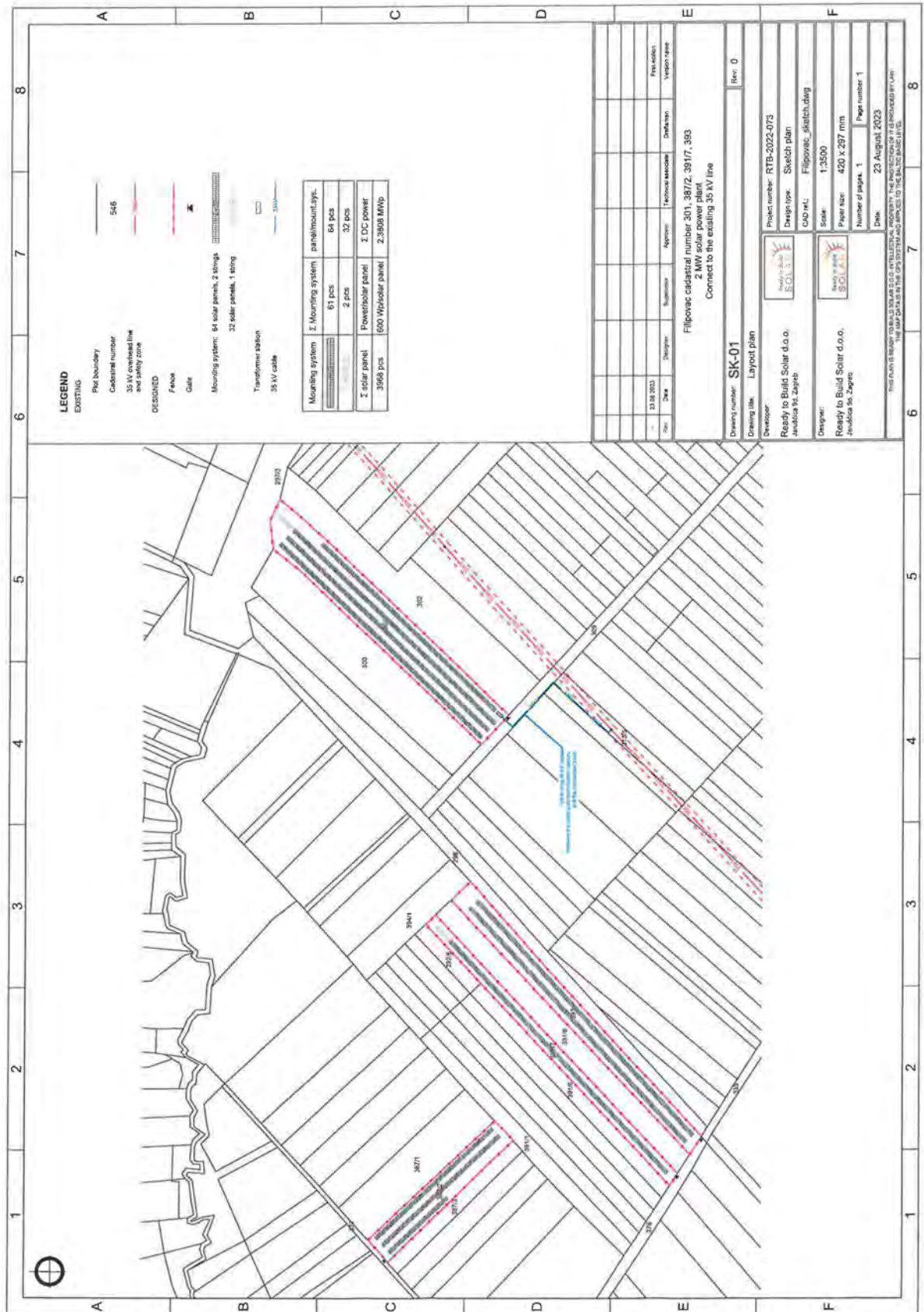
RINA PRODAJA d.o.o.  
NOVSKA  
Trg dr. Franje Tuđmana  
OIB: 62090129629

(potpis podnositelja zahtjeva)

Zahtjevu prilažem :

1. Idejno rješenje zahvata





Rina Prodaja d.o.o.  
 (podnositelj zahtjeva)  
 Trg Dr. Franje Tuđmana 5, 10000 44330 Novska  
 (adresa)  
 62090129629  
 (OIB)  
 +38598456484  
 (kontakt telefon)

ZUPANIJA POŽEŠKO - SLAVONSKA  
 GRADSKA UPRAVA LIPIK

Primljeno: 21.10.2023.	Org. jed.
Klasifikacijski oznaka: 350 01/21-01/1	
Uredbeni broj: 16-23-6	Pril. Vrij.

GRAD LIPIK  
 Jedinствени upravni odjel  
 Marije Terezije 27  
 34551 Lipik

**PREDMET:**  
**Zahtjev za izmjenu postojeće prostorno – planske dokumentacije -**  
 (nepravni postupak)

Molim gornji naslov,  
 Da pri izradi nove/izmjeni postojeće prostorno – planske dokumentacije  
 PPU-a Grada Lipika

(navesti prostorni plan ili njegovu oznaku)

izmjeni urbanistički status nekretnine **kat. Oznake 292/1, 292/2, 293/1, 293/2, 293/3, , 294, 295** koje se nalaze u

katastarskoj općini **Subocka** na način da iste odredi kao :

građevinske čestice.

**Obrazloženje:**

Na navedenim česticama tvrtka Rina Prodaja d.o.o. planira graditi Solarnu elektranu snage 600 kW, za koju je prema Zakonu o građenju, potrebno ishoditi građevinsku dozvolu. Tvrtka Rina Prodaja d.o.o. želi pravo građenja tj. uvrštenje u prostorni plan ukupnu površinu 1,281 ha što će preciznije biti prikazano idejnim rješenjem.

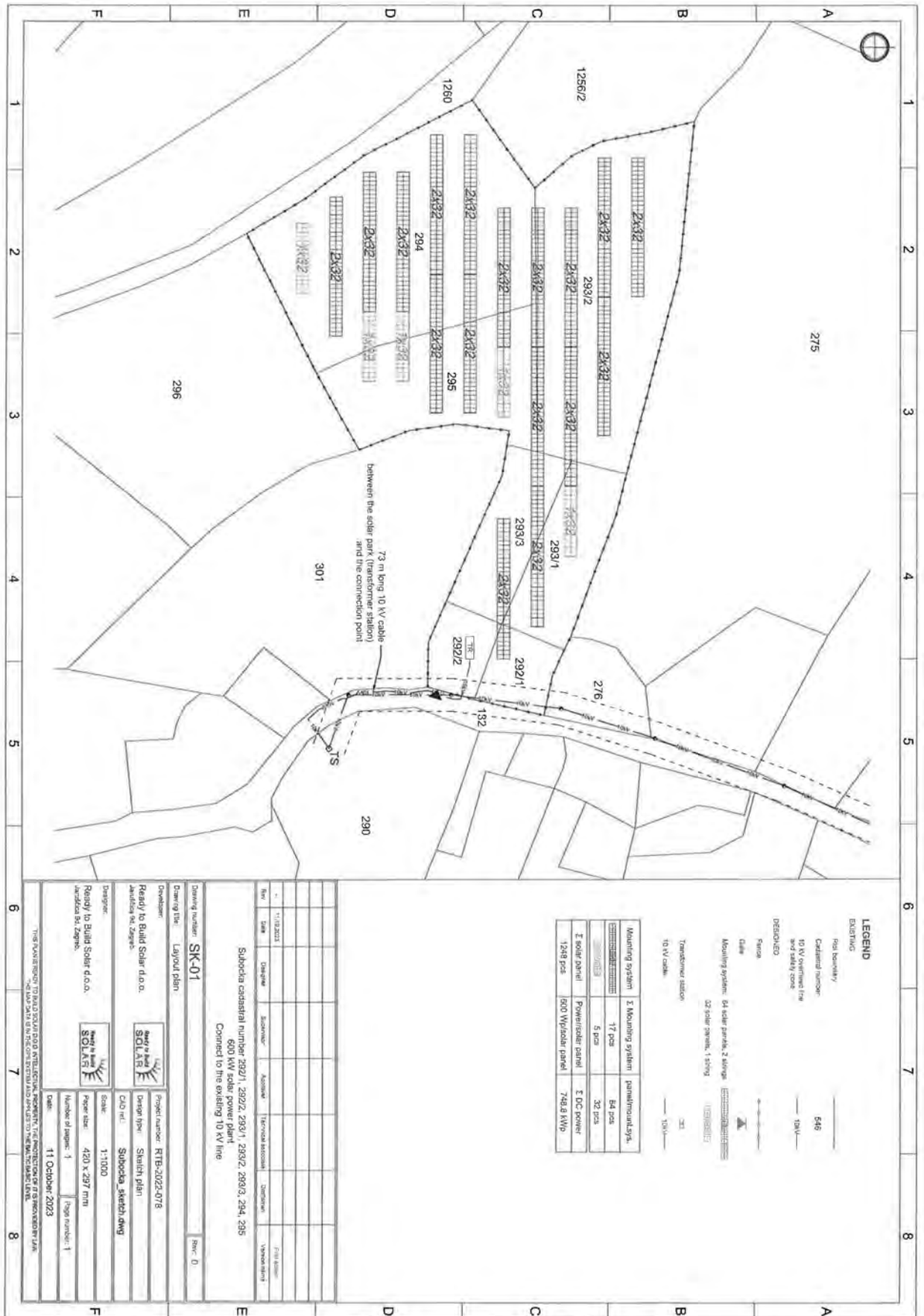
U Lipiku, listopad 2023.

RINA PRODAJA d.o.o.  
 NOVSKA  
 Trg dr. Franje Tuđma  
 OIB: 620 594 296 29

(potpis podnositelja zahtjeva)

**Zahtjevu prilažem :**

1. Idejno rješenje zahvata



**LEGEND**

EXISTING

- Red boundary
- Cadastral number: 546
- 10 kV overhead line and safety zone
- 10kV

DESIGNED

- Mounting system: 64 solar panels, 2 strings
- 02 solar panels, 1 string
- Transformer station
- 10 kV cable
- 10kV

Mounting system	I Mounting system	panelmountak/sk
	17 pcs	64 pcs
	5 pcs	32 pcs
I solar panel	Power/solar panel	I DC power
1248 pcs	600 W/solar panel	748.8 kWp

Rev.	Date	Description	Author	Technical approval	Signature	Print name
1	11.10.2023					

Subodica cadastral number: 2921, 2922, 2931, 2932, 2933, 294, 295  
600 kW solar power plant  
Connected to the existing 10 kV line

Drawing number: **SK-01**

Sheet: 0

Drawing title: **Layout plan**

Developer: RTB-2022-078

Ready to Build Solar d.o.o.

Architect: **SOLAR E**

Designer: **SOLAR E**

Scale: 1:1000

Number of pages: 3

Date: 11 October 2023

Project number: RTB-2022-078

Design type: Sketch plan

CAD file: Subodica\_skech.dwg

Printer size: 420 x 297 mm

Page number: 1

Project number: 1

Number of pages: 3

Date: 11 October 2023

Project name: Ready to Build Solar d.o.o.

Address: Brijuni, Zadar

Project location: 45° 52' 30" N, 15° 52' 30" E

Project description: 600 kW solar power plant

Project status: Design

Project start: 11 October 2023

Project end: 11 October 2023

**graditeljstvo@lipik.hr**

---

**Pošiljatelj:** graditeljstvo@lipik.hr  
**Poslano:** 25. listopada 2023. 9:40  
**Prima:** 'Renata Madunić Hajek'; 'mladenko.soldo@pszupanija.hr'  
**Kopija:** 'irena.tutic@lipik.hr'  
**Predmet:** FW: Upit o mogućnosti dopune čl. 152. PPUG Lipik

<b>Evidentira se:</b>	<b>Primatelj</b>	<b>Pročitaj</b>
	'Renata Madunić Hajek'	
	'mladenko.soldo@pszupanija.hr'	
	'irena.tutic@lipik.hr'	
	Irena Tutić	Pročitano: 25.10.2023 9:47

Poštovani,

Zaprimili smo upit vezano za izmjenu PPUGL koji prosljeđujemo.

Molim Vas za odgovor dali ima osnove za navedenu izmjenu, a ako ima , dali se sada tijekom V. izmjena PPUGL-a to može izvršiti.

Pozdrav,

Grad Lipik  
Sanela Ždralović

**From:** Irena Tutić <irena.tutic@lipik.hr>  
**Sent:** Tuesday, October 24, 2023 3:00 PM  
**To:** 'Sanela' <graditeljstvo@lipik.hr>  
**Subject:** FW: Upit o mogućnosti dopune čl. 152. PPUG Lipik

Irena Tutić  
Voditeljica Odsjeka za pravne poslove,  
graditeljstvo i komunalne djelatnosti  
Tel: 385 34 314 823  
Mob: 098 1928 098

GRAD LIPIK  
34551, Lipik, Ulica Marije Terezije 27  
OIB: 26289199529



**From:** Olga Melnik <epinus.hr@gmail.com>  
**Sent:** Tuesday, October 24, 2023 2:53 PM

## IV. Zahtjev GRADA LIPIKA za V. Izmjene i dopune PPUG Lipika



KLASA: 350-03/23-01/02  
URBROJ: 2177-2-03-04/6-23-14  
Lipik, 22. studeni 2023.

ZAVOD ZA PROSTORNO UREĐENJE  
POŽEŠKO-SLAVONSKOŽUPANIJE  
POŽEGA

broj:	20-11-2023	
strukturna oznaka:	Org. j.	
službeni broj:	mil.	vrij.

**Zavod za prostorno uređenje**  
**Požeško-slavonske županije**  
**Županijska 7**  
**34000 Požega**

**Predmet:** Izrada V. Izmjena i dopuna Prostornog plana uređenja Grada Lipika,  
-prijedlog izmjena i dopuna, dostavlja se

Dostavljamo Vam prijedloge Grada Lipika za V. izmjene i dopune Prostornog plana uređenja Grada Lipika za proširenje granica građevinskih područja naselja:

**Prijedlozi Grada Lipika za V. izmjene i dopune Prostornog plana uređenja kako slijedi:**

1. Proširenje granica građevinskog područja naselja Donji Čaglič na k.č.br: 729/1, 730/3, 730/2, 730/1 k.o. Kovačevac, te k.č.br: 8/1, 7, 20/2, 20/1, 23/3, 23/4, 418/1, 419/1k.o. Čaglič,
2. Proširenje granica građevinskog područja naselja Kovačevac na k.č.br: 124/2, 125 k.o. Kovačevac,
3. Proširenje granica građevinskog područja naselja Klisa na k.č.br: 365 k.o. Klisa.

**Prijedlozi Izmjena i dopuna za V. Izmjene i dopune prostornog plana uređenja Grada Lipika od strane fizičkih i pravnih osoba koji su ranije dostavljeni:**

1. Ljuban Tadić, zahtjev za proširenje građevinskog područja naselja Donji Čaglič na k.č.br.: 729/2 k.o. Čaglič,
2. Antun Šimunek, zahtjev za proširenje građevinskog područja naselja Klisa na k.č.br: 364/1 k.o. Klisa,
3. Davor Njirić, zahtjev za proširenje građevinskog područja naselja Klisa na k.č.br: 108/1, 108/2, 108/3 k.o. Klisa,
4. EPINUS j.d.o.o. zahtjev da se u tekstualnom dijelu članka 108. odredbi za provođenje izmijeni max. nagib krovne konstrukcije,

5. Antonio Lneniček, zahtjev za proširenje građevinskog područja naselja Donji Čaglić na k.č.br.: 824/2 i 822/1 k.o. Čaglić,
6. Rina Prodaja d.o.o. Novska, zahtjev za izgradnju solarne elektrane na k.č.br: 292/1, 292/2, 293/1, 293/2, 293/3, 294 u k.o. Subocka,
7. Rina Prodaja d.o.o. Novska, zahtjev za izgradnju solarne elektrane na k.č.br: 301, 393, 391/7, 387/2 u k.o. Filipovac.

S poštovanjem !

Voditeljica odsjeka za pravne  
poslove, graditeljstvo i komunalne djelatnosti:

Irena Tutić





KLASA: 350-03/23-01/02  
URBROJ: 2177-2-03-04/6-24-37  
Lipik, 02. veljače 2024.

ZAVOD ZA PROSTORNO UREĐENJE  
POŽEŠKO-SLAVONSKOŽUPANIJE  
POŽEGA

Primljena	14.02.2024.
Klasifikacija	Org. I.
Ispruženi listi	Pril. Vej.

Zavod za prostorno uređenje  
Požeško-slavonske županije  
Županijska 7  
34000 Požega

**Predmet:** Izrada V. Izmjena i dopuna Prostornog plana uređenja Grada Lipika,  
-dopuna prijedloga od 22.studenog 2023., dostavlja se

Dostavljamo Vam prijedlog Grada Lipika za V. izmjene i dopune Prostornog plana uređenja Grada Lipika za proširenje granica građevinskih područja naselja sukladno dobivenom mišljenju Upravnog odjela za prostorno uređenje, graditeljstvo i zaštitu okoliša Požeško-slavonske županije koje Vam dostavljamo u pravitku.

**Prijedlozi Grada Lipika za V. izmjene i dopune Prostornog plana uređenja kako slijedi:**

**Naselje Donji Čaglić:** k.č.br: 8/7-dio, 8/2, 21/1, 21/2, dio k.č.br:22/5, dio 729/3, 729/7, 729/8, 729/4 k.o. Čaglić (*dio zemljišta između građevinskog područja i ceste*), k.č.br: 376/4-dio, dio 376/1, dio 824/8 k.o. Čaglić (*cesta uz novo građevinsko područje*).

**Naselje Kovačevac:** k.č.br:124/1 k.o. Kovačevac, k.č.br: 57/2, dio 57/3, 57/5 k.o. Čaglić (*ceste i putevi uz novo građevinsko područje*).

**Naselje Klisa:** k.č.br: dio 111 i dio 361 k.o. Klisa (*cesta uz novo građevinsko područje*).

S poštovanjem !

Voditeljica odsjeka za pravne  
poslove, graditeljstvo i komunalne djelatnosti:

Irena Tutić

- V. Očitovanje Hrvatskih cesta, Sektor za pripremu, građenje i rekonstrukciju, Odjel za strateško planiranje za V. Izmjene i dopune PPUG Lipika po traženju Zavoda za Prostorno uređenje PSŽ



**HRVATSKE  
CESTE**

Sektor za pripremu, građenje i rekonstrukciju  
Odjel za strateško planiranje  
KLASA: 350-02/14-01/210  
URBROJ: 345-400-440-441/428-23-20  
Zagreb, 21. 12. 2023. godine

ZAVOD ZA PROSTORNO UREĐENJE  
POŽEŠKO-SLAVONSKE ŽUPANIJE  
POŽEGA

22.01.2024 g.	
Ime:	ČAGLIĆ
Adresa:	
Opis:	
Prih.	Valj.

Zavod za prostorno uređenje  
Požeško-slavonske županije  
Županijska 7  
34 000 POŽEGA

Predmet: V. Izmjene i dopune Prostornog plana uređenja Grada Lipika  
- očitovanje, daje se

Zaprimili smo Vaš zahtjev, KLASA: 350-03/23-01/1, URBROJ: 2177-1-3-1-23-2 od 12. prosinca 2023. godine, kojim tražite očitovanje u vezi s proširenjem građevinskih područja naselja Donji Čaglić i Kovačevac na katastarske čestice:

- naselje Donji Čaglić: k.č.br. 729/1, 729/2, 730/3, 730/2, 730/1, 729/3, 729/7, 729/8, 729/4 k.o. Kovačevac
- naselje Donji Čaglić: k.č.br. 7, 8/1, 8/7, 8/2, 20/2, 20/1, 21/1, 21/2, 23/3, 23/4, 22/5, 376/4, 376/1 k.o. Čaglić
- naselje Kovačevac: k.č.br. 124/1, 124/2, 125 k.o. Kovačevac
- naselje Kovačevac: k.č.br. 419/1, 418/1, 57/2, 57/3, 57/5 k.o. Čaglić.

Na Vaš zahtjev dajemo sljedeće očitovanje:

Katastarske čestice u naselju Kovačevac br. 57/2 i 57/3 u k.o. Čaglić te k.č.br. 124/1, 124/2 i 125 u k.o. Kovačevac ne nalaze se unutar koridora planirane brze ceste granica Republike Mađarske - Virovitica - Okučani - granica BiH te smo suglasni da se građevinsko područje naselja Kovačevac proširi na navedene katastarske čestice.

Katastarske čestice u naselju Donji Čaglić br. 729/1, 729/2, 730/3, 730/2, 730/1, 729/3, 729/7, 729/8 i 729/4 u k.o. Kovačevac te k.č.br. 7, 8/1, 8/7, 8/2, 20/2, 20/1, 21/1, 21/2, 23/3 i 23/4 u k.o. Čaglić ne nalaze se unutar koridora planirane brze ceste. Međutim, kako se navedene čestice nalaze dijelom u zaštitnom pojasu postojeće državne ceste DC5, suglasni smo da se građevinsko područje naselja Donji Čaglić proširi na te čestice, ali uz obvezu poštivanja članka 55. stavka 4. Zakona o cestama („Narodne novine“ broj 84/11, 22/13, 54/13, 148/13, 92/14, 110/19, 144/21, 114/22, 4/23 i 133/23).

Katastarske čestice u naselju Donji Čaglić br. 22/5, 376/4 i 376/1 u k.o. Čaglić nalaze se unutar zemljišta odnosno zaštitnog pojasa postojeće državne ceste DC5. Na njima je dozvoljena gradnja isključivo građevina prometne infrastrukture.

Katastarska čestica u naselju Kovačevac br. 57/5 u k.o. Čaglić nalazi se u koridoru planirane brze ceste i ne može biti unutar građevinskog područja naselja Kovačevac.

Hrvatske ceste d.o.o. za upravljanje, građenje i održavanje državnih cesta

Vončinina 3, 10 000 Zagreb | +385 1 4722 555 | javnost@hrvatske-ceste.hr | www.hrvatske-ceste.hr  
Trgovački sud u Zagrebu | MBS 080391653 | MB 1554972 | Temeljni kapital: 14.252.410,00 EUR, uplaćen u cijelosti.  
OIB 55545787885 | Uprava: Josip Škorić, predsjednik | Alen Leverić | Željana Šikić  
Erste&Steiermärkische Bank d.d. | IBAN: HR43 2402 0061 1005 7949 0



Katastarske čestice u naselju Kovačevac br. 418/1 i 419/1 u k.o. Čaglić dijelom se nalaze u koridoru planirane brze ceste. Mišljenja smo da dio navedenih čestica koji se nalazi u koridoru planirane brze ceste ne može biti unutar građevinskog područja naselja Kovačevac.

S poštovanjem

Direktor Sektora  
Darko Šošić, dipl. ing. građ.



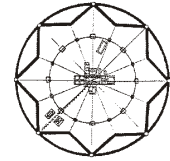
Na znanje: - Pismohrana, ovdje



Hrvatske ceste d.o.o.  
za upravljanje, građenje i održavanje državnih cesta



JAVNA USTANOVA  
**Zavod za prostorno uređenje  
Požeško-slavonske županije**



---

Županijska 7, 34 000 Požega, HR  
tel:(+385)034/290-222

## **PROSTORNI PLAN UREĐENJA GRADA LIPIKA**

### **V. Izmjene i dopune**

OBVEZNI PRILOZI PLANA

---

**Izvješće o javnoj raspravi**



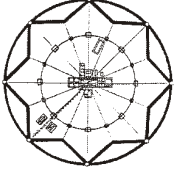
**Naručitelj:**

**REPUBLIKA HRVATSKA  
POŽEŠKO-SLAVONSKA ŽUPANIJA  
GRAD LIPIK**

**Izrađivač:**

JAVNA USTANOVA

**ZAVOD ZA PROSTORNO UREĐENJE  
Požeško-slavonske županije**



Županijska 7, 34 000 Požega, HR  
tel: (+385)034/290-222;

---

## **PROSTORNI PLAN UREĐENJA GRADA LIPIKA**

### **V. Izmjene i dopune**

---

## **Izvješće o javnoj raspravi**

Lipik - Požega, ožujak 2024. godine



REPUBLIKA HRVATSKA  
POŽEŠKO-SLAVONSKA ŽUPANIJA



GRAD LIPIK  
Jedinstveni upravni odjel

KLASA: 350-03/23-01/02  
URBROJ: 2177-2-03-04/6-24-55  
Lipik, 29. ožujka 2024.g.

**PREDMET:** Izvješće o provedenoj javnoj raspravi u postupku izrade i donošenja  
**V. Izmjena i dopuna Prostornog plana uređenja Grada Lipika**

Sukladno članku 102. Zakona o prostornom uređenju („Narodne novine“, br. 153/13, 65/17, 114/18, 39/19, 98/19 i 67/23), odgovorni voditelj izrade V. Izmjena i dopuna Prostornog plana uređenja Grada Lipika u suradnji s Jedinstvenim upravnim odjelom Grada Lipika, Odsjekom za pravne poslove, graditeljstvo i komunalne djelatnosti, kao nositeljem izrade, su nakon provedene javne rasprave obradili mišljenja, primjedbe i prijedloge iznesene u javnoj raspravi i pripremili

**IZVJEŠĆE O JAVNOJ RASPRAVI**  
o  
**Prijedlogu V. Izmjena i dopuna**  
**Prostornog plana uređenja Grada Lipika**

## UVOD

Odlukom o izradi V. Izmjena i dopuna Prostornog plana uređenja Grada Lipika („Službeni glasnik Grada Lipika“, br. 4/23 od 20. srpnja 2023.g. - u daljnjem tekstu: Odluka o izradi V. Izmjena i dopuna PPUG Lipika) donesenoj od strane Gradskog vijeća Grada Lipika (Klasa: 350-01/23-01/2, Urbroj: 2177-2-03-04/6-23-3 od 20. srpnja 2023. godine), započeta je izrada V. Izmjena i dopuna Prostornog plana Grada Lipika (u daljnjem tekstu: V. Izmjene i dopune PPUG Lipika).

Prostorni plan uređenja Grada Lipika donesen je 2007.g., a izmijenjen i dopunjen 2010.g, 2011.g, 2015.g. i 2022.g. („Službeni glasnik Grada Lipika“, br. 6/07, 01/10, 06/11 i 10/15, 15/15 - pročišćeni tekst, 09/22 - u daljnjem tekstu PPUG Lipik).

Pravna osnova za izradu i donošenje V. Izmjena i dopuna Prostornog plana uređenja Grada Lipika (u daljnjem tekstu: Plan) su odredbe:

- Zakona o prostornom uređenju („Narodne novine“, br. 153/13, 65/17, 114/18, 39/19, 98/19, 67/23 - u daljnjem tekstu: Zakon) i
- Pravilnika o sadržaju, mjerilima kartografskih prikaza, obveznim prostornim pokazateljima i standardu elaborata prostornih planova („Narodne novine“, br. 106/98, 39/04, 45/04, 163/04).

Nositelj izrade V. Izmjena i dopuna PPUG Lipika je Jedinostveni upravni odjel Grada Lipika, Odsjek za pravne poslove, graditeljstvo i komunalne djelatnosti (u daljnjem tekstu: Nositelj izrade).

**Razlozi za izradu V. Izmjena i dopuna PPUG Lipika:**

- **izmjene/korekcije građevinskih područja naselja Donji Čaglič, Kovačevac i Klisa temeljem zahtjeva te unošenje korekcija izgrađenog, neizgrađenog i neuređenog dijela građevinskih područja.**

Slijedom navedenog, **ciljevi i programska polazišta** su da je, za realizaciju novih potreba i zahtjeva od strane fizičkih osoba potrebno stvoriti prostorno planske uvjete za izgradnju stambenih građevina.

Ovim Izmjenama i dopunama Plana ne mijenjaju se koncepcijske postavke, niti osnovni strateški ciljevi razvoja Grada Lipika, odnosno prostora Grada Lipika.

Ovim Izmjenama i dopunama Plana vrši se usklađenje Plana sukladno potrebama, te ciljevima i programskim polazištima utvrđenim ovom Odlukom.

Elaborat V. Izmjena i dopuna PPUG Lipika izrađuje Zavod za prostorno uređenje Požeško-slavonske županije (u daljnjem tekstu: stručni izrađivač), temeljem:

- članka 27. stavka 2. Zakona,
- Odluke o izradi V. Izmjena i dopuna PPUG
- Odluke Županice Požeško-slavonske županije Klasa: 350-02/23-02/1, Urbroj: 2177-02-23-2 od 26. rujna 2023. godine, o povjeravanju izrade V. Izmjene i dopune PPUG Lipika Zavodu za prostorno uređenje Požeško-slavonske županije („Požeško-slavonski službeni glasnik“, br. Obuhvat V. Izmjena i dopuna PPUG Lipika jednak je administrativnom području Grada Lipika, a izrađuje se u skladu s Odluka o izradi IV. Izmjena i dopuna PPUG Lipika.

Izmjene i dopuna Plana uključuju Izmjene i dopune u grafičkom i tekstualnom dijelu, sukladno razlozima za izradu navedenim u Odluci o izradi V. Izmjena i dopuna PPUG Lipika.

Od donošenja posljednjih izmjene i dopuna PPUG Lipika, nositelj izrade zaprimio je 3 (tri) pojedinačna zahtjeva za promjenom Plana, vezanih za korekcije građevinskih područja, a prema kojima je, i pokrenuta ova izmjena i dopuna Plana (scan-ovi svih zahtjeva su u prilogu ovog Plana - *vidi: Obvezni prilozi – Zahtjevi temeljem članka 90. Zakona o prostornom uređenju („Narodne novine“, br. 153/13, 65/17, 114/18, 39/19, 98/19, 67/23) i ostali pojedinačni zahtjevi zaprimljeni prije javne rasprave*), i to:

1. LJUBAN TADIĆ – zaprimljeno 04. srpnja 2023.g.
2. ŠIMUNEK ANTUN – zaprimljeno 04. srpnja 2023.g.
3. NJIRIĆ DAVOR – zaprimljeno 14. srpnja 2023.

Temeljem članka 90. Zakona, nositelj izrade je dostavio Odluku o izradi ovog Plana nadležnim javnopravnim tijelima s pozivom, da mu u roku od najviše trideset dana, dostave zahtjeve za izradu Plana, iz područja svog djelokruga, koji nisu sadržani u informacijskom sustavu. Svoje zahtjeve dostavili su sljedeća javnopravna tijela (scan-ovi svih zahtjeva su u prilogu ovog Plana - *vidi: Obvezni prilozi – Zahtjevi temeljem članka 90. Zakona o prostornom uređenju („Narodne novine“, br. 153/13, 65/17, 114/18, 39/19, 98/19, 67/23) i ostali pojedinačni zahtjevi zaprimljeni prije javne rasprave*):

1. Zavod za prostorno uređenje Požeško-slavonske županije, Županijska 7, Požega (dopis: Klasa:350-01/23-01/17, Urbroj: 2177-1-3-3-23-2 od 24. studenog 2023.) – zaprimljeno 29. studenog 2023.
2. HEP - d.d. ZAGREB, Distribucijsko područje Elektra Križ, Trg sv. Križa 7, Križ (dopis: Broj: 4007/400700101/5642/23BK od 27. studenog 2023.) – zaprimljeno 30. studenog 2023.
3. Ministarstvo kulture i medija, Uprava za zaštitu kulturne baštine, Konzervatorski odjel u Požegi, Trg M. Peića 3, 34000 Požega (dopis: Klasa: 612-08/23-10/0466, Urbroj: 532-05-02-07/3-23-02 od 29.11.2023.) - zaprimljeno 01. prosinca 2023.
4. GRAD PAKRAC, Upravni odjel za graditeljstvo i komunalne djelatnosti, Odsjek za graditeljstvo Trg bana Josipa Jelačića 18, Pakrac (dopis: Klasa: 350-01/23-01/4, Urbroj: 2177-9-40-1/01-23-2 od 04.12.2023.) - zaprimljeno 05. prosinca 2023.
5. Ministarstvo unutarnjih poslova, Ravnateljstvo civilne zaštite, PU civilne zaštite Osijek, Služba civilne zaštite Požega, Odjel inspekcije, Hrvatskih branitelja 82, 34000 Požega (dopis: Klasa: 350-01/21-01/16, Urbroj: 511-01-83-21-6 od 29.04.2021.) - zaprimljeno 03. svibnja 2021.
6. INA Industrija nafte d.d., Istraživanje i proizvodnja nafte i plina, Razrada polja, Odnosi s državnim i lokalnom upravom za IPNP, Lovinčićeva 4, 10000 Zagreb (dopis: Znak – Re: 001/50457184/04-12-23/2051-625/MC od 04.12.2023.) - zaprimljeno 07. prosinca 2023.
7. HRVATSKE VODE, Vodnogospodarska ispostava za mali sliv „Ilova-Pakra“, J.Jelačića 20 43500 Daruvar (dopis: Klasa: 350-02/23-01/0000381, Urbroj: 374-3106-01-23-2 od 04.12.2023.) - zaprimljeno 07. prosinca 2023.,
8. Ministarstvo poljoprivrede, Uprava za poljoprivrednu politiku, EU i međunarodnu suradnju, Ulica Grada Vukovara 78, 1000 Zagreb (dopis: Klasa: 350-02/23-01/596, Urbroj: 525-11/680-23-2 od 04. 12.2023.) - zaprimljeno 07. prosinca 2023.,
9. Ministarstvo poljoprivrede, Uprava šumarstva, lovstva i drvne industrije, Planinska 2a, 10000 Zagreb (dopis: Klasa: 350-02/23-01/604, Urbroj: 525-10/674-23-2 od 29. 11. 2023.) - zaprimljeno 12. prosinca 2023.
10. Plinacro d.o.o. operator plinskog transportnog sustava, Savska cesta 88a, 10000 Zagreb (dopis: Klasa: PL/23-01/4014, Urbroj: T/LB1-23-02 od 06.12.2023.) - zaprimljeno 12. prosinca 2023.
11. Ministarstvo poljoprivrede, Uprava za poljoprivredno zemljište, biljnu proizvodnju i tržište, Ulica Grada Vukovara 78, 1000 Zagreb (dopis: Klasa: 350-02/23-01/595, Urbroj: 525-06/196-23-2 od 05. 12.2023.) - zaprimljeno 13. prosinca 2023.,
12. HŽ Infrastruktura, Sektor za razvoj, pripremu i provedbu investicija i EU fondove, Mihanovićeva 12, 10000 Zagreb (dopis: Broj i znak: 9285/23,1.3.1 JP od 06.12.2023.) - zaprimljeno 13. prosinca 2023.
13. AZU Agencija za ugljikovodike, Miramarska 24, 1000 Zagreb (dopis: Klasa: 350-02/23-01/20, Urbroj: 405-05/01-23-2 od 08. 12. 2023.) - zaprimljeno 13. prosinca 2023.,
14. Ministarstvo obrane, Uprave za materijalne resurse, Sektor za vojnu infrastrukturu i zaštitu okoliša, Služba za vojno graditeljstvo i energetska učinkovitost, Trg kralja Petra Krešimira IV 1, 10000 Zagreb (dopis: Klasa: 350-01/22-02/237, Urbroj: 512M3-020201-23-6 od 07.12.2023.) - zaprimljeno 14. prosinca 2023.
15. HAKOM, Hrvatska regulatorna agencija za mrežne djelatnosti, Roberta Frangeša Mihanovića 9, 10110 Zagreb (dopis: Klasa: 350-05/23-01/411, Urbroj: 376-05-3-23-02 od 27. 11. 2023. ) – zaprimljeno 14. prosinca 2023. )
16. Hrvatska agencija za civilno zrakoplovstvo, Ulica grada Vukovara 284, 10000 Zagreb (dopis: Klasa: 350-02/23-01/39, Urbroj: 116-05-01-23-02 od 12. prosinca 2023.) – zaprimljeno 15. prosinca 2023.

17. Ministarstvo mora, prometa i infrastrukture, Uprava za cestovni promet, cestovnu infrastrukturu i inspekciju, Prislavlje 14, Zagreb (dopis: Klasa: 350-02/23-01/138, Urbroj: 530-08-1-1-23-2 od 08. 12.2023.) - zaprimljeno 15. prosinca 2023.,
18. Hrvatske šume d.o.o., UŠP Bjelovar, J. Haulika 23a, Bjelovar (dopis: Klasa: BJ/23-01/1760, Urbroj: 05-00-06/01-23-03 od 14.12.2023.) - zaprimljeno 18. prosinca 2023.,
19. Ministarstvo zdravstva, Ksaver 200 a, 10000 Zagreb (dopis: Klasa: 350-02/23-01/01, Urbroj: 534-03-3-2/10-23-02 od 08. 12.2023.) - zaprimljeno 18. prosinca 2023.,
20. HOPS hrvatski operater prijenosnog sustava d.o.o., Kupska 4, Zagreb (dopis: Klasa: 700/23-07/1183, Urbroj: 3-200-002-06/KL-23-02 od 01. 12.2023.) - zaprimljeno 18. prosinca 2023.
21. Hrvatske ceste, Sektor za pripremu, građenje i rekonstrukciju, Odjel za strateško planiranje, Vončinina 3, 10000 Zagreb (dopis: Klasa: 350-02/14-01/210, Urbroj: 345-400-440-442/759-23-17/DB od 14.12.2023.) - zaprimljeno 21. prosinca 2023.
22. Sisačko-moslavačka županija, Upravni odjel za prostorno uređenje, graditeljstvo i obnovu, Odsjek za prostorno uređenje, graditeljstvo i eNekretnine (dopis: Klasa: 350-01/23-01/37, Urbroj: 2176-08/12-23-2 od 19.12.2023.) - zaprimljeno 04. siječnja 2023.

Osim dostavljenih zahtjeva sukladno članku 90. Zakona, nositelj izrade zaprimio je i više pojedinačnih zahtjeva (scan-ovi svih zahtjeva su u prilogu ovog Plana - *vidi: Obvezni prilozi – Zahtjevi temeljem članka 90. Zakona o prostornom uređenju („Narodne novine“, br. 153/13, 65/17, 114/18, 39/19, 98/19, 67/23)* i ostali pojedinačni zahtjevi zaprimljeni prije javne rasprave), i to:

1. ANTONIO LNENIČEK - zaprimljeno 03. listopada 2023.g.
2. RINA PRODAJA d.o.o., Trg Franje Tuđmana, 44330 Novska – zaprimljeno 02. studenog 2023
3. RINA PRODAJA d.o.o., Trg Franje Tuđmana, 44330 Novska – zaprimljeno 02. studenog 2023
4. EPINUS j.d.o.o. – zaprimljeno 14. listopad 2023.

Istovremeno, Grad Lipik, Jedinostveni upravni odjel, kao nositelj izrade ovog Plana, svojim zahtjevom (Klasa: 350-03/23-01/02, Urbroj: 2177-2-03-04/6-23-14 od 22. studenog 2023.godine) i dopunom zahtjeva (Klasa: 350-03/23-01/02, Urbroj: 2177-2-03-04/6-24-37 od 02. veljače 2024.) predlaže korekciju granica građevinskog područja naselja Donji Čaglič, Klisa i Kovačevac, sukladno Odluci o izradi V. Izmjena i dopuna PPUG Lipika (scan zahtjeva je u prilogu ovog Plana - *vidi: Obvezni prilozi – Zahtjevi temeljem članka 90. Zakona o prostornom uređenju („Narodne novine“, br. 153/13, 65/17, 114/18, 39/19, 98/19, 67/23)* i ostali pojedinačni zahtjevi zaprimljeni prije javne rasprave):

Obzirom da se veći dio katastarskih čestica, predloženih za proširenje u građevinsko područje predmetnih naselja: Donji Čaglič, Klisa i Kovačevac, nalazi unutar koridora osiguranog za izgradnju brze ceste: granica Mađarske-Virovitica-Okučani-granica BIH, Zavod za prostorno uređenje Požeško-slavonske županije, kao stručni izrađivač, je zatražio očitovanje (dopis: Klasa: 350-03/23-01/1, Urbroj: 2177-1-3-1-23-2 od 12. prosinca 2023.g.) od strane Hrvatskih cesta, Sektor za pripremu, građenje i rekonstrukciju, Odjel za strateško planiranje. Hrvatske ceste su dostavile svoje očitovanje (dopis: Klasa: 350-02/14-01/210, Urbroj: 345-400-440-441/428-23-20 od 21. prosinca 2023. g.) u kojem navode da su većim dijelom suglasne s predloženim proširenjem građevinskih područja predmetnih naselja, dok na nekim katastarskim česticama unutar koridora uvjetuju gradnju isključivo gradnju prometne infrastrukture, što se i podrazumijeva obzirom da se radi o cestama i pristupnim putevima do građevinske parcele (scan očitovanja je u prilogu ovog Plana - *vidi: Obvezni prilozi – Zahtjevi temeljem članka 90. Zakona o prostornom uređenju („Narodne novine“, br. 153/13, 65/17, 114/18, 39/19, 98/19, 67/23)* i ostali pojedinačni zahtjevi zaprimljeni prije javne rasprave):

Po pribavljanju zahtjeva od nadležnih javnopravnih tijela, stručni tim Zavoda za prostorno uređenje Požeško-slavonske županije izradio je elaborat Nacrt prijedloga V. Izmjena i dopuna PPUG Lipika

na temelju kojeg je Zaključkom Gradonačelnika (Klasa: 350-03/23-01/02, Urbroj: 2177-2-03-04/6-24-38 od 20. veljače 2024. godine) utvrđen Prijedlog V. Izmjena i dopuna PPUG Lipika za javnu raspravu.

### **Mišljenje o potrebi provedbe postupka ocjene o potrebi strateške procjene utjecaja na okoliš V. Izmjena i dopuna PPUG Lipika**

Sukladno odredbama posebnih zakona kojima se uređuje zaštita okoliša i prirode, Grad Lipik je od strane nadležnog Upravnog odjela za prostorno uređenje, graditeljstvo i zaštitu okoliša Požeško-slavonske županije zatražio Mišljenje o potrebi provedbe postupka ocjene, odnosno strateške procjene utjecaja na okoliš za V. Izmjene i dopune PPUG Lipika. Upravni odjel za prostorno uređenje, graditeljstvo i zaštitu okoliša Požeško-slavonske županije, Odsjek za zaštitu okoliša i prirode je izdao Mišljenje (KLASA: 351-02/23-03/6; URBROJ: 2177-07-02/1-23-2 od 11. srpnja 2023. godine) kojim je utvrđeno da nije potrebno provesti stratešku procjenu, postupak ocjene o potrebi strateške procjene utjecaja na okoliš kao niti postupak Ocjene prihvatljivosti Plana na ekološku mrežu.

Nastavno, u tijeku izrade Nacrta Prijedloga Plana došlo je do izmjena i dopuna katastarskih čestica te je Nositelj izrade zatražio izdavanje novog, odnosno dopunu danog Mišljenja o potrebi provedbe postupka ocjene, odnosno strateške procjene za V. Izmjene i dopune PPUG Lipika. Upravni odjel za prostorno uređenje, graditeljstvo i zaštitu okoliša Požeško-slavonske županije, Odsjek za zaštitu okoliša i prirode izdao je novo Mišljenje (KLASA: 351-01/23-03/10; URBROJ: 2177-07-02/1-24-3 od 26. siječnja 2024. godine) kojim je utvrđeno, da obzirom na značajke i obuhvat te smještaj planiranih izmjena granica građevinskog područja, koje su malog obuhvata i dosega utjecaja, izvan područja ekološke mreže, a uzimajući u obzir i da se na pojedinim česticama nalaze već izgrađeni stambeni objekti, nije potrebno provesti postupak Ocjene prihvatljivosti plana za ekološku mrežu.

Mišljenja kojim se utvrđuje da nije potrebno provesti stratešku procjenu, postupak ocjene o potrebi strateške procjene utjecaja na okoliš kao niti postupak Ocjene prihvatljivosti Plana na ekološku mrežu za V. Izmjene i dopune PPUG Lipika, su priloženi uz ovaj Plan kao obavezni prilozi (vidi: Obvezni prilozi - *Postupak ocjene o potrebi strateške procjene utjecaja na okoliš V. Izmjena i dopuna PPUG Lipika*).

### **JAVNA RASPRAVA**

Gradonačelnik Grada Lipika je razmotrio Nacrt prijedloga V. Izmjena i dopuna PPUG Lipika te Zaključkom (Klasa: 350-03/23-01/02, Urbroj: 2177-2-03-04/6-24-38 od 20. veljače 2024. godine - scen Zaključka je u prilogu ovog Izvješća), sukladno članku 95. Zakona, utvrdio Prijedlog V. Izmjena i dopuna PPUG Lipika za javnu raspravu.

Prijedlog IV. Izmjena i dopuna PPUG Lipika za javnu raspravu sadrži tekstualni i grafički dio Plana te njegovo Obrazloženje i Sažetak za javnost.

Javna rasprava o V. Izmjenama i dopunama PPUG Lipika objavljena je u dnevnom tisku - „Večernji list“, na mrežnim stranicama Ministarstva prostornog uređenje, graditeljstva i državne imovine te na mrežnim stranicama Grada Lipika, dana 21. veljače 2024. godine (scen-ovi objava su u prilogu ovog Izvješća).

**Objava javne rasprave**, u skladu sa člankom 96. Zakona, sadrži mjesto, datum početka i trajanje javnog uvida u prijedlog prostornog plana, mjesto i datum javnog izlaganja, poziv zainteresiranim



osobama za sudjelovanje u javnoj raspravi te rok u kojem se nositelju izrade dostavljaju pisana mišljenja, prijedlozi i primjedbe na prijedlog prostornog plana, i to:

- trajanje javne rasprave - od 29. veljače 2024. godine do 08. ožujka 2024. godine u vijećnici Grada Lipika, Ul. Marije Terezije 27, 34551 Lipik, svakim radnim danom od 8,00 do 15,00 sati
- javno izlaganje – 06. ožujka 2024. godine u 11,00 sati u gradskoj vijećnici Grada Lipika, Ul. Marije Terezije 27, 34551 Lipik;
- sudionici sudjeluju u javnoj raspravi na način da:
  - imaju pravo pristupa na javni uvid u Prijedlog plana,
  - postavljaju pitanja tijekom javnog izlaganja o predloženim rješenjima, na koja usmeno odgovaraju osobe koje vode javno izlaganje,
  - daju prijedloge i primjedbe u zapisnik za vrijeme javnog izlaganja,
  - upućuju Nositelju izrade - Jedinственom upravnom odjelu Grada Lipika, Odsjeku za pravne poslove, graditeljstvo i komunalne djelatnosti, Ul. Marije Terezije 27, 34551 Lipik, pisane prijedloge i primjedbe, u roku određenom u objavi o javnoj raspravi.

Mišljenja, prijedlozi i primjedbe koje nisu dostavljene u roku ili nisu čitko napisane, ne moraju se uzeti u obzir u pripremi Izvješća o javnoj raspravi.

Nositelj izrade, osim objave javne rasprave, sukladno članku 97. Zakona i temeljem Odluke o izradi V. Izmjena i dopuna PPUG, dostavio je i **posebnu pisanu obavijest o javnoj raspravi** (dopis: Klasa: 350-03/23-01/02, Urbroj: 2177-2-03-04/6-24-40 od 21. veljače 2024.g.) javnopravnim tijelima određenim posebnim propisima koja su dala ili trebala dati zahtjeve za izradu V. Izmjena i dopuna PPUG Lipika (scan posebne obavijesti s popisom pozvanih javnopravnih tijela je u prilogu ovog Izvješća o javnoj raspravi i njegov je sastavni dio).

Javnopravno tijelo koje je dalo, odnosno trebalo dati zahtjeve za izradu prostornog plana u javnoj raspravi sudjeluje davanjem mišljenja o prihvaćanju tih zahtjeva, odnosno mišljenja o primjeni posebnog propisa i/ili dokumenta koji je od utjecaja na prostorni plan. Stoga, sukladno članku 101. Zakona, u postupku izrade V. Izmjena i dopuna PPUG Lipika, Nositelj izrade uputio je **dopis za dostavu mišljenja** na Prijedlog Plana (dopis: Klasa: 350-03/23-01/02, Urbroj: 2177-2-03-04/6-24-41 od 21. veljače 2024.g. - scan dopisa za dostavu mišljenja s popisom pozvanih javnopravnih tijela je u prilogu ovog Izvješća o javnoj raspravi i njegov je sastavni dio), sljedećim javnopravnim tijelima:

- Ministarstvo poljoprivrede, Uprava za poljoprivredno zemljište, biljnu proizvodnju i tržište, Ulica grada Vukovara 78, p.p. 1034, 10000 Zagreb
- Ministarstvo poljoprivrede, Uprava za veterinarstvo i sigurnost hrane, Planinska 2a, 10 000 Zagreb
- Ministarstvo poljoprivrede, Uprava šumarstva, lovstva i drvne industrije, Planinska 2a 10000 Zagreb
- Ministarstvo gospodarstva i održivog razvoja, Uprava za energetiku, Radnička cesta 80, 10 000 Zagreb
- Ministarstvo gospodarstva i održivog razvoja, Uprava za zaštitu prirode, Radnička cesta 80, 10 000 Zagreb
- Ministarstvo gospodarstva i održivog razvoja, Uprava za procjenu utjecaja na okoliš i održivo gospodarenje otpadom, Radnička cesta 80, 10 000 Zagreb
- Ministarstvo gospodarstva i održivog razvoja, Uprava vodnoga gospodarstva i zaštite mora, Radnička cesta 80, 10 000 Zagreb
- Agencija za ugljikovodike, Miramarska 24, 10000 Zagreb

- Ministarstvo kulture i medija, Uprava za zaštitu kulture baštine, Konzervatorski odjel u Požega, Trg Matka Peića 3, 34 000 Požega
- HAKOM, Hrvatske regulatorne agencije za mrežne djelatnosti, Roberta Frangeša Mihanovića 9, 10 110 Zagreb,
- Ministarstvo obrane, Uprava za materijalne resurse, Sektor za vojnu infrastrukturu i zaštitu okoliša, Služba za vojno graditeljstvo i energetska učinkovitost
- Ministarstvo unutarnjih poslova, Ravnateljstvo civilne zaštite, Područni ured civilne zaštite Osijek, Služba civilne zaštite Požega, Hrvatskih branitelja 82, 34000 Požega

Za vrijeme javnog uvida Nositelj izrade je organizirao javno izlaganje, dana 06. ožujka 2024. godine radi obrazloženja rješenja, smjernica i mjera. Prezentaciju Prijedloga V. Izmjena i dopuna PPUG Lipika proveo je Izrađivač, te pozvao prisutne na raspravu u cilju kvalitetnog iskazivanja eventualnih mišljenja, smjernica ili preporuka. Nositelj izrade, izradio je **zapisnik** s javnog izlaganja o prijedlogu V. Izmjena i dopuna PPUG Lipika koji je sastavni dio ovog Izvješća zajedno s popisom prisutnih (scen u u prilogu ovog Izvješća) .

U nastavku ovog Izvješća dan je popis sudionika koji su dali svoja **mišljenja, prijedloge i primjedbe** na Prijedlog V. Izmjena i dopuna PPUG Lipika (scen-ovi mišljenja, prijedloga, primjedbi su u prilogu ovog Izvješća):

I. Pisana mišljenja, prijedloge i primjedbe na Prijedlog Plana dostavilo je, na adresu Nositelja izrade, ukupno 7 (sedam) javnopravnih tijela sa 8 (osam) mišljenja, prijedloga i primjedbi:

**A. U roku**, određenom u Objavi javne rasprave, svoja mišljenja, prijedloge i primjedbe na Prijedlog Plana, dostavilo je ukupno 6 (šest) javnopravnih tijela:

1. MINISTARSTVO TURIZMA I SPORTA, Prisavlje 14, 10000 Zagreb (dopis - Klasa: 350-02/23-01/24, Urbroj: 529-05-01-02/1-24-4 od 01. ožujka 2024.) – zaprimljeno 05. ožujka 2024.
2. HRVATSKE CESTE d.o.o. za upravljanje, građenje i održavanje državnih cesta, Sektor za pripremu, građenje i rekonstrukciju, Odjel za strateško planiranje, Vončinina 3, 10000 Zagreb (dopis - Klasa: 350-02/14-01/210, Urbroj: 345-400-440-442/759-24-24 od 05. ožujka 2024.g.)
3. Hrvatske željeznice, Sektor za razvoj, pripremu i provedbu investicija i EU fondova, Mihanovićeve 12, 10000 Zagreb (dopis: broj i znak: 1299/24, 1.3.1. MR od 04. ožujka 2024.) - zaprimljeno 11. ožujka 2024.
4. INA – INDUSTRIJA NAFTE, d.d., Istraživanje i proizvodnja nafte i plina, Upravljanje projektima i ishođenje dozvola IPNP, Ishođenje dozvola IPNP, Avenija Većeslava Holjevca 10, 10020 Zagreb (dopis - Znak - Re: 001/50457184/05-03-24/348-123/MC od 06. ožujka 2024.) - zaprimljeno 11. ožujka 2024.
5. HOPS Hrvatski operater prijenosnog sustava d.o.o., Sektor za razvoj, priključenja, izgradnju i upravljanje imovinom, Kupska 4, 10000 Zagreb (dopis - Klasa: 700/24-17/18, Urbroj: 3-200-002-06/KL-24-02 od 04. ožujka 2024.) - zaprimljeno 11. ožujka 2024.
6. MINISTARSTVO ZDRAVSTVA, Ksaver 200a, 10000 Zagreb (dopis - Klasa: 350-02/24-01/07, Urbroj: 534-03-3-2/10-24-02 od 01. ožujka 2024.g.) - zaprimljeno 11. ožujka 2024.

**B. Izvan roka**, određenom u Objavi javne rasprave, svoja mišljenja, prijedloge i primjedbe na Prijedlog Plana, dostavilo je ukupno 1 (jedno) javnopravno tijelo, i to:

1. MINISTARSTVO POLJOPRIVREDE, Ul. Grada Vukovara 78, P.P. 1034, 10000 Zagreb (dopis: Klasa: 350-02/24-01/170, Urbroj: 525-10/674-24-3 od 01. ožujka 2024. g.) - zaprimljeno 18. ožujka 2024.

II. **Mišljenja, prijedloge i primjedbe, sukladno članku 101. Zakona**, na adresu Nositelja izrade Plana, podnijela su 4 (četiri) javnopravna tijela s 4 (četiri) mišljenja, prijedloga i primjedbi:

A. **U roku**, određenom u Objavi javne rasprave, svoja mišljenja, prijedloge i primjedbe na Prijedlog Plana, dostavilo je ukupno 2 (dva) javnopravna tijela:

1. MINISTARSTVO UNUTARNJIH POSLOVA, Ravnateljstvo civilne zaštite, Područni ured civilne zaštite Osijek, Služba civilne zaštite Požega, Hrvatskih branitelja 82, 34000 Požega (dopis – Klasa: 350-02/24-01/18, Urbroj: od 29. veljače 2024.) – zaprimljeno 04. ožujka 2024.
2. HAKOM, Hrvatska regulatorna agencija za mrežne djelatnosti, Roberta Frangeša Mihanovića 9, 10110 Zagreb (dopis: Klasa: 350-05/23-01/411, Urbroj: 376-05-3-24-05 od 28. veljače 2024. g.) - zaprimljeno 11. ožujka 2024.

B. **Izvan roka**, određenom u Objavi javne rasprave, svoja mišljenja, prijedloge i primjedbe na Prijedlog Plana, dostavilo je ukupno 2 (dva) javnopravna tijela:

1. MINISTARSTVO KULTURE I MEDIJA, Uprava za zaštitu kulturne baštine, Sektor za konzervatorske odjele i inspekciju, Konzervatorski odjel u Požegi, Trg Matka Peića 3, 34000 Požega (dopis - Klasa: 612-08/24-10/0122, Urbroj: 532-05-02-07/3-24-03 od 08. ožujka 2024.g.) - zaprimljeno 14. ožujka 2024.
2. MINISTARSTVO POLJOPRIVREDE, Uprava za veterinarstvo i sigurnost hrane, Planinska 2a, 10 000 Zagreb (dopis – Klasa: 350-05/24-01/607, Urbroj: 525-09/544-24-3 od 29. veljače 2024. g.) - zaprimljeno 18. ožujka 2024.

III. Za vrijeme javnog izlaganja u zapisnik nije bilo upisanih primjedbi

Sukladno odredbi članka 102. Zakona, odgovorni voditelj u suradnji s Nositeljem izrade obradio je mišljenja, prijedloge i primjedbe koje su sudionici u javnoj raspravi, dali u roku, i pripremio ovo Izvješće.

Mišljenja, prijedloge i primjedbe koje su sudionici u javnoj raspravi, odnosno podnositelji, podnijeli **nakon roka** također su obrađeni.

U nastavku se daju tabelarni prikazi svih pristiglih prijedloga i primjedbi koji su podijeljeni prema načinu podnošenja na sljedeći način:

1. **Tablica 1.** – Mišljenja, prijedlozi i primjedbe, u određenom roku i izvan određenog roka,
2. **Tablica 2.** – Mišljenja, prijedlozi i primjedbe, sukladno članku 101. Zakona, u određenom roku i izvan određenog roka,

Tablica 1.

<b>MIŠLJENJA, PRIJEDLOZI I PRIMJEDBE</b>	
<b>U ODREĐENOM ROKU</b>	
<b>UKUPNO PODNOŠITELJA</b>	<b>6</b>
<b>UKUPNO MIŠLJENJA, PRIJEDLOGA I PRIMJEDBI</b>	<b>7</b>
<b>IZVAN ODREĐENOG ROKA</b>	
<b>UKUPNO PODNOŠITELJA</b>	<b>1</b>
<b>UKUPNO MIŠLJENJA, PRIJEDLOGA I PRIMJEDBI</b>	<b>1</b>

Tablica 2.

<b>MIŠLJENJA , PRIJEDLOZI I PRIMJEDBE SUKLADNO ČLANKU 101. ZAKONA</b>	
<b>U ODREĐENOM ROKU</b>	
<b>UKUPNO PODNOŠITELJA</b>	<b>2</b>
<b>UKUPNO MIŠLJENJA, PRIJEDLOGA I PRIMJEDBI</b>	<b>2</b>
<b>IZVAN ODREĐENOG ROKA</b>	
<b>UKUPNO PODNOŠITELJA</b>	<b>2</b>
<b>UKUPNO MIŠLJENJA, PRIJEDLOGA I PRIMJEDBI</b>	<b>2</b>

Tablica 3.

<b>SVEUKUPNO TABLICE 1. i 2.</b>		
	<b>BROJ PODNOŠITELJA</b>	<b>BROJ PRIJEDLOGA I PRIMJEDBI</b>
<b>TABLICA 1.:</b>	<b>7</b>	<b>8</b>
<b>TABLICA 2.:</b>	<b>4</b>	<b>4</b>
<b>SVEUKUPNO:</b>	<b>11</b>	<b>12</b>

Nastavno na rečeno, a sukladno odredbi članka 103. Zakona, na osnovu obrađenih mišljenja, prijedloga i primjedbi na Prijedlog V Izmjena i dopuna PPUG Lipika u javnoj raspravi, zaključeno je da 10 mišljenja, prijedloga i primjedbi je prihvaćeno, a 1 (jedno) djelomično prihvaćeno (Tablica 4.):

Tablica 4

	ODGOVOR NA MIŠLJENJE, PRIJEDLOG I PRIMJEDBU	UKUPNO ODGOVORA
1.	Mišljenje/ prijedlog/ primjedba SE PRIHVAĆA	11
2.	Mišljenje/ prijedlog/ primjedba DJELOMIČNO SE PRIHVAĆA	1
	<b>SVEUKUPNO:</b>	<b>12</b>

Nakon što je provedena javna rasprava i izrađeno Izvješće o javnoj raspravi na Prijedlog V. Izmjena i dopuna PPUG Lipika, stručni izrađivač u suradnji s Nositeljem izrade izraditi će Nacrt konačnog prijedloga V. Izmjena i dopuna PPUG Lipika. Nacrt konačnog prijedloga Plana, sukladno članku 105. Zakona, dostavlja se, zajedno s ovim Izvješćem o javnoj raspravi, tijelu koje je utvrdilo Prijedlog Plana da utvrdi Konačni prijedlog Plana.

Sukladno članku 107. stavku 4. Zakona o prostornom uređenju („Narodne novine“, br. 153/13, 65/17, 114/18, 39/19, 98/19 i 67/23), **ne pribavlja se mišljenje Zavoda za prostorno uređenje o prostornom planu**, jer je Zavod za prostorno uređenje Požeško-slavonske županije stručni izrađivač Plana.

VI. Izmjene i dopune PPUG Lipika, temeljem članka 109. stavka 4. Zakona, donosi Gradsko vijeće Grada Lipika.

Nakon što predstavničko tijelo Grada Lipika donese V. Izmjene i dopune PPUG Lipika, Odluka o donošenju Plana se objavljuje u Službenom glasniku Grada Lipika.

## PREGLED MIŠLJENJA, PRIJEDLOGA I PRIMJEDBI NA PRIJEDLOG V. IZMJENA I DOPUNA GRADA LIPIKA S OSNOVNIM PODACIMA O PODNESKU I ODGOVORIMA I OBRAZLOŽENJIMA NOSITELJA IZRADE I ODGOVORNOG VODITELJA PROSTORNOG PLANA

Tablica 5.

MIŠLJENJA, PRIJEDLOZI I PRIMJEDBE JAVNOPRAVNIH TIJELA			
U ODREĐENOM ROKU			
1.	<b>PODNOŠITELJ</b>		<b>MINISTARSTVO TURIZMA I SPORTA,</b> Prisavlje 14 10000 Zagreb
			Klasa: 350-02/23-01/24, Urbroj: 529-05-01-02/1-24-4 od 01. ožujka 2024.
	Mišljenja prijedlozi/primjedbe	1.1.	Ministarstvo turizma i sporta se očituje kako nema primjedbi iz svoje nadležnosti na dokument Izmjena i dopuna Plan u postupku javne rasprave
	odgovor obrazloženje	1.1.	<b>Prihvaća se</b>
2.	<b>PODNOŠITELJ</b>		<b>HRVATSKE CESTE d.o.o. za upravljanje građenje i održavanje državnih cesta Sektor za pripremu građenje i rekonstrukciju Odjel za strateško planiranje</b> Vončinina 3 10000 Zagreb
			Klasa: 350-02/14-01/210 Urbroj: 345-400-440-442/759-24-24 od 05.ožujka 2024.g.
	Mišljenja prijedlozi/primjedbe	2.1.	Uvidom u Prijedlog Plana HRVATSKE CESTE d.o.o. utvrdili su da: 1. Zahtjevi Hrvatskih cesta d.o.o. KLASA: 350-02/14-01/210, URBROJ: 345-400-440-442/759-23-17 od 14. prosinca 2023. godine, su ugrađeni u Prijedlog Plana
		2.2.	Uvidom u Prijedlog Plana HRVATSKE CESTE d.o.o. utvrdili su da: 2. Zahtjevi Hrvatskih cesta d.o.o. KLASA: 350-02/14-01/210, URBROJ: 345-400-440-441/428-23-20 od 21. prosinca 2023. godine, su djelomično uvršteni u Prijedlog Plana, odnosno građevinsko područje je prošireno na k.č.br. 22/5, 376/4, 376/1 i 57/5 te dio 418/1 u k.o. Čaglić za koje nisu dali suglasnost. Stoga smatraju da se navedene čestice nalaze u koridoru planirane brze ceste granica Republike Mađarske - Virovitica - Okučani - granica BiH i ne mogu biti unutar građevinskog područja naselja.
	odgovor obrazloženje	2.1.	<b>Prihvaća se</b>
	odgovor obrazloženje	2.2.	<b>Djelomično se prihvaća</b>
			Zahtjev se djelomično prihvaća, jer sve navedene k.č. (k.č.br. 22/5, 376/4, 376/1 i 57/5 te dio 418/1) moraju biti unutar građevinskog područja naselja kako bi bili ostvareni predloženi zahtjevi za stanovanjem (uglavnom već postojećim), a građevinsko područje naselja, sa svim namjenama uključujući i prometne, unutar njega, predstavljalo jednu cjelinu.  Naime, navedene čestice se nalaze u koridoru planirane brze ceste granica Republike Mađarske - Virovitica - Okučani - granica BiH, te je na njima dozvoljena gradnja isključivo građevina prometne infrastrukture, a kako bi, u većini slučajeva, već postojeće građevine na stambenim k.č. ušle u građevinsko područje naselja potrebno je i cestu te pristupne putove do stambene k.č. uvrstiti u građevinsko područje kako bi isto činilo jednu cjelinu.  Napominjemo da je zahtjev Hrvatskih cesta d.o.o. (KLASA: 350-02/14-01/210, URBROJ: 345-400-440-441/428-23-20 od 21. prosinca 2023.

		<p>godine), uz dogovor stručnog izrađivača Zavoda za prostorno uređenje, djelomično izmijenjen, te u cijelosti glasi:</p> <p><i>“Zaprimili smo Vaš zahtjev, KLASA: 350-03/23-01/1, URBROJ: 2177-1-3-1-23-2 od 12. prosinca 2023. godine, kojim tražite očitovanje u vezi s proširenjem građevinskih područja naselja Donji Čaglič i Kovačevac na katastarske čestice:</i></p> <ul style="list-style-type: none"> <li>- <i>naselje Donji Čaglič: k.č.br. 729/1, 729/2, 730/3, 730/2, 730/1, 729/3, 729/7, 729/8, 729/4 k.o. Kovačevac</i></li> <li>- <i>naselje Donji Čaglič: k.c.br. 7, 8/1, 8/7, 8/2, 20/2, 20/1, 21/1, 21/2, 23/3, 23/4, 22/5, 376/4, 376/1 k.o. Čaglič</i></li> <li>- <i>naselje Kovačevac: k.c.br. 124/1, 124/2, 125 k.o. Kovačevac</i></li> <li>- <i>naselje Kovačevac: k.c.br. 419/1, 418/1, 57/2, 57/3, 57/5 k.o. Čaglič.</i></li> </ul> <p><i>Na Vaš zahtjev dajemo sljedeće očitovanje:</i></p> <p><i>Katastarske čestice u naselju Kovačevac br. 57/2 i 57/3 u k.o. Čaglič te k.č.br. 124/1, 124/2 i 125 u k.o. Kovačevac ne nalaze se unutar koridora planirane brze ceste granica Republike Madarske - Virovitica - Okučani - granica BiH te smo suglasni da se građevinsko područje naselja Kovačevac proširi na navedene katastarske čestice.</i></p> <p><i>Katastarske čestice u naselju Donji Čaglic br. 729/1, 729/2, 730/3, 730/2, 730/1, 729/3, 729/7, 729/8 i 729/4 u k.o. Kovačevac te k.č.br. 7, 8/1, 8/7, 8/2, 20/2, 20/1, 21/1, 21/2, 23/3 i 23/4 u k.o. Čaglič ne nalaze se unutar koridora planirane brze ceste. Međutim, kako se navedene čestice nalaze dijelom u zaštitnom pojasu postojeće državne ceste DC5, suglasni smo da se građevinsko područje naselja Donji Čaglič proširi na te čestice, ali uz obvezu poštivanja članka 55. stavka 4. Zakona o cestama („Narodne novine“ broj 84/11, 22/13, 54/13, 148/13, 92/14, 110/19, 144/21, 114/22, 4/23 i 133/23).</i></p> <p><i>Katastarske čestice u naselju Donji Čaglič br. 22/5, 376/4 i 376/1 u k.o. Čaglic nalaze se unutar zemljišta odnosno zaštitnog pojasa postojeće državne ceste DC5. Na njima je dozvoljena gradnja isključivo građevina prometne infrastrukture.</i></p> <p><i>Katastarska cestica u naselju Kovačevac br. 57/5 u k.o. Čaglič nalazi se u koridoru planirane brze ceste i ne može biti unutar građevinskog područja naselja Kovačevac.</i></p> <p><i>Katastarske čestice u naselju Kovačevac br. 418/1 i 419/1 u k.o. Čaglic dijelom se nalaze u koridoru planirane brze ceste. Mišljenja smo da dio navedenih čestica koji se nalazi u koridoru planirane brze ceste ne može biti unutar građevinskog područja naselja Kovačevac.”</i></p> <p>Dakle, prema navedenom zahtjevu Hrvatskih cesta d.o.o., vidljivo je da samo k.č. 57/5 u k.o. Čaglič ne može biti unutar građevinskog područja naselja Kovačevac, dok je na k.č.br. 22/5, 376/4, 376/1 k.o. Čaglič, koje se nalaze unutar zaštitnog pojasa postojeće državne ceste DC5, dozvoljena gradnja isključivo građevina prometne infrastrukture, a k.č.br. 418/1 k.o. Čaglič je unutar građevinskog područja naselja Kovačevac onim dijelom koji se ne nalazi unutar koridora planirane brze ceste. Obzirom, da se k.č.br. 57/5 k.o. Čaglič kao i k.č.br. 22/5, 376/4 i 376/1 u k.o. Čaglič nalazi unutar zaštitnog pojasa postojeće državne ceste DC5, na njoj je također dozvoljena gradnja isključivo građevina prometne infrastrukture, što se i podrazumijeva jer se radi o cestama i pristupnim putevima do građevne čestice.</p> <p>Stoga, sve predložene katastarske čestice ulaze u građevinsko područje predmetnih naselja, a čestice navedene i obrazložene u prethodnom stavku služe isključivo za gradnju prometne i unutar nje ostale potrebne infrastrukture.</p>
--	--	--

3.	<b>PODNOŠITELJ</b>		<b>Hrvatske željeznice, Sektor za razvoj, pripremu i provedbu investicija i EU fondova</b> Mihanovićeva 12 10000 Zagreb	broj i znak: 1299/24 1.3.1. MR od 04. ožujka 2024.
	Mišljenja prijedlozi/primjedbe	3.1.	Sa stajališta HŽ Infrastrukture d.o.o. mišljenja su da nemaju primjedbi na Prijedlog V. Izmjena i dopuna PPUG Lipika,	
	odgovor	3.1.	<b>Prihvaća se.</b>	
	obrazloženje			
4.	<b>PODNOŠITELJ</b>		<b>INA – INDUSTRIJA NAFTE, d.d., Istraživanje i proizvodnja nafte i plina Upravljanje projektima i ishodenje dozvola IPNP, Ishodenje dozvola IPNP</b> Avenija Većeslava Holjevca 10 10020 Zagreb	Znak - Re: 001/50457184/05-03-24/348-123/MC od 04. ožujka 2024.g.
	Mišljenja prijedlozi/primjedbe	4.1.	Uvidom u materijale prijedloga V. Izmjena i dopuna PPUG Lipika, objavljene na službenim mrežnim stranicama Grada, utvrđeno je da su zahtjevi <b>INA – INDUSTRIJA NAFTE, d.d.</b> , sastavni dio tekstualnog dijela Prijedloga Plana. Pošto je sastavni dio prijedloga Plana tumačenje da su dani zahtjevi većim dijelom uvršteni u važeći Plan, a podaci koji se ne prihvaćaju nisu razlog V. Izmjena i dopuna PPUG Lipika nemaju primjedbi i suglasni su sa Prijedlogom V. Izmjena i dopuna PPUG Lipika.	
	odgovor	4.1.	<b>Prihvaća se</b>	
	obrazloženje			
5.	<b>PODNOŠITELJ</b>		<b>HOPS Hrvatski operater prijenosnog sustava d.o.o., Sektor za razvoj, priključenja, izgradnju i upravljanje imovinom,</b> Kupska 4, 10000 Zagreb	Klasa: 700/24-17/18, Urbroj: 3-200-002-06/KL-24-02 od 04. ožujka 2024.)
	Mišljenja prijedlozi/primjedbe	5.1.	Nakon uvida u dostavljeni prijedlog V. Izmjene i dopune PPUG Lipika, pregleda tekstualnog i grafičkog dijela nacрта prijedloga Plana, potvrđuje se da su u razmatranom prostoru za kojega je pokrenut postupak, uvažene sve odrednice Hrvatskog operatora prijenosnog sustava d.d., a koje su prikazane u prostorno - planskom dokumentu višega reda, a koji su bili definirani u prethodno dostavljenom očitovanju HOPS-a Klasa: 700/23-07/1183, Ur.Broj: 3-200-002-06/KL-23-02 od dana 01. prosinca 2023. godine.	
	odgovor	5.1.	<b>Prihvaća se</b>	
	obrazloženje			
6.	<b>PODNOŠITELJ</b>		<b>MINISTARSTVO ZDRAVSTVA</b> Ksaver 200a 10000 Zagreb	Klasa: 350-02/24-01/07 Urbroj: 534-03-3-2/10-24-02 od 01. ožujka 2024.g.
	Mišljenja prijedlozi/primjedbe	6.1.	Pregledom Prijedloga V. Izmjena i dopuna PPUG Lipika, koji je objavljen na mrežnim stranicama, Ministarstvo zdravstva je mišljenja da na sadržaj predmetnog dokumenta nema primjedbi.	
	odgovor	6.1.	<b>Prihvaća se</b>	
	obrazloženje			
<b>MIŠLJENJA, PRIJEDLOZI I PRIMJEDBE JAVNOPRAVNIH TIJELA</b>				
<b>IZVAN ODREĐENOG ROKA</b>				
1.	<b>PODNOŠITELJ</b>		<b>MINISTARSTVO POLJOPRIVREDE</b> Ul. Grada Vukovara 78 P.P. 1034 10000 Zagreb	Klasa: 350-02/24-01/170 Urbroj: 525-10/674-24-3 od 01. ožujka 2024. g.
	prijedlozi/primjedbe	1.1.	Samo na znanje da je predmet dostavljen Hrvatskim šumama d.o.o. na nadležno postupanje	
	odgovor	1.1.	<b>Prihvaća se kao informacija</b>	
	obrazloženje			



Tablica 6.

<b>MIŠLJENJA, PRIJEDLOZI I PRIMJEDBE JAVNOPRAVNIH TIJELA, SUKLADNO ČLANKU 101. ZAKONA</b>			
<b>U ODREĐENOM ROKU</b>			
1.	<b>PODNOŠITELJ</b>	<b>MUP, Ravnateljstvo civilne zaštite, Područni ured civilne zaštite Osijek Služba civilne zaštite Požega</b> Hrvatskih branitelja 82 34000 Požega	Klasa: 350-02/24-01/18, Urbroj: 511-01-383-24-6 od 29. veljače 2024.
	mišljenja	1.1.	MUP, Ravnateljstvo civilne zaštite, Područni ured civilne zaštite Osijek, Služba civilne zaštite Požega, daje mišljenje da svi zahvati u Prijedlogu V. Izmjena i dopuna Prostornog plana uređenja Grada Lipika, trebaju biti sukladni Zakonu o sustavu civilne zaštite i usklađeni s Procjenom rizika i Planom djelovanja civilne zaštite, Pravilnikom o mjerama zaštite od elementarnih nepogoda i ratnih opasnosti u prostornom planiranju i uređivanju prostora te Pravilnikom o postupku uzbuđivanja stanovništva.
	odgovor	1.1.	<b>Prihvaća se</b>
	obrazloženje		
2.	<b>PODNOŠITELJ</b>	<b>HAKOM, Hrvatska regulatorna agencija za mrežne djelatnosti</b> Roberta Frangeša Mihanovića 9 10110 Zagreb	Klasa: 350-05/23-01/411 Urbroj: 376-05-3-24-05 od 28. veljače 2024. g.
	mišljenja	2.1.	Uvidom u dostavljeni Prijedlog V. Izmjena i dopuna PPUG Lipika, HAKOM potvrđuje da je isti usklađen sa njihovim zahtjevima.
	odgovor	2.1.	<b>Prihvaća se</b>
	obrazloženje		
<b>MIŠLJENJA, PRIJEDLOZI I PRIMJEDBE JAVNOPRAVNIH TIJELA, SUKLADNO ČLANKU 101. ZAKONA</b>			
<b>IZVAN ODREĐENOG ROKA</b>			
1.	<b>PODNOŠITELJ</b>	<b>MINISTARSTVO KULTURE I MEDIJA, Uprava za zaštitu kulturne baštine, Sektor za konzervatorske odjele i inspekciju, Konzervatorski odjel u Požegi, Trg Matka Peića 3, 34000 Požega</b>	Klasa: 612-08/24-10/0122, Urbroj: 532-05-02-07/3-24-03 od 08. ožujka 2024.g.)
	mišljenja	1.1.	Nakon pregledanog Prijedloga V. Izmjena i dopuna PPUG Lipika utvrdili su da nemaju primjedbe na isti.
	odgovor	1.1.	<b>Prihvaća se</b>
	obrazloženje		
2.	<b>PODNOŠITELJ</b>	<b>MINISTARSTVO POLJOPRIVREDE Uprava za veterinarstvo i sigurnost hrane</b> Planinska 2a 10 000 Zagreb	Klasa: 350-05/24-01/607 Urbroj: 525-09/544-24-3 od 29. veljače 2024. g.
	mišljenja	2.1.	Ministarstvo poljoprivrede, Uprava za veterinarstvo i sigurnost hrane, na dostavljeni dokument, nema nikakvih primjedbi.
	odgovor	2.1.	<b>Prihvaća se</b>
	obrazloženje		

Odgovore na dobivena mišljenja, primjedbe i prijedloge, usuglašene sa stavovima Grada Lipika, kao odgovorna voditeljica izrade V. Izmjena i dopuna PPUG Lipika pripremila:

**Renata Madunić - Hajek, mag.ing.arch.**



RENATA MADUNIĆ HAJEK  
mag.ing.arch  
OVLAŠTENA ARHITEKTICA  
URBANISTICA  
A-U R

#### **Privitci - AKTI I DRUGI DOKAZI O PROVEDENOJ JAVNOJ RASPRAVI**

Akti i drugi dokazi objave javne rasprave, posebne pisane obavijesti o javnoj raspravi, zapisnik o javnom izlaganju, mišljenja, prijedlozi i primjedbe javnopravnih tijela i drugih sudionika u javnoj raspravi s dokazima sudjelovanja sastavni su dio ovog Izvješća, i to kako slijedi:

1. Zaključak o utvrđivanju Prijedloga V. Izmjena i dopuna PPUG Lipika za javnu raspravu
2. Obavijest o provođenju javne rasprave o Prijedlogu V. Izmjena i dopuna PPUG Lipika
3. Objava javne rasprave o prijedlogu V. Izmjena i dopuna PPUG Lipika - dnevni tisak - „Večernji list“
4. Objava javne rasprave o prijedlogu V. Izmjena i dopuna PPUG Lipika - mrežne stranice Ministarstva prostornog uređenja, graditeljstva i državne imovine
5. Objava javne rasprave o Prijedlogu V. Izmjena i dopuna PPUG Lipika - mrežne stranice Grada Lipika,
6. Objava javne rasprave o Prijedlogu V. Izmjena i dopuna PPUG Lipika - mrežne stranice Zavoda za prostorno uređenje Požeško-slavonske županije
7. Posebna obavijesti o provođenju javne rasprave o Prijedlogu V. Izmjena i dopuna PPUG Lipika s popisom pozvanih subjekata
8. Dopis od strane Nositelja izrade upućen JPT za potraživanjem Mišljenja po članku 101. Zakona
9. Zapisnik s javnog izlaganja s popisom prisutnih
10. Mišljenja, primjedbe i prijedlozi na Prijedlog V. Izmjena i dopuna PPUG Lipika zaprimljeni u određenom roku i izvan određenog roka
11. Mišljenja, primjedbe i prijedlozi, sukladno članku 101. Zakona, zaprimljeni u određenom roku i izvan određenog roka te dokazi (dostavnice) o primitku za dostavu istog

Voditeljica Odsjeka za pravne poslove,  
graditeljstvo i komunalne djelatnosti

**Irena Tutić, mag. iur.**



## 1. Zaključak o utvrđivanju Prijedloga V. Izmjena i dopuna PPUG Lipika za javnu raspravu



REPUBLIKA HRVATSKA  
POŽEŠKO-SLAVONSKA ŽUPANIJA  
GRAD LIPIK



Gradonačelnik

KLASA: 350-03/23-01/02  
URBROJ: 2177-2-03-04/6-24-38  
LIPIK, 20. veljače 2024.

Temeljem članka 95. stavka 2. Zakona o prostornom uređenju („Narodne novine“, br. 153/13, 65/17, 114/18, 39/19, 98/19 i 67/23 – u daljnjem tekstu Zakon) i članka 54. Statuta Grada Lipika („Službeni glasnik Grada Lipika“, br. 1/21), gradonačelnik Grada Lipika dana 20. veljače 2024. godine, donio je

### ZAKLJUČAK o utvrđivanju Prijedloga V. Izmjena i dopuna prostornog plana uređenja Grada Lipika za javnu raspravu

#### I.

Utvrđuje se Prijedlog V. Izmjena i dopuna prostornog plana uređenja Grada Lipika (u nastavku: Prijedlog V. Izmjena i dopuna Plana) na temelju dostavljenog Nacrta prijedloga V. Izmjena i dopuna prostornog plana uređenja Grada Lipika izrađenog od izrađivača Zavoda za prostorno uređenje Požeško-slavonske županije iz Požege, Županijska 7, Klasa:350-03/23-01/1, Urbroj:2177-1-3-1-24-3 od veljače 2024. godine i upućuje na javnu raspravu i javni uvid.

#### II.

Javna rasprava i javni uvid o Prijedlogu V. Izmjena i dopuna Plana započinje **29. veljače 2024. godine i trajat će zaključno do 08. ožujka 2024. godine.**

#### III.

Obavijest o javnoj raspravi o Prijedlogu V. Izmjena i dopuna Plana objavit će se u dnevnom tisku - „Večernji list“, mrežnim stranicama Ministarstva prostornog uređenja, graditeljstva i državne imovine te na mrežnim stranicama Grada Lipika.

#### IV.

Posebna obavijest o javnoj raspravi, sukladno članku 97. Zakona, dostavit će se javnopravnim tijelima određenim posebnim propisima koja su dala ili trebala dati zahtjev za izradu Prijedloga V. Izmjena i dopuna Plana.

#### V.

Javni uvid u Prijedlog V. Izmjena i dopuna Plana, za vrijeme trajanja javne rasprave, može se obaviti u vijećnici Grada Lipika, Ul. Marije Terezije 27, 34551 Lipik svakim radnim danom od 8,00 – 15 sati.

#### VI.

Javno izlaganje o Prijedlogu V. Izmjena i dopuna Plana, a radi stručnog obrazloženja izrađivača, organizira i provodi nositelj izrade s odgovornim voditeljem izrađivača Prijedloga V. Izmjena i dopuna Plana, javne ustanove Zavoda za prostorno uređenje Požeško-slavonske županije, a održat će se dana **06. ožujka 2024. godine**, u gradskoj vijećnici Grada Lipika, Ul. Marije Terezije 27, u Lipiku, s početkom u 11 sati.

## VII.

Za vrijeme trajanja javne rasprave svi zainteresirani:

- imaju pravo pristupa na javni uvid u Prijedlog plana,
- mogu postavljati pitanja tijekom javnog izlaganja o predloženim rješenjima, na koja usmeno odgovaraju osobe koje vode javno izlaganje,
- mogu davati prijedloge i primjedbe u zapisnik za vrijeme javnog izlaganja,
- mogu nositelju izrade uputiti pisane prijedloge i primjedbe, dostavom istih u pisanom obliku (osobno u pisarnici Grada Lipika) ili putem pošte preporučeno na adresu: Grad Lipik, Ul. Marije Terezije 27, 34551 Lipik najkasnije do 08. ožujka 2024. godine.

Prijedlozi i primjedbe koji nisu dostavljeni u roku ili nisu čitljivo napisani, ne moraju se uzeti u obzir u pripremi Izvješća o javnoj raspravi.

## VIII.

Javnopravnim tijelima određenim posebnim propisima, koja su dala ili su trebala dati zahtjev za izradu Prijedloga V. Izmjena i dopuna Plana dostaviti će se, sukladno čl. 101. Zakona, posebna pisana obavijest o javnoj raspravi, a ista mogu dostaviti svoja mišljenja najkasnije do 08. ožujka 2024. godine u protivnom smatrat će se da isti nemaju primjedbi.

## IX.

Za provođenje ovog Zaključka te poduzimanje drugih pravnih radnji, sukladno Zakonu o prostornom uređenju, zadužuje se Jedinствeni upravni odjel Grada Lipika, Odsjek za pravne poslove, graditeljstvo i komunalne djelatnosti.

## X.

Ovaj Zaključak stupa na snagu danom donošenja.

**GRADONAČELNIK:**

Vinko Kasana, bacc. ing.agr.



## 2. Obavijest o provođenju javne rasprave o Prijedlogu V. Izmjena i dopuna PPUG Lipika



REPUBLIKA HRVATSKA  
POŽEŠKO-SLAVONSKA ŽUPANIJA  
GRAD LIPIK



Jedinstveni upravni odjel

KLASA: 350-03/23-01/02  
URBROJ: 2177-2-03-04/6-24-39  
LIPIK, 21. veljače 2024.

Temeljem članka 96. stavka 3. i 4. Zakona o prostornom uređenju („Narodne novine“, br. 153/13, 65/17, 114/18, 39/19, 98/19 i 67/23), te Zaključka gradonačelnika Grada Lipika, KLASA:350-03/23-01/02, URBROJ: 2177-2-03-04/6-24-38, od 20. veljače 2024. godine, Jedinstveni upravni odjel Grada Lipika, kao Nositelj izrade dokumenta prostornog uređenja za Grad Lipik, objavljuje

**OBAVIJEST  
O JAVNOJ RASPRAVI O PRIJEDLOGU V. IZMJENA I DOPUNA  
PROSTORNOG PLANA UREĐENJA GRADA LIPIKA**

I.

1. Gradonačelnik Grada Lipika Zaključkom, KLASA: 350-03/23-01/02, URBROJ: 2177-2-03-04/6-24-38 od 20. veljače 2024. godine, utvrdio je Prijedlog V. Izmjena i dopuna Prostornog plana uređenja Grada Lipika (u nastavku: Prijedlog V. Izmjena i dopuna Plana).

Objavljuje se javna rasprava o utvrđenom Prijedlogu V. Izmjena i dopuna Plana koja se sastoji od javnog uvida i javnog izlaganja.

2. Ova obavijest objavit će se u dnevnom tisku – „Večernji list“, mrežnim stranicama Ministarstva prostornog uređenja, graditeljstva i državne imovine te na mrežnim stranicama Grada Lipika.

3. Posebna obavijest o javnoj raspravi dostavlja se javnopravnim tijelima određenim posebnim propisima koja su dala ili trebala dati zahtjev za izradu Prijedloga V. Izmjena i dopuna Plana.

4. Javna rasprava i javni uvid u Prijedlog V. Izmjena i dopuna Plana započinje **29. veljače 2024. godine** i trajat će **zaključno s 08. ožujka 2024. godine**.

5. Javni uvid u Prijedlog V. Izmjena i dopuna Plana, za vrijeme trajanja javne rasprave, može se obaviti u Gradskoj vijećnici Grada Lipika, Ul. Marije Terezije 27, 34551 Lipik svakim radnim danom od 8,00 – 15 sati.

6. Javno izlaganje o Prijedlogu V. Izmjena i dopuna Plana, a radi stručnog obrazloženja izrađivača, organizira i provodi Jedinstveni upravni odjel Grada Lipika s odgovornim voditeljem izrađivača Prijedloga V. Izmjena i dopuna Plana, javne ustanove Zavoda za prostorno uređenje Požeško-slavonske županije, a održat će se dana **06. ožujka 2024. godine**, u Gradskoj vijećnici Grada Lipika, Ul. Marije Terezije 27, s početkom u 11 sati.

7. Za vrijeme trajanja javne rasprave svi zainteresirani:

- imaju pravo pristupa na javni uvid u Prijedlog plana,
- mogu postavljati pitanja tijekom javnog izlaganja o predloženim rješenjima, na koja usmeno odgovaraju osobe koje vode javno izlaganje,
- mogu davati prijedloge i primjedbe u zapisnik za vrijeme javnog izlaganja,

- mogu nositelju izrade uputiti pisane prijedloge i primjedbe, dostavom istih u pisanom obliku (osobno u pisarnici Grada Lipika) ili putem pošte preporučeno na adresu: Grad Lipik, Ul. Marije Terezije 27, 34551 Lipik najkasnije do 08. ožujka 2024. godine.

Prijedlozi i primjedbe koji nisu dostavljeni u roku ili nisu čitljivo napisani, ne moraju se uzeti u obzir u pripremi Izvješća o javnoj raspravi..

8. Javnopravnim tijelima određenim posebnim propisima, koja su dala ili su trebala dati **zahtjeve** za izradu Prijedloga V. Izmjena i dopuna Plana **dostaviti će se posebna pisana obavijest o javnoj raspravi**, a ista mogu dostaviti **svoja mišljenja** najkasnije do 08. ožujka 2024. godine u protivnom smatrat će se da isti nemaju primjedbi.

9. Sve dodatne informacije mogu se dobiti u Jedinственном upravnom odjelu Grada Lipika, Odsjeku za pravne poslove, graditeljstvo i komunalne djelatnosti Grada Lipika, Ul. Marije Terezije 27, 34551 Lipik, na broj telefona: 034/314-823 ili putem e-maila: irena.tutic@lipik.hr.

Pročelnica:  
Veronika Prhal, dipl.oec



3. Objava javne rasprave o prijedlogu V. Izmjena i dopuna PPUG Lipika - dnevni tisak - „Večernji list“

28 Večernji list četvrtak, 22. veljače 2024.

Hrvatska na startu na favorita kvalifikacija

Po procjeni Fibe, Francuska je najjača reprezentacija ovog ciklusa, ispred Srbije i Španjolske, a Hrvatsku su surstali na 13. mjesto pa izbornik Sesar u tome može tražiti dodatno sredstvo motivacije

Dražen Brajčić

Nakon što je zaključena sapunica oko nedolaska nekih igrača koji se nisu odazvali, izbornik Josip Sesar maksimalno se posvetio onima koji su došli. Jer, s njima će u petak otvortiti novi kvalifikacijski ciklus, ovaj put za nastup na Eurobasketu 2025.

Ždrijeb nas bogme nije mazio

A kako našu reprezentaciju ždrijeb nije mazio, seriju utakmica započinjemo gostovanjem u Francuskoj (u Brestu), kod prvog favorita cjelokupnih kvalifikacija. Barem tako kaže Fihb, odokativni, ranking koji Hrvatsku ne vidi među deset najboljih reprezentacija ovog ciklusa (1. Francuska, 2. Srbija, 3. Španjolska, 4. Grčka, 5. Litva, 6. Italija, 7. Njemačka, 8. Letonija, 9. Češka, 10. Slovenija...).

Na toj listi Hrvatska je stavljena na 13. mjesto, pet pozicija ispred Bosne i Hercegovine, reprezentacije s

kojom ćemo u studenom igrati dvije presudne utakmice ovih kvalifikacija. Naime, iz skupine u kojoj je još i Cipar na Eurobasket će samo dvije reprezentacije jer Cipar kao sudomac Prvenstva ima zajednično mjesto na kontinentalnom natjecanju.

I zato je ova skupina vrlo skitkav teren, što će rezultirati neodlaskom nekoga između Hrvatske, Francuske i Bosne i Hercegovine na Eurobasket. A mi se nadamo da to neće biti Hrvatska koja od 1993. nije propustila ni jednu kontinentalnu smotru.

Stoga treba krenuti jako već s prvom utakmicom i pokušati iznenaditi favoriziranog domaćina u utakmici koja se u petak navečer igra u Brestu. A to na umu ima i hrvatski izbornik Josip Sesar koji ovako razmišlja o "tricolorima":

– Francuska je atletska izrazito moćna reprezentacija sastavljena od deset euroligaških i dva igrača iz klubova koji igraju Eurokup. Bit će teško, čujem da je dvorana rasprodana, no to nam treba biti i poticajno. Mi moramo imati svoj ritam uta-



MARTA MELNIKOVIC

MARJO HEZONJA, novi kapetan reprezentacije (u odsutnosti Šarića), odmah se primio posla i počeo utjecati na dobru atmosferu u sastavu kojem se priključio, što se vidi iz priložene fotografije

stiti NBA-ovce Darija Šarića i Ivicu Zupca?

– Lakše bi bilo da nam iz toga sastava nedostaju jedan visoki i jedan branič pa bismo se mogli pokriti. Ovakvo će se to više osjetiti posebice i zbog toga što je Šarić u pozicije četvorke i kreirao igru. A Poirier i Le-sport su euroligaški centri napunjeni masom, ali i kvalitetom i tu bismo mogli imati problema.

No, istaknut će Sesar, nisu u sastavu Francuza opasni samo centri.

– Imaju oni i odlične bekove koji igraju agresivno po cijelom terenu. Tu je iskusni Albicy, Lacombe, a Francisko je bio MVP završnice njemačkog Kupa. Tu je i Realova četvorka Yabusale koji je tjelesno impresivan, može zaštititi vanjski šut, a može igrati i s jedina košu. Francuzi, zapravo, imaju spektar igrača koji im omogućuje da igraju više načina igre. Za što će se odlučiti, tek ćemo vidjeti. Ono što je bilo prošle ljeta, na Svjetskom prvenstvu, nije izgledalo dobro, djelovali su nekako raspušteno. Međutim, sada imaju dosta novih igrača u odnosu na lani pa treba vidjeti kako će se sada posložiti.

Smithu nedostaje igre

I za ovu priliku izborniku Sesaru se odazvao naturalizirani Amerikanac Jaleen Smith koji je usred sezone promijenio kluba. Iz Virtusa je prešao u Partizan, no ni u novom klubu ne igra onoliko koliko bi htio.

– Smithu zadrželo nedostaje igre. Nakon što je malo igrao u Virtusu prešao je u Partizan kad je Avramović bio ozlijeđen. No, s povratkom Avramovića u stroj izgubio je poziciju. On defenzivno može sve braniti, a što se tiče napada, on je primarno skorer i za ove kvalifikacije bi nam dobro došlo njegovih 10-15 koševa – zaključuje je izbornik koji je odlučio da će danas put Bresta svih 14 igrača, a to su: Kapusta, Filipović, Smith, Kalajić, Perković, Baždarić, M. Drežnjak, Hezonja, D. Drežnjak, Nakić, Prkačin, Vraneš, Marić i Branković.

O francuskoj produkciji talenta najbolje govori podatak da ova zemlja ima čak devet NBA igrača. Hrvatska ih ima pet, ali ni njihovi ni naši nisu dostupni

knice, ne gubiti glavu kada dode do propadanja. Moramo što duže ostati u utakmici i na kraju, ako se ukaže prilika, uzeti te bodove. Imarno mi svoje adute, igrače koji to mogu iznijeti, no mora u svemu tome biti i malo sreće. Uostalom, Francuzi su domaćini Olimpijskih igara pa stvar treba gledati i kroz te naočale.

Ono gdje će se u našem sastavu osjetiti najveća razlika u odnosu na sastav koji je osvojio prekvalifikacijski turnir za Olimpijske igre održan u Istanbulu jest na visokim pozicijama. Koliko će biti teško nadomje-

Official notice from the Lipik City Council regarding the public consultation for the proposed changes and supplements to the Spatial Planning Document (PPUG) for the City of Lipik. The notice includes the council's name, contact information, and a list of 9 points detailing the consultation process, including public hearings, submission of proposals, and the final decision date of August 8, 2024.

Official notice from the Lipik City Council regarding the public consultation for the proposed changes and supplements to the Spatial Planning Document (PPUG) for the Municipality of Velika Ludina. The notice includes the council's name, contact information, and a list of 9 points detailing the consultation process, including public hearings, submission of proposals, and the final decision date of August 8, 2024.

Official notice from the Lipik City Council regarding the public consultation for the proposed changes and supplements to the Spatial Planning Document (PPUG) for the Municipality of Velika Ludina. The notice includes the council's name, contact information, and a list of 9 points detailing the consultation process, including public hearings, submission of proposals, and the final decision date of August 8, 2024.

#### 4. Objava javne rasprave o prijedlogu V. Izmjena i dopuna PPUG Lipika - mrežne stranice Ministarstva prostornog uređenja, graditeljstva i državne imovine



REPUBLIKA HRVATSKA  
Ministarstvo prostornoga uređenja,  
graditeljstva i državne imovine

Naslovnica > O Ministarstvu > Djelokrug > Prostorno uređenje > Prostorni planovi > Informacije o planovima u izradi > Informacije o javnim raspravama >

### Informacije o javnim raspravama

21.02.2024. - Informacija o javnoj raspravi o Prijedlogu V. Izmjena i dopuna Prostornog plana uređenja Grada Lipika  
(/UserDocslImages//dokumenti/Prostorno/Planovi/Rasprave//21.2.2024.Lipik.pdf)

21.02.2024. | pdf (99kb)

21.02.2024. - Informacija o javnoj raspravi o Prijedlogu V. točkastih izmjena i dopuna Generalnog urbanističkog plana Grada Samobora

(/UserDocslImages//dokumenti/Prostorno/Planovi/Rasprave//21.2.2024.Samobor.pdf)

21.02.2024. | pdf (46kb)

21.02.2024. - Informacija o ponovnoj javnoj raspravi o Prijedlogu VII. izmjena i dopuna Prostornog plana uređenja Grada Vrbovskog

(/UserDocslImages//dokumenti/Prostorno/Planovi/Rasprave//21.2.2024.Vrbovsko.pdf)

21.02.2024. | pdf (333kb)

21.02.2024. - Informacija o javnoj raspravi o Prijedlogu VII. izmjena i dopuna Prostornog plana uređenja Općine Gornji Kneginec

(/UserDocslImages//dokumenti/Prostorno/Planovi/Rasprave//21.2.2024.Gornji.Kneginec.pdf)

21.02.2024. | pdf (391kb)

20.02.2024. - Informacija o ponovnoj javnoj raspravi o Prijedlogu Urbanističkog plana uređenja Spila, Općina Sutivan

(/UserDocslImages//dokumenti/Prostorno/Planovi/Rasprave//20.2.2024.Sutivan.pdf)

20.02.2024. | pdf (272kb)

20.02.2024. - Informacija o 2. ponovnoj javnoj raspravi o Prijedlogu izmjena i dopuna Urbanističkog plana uređenja stambene zone „SPILE-BORI“, Grad Nin

(/UserDocslImages//dokumenti/Prostorno/Planovi/Rasprave//20.2.2024.Nin.pdf)

20.02.2024. | pdf (57kb)

19.02.2024. - Informacija o javnoj raspravi o prijedlogu IV. Izmjena i dopuna Prostornog plana uređenja Općine Tuhelj

(/UserDocslImages//dokumenti/Prostorno/Planovi/Rasprave//19.2.2024.Tuhelj.pdf)

19.02.2024. | pdf (52kb)

16.02.2024. - Informacija o javnoj raspravi o Prijedlogu Urbanističkog plana uređenja „Školska“, Grad Dugo Selo

(/UserDocslImages//dokumenti/Prostorno/Planovi/Rasprave//16.2.2024.Dugo.Selo.pdf)

16.02.2024. | pdf (91kb)

15.02.2024. - Informacija o javnoj raspravi o prijedlogu V. Izmjena i dopuna Prostornog plana uređenja Grada Labina

(/UserDocslImages//dokumenti/Prostorno/Planovi/Rasprave//15.2.2024.Labin.pdf)

15.02.2024. | pdf (79kb)

13.02.2024. - Informacija o javnoj raspravi o Prijedlogu 5. izmjena i dopuna Urbanističkog plana uređenja naselja Novi Marof i kontaktnih zona i s tim u vezi 3. izmjena i dopuna Prostornog plana uređenja Grada Novog Marofa

(/UserDocslImages//dokumenti/Prostorno/Planovi/Rasprave//13.2.2024.Novi.Marof.pdf)

13.02.2024. | pdf (86kb)

12.02.2024. - Informacija o javnoj raspravi o prijedlogu V. Izmjena i dopuna Prostornog plana uređenja Grada Kastva

(/UserDocslImages//dokumenti/Prostorno/Planovi/Rasprave//12.2.2024.Kastav.pdf)

12.02.2024. | pdf (74kb)



## 5. Objava javne rasprave o Prijedlogu V. Izmjena i dopuna PPUG Lipika - mrežne stranice Grada Lipika,

22. 02. 2024. 08:05

Obavijest o javnoj raspravi o prijedlogu V. izmjena i dopuna Prostornog plana uređenja Grada Lipika - Grad Lipik



Pretraži...

[Vijesti iz Lipika](#) [Natječaji](#) [Javni pozivi](#) [Kalendar događanja](#) [Kontakt](#)

### Obavijest o javnoj raspravi o prijedlogu V. izmjena i dopuna Prostornog plana uređenja Grada Lipika

Temeljem članka 96. stavka 3. i 4. Zakona o prostornom uređenju („Narodne novine“, br. 153/13, 65/17, 114/18, 39/19, 98/19 i 67/23), te Zaključka gradonačelnika Grada Lipika, KLASA:350-03/23-01/02, URBROJ: 2177-2-03-04/6-24-38, od 20. veljače 2024. godine, Jedinsteni upravni odjel Grada Lipika, kao Nositelj izrade dokumenta prostornog uređenja za Grad Lipik, objavljuje

#### OBAVIJEST

#### O JAVNOJ RASPRAMI O PRIJEDLOGU V. IZMJENA I DOPUNA

#### PROSTORNOG PLANA UREĐENJA GRADA LIPIKA

1. Gradonačelnik Grada Lipika Zaključkom, KLASA: 350-03/23-01/02, URBROJ: 2177-2-03-04/6-24-38 od 20. veljače 2024. godine, utvrdio je Prijedlog V. Izmjena i dopuna Prostornog plana uređenja Grada Lipika (u nastavku: Prijedlog V. Izmjena i dopuna Plana).

Objavljuje se javna rasprava o utvrđenom Prijedlogu V. Izmjena i dopuna Plana koja se sastoji od javnog uvida i javnog izlaganja.

2. Ova obavijest objavit će se u dnevnom tisku – „Večernji list“, mrežnim stranicama Ministarstva prostornog uređenja, graditeljstva i državne imovine te na mrežnim stranicama Grada Lipika.

3. Posebna obavijest o javnoj raspravi dostavlja se javnopravnim tijelima određenim posebnim propisima koja su dala ili trebala dati zahtjev za izradu Prijedloga V. Izmjena i dopuna Plana.

4. Javna rasprava i javni uvid u Prijedlog V. Izmjena i dopuna Plana započinje **29. veljače 2024. godine i trajat će zaključno s 08. ožujka 2024. godine.**

5. Javni uvid u Prijedlog V. Izmjena i dopuna Plana, za vrijeme trajanja javne rasprave, može se obaviti u Gradskoj vijećnici Grada Lipika, Ulica Marije Terezije 27, 34551 Lipik svakim radnim danom od 8:00 – 15:00 sati.

6. Javno izlaganje o Prijedlogu V. Izmjena i dopuna Plana, a radi stručnog obrazloženja izrađivača, organizira i provodi Jedinsteni upravni odjel Grada Lipika s odgovornim voditeljem izrađivača Prijedloga V. Izmjena i dopuna Plana, javne ustanove Zavoda za prostorno uređenje Požeško-slavonske županije, a održat će se dana **06. ožujka 2024. godine**, u Gradskoj vijećnici Grada Lipika, Ul. Marije Terezije 27, s početkom u 11 sati.

7. Za vrijeme trajanja javne rasprave svi zainteresirani:

- imaju pravo pristupa na javni uvid u Prijedlog plana,
- mogu postavljati pitanja tijekom javnog izlaganja o predloženim rješenjima, na koja usmeno odgovaraju osobe koje vode javno izlaganje,
- mogu davati prijedloge i primjedbe u zapisnik za vrijeme javnog izlaganja,
- mogu nositelju izrade uputiti pisane prijedloge i primjedbe, dostavom istih u pisanom obliku (osobno u pisarnici Grada Lipika) ili putem pošte preporučeno na adresu: Grad Lipik, Ul. Marije Terezije 27, 34551 Lipik najkasnije do 08. ožujka 2024. godine.

Prijedlozi i primjedbe koji nisu dostavljeni u roku ili nisu čitljivo napisani, ne moraju se uzeti u obzir u pripremi Izvješća o javnoj raspravi.

8. Javnopravnim tijelima određenim posebnim propisima, koja su dala ili su trebala dati **zahtjeve** za izradu Prijedloga V. Izmjena i dopuna Plana **dostaviti će se posebna pisana obavijest o javnoj raspravi**, a ista mogu dostaviti **svoja mišljenja** najkasnije do 08. ožujka 2024. godine u protivnom smatrat će se da isti nemaju primjedbi.

9. Sve dodatne informacije mogu se dobiti u Jedinstvenom upravnom odjelu Grada Lipika, Odsjeku za pravne poslove, graditeljstvo i komunalne djelatnosti Grada Lipika, Ul. Marije Terezije 27, 34551 Lipik, na broj telefona: 034/314-823 ili putem e-maila: [irena.tutic@lipik.hr](mailto:irena.tutic@lipik.hr).

KLASA: 350-03/23-01/02

URBROJ: 2177-2-03-04/6-24-39

LIPIK, 21. veljače 2024.

Pročelnica:

<https://lipik.hr/dokumenti/5-izmjene-i-dopune-plana/obavijest-o-javnoj-raspravi-o-prijedlogu-v-izmjena-i-dopuna-prostornog-plana-uredenja-grada-...> 1/2

22. 02. 2024. 08:05

Obavijest o javnoj raspravi o prijedlogu V. izmjena i dopuna Prostornog plana uređenja Grada Lipika - Grad Lipik

Veronika Prhal, dipl.oec.

## Službeni dokumenti

[Rezultati izbora za članove vijeća mjesnih odbora – 2024.](#)[Javni natječaj za davanje u zakup poslovnog prostora u vlasništvu Grada Lipika](#)[Javni poziv za sufinanciranje projekata/programa koji su financirani iz drugih izvora – međunarodnih fondova za 2024. godinu](#)[Javni poziv za sufinanciranje projekata udruga branitelja i stradalnika iz Domovinskog rata za 2024. godinu](#)[Javni poziv za prijavu projekata iz područja sporta za 2024. godinu](#)[Javni poziv za financiranje programa i projekata udruga za opće dobro koje će se financirati iz proračuna Grada Lipika u 2024. godini](#)[Javni natječaj za davanje u zakup poslovnog prostora u vlasništvu Grada Lipika](#)[Plan nabave za 2024. godinu](#)[Objava biračima](#)[Službeni glasnik – 2024. godina](#)

## Kontakt

Grad Lipik  
Marije Terezije 27  
34551 Lipik

[Više...](#)

## Važni linkovi

[LIPKOM Lipik](#)[LIRA Lipik](#)[Geoportala](#)[Zemljišne knjige](#)[Katastar](#)

## Brzi linkovi

[Vijesti iz Lipika](#)[Natječaj i javni pozivi](#)[Kalendar događanja](#)

Grad Lipik © 2019. Sva prava pridržana.  
Izrada web stranice: [medianno.com](#)

### 6. Objava javne rasprave o Prijedlogu V. Izmjena i dopuna PPUG Lipika - mrežne stranice Zavoda za prostorno uređenje Požeško-slavonske županije

22. 03. 2024. 13:57      Obavijest o provođenju javne rasprave o prijedlogu V. izmjena i dopuna PPUG Grada Lipika - ZPU-PSŽ

+385 (0)34 290-222    info@zpu-psz.hr    Pon-Pet: 7:00 - 15:00



**Obavijest o provođenju javne rasprave o prijedlogu V. izmjena i dopuna PPUG Grada Lipika**

<https://zpu-psz.hr/novosti/93-obavijest-o-provođenju-javne-rasprave-o-prijedlogu-v-izmjena-i-dopuna-ppug-grada-lipika>      1/4

**7. Posebna obavijesti o provođenju javne rasprave o Prijedlogu V. Izmjena i dopuna PPUG Lipika s popisom pozvanih subjekata**

**REPUBLIKA HRVATSKA**  
**POŽEŠKO-SLAVONSKA ŽUPANIJA**  
**GRAD LIPIK**

**Jedinstveni upravni odjel**

KLASA: 350-03/23-01/02  
URBROJ: 2177-2-03-04/6-24-40  
LIPIK, 21. veljače 2024.

**Javnopravna tijela**  
- prema dostavljenoj listi -

**PREDMET: Posebna obavijest o javnoj raspravi o Prijedlogu V. Izmjena i dopuna Prostornog plana uređenja Grada Lipika i poziv za sudjelovanje,**  
- dostavlja se

Temeljem članka 97. Zakona o prostornom uređenju („Narodne novine“, br. 153/13, 65/17, 114/18, 39/19, 98/19 i 67/23), dostavljamo Vam posebnu obavijest o javnoj raspravi o Prijedlogu V. Izmjena i dopuna Prostornog plana uređenja Grada Lipika (u daljnjem tekstu: V. Izmjena i dopuna PPUG Lipika).  
Javna rasprava sastoji se od javnog uvida i javnog izlaganja.

**JAVNI UVID** trajat će od **29. veljače 2024. godine do 08. ožujka 2024. godine** i provest će se u prostorijama nositelja izrade Jedinstvenog upravnog odjela Grada Lipika, Odsjeka za pravne poslove, graditeljstva i komunalne djelatnosti Grada Lipika, u Lipiku, Ul. Marije Terezije 27, na web-stranicama Grada i Ministarstva prostornog uređenja, graditeljstva i državne imovine (ISPU).

**JAVNO IZLAGANJE** o Prijedlogu V. Izmjena i dopuna Plana, a radi stručnog obrazloženja izrađivača, organizira i provodi nositelj izrade s odgovornim voditeljem izrađivača Prijedloga V. Izmjena i dopuna Plana, javne ustanove Zavoda za prostorno uređenje Požeško-slavonske županije, a održat će se dana **06. ožujka 2024. godine**, u gradskoj vijećnici Lipika, Ul. Marije Terezije 27, u Lipiku s početkom u 11 sati.

Očitovanje, primjedbe i prijedlozi na Prijedlog Plana za vrijeme trajanja javne rasprave mogu se dati u zapisnik za vrijeme javnog izlaganja ili predati u pisanom obliku u pisarnicu Grada Lipika ili putem pošte preporučeno zaključno s danom **08. ožujka 2024. godine** na adresu: Grad Lipik, Jedinstveni upravni odjel Grada Lipika, Odsjek za pravne poslove, graditeljstvo komunalne djelatnosti, Ul. Marije Terezije 27, 34551 Lipik.

Primjedbe i prijedlozi koji nisu čitko napisani, potpisani i dostavljeni u roku, neće se uzeti u obzir u pripremi Izvješća o javnoj raspravi.

**Ovim putem pozivamo Vas na sudjelovanje u javnoj raspravi.**

**Pročelnica:**

**Veronika Prhal, dipl.oec**

**DOSTAVITI:**

1. Svima prema listi u prilogu,
2. Evidenciji,
3. Pismohrana

	<b>Javnopravno tijelo</b>	<b>Adresa</b>	<b>Mjesto</b>
1	Ministarstvo prostornog uređenja, graditeljstva i državne imovine	Ulica Republike Austrije 20	10000 Zagreb
2	Ministarstvo poljoprivrede, Uprava za potpore poljoprivredi i ruralnom razvoju	Ulica grada Vukovara 78, p.p. 1034	10000 Zagreb
3	Ministarstvo poljoprivrede, Uprava za stručnu podršku razvoju poljoprivrede i ribarstva	Ulica grada Vukovara 78, p.p. 1034	10000 Zagreb
4	Ministarstvo poljoprivrede, Uprava za veterinarstvo i sigurnost hrane	Planinska 2a	10000 Zagreb
5	Ministarstvo poljoprivrede, Uprava za stočarstvo i kvalitetu hrane	Ilica 101	10000 Zagreb
6	Ministarstvo poljoprivrede, Uprava šumarstva, lovstva i drvne industrije	Planinska 2a	10000 Zagreb
7	Ministarstvo poljoprivrede, Uprava za poljoprivredno zemljište, biljnu proizvodnju i tržište	Ulica grada Vukovara 78, p.p. 1034	10000 Zagreb
8	Ministarstvo poljoprivrede, Uprava za poljoprivrednu politiku, EU i međunarodnu suradnju	Ulica grada Vukovara 78,	10000 Zagreb
9	Ministarstvo gospodarstva i održivog razvoja, Uprava vodnog gospodarstva i zaštite mora	Radnička cesta 80	10000 Zagreb
10	Ministarstvo gospodarstva i održivog razvoja, Uprava za zaštitu prirode	Radnička cesta 80	10000 Zagreb
11	Ministarstvo gospodarstva i održivog razvoja, Uprava za energetiku	Radnička cesta 80	10000 Zagreb
12	Ministarstvo gospodarstva i održivog razvoja, Zavod za zaštitu okoliša i prirode	Radnička cesta 80	10000 Zagreb
13	Agencija za ugljikovodike	Miramarska 24	10000 Zagreb
14	Ministarstvo kulture i medija, Uprava za zaštitu kulturne baštine	Runjaninova 2	10000 Zagreb
15	Ministarstvo kulture i medija, Uprava za zaštitu kulturne baštine, Konzervatorski odjel u Požegi	Trg Matka Peića 3	34000 Požega
16	Ministarstvo mora, prometa i infrastrukture	Prisavlje 14	10000 Zagreb
17	Ministarstvo mora, prometa i infrastrukture, Uprava zračnog prometa, elektroničkih komunikacija i pošte	Prisavlje 14	10000 Zagreb

42	Hrvatske vode Zagreb, Služba zaštite voda od onečišćenja i zagađenja	Ulica grada Vukovara 220	10000 Zagreb
43	Hrvatske vode Zagreb, Služba zaštite od štetnog djelovanja voda	Ulica grada Vukovara 220	10000 Zagreb
44	Hrvatske vode, VGO Slavonski Brod	Šetalište braće Radića 22	35000 Slavonski Brod
45	Hrvatske vode, VGO za srednju i donju Savu, VGI Ilova-Pakra	J. bana Jelačića 20	34500 Daruvar
46	Hrvatske ceste d.o.o., Središnji ured, Odjel za razvitak i upravljanje, za upravljanje i održavanje cesta, Sektor za studije i projektiranje	Vončinina 3	10000 Zagreb
47	Hrvatske ceste d.o.o. PJ Osijek, Ispostava Slavonski Brod	I.G.Kovačića 58	35000 Slavonski Brod
48	HEP d.d. Zagreb, Distribucijsko područje elektra Križ	Trg sv. Križa 7	10314 Križ
49	HEP Prijenos, Sektor za izgradnju i investicije, Odjel za pripremu izgradnje i izgradnju	Vukovarska 37	10000 Zagreb
50	HOPS, Hrvatski operater prijenosnog sustava d.o.o.	Kupska 4	10000 Zagreb
51	HRT, Odašiljači i veze, Plansko tehnološki odjel	Prisavlje 3	10000 Zagreb
52	HP- Hrvatska pošta d.d.	Jurišićeva 13	10000 Zagreb
53	Hrvatska agencija za poštu i elektroničke komunikacije	Jurišićeva 13	10000 Zagreb
54	Hrvatski centar za razminiranje Sisak	Ante Kovačića 10	44000 Sisak
55	Hrvatske željeznice, Služba za planiranje i strategijski razvoj	Mihanovićeva 12	10000 Zagreb
56	Hrvatske željeznice, Razvoj i investicijsko planiranje	Mihanovićeva 12	10000 Zagreb
57	Županijska uprava za ceste	Matije Gupca 6	34000 Požega
58	Državna geodetska uprava, Područni ured za katastar Pakrac	Trg bana Josipa Jelačića 18	34550 Pakrac
59	PLINACRO d.o.o. za transport prirodnog plina	Savska cesta 88a	10000 Zagreb
60	INA d.d., Setor za proizvodnju nafte i plina, Služba proizvodnje i razrade-Hrvatska-kopno, PJ za upravljanje projektima u proizvodnji	Avenija V. Holjevca 10, pp 555	10020 Zagreb
61	INA d.d., Setor za proizvodnju nafte i plina, Služba za proizvodnu koordinaciju	Šubićeva 29	10000 Zagreb
62	Janaf d.d.	Miramarska 24	10000 Zagreb
63	Regionalni centar za gospodarenje otpadom "Šagulje"	Trg pobjede 26a	35000 Slavonski Brod
64	Odašiljači i veze d.o.o.	Ulica grada Vukovara 269d	10000 Zagreb
65	CCCA-Agencija za civilno zrakoplovstvo	Ulica grada Vukovara 284	10000 Zagreb
66	Komunalac d.o.o.	Ulica Križnog puta 18	34550 Pakrac
67	Vode Lipik d.o.o.	Aleja kestenova 35	34550 Pakrac

68	HEP-PLIN d.o.o.	Ulica Križnog puta 18	34550 Pakrac
69	Lipkom d.o.o. za komunalne djelatnosti, trgovinu i graditeljstvo	Ulica Ivana Mažuranića 81	34551 Lipik
70	Turistička zajednica Požeško-slavonske županije	Županijska 7	34000 Požega
71	Regionalni koordinator razvoja Požeško-slavonske županije	Županijska 7	34000 Požega
72	Lipička razvojna agencija LIRA	Marije Terezije 27	34551 Lipik
73	Ministarstvo poljoprivrede, Uprava za stručnu podršku razvoju poljoprivrede i ribarstva, Područna jedinica Požega	Kamenita vrata 10	34000 Požega
74	Hrvatska agencija za poljoprivredu i hranu, Područni ured Požega	Kamenita vrata 10	34000 Požega
75	Agencija za plaćanje u poljoprivredi, ribarstvo i ruralnom razvoju	Trg svetog Trojstva 19	34000 Požega
76	Hrvatski zavod za socijalni rad, PU Pakrac	P.Preradovića 1	34550 Pakrac
77	Hrvatska gospodarska komora	Vukovarska 5	34000 Požega
78	Grad Pakrac		
79	Grad Kutina	Trg bana Josipa Jelačića 18	34550 Pakrac
80	Grad Novska	Trg kralja Tomislava 12	44320 Kutina
81	Općina Okučani	Trg dr. Franje Tuđmana 2	44330 Novska
82	Grad Garešnica	Trg dr. Franje Tuđmana 1	35430 Okučani
83	Općina Dežanovac	Vladimira Nazora 22	43280 Garešnica
		Dežanovac 308a	43506 Dežanovac

**8. Dopis od strane Nositelja izrade upućen JPT za potraživanjem Mišljenja po članku 101. Zakona**

REPUBLIKA HRVATSKA  
POŽEŠKO-SLAVONSKA ŽUPANIJA  
GRAD LIPIK



Jedinstveni upravni odjel

KLASA: 350-03/23-01/02  
URBROJ: 2177-2-03-04/6-24-41  
LIPIK, 21. veljače 2024.

Javnopravna tijela  
- prema dostavljenoj listi -

**PREDMET: Mišljenje** o primjeni posebnog propisa, i/ili dokumenta koji je od utjecaja na prostorni plan odnosno mišljenja o prihvaćanju dostavljenih zahtjeva za izradu V. izmjena i dopuna Prostornog plana uređenja Grada Lipika

- traži se

Temeljem članka 101. Zakona o prostornom uređenju (Narodne novine br. NN 153/13, 65/17, 114/18, 39/19, 98/19, 67/23 - u daljnjem tekstu: Zakon), dostavljamo vam zahtjev za izdavanje mišljenja o primjeni posebnog propisa, i/ili dokumenta koji je od utjecaja na prostorni plan odnosno mišljenja o prihvaćanju dostavljenih zahtjeva za izradu **V. izmjena i dopuna Prostornog plana uređenja Grada Lipika** (u daljnjem tekstu: V. izmjena i dopuna PPUG Lipika).

U mišljenju se ne mogu postavljati novi ili drukčiji uvjeti od onih koji su dani u zahtjevima za izradu Nacrta V. izmjena i dopuna PPUG Lipika.

Mišljenje prema kojemu određeni dio prijedloga izmjena i dopuna Plana nije u skladu sa zahtjevima javnopravnog tijela mora biti obrazloženo. U suprotnom nositelj izrade nije dužan takvo mišljenje razmatrati.

Ukoliko javnopravno tijelo ne dostavi mišljenje u zakonski propisanom roku, smatra se da je mišljenje dano i da je prijedlog izmjena i dopuna Plana izrađen u skladu s danim zahtjevima, odnosno s posebnim propisom i/ili dokumentom koji je od utjecaja na prostorni plan.

Obaviještavamo Vas da će **JAVNI UVID** u V. Izmjene i dopune PPUG Lipika trajati od **29. veljače 2024. godine do 08. ožujka 2024. godine** i provest će se u prostorijama nositelja izrade Jedinstvenog upravnog odjela Grada Lipika, Odsjeka za pravne poslove, graditeljstva i komunalne djelatnosti Grada Lipika, u Lipiku, Ul. Marije Terezije 27, na web-stranicama Grada i Ministarstva prostornog uređenja, graditeljstva i državne imovine (ISPU), a **JAVNO IZLAGANJE** održat će se dana **06. ožujka 2024. godine**, u gradskoj vijećnici Lipika, Ul. Marije Terezije 27, u Lipiku s početkom u 11 sati, o čemu ćete primiti Posebnu obavijest sukladno članku 97. Zakona.

Pročelnica:

Veronika Prhal, dipl.oec





**DOSTAVITI:**

1. Svima prema listi u prilogu,
  2. Evidenciji,
  3. Pismohrana
- Ministarstvo poljoprivrede, Uprava za poljoprivredno zemljište, biljnu proizvodnju i tržište, Ulica grada Vukovara 78, p.p. 1034, 10000 Zagreb
  - Ministarstvo poljoprivrede, Uprava za veterinarstvo i sigurnost hrane, Planinska 2a, 10 000 Zagreb
  - Ministarstvo poljoprivrede, Uprava šumarstva, lovstva i drvne industrije, Planinska 2a 10000 Zagreb
  - Ministarstvo gospodarstva i održivog razvoja, Uprava za energetiku, Radnička cesta 80, 10 000 Zagreb
  - Ministarstvo gospodarstva i održivog razvoja, Uprava za zaštitu prirode, Radnička cesta 80, 10 000 Zagreb
  - Ministarstvo gospodarstva i održivog razvoja, Uprava za procjenu utjecaja na okoliš i održivo gospodarenje otpadom, Radnička cesta 80, 10 000 Zagreb
  - Ministarstvo gospodarstva i održivog razvoja, Uprava vodnoga gospodarstva i zaštite mora, Radnička cesta 80, 10 000 Zagreb
  - Agencija za ugljikovodike, Miramarska 24, 10000 Zagreb
  - Ministarstvo kulture i medija, Uprava za zaštitu kulture baštine, Konzervatorski odjel u Požege, Trg Matka Peića 3, 34 000 Pozege
  - HAKOM, Hrvatske regulatorne agencije za mrežne djelatnosti, Roberta Frangeša Mihanovića 9, 10 110 Zagreb,
  - Ministarstvo obrane, Uprava za materijalne resurse, Sektor za vojnu infrastrukturu i zaštitu okoliša, Služba za vojno graditeljstvo i energetska učinkovitost
  - Ministarstvo unutarnjih poslova, Ravnateljstvo civilne zaštite, Područni ured civilne zaštite Osijek, Služba civilne zaštite Pozege, Hrvatskih branitelja 82, 34000 Pozege

## 9. Zapisnik s javnog izlaganja s popisom prisutnih

### ZAPISNIK

sa javne rasprave o prijedlogu V. izmjena i dopuna Prostornog plana uređenja Grada Lipika održane dana 06.03.2024.god. u Gradskoj vijećnici u Lipiku.

Na temelju članka 97. Zakona o prostornom uređenju (NN br.153/13, 65/17, 114/18, 39/19, 98/19 i 67/23) Jedinostveni upravni odjel Grada Lipika poslao je poziv za sudjelovanje u javnoj raspravi svim javnopravnim tijelima i osobama određenim čl. 89. Zakona o prostornom uređenju.

Na javnu raspravu pozvani su;

1	Ministarstvo prostornog uređenja, graditeljstva i državne imovine	Ulica Republike Austrije 20	10000 Zagreb
2	Ministarstvo poljoprivrede, Uprava za potpore poljoprivredi i ruralnom razvoju	Ulica grada Vukovara 78, p.p. 1034	10000 Zagreb
3	Ministarstvo poljoprivrede, Uprava za stručnu podršku razvoju poljoprivrede i ribarstva	Ulica grada Vukovara 78, p.p. 1034	10000 Zagreb
4	Ministarstvo poljoprivrede, Uprava za veterinarstvo i sigurnost hrane	Planinska 2a	10000 Zagreb
5	Ministarstvo poljoprivrede, Uprava za stočarstvo i kvalitetu hrane	Ilica 101	10000 Zagreb
6	Ministarstvo poljoprivrede, Uprava šumarstva, lovstva i drvne industrije	Planinska 2a	10000 Zagreb
7	Ministarstvo poljoprivrede, Uprava za poljoprivredno zemljište, biljnu proizvodnju i tržište	Ulica grada Vukovara 78, p.p. 1034	10000 Zagreb
8	Ministarstvo poljoprivrede, Uprava za poljoprivrednu politiku, EU i međunarodnu suradnju	Ulica grada Vukovara 78,	10000 Zagreb
9	Ministarstvo gospodarstva i održivog razvoja, Uprava vodnog gospodarstva i zaštite mora	Radnička cesta 80	10000 Zagreb
10	Ministarstvo gospodarstva i održivog razvoja, Uprava za zaštitu prirode	Radnička cesta 80	10000 Zagreb
11	Ministarstvo gospodarstva i održivog razvoja, Uprava za energetiku	Radnička cesta 80	10000 Zagreb
12	Ministarstvo gospodarstva i održivog razvoja, Zavod za zaštitu okoliša i prirode	Radnička cesta 80	10000 Zagreb

13	Agencija za ugljikovodike		
		Miramarska 24	10000 Zagreb
14	Ministarstvo kulture i medija, Uprava za zaštitu kulturne baštine	Runjaninova 2	10000 Zagreb
15	Ministarstvo kulture i medija, Uprava za zaštitu kulturne baštine, Konzervatorski odjel u Požegi	Trg Matka Peića 3	34000 Požega
16	Ministarstvo mora, prometa i infrastrukture	Prisavlje 14	10000 Zagreb
17	Ministarstvo mora, prometa i infrastrukture, Uprava zračnog prometa, elektroničkih komunikacija i pošte	Prisavlje 14	10000 Zagreb
18	Ministarstvo obrane, Uprava za materijalne resurse, Služba nekretnine, graditeljstvo i zaštitu okoliša	Trg kralja Krešimira IV, br 1.	10000 Zagreb
19	Ministarstvo turizma i sporta	Prisavlje 14	10000 Zagreb
20	Ministarstvo zdravstva	Ksaver 200 a	10000 Zagreb
21	Ministarstvo znanosti i obrazovanja	Donje Svetice 38	10000 Zagreb
22	Ministarstvo regionalnog razvoja i fondova Europske unije, Uprava za strateško planiranje i koordinaciju EU fondova	Miramarska 22	10000 Zagreb
23	Ministarstvo unutarnjih poslova, Policijska uprava Požeško-slavonska, Sektor upravnih i inspekcijskih poslova	Josipa Runjanina 1	34000 Požega
24	Ministarstvo unutarnjih poslova, Ravnateljstvo civilne zaštite, Služba civilne zaštite Požega	Hrvatskih branitelja 82	34000 Požega
25	HAKOM-Hrvatska regulatorna agencija za mrežne djelatnosti	Roberta Frangeša Mihanovića 9	10000 Zagreb
26	Požeško-slavonska županija, Upravni odjel za prostorno uređenje, graditeljstvo i zaštitu okoliša	Županijska 7	34000 Požega
27	Požeško-slavonska županija, Upravni odjel za gospodarstvo	Županijska 7	34000 Požega
28	Zavod za prostorno uređenje Požeško-slavonske županije	Županijska 7	34000 Požega
29	Bjelovarsko-bilogorska županija	Ante Starčevića 8	43000 Bjelovar
30	Brodsko-posavska županija	Petra Krešimira IV, br:1	35000 Slavonski Brod

31	Sisačko-moslavačka županija	Ulica Stjepana i Antuna Radića 36	44000 Sisak
32	Zavod za prostorno uređenje Bjelovarsko-bilogorske županije	Ante Starčevića 8	43000 Bjelovar
33	Zavod za prostorno uređenje Brodsko-posavske županije	Petra Krešimira IV, br:1	35000 Slavonski Brod
34	Zavod za prostorno uređenje Sisačko- moslavačke županije	Trg bana Josipa Jelačića 6	44000 Sisak
35	Hrvatske šume d.o.o., UŠP Bjelovar	J. Haulika 23a	43000 Bjelovar
36	Hrvatske šume d.o.o., UŠP Požega	Milke Trnine 2	34000 Požega
37	Hrvatske šume d.o.o., UŠP Nova Gradiška	J.J. Strossmayera 11	35400 Nova Gradiška
38	Javna ustanova za zaštitu prirodnih vrijednosti Požeško-slavonske županije	Županijska 7	34000 Požega
39	Hrvatske vode d.o.o.	Ulica grada Vukovara 220	10000 Zagreb
40	Hrvatske vode Zagreb, Služba razvitka i katastra	Ulica grada Vukovara 220	10000 Zagreb
41	Hrvatske vode Zagreb, Služba korištenja i gospodarenja vodama	Ulica grada Vukovara 220	10000 Zagreb
42	Hrvatske vode Zagreb, Služba zaštite voda od onečišćenja i zagađenja	Ulica grada Vukovara 220	10000 Zagreb
43	Hrvatske vode Zagreb, Služba zaštite od štetnog djelovanja voda	Ulica grada Vukovara 220	10000 Zagreb
44	Hrvatske vode, VGO Slavonski Brod	Šetalište braće Radića 22	35000 Slavonski Brod
45	Hrvatske vode, VGO za srednju i donju Savu, VGI Ilova-Pakra	J. bana Jelačića 20	34500 Daruvar
46	Hrvatske ceste d.o.o., Središnji ured, Odjel za razvitak i upravljanje, za upravljanje i održavanje cesta, Sektor za studije i projektiranje	Vončinina 3	10000 Zagreb
47	Hrvatske ceste d.o.o. PJ Osijek, Ispostava Slavonski Brod	I.G.Kovačića 58	35000 Slavonski Brod
48	HEP d.d. Zagreb, Distribucijsko područje elektra Križ	Trg sv. Križa 7	10314 Križ
49	HEP Prijenos, Sektor za izgradnju i investicije, Odjel za pripremu izgradnje i izgradnju	Vukovarska 37	10000 Zagreb
50	HOPS , Hrvatski operater prijenosnog sustava d.o.o.	Kupska 4	10000 Zagreb
51	HRT, Odašiljači i veze, Plansko tehnološki odjel	Prisavlje 3	10000 Zagreb
52	HP- Hrvatska pošta d.d.	Jurišićeva 13	10000 Zagreb

53	Hrvatska agencija za poštu i elektroničke komunikacije	Jurišićeva 13	10000 Zagreb
54	Hrvatski centar za razminiravanje Sisak	Ante Kovačića 10	44000 Sisak
55	Hrvatske željeznice, Služba za planiranje i strateški razvoj	Mihanovićeve 12	10000 Zagreb
56	Hrvatske željeznice, Razvoj i investicijsko planiranje	Mihanovićeve 12	10000 Zagreb
57	Županijska uprava za ceste	Matije Gupca 6	34000 Požega
58	Državna geodetska uprava, Područni ured za katastar Pakrac	Trg bana Josipa Jelačića 18	34550 Pakrac
59	PLINACRO d.o.o. za transport prirodnog plina	Savska cesta 88a	10000 Zagreb
60	INA d.d., Sektor za proizvodnju nafte i plina, Služba proizvodnje i razrade-Hrvatska-kopno, PJ za upravljanje projektima u proizvodnji	Avenija V. Holjevca 10, p.p. 555	10020 Zagreb
61	INA d.d., Sektor za proizvodnju nafte i plina, Služba za proizvodnu koordinaciju	Šubićeva 29	10000 Zagreb
62	Janaf d.d.	Miramarska 24	10000 Zagreb
63	Regionalni centar za gospodarenje otpadom "Šagulje"	Trg pobjede 26a	35000 Slavonski Brod
64	Odašiljači i veze d.o.o.	Ulica grada Vukovara 269d	10000 Zagreb
65	CCCA-Agencija za civilno zrakoplovstvo	Ulica grada Vukovara 284	10000 Zagreb
66	Komunalac d.o.o.	Ulica Križnog puta 18	34550 Pakrac
67	Vode Lipik d.o.o.	Aleja kestenova 35	34550 Pakrac
68	HEP-PLIN d.o.o.	Ulica Križnog puta 18	34550 Pakrac
69	Lipkom d.o.o. za komunalne djelatnosti, trgovinu i graditeljstvo	Ulica Ivana Mažuranića 81	34551 Lipik
70	Turistička zajednica Požeško-slavonske županije	Županijska 7	34000 Požega
71	Regionalni koordinator razvoja Požeško-slavonske županije	Županijska 7	34000 Požega
72	Lipička razvojna agencija LIRA	Marije Terezije 27	34551 Lipik
73	Ministarstvo poljoprivrede, Uprava za stručnu podršku razvoju poljoprivrede i ribarstva, Područna jedinica Požega	Kamenita vrata 10	34000 Požega
74	Hrvatska agencija za poljoprivredu i hranu, Područni ured Požega	Kamenita vrata 10	34000 Požega
75	Agencija za plaćanje u poljoprivredi, ribarstvo i ruralnom razvoju	Trg svetog Trojstva 19	34000 Požega
76	Hrvatski zavod za socijalni rad, PU Pakrac	P. Preradovića 1	34550 Pakrac
77	Hrvatska gospodarska komora	Vukovarska 5	34000 Požega

78	Grad Pakrac	Trg bana Josipa Jelačića 18	34550 Pakrac
79	Grad Kutina	Trg kralja Tomislava 12	44320 Kutina
80	Grad Novska	Trg dr. Franje Tudmana 2	44330 Novska
81	Općina Okučani	Trg dr. Franje Tudmana 1	35430 Okučani
82	Grad Garešnica	Vladimira Nazora 22	43280 Garešnica
83	Općina Dežanovac	Dežanovac 308a	43506 Dežanovac

Na organiziranu javnu raspravu su se odazvali:

- popis sa potpisima predstavnika javnopravnih tijela i zainteresiranih osoba je u prilogu ovog zapisnika.

Javna rasprava je započela u 11,00 sati.

**Mladenko Soldo:** Uvodna riječ sa naznakom da su ovo relativno jednostavne promjene za nas urbaniste, a dogodile su se na činjenici zahtjeva proširenja građevinskih područja, to je bio jedini element izmjena, a vezano je za tri naselja i osim toga, tu je brza cesta koja obilazi Grad Lipik i naselje Donji Čaglić, koja prolazi tim dijelom, a u međuvremenu je došlo očitovanje da se taj koridor neće u budućnosti koristiti već da će se s cestom od čvorišta Bair Donji Čaglić pokušati usmjeriti na istočnu stranu i da će se s istočne strane Čaglića nastaviti koridor prema Okučanima, međutim, u dokumentaciji koja je vezana za tu poziciju, prostor ograničenja je i dalje definiran svojim obuhvatom, tako da mi nismo njega mogli anulirati, iako znamo da će ta prometnica skrenuti na ovu stranu. Ovo je dokumentacija na osnovu koje su oni izradili Lokacijsku dozvolu. Ono što smo sada učinili za razliku, je da smo imali granice građevinskog područja samo na desnoj strani, a sada smo ih proširili na ovu lijevu gdje smo mogli i na ova dva dijela, dok je ostalo ostalo isto. Prema zahtjevu gospodina Tadića, ova čestica ušla granice građevinskog područja i susjedne čestice na ovom dijelu. Naravno da sad ove čestice nisu uskladenog oblika jer nije uskladenost katastarske podloge koja je na terenu, tu je nekakav vodotok koji je reguliran i u konačnici će to trebati sa Hrvatskim vodama definirati da se odcijepi i formira čestica prema sadašnjem dijelu, to se dosta vidi tu na tom dijelu gdje je vodotok dosta drugačiji. To je što se tiče Donjeg Čaglića, ovdje. To su ti elementi koji su nastali, gdje je bilo dosta nesuglasica, to je nekakav silazak sa prometnice. Tu je bilo još zahtjeva za proširenje granica na sjevernom dijelu, gdje nije vezano za Hrvatske ceste. To je što se tiče zahtjeva vezano za Donji Čaglić. Ovdje se odmah nadovezuje na neki način pošto je tu definiran koridor katastarski i silaz prema ovom naselju Kovačevac, pa smo izkoordinirali da ovdje isto postoje građevine koje su u funkciji, a nisu se mogle niti legalizirati i ugradili smo ih u dokumentaciju da ljudi mogu ostvariti svoja prava iako tu objekti već postoje. Oni se vode pod naselje Kovačevac iako je to k.o. Čaglić, međutim, morali smo se odmaknuti 37.5 m od ruba prometnice jer će po svoj prilici biti ovdje jedan koridor koji će se dodatno sagraditi, naime ovdje uz ovu prometnicu će se graditi jedan pomoćni put, jer neće svatko prolaziti na nju, već tu na poljski put što će se formirati, mora biti od ruba pomaknut minimalno 37.5 m pa smo prema tome i pomakli to naselje da se i tu može, znači u ovom prostoru će se pojaviti taj nekakav budući silazak na ovu prometnicu i taj put koji će formirati. Mi smo sad u odnosu na prethodno proširili naselje Kovačevac za ove dvije površine.

I treći zahtjev je bio vezan za naselje Klisa, koja se isto proširila na dva mjesta, jedan u početku naselja, to su ove dvije parcele na ovom tu dijelu, i po zahtjevu gospodina Njirića.

Ovaj dio izdvojenog građevinskog područja na ove dvije parcele, one su dublje, ali na neki način zadržavajući niz dubine koja je već definirana.

To su bile jedine dopuštene izmjene iako su zahtjevi bili još neki i drugačiji, međutim, kako je nama odluka o izmjenama i dopunama osnova za izmjene, ne možemo ih dopunjavati i mijenjati ili nekako drugačije prezentirati. Prema tome, one se mogu kandidirati za nove izmjene Plana koje će se raditi sa novom generacijom prostornih planova koje idu od ove godine, ova je odluka donesena u prošloj godini i može se ovako dovršiti, sve nove generacije će biti drugačije prezentirane i vjerojatno će malo duže trajati nego ova izmjena i dopuna. Nije se ništa drugo od infrastrukture mijenjalo, osim dijela trase te brze ceste koja spaja Okučane i Viroviticu tako da je izmjena tu u ovom dijelu.

Ako imate kakvih pitanja, možemo odgovoriti.

**Boris Kostanarević:** Ja sam iz HEP ODS-a, čitao sam sažetak, ali ipak sam došao vidjeti ...

**Mladenko Soldo:** Nije bilo nikakvih izmjena, nismo ni mogli, sve da je i bilo.

**Boris Kostanarević:** Vidio sam tamo da neki naši zahtjevi nisu dio promjene plana, a jedan dio je ušao.

**Mladenko Soldo:** Slažite za novu izmjenu plana, evo Grad se već priprema za novu generaciju prostornih planova pa će biti dostupna na svim elementima.

**Marijan Pierobon:** Čuo sam odgovor na pitanje, nije bilo izmjene infrastrukture.

Javna rasprava završena u 11.12 h

Zapisničar:

Sanela Ždralović

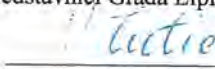
Predstavnici izrađivača:



\_\_\_\_\_

\_\_\_\_\_

Predstavnici Grada Lipika





Popis predstavnika javnopravnih tijela i zainteresiranih osoba koje su sudjelovale na Javnoj raspravi o prijedlogu V. Izmjena i dopuna Prostornog plana uređenja Grada Lipika održane 06. ožujka 2024. g u 11.h u Gradskoj vijećnici u Lipiku			
R.br.	Ime i prezime	Ustanova	potpis
1	LUBAZI TADIĆ		
2	BODIS KOSTANAREVIĆ	HEP ODS d.o.o. DP CLEKIRA KPIE	
3	MARIJAN PIJERABAN	VOĐE LIPIK d.o.o.	
4	RENATA MAJUNIC-HAJEK	ZAVOD ZA PROSTORNO UREĐENJE PSS	
5	MILADINOVIĆ SANDA		
6	SANJKA ŽORALOMIĆ	GRAD LIPIK	
7	IRENA TUTIĆ	GRAD LIPIK	



**10. Mišljenja, primjedbe i prijedlozi na Prijedlog V. Izmjena i dopuna PPUG Lipika zaprimljeni u određenom roku i izvan određenog roka****REPUBLIKA HRVATSKA  
MINISTARSTVO TURIZMA I SPORTA**KLASA: 350-02/23-01/24  
URBROJ: 529-05-01-02/1-24-4  
Zagreb, 1. ožujka 2024.

P/21638197

**ŽUPANIJA POŽEŠKO-SLAVONSKA  
GRADSKA UPRAVA LIPIK**

Primljeno:	5-3-2024	
Klasifikacijska oznaka		Org. jed.
Unutarnji broj:	350-05/22-01/2	
	529-24-45	Pri. Vrij.

**POŽEŠKO-SLAVONSKA ŽUPANIJA  
GRAD LIPIK  
Jedinstveni upravni odjel****PREDMET: Javna rasprava o Prijedlogu V. Izmjena i dopuna Prostornog plana uređenja Grada Lipika**  
*-mišljenje, daje se*

Veza: KLASA: 350-03/23-01/2; URBROJ: 2177-2-03-04/6-24-40 od 21. veljače 2024.

Poštovani,

nastavno na Vaš dopis kojim nas obavještavate o postupku javne rasprave V. Izmjena i dopuna Prostornog plana uređenja Grada Lipika (dalje: Izmjena i dopuna Plana), Ministarstvo turizma i sporta se očituje u nastavku.

Izmjena i dopuna Plana je dokument koji se odnosi na izmjene građevinskih područja naselja Donji Čaglić, Kovačevac i Klisa, a prema zahtjevima fizičkih osoba za izgradnju stambenih objekata. Nastavno na navedeno, Ministarstvo turizma i sporta se ovim putem očituje kako nema primjedbi iz svoje nadležnosti na dokument Izmjena i dopuna Plana u postupku javne rasprave.

S poštovanjem,



Prisavlje 14, 10000 Zagreb, Tel: + 385 (1) 6161 222



Sektor za pripremu, građenje i rekonstrukciju  
Odjel za strateško planiranje  
KLASA: 350-02/14-01/210  
URBROJ: 345-400-440-442/759-24-24  
Zagreb, 5. 3. 2024.

REPUBLIKA HRVATSKA  
POŽEŠKO-SLAVONSKA ŽUPANIJA  
GRAD LIPIK  
Ulica Marije Terezije 27  
34551 LIPIK

**Predmet: V. izmjene i dopune Prostornog plana uređenja Grada Lipika**  
- mišljenje, daje se

Zaprimili smo vaš dopis, KLASA: 350-03/23-01/02, URBROJ: 2177-2-03-04/6-24-40 od 21. veljače 2024. godine, kojim ste nas pozvali na sudjelovanje u javnoj raspravi o Prijedlogu V. izmjena i dopuna Prostornog plana uređenja Grada Lipika te zatražili naše očitovanje.

Na temelju članka 101. Zakona o prostornom uređenju („Narodne novine“ broj 153/13, 65/17, 114/18, 39/19, 98/19 i 67/23) i članka 82. Zakona o cestama („Narodne novine“ broj 84/11, 22/13, 54/13, 148/13, 92/14, 110/19, 144/21, 114/22, 4/23 i 133/23) nakon izvršenog pregleda predmetnog Plana iznosimo sljedeće mišljenje:

Zahtjevi Hrvatskih cesta d.o.o. za izradu predmetnih izmjena i dopuna Plana iz našeg dopisa, KLASA: 350-02/14-01/210, URBROJ: 345-400-440-442/759-23-17 od 14. prosinca 2023. godine, ugrađeni su u prijedlog Plana.

Vežano uz proširenje građevinskog područja u naseljima Donji Čaglić i Kovačevac, Hrvatske ceste d.o.o. dostavile su svoje očitovanje dopisom, KLASA: 350-02/14-01/210, URBROJ: 345-400-440-441/428-23-20 od 21. prosinca 2023. godine. Uvidom u prijedlog Plana utvrđujemo da su djelomično uvršteni naši zahtjevi iz spomenutog dopisa. Građevinsko područje prošireno je na k.č.br. 22/5, 376/4, 376/1 i 57/5 te dio 418/1 u k.o. Čaglić za koje nismo dali suglasnost.

Navedene čestice nalaze se u koridoru planirane brze ceste granica Republike Mađarske - Virovitica - Okučani - granica BiH i ne mogu biti unutar građevinskog područja naselja.

Slijedom navedenoga molimo da uskladite prijedlog Plana s našim zahtjevima.

S poštovanjem

Direktor Sektora  
Darko Šošić, dipl.ing.građ.

Co: - Pismohrana

Hrvatske ceste d.o.o. za upravljanje, građenje i održavanje državnih cesta  
Vončinina 3, 10 000 Zagreb | +385 1 4722 555 | javnost@hrvatske-ceste.hr | www.hrvatske-ceste.hr  
Trgovački sud u Zagrebu | MBS 080391653 | MB 1554972 | Temeljni kapital: 14.252.410,00 EUR, uplaćen u cijelosti.  
OIB 55545787885 | Uprava: Josip Škorić, predsjednik | Alen Levenć | Željana Šikić  
Erste&Steiermärkische Bank d.d. | IBAN: HR43 2402 0061 1005 7949 0

**HŽ INFRASTRUKTURA**

10000 Zagreb, Mihanovićeve ulica 12

Sektor za razvoj, pripremu i  
provedbu investicija i EU fondova

tel: +385 (0)1 453 45 16  
fax: +385 (0)1 453 45 85  
e-mail: marina.rucevic@hzinfra.hr  
naš broj i znak: 1299/24, 1.3.1. M.R  
vaš broj i znak: KLASA: 350-03/23-01/02  
URBROJ: 2177-2-03-04/6-24-40  
datum: 4. ožujka 2024.

REPUBLIKA HRVATSKA  
POŽEŠKO-SLAVONSKA ŽUPANIJA  
GRAD LIPIK  
Jedinstveni upravni odjel

UI Marije Terezije 27  
34551 Lipik

**Predmet: Prijedlog V. Izmjena i dopuna Prostornog plana uređenja Grada Lipika**

- javna rasprava
- mišljenje dostavlja se

Na temeljem Vašeg dopisa KLASA: 350-03/23-01/02 URBROJ: 2177-2-03-04/6-24-40 od 21. veljače 2024. godine, a u vezi posebne obavijesti o Prijedlogu V. Izmjena i dopuna Prostornog plana uređenja Grada Lipika, dostavljamo vam slijedeće;

Sa stajališta HŽ Infrastrukture d.o.o. nemamo primjedbi na prijedlog predmetnih izmjena i dopuna.

ŽUPANIJA POŽEŠKO - SLAVONSKA  
GRADSKA UPRAVA LIPIK

Primijeno: <input checked="" type="checkbox"/> 11. 03 2024	Org. jed.
Klasifikacijska oznaka: 350-03/23-01/02	
Uredbeni broj: 16-24-47	Pril. Vrij.

DIREKTOR SEKTORA ZA RAZVOJ, PRIPREMU I  
PROVEDBU INVESTICIJA I EU FONDOVA

Mirko Franović, dipl. ing. građ.



HŽ INFRASTRUKTURA d.o.o. ZAGREB, Mihanovićeve ulica 12, TRGOVAČKI SUD U ZAGREBU, MBS: 080590485, OIB 39901919995,  
Naziv i sjedište banke: Privredna banka Zagreb d.d., Zagreb, Radnička cesta 50, BROJ RAČUNA: HR4423400091110252804,  
TEMELJNI KAPITAL: 224.188.000,00 kuna / 29.754.880,97 eura (fiksni tečaj konverzije 7,5345)  
PREDSJEDNIK UPRAVE: Ivan Kršić, dipl. ing. građ.  
ČLANOVI UPRAVE: mr. sc. Darko Barišić, dipl. ing.; Marijan Čužić, dipl. ing.; mr. sc. Damir Lončarić, dipl. ing. stroj.; Subhi Tawfiq, mag. ing. traff.



**ISTRAŽIVANJE I PROIZVODNJA NAFTE I PLINA**  
**Upravljanje projektima i ishođenje dozvola IPNP**  
 Ishođenje dozvola IPNP

Avenija Većeslava Holjevca 10  
 10 020 Zagreb

Naš znak - Re: 001/50457184/05-03-24/348-123/MC

Datum - Date: 6. ožujka 2024.

**REPUBLIKA HRVATSKA**  
**POŽEŠKO-SLAVONSKA ŽUPANIJA**  
 GRAD LIPIK  
 Jedinstveni upravni odjel  
**Ul. Marije Terezije 27**  
**34 551 LIPIK**

**PREDMET: V. IZMJENE I DOPUNE PROSTORNOG PLANA UREĐENJA GRADA LIPIKA**  
 - mišljenje u prilog javnoj raspravi -

Na temelju Vašeg poziva na sudjelovanje na javnoj raspravi (KLASA: 350-03/23-01/02; URBROJ: 2177-2-03-04/6-24-40 od 21. veljače 2024. godine) o **prijedlogu V. Izmjena i dopuna Prostornog plana uređenja Grada Lipika** dostavljamo Vam naše očitovanje.

Uvidom u materijale prijedloga V. Izmjena i dopuna prostornog plana uređenja Grada Lipika, objavljene na službenim mrežnim stranicama Grada, utvrđeno je da su naši zahtjevi sastavni dio tekstualnog dijela prijedloga plana. Pošto je sastavni dio prijedloga Plana tumačenje da su naši zahtjevi većim dijelom uvršteni u važeći Plan, a podaci koji se ne prihvaćaju nisu razlog V. Izmjena i dopuna Prostornog plana uređenja Grada Lipika nemamo primjedbi i suglasni smo sa prijedlogom V. Izmjena i dopuna Prostornog plana uređenja Grada Lipika.

S poštovanjem,

**ZUPANIJA POŽEŠKO - SLAVONSKA**  
**GRADSKA UPRAVA LIPIK**

Prmijeno: <i>M. 03 2024</i>		Org. jed.	
Klasifikacijska oznaka: <i>350-03/23-01/02</i>			
Unutšnji broj: <i>383-24-46...</i>	Pril.	Vrij.	

Ishođenje dozvola IPNP  
 Direktor



Dostaviti:

1. Regija središnja Hrvatska, direktor Neven Leonard;
2. Arhiva, ovdje.

**INA, d.d.**  
 Avenija Većeslava Holjevca  
 10  
 10 002 Zagreb p.p. 555  
 Hrvatska - Croatia  
 BIC (SWIFT): INAHHR22  
 Telefon - Telephone:  
 08001112

**Banka - Bank**  
 Privredna banka Zagreb d.d.  
 Raiffeisenbank Austria d.d.  
 Zagrebačka banka d.d.  
 OTP banka d.d.  
 Erste&Steiermärkische Bank  
 d.d.  
 BANCA POPOLARE DI  
 SONDRIO  
 Hrvatska poštanska banka, d.d.  
 UniCredit Bank Austria AG

**Adresa - Address**  
 Radnička cesta 50, 10000 Zagreb  
 Magazinska cesta 69, 10000 Zagreb  
 Trg bana Josipa Jelačića 10, 10000  
 Zagreb  
 Domovinskog rata 81, 21000 Split  
 Jadranski trg 3a, 51000 Ploča  
 Viale Innocenzo XI n.71, 22100  
 COMO  
 Jurišićeva ulica 4, 10000 Zagreb  
 Schottengasse 6-8, A-1010 Wien

**IBAN broj - IBAN Number:**  
 HR92 2340 0061 1000 2290 2  
 HR70 2484 0081 1006 1948 3  
 HR62 2380 0001 1013 0369 5  
 HR96 2407 0001 1001 5214 9  
 HR34 2402 0061 1006 8111 4  
 IT41 1056 9610 900E DCEU 0817 340  
 (EUR)  
 HR54 2390 0011 1013 4019 7  
 AT21 1200 0528 4400 3466 (EUR)  
 AT91 1200 0528 4400 3467 (USD)

Trgovački sud u Zagrebu  
 Commercial Court in Zagreb  
 MBS: 08000604  
 Uplaćen temeljni kapital - Paid capital  
 stock  
 1.200.000.000,00 EUR  
 Broj izdanih dionica / Nominalna  
 vrijednost  
 10.000.000 / 120,00 EUR  
 Matični broj - Reg. No. 3586243  
 OIB - 27759560625  
 PDV identifikacijski broj / VAT  
 identification number HR27759560625

Predsjednik i članovi Uprave / President and members of the Management Board:  
 Zsuzsanna Eva Orbuly, Zsombor Marton, Krisztián Pulay, Miroslav Škarički, Hrvoje Šimović, Marin Zovko  
 Predsjednik Nadzornog odbora / President of the Supervisory Board: Damir Mikušić



Hrvatski operator prijenosnog sustava d.d.  
Sektor za razvoj, priključenja, izgradnju i  
upravljanje imovinom

REPUBLIKA HRVATSKA  
POŽEŠKO SLAVONSKA ŽUPANIJA  
GRAD LIPIK  
Jedinstveni upravni odjel

Marije Terezije 27  
34 551 Lipik

Klasa: 700/24-17/18  
Ur. broj: 3-200-002-06/KL-24-02  
Zagreb, 04.03.2024.

**PREDMET:** V. Izmjene i dopune Prostornog plana uređenja Grada Lipika-mišljenje na prijedlog plana

Poštovani,


U skladu s Vašim zahtjevom Klasa: 350-03/23-01/02, Urbroj: 2177-2-03-04/6-24-40, zaprimljenog dana 26.02.2024. godine, zatražili ste dostavu mišljenja za prijedlog V. Izmjene i dopune Prostornog plana uređenja Grada Lipika. Navedeno očitovanje traži se sukladno odredbama Zakona o prostornom uređenju, a temeljem uvida u prijedlog plana prikazanog na mrežnim stranicama Grada Lipika, prikazanog tekstualnog dijela prijedloga Plana te kartografskog prikaza infrastrukturnih sustava. Nakon obavljenog pregleda stručne dokumentacije i prikupljenih saznanja o stvarnom stanju u prostoru Hrvatski operator prijenosnog sustava d.d., u sklopu svojih nadležnosti, a u ovom konkretnom slučaju kao jedan od korisnika predmetnog prostora, daje slijedeće

### MIŠLJENJE

Nakon uvida u dostavljeni prijedlog V. Izmjene i dopune Prostornog plana uređenja Grada Lipika, pregleda tekstualnog i grafičkog dijela nacrtu prijedloga Plana, potvrđuje se da su u razmatranom prostoru za kojega je pokrenut postupak, uvažene sve odrednice Hrvatskog operatora prijenosnog sustava d.d., a koje su prikazane u prostorno – planskom dokumentu višega reda, a koji su bili definirani u prethodno dostavljenom očitovanju HOPS-a Klasa: 700/23-07/1183, Ur.Broj: 3-200-002-06/KL-23-02 od dana 01. prosinca 2023. godine.

S poštovanjem,

Direktor Sektora za razvoj, priključenja,  
izgradnju i upravljanje imovinom

  
Rajko Uglješa, dipl. ing. el.  
Hrvatski operator prijenosnog sustava d.d.  
KUPSKA 4, Zagreb 5

ZUPANIJA POŽEŠKO - SLAVONSKA  
GRADSKA UPRAVA LIPIK

Primljeno: <i>M. J. 2024</i>	Org. jed.
Klasifikacijska oznaka: <i>350-03/23-01/02</i>	
Uredbeni broj: <i>15-24-44</i>	Pril. Vrij.

HOPS d.d. Kupska 4, 10 000 Zagreb, Hrvatska  
UPRAVA DRUŠTVA • Predsjednik Uprave: Igor Ivanković • Članovi: Dejan Liović • Darko Belić  
NADZORNI ODBOR • Predsjednik NO: Kažimir Vrankić

IBAN HR97 2340 0091 1101 7745 1 • Privredna banka Zagreb d.d.  
IBAN HR06 2360 0001 1023 8925 7 • Zagrebačka banka d.d.  
Trgovački sud u Zagrebu • MBS 080517105 • OIB 13140821633  
Temeljni kapital u iznosu 643.321.549,00 EUR, uplaćen je u cijelosti i  
podijeljen na 49.486.273 redovne dionice, nominalne vrijednosti 13,00 EUR svaka  
Telefon: +385 1 4545 111  
[www.hops.hr](http://www.hops.hr)



Preslik: - Arhiva

Na znanje putem interne e-aplikacije:

1. Sektor za razvoj, priključenje, izgradnju i upravljanje imovinom, Ured direktora
2. Odjel za prostorno planiranje i izdavanje posebnih uvjeta
3. Prijenosno područje Zagreb, Ured direktora
4. Prijenosno područje Zagreb, Služba za upravljanje
5. Prijenosno područje Zagreb, Odjel za nadzemne i kableske vodove





REPUBLIKA HRVATSKA  
MINISTARSTVO ZDRAVSTVA

KLASA: 350-02/24-01/07  
URBROJ: 534-03-3-2/10-24-02  
Zagreb, 1. ožujka 2024.

ŽUPANIJA POZEŠKO - SLAVONSKA  
GRADSKA UPRAVA LIPIK

Primijeno: 11.03.2024		
Klasifikacijska oznaka: 350-03/23-01/02	Org. jed.	
Unudžbeni broj: 1624-51	Pril.	Vrij.

GRAD LIPIK  
Jedinstveni upravni odjel  
Odsjek za pravne poslove, graditeljstvo,  
komunalne djelatnosti  
Ul. Marije Terezije 27, 34 551 Lipik

PREDMET: Posebna obavijest o javnoj raspravi o Prijedlogu V. Izmjena i dopuna Prostornog plana uređenja Grada Lipika  
- mišljenje, daje se

Veza: KLASA: 350-03/23-01/02, URBROJ: 2177-2-03-04/6-24-40, od 21. veljače 2024.

Poštovani,

Ministarstvo zdravstva zaprimilo je Vaš dopis, veza gornja, kojim tražite očitovanje, primjedbe i prijedloge na Prijedlog Plana.  
Pregledom naprijed navedene dokumentacije koja je objavljena na Vašim mrežnim stranicama, obavještavamo Vas kako na sadržaj predmetnih dokumenata ovo Ministarstvo nema primjedbi.

S poštovanjem,

MINISTAR  
izv. prof. dr. sc. Vili Beroš, dr. med.  
  


Dostaviti:  
1. Naslovu  
2. Pismohrana, ovdje



Ksaver 200a, 10 000 Zagreb, Republika Hrvatska, T +385 1 46 07 555, F +385 1 46 77 076



REPUBLIKA HRVATSKA  
MINISTARSTVO POLJOPRIVREDE

10000 Zagreb, Ul. grada Vukovara 78, P.P. 1034  
Telefon: 61 06 111, Telefax: 61 09 201

KLASA: 350-02/24-01/170  
URBROJ: 525-10/674-24-3  
Zagreb, 01. ožujka 2024.



ŽUPANIJA POŽEŠKO-SLAVONSKA  
GRADSKA UPRAVA LIPIK

Primijeno:	14.3.2024.		
Klasifikacijska oznaka:	350 03/23 01/2	Org. jed.	
Unutarnji broj:	525-24-52	Phil.	Vrij.

HRVATSKE ŠUME d.o.o., DIREKCIJA  
Ulica kneza Branimira 1, 10 000 Zagreb

**PREDMET: Prijedlog V. Izmjena i dopuna Prostornog plana uređenja Grada Lipika, obavijest o javnoj raspravi**  
- očitovanje, traži se

Poštovani,

sukladno odredbama članka 40. stavka 6. Zakona o šumama („Narodne novine“, broj: 68/18., 115/18., 98/19., 32/20., 145/20. i 101/23.), molimo u okviru vaše nadležnosti, očitovanje na Prijedlog V. Izmjena i dopuna Prostornog plana uređenja Grada Lipika, za potrebe davanja mišljenja na prostorni plan sukladno stavku 5. istog članka.

S poštovanjem,

DRŽAVNI TAJNIK



Na znanje:  
- Grad Lipik, Marije Terezije 27, 34 551 Lipik

DOSTAVITI:  
1. Naslovu,  
2. U spis predmeta.



**11. Mišljenja, primjedbe i prijedlozi, sukladno članku 101. Zakona, zaprimljeni u određenom roku i izvan određenog roka te dokazi (dostavnice) o primitku za dostavu istog**

REPUBLIKA HRVATSKA  
MINISTARSTVO UNUTARNJIH POSLOVA  
RAVNATELJSTVO CIVILNE ZAŠTITE  
PODRUČNI URED CIVILNE ZAŠTITE OSIJEK  
SLUŽBA CIVILNE ZAŠTITE POŽEGA

KLASA: 350-02/24-01/18  
URBROJ: 511-01-383-24-6  
Požega, 29. veljače 2024.



ZUPANIJA POŽEŠKO - SLAVONSKA  
GRADSKA UPRAVA LIPIK

Primljeno:	4.3.2024.	Ured
Klasifikacija:	350-03/23-01/22	
Uredni broj:	511-24-44	Mn

GRAD LIPIK, JEDINSTVENI UPRAVNI ODJEL  
MARIJE TEREZIJE 27  
34551 Lipik

**PREDMET: Grad Lipik, V. izmjena i dopuna Prostornog plana uređenja Grada Lipika,  
- mišljenje, dostavlja se.**

**Veza: KLASA: 350-03/23-01/02, URBROJ: 2177-2-03-04/6-24-41 od 21. veljače 2024.**

Svi zahvati u predmetnoj izradi V. izmjene i dopune Prostornog plana uređenja Grada Lipika trebaju biti sukladni Zakonu o sustavu civilne zaštite (Narodne novine, broj: 82/15., 118/18., 31/20., 20/21. i 114/22.), i usklađeni s Procjenom rizika i Planom djelovanja civilne zaštite, Pravilnikom o mjerama zaštite od elementarnih nepogoda i ratnih opasnosti u prostornom planiranju i uređivanju prostora (Narodne novine, broj: 29/83., 36/85., i 42/86.), te Pravilnikom o postupku uzbunjivanja stanovništva (Narodne novine, broj: 69/16)

S poštovanjem,

VODITELJ SLUŽBE  
Slavko Marinac, dipl.ing.

DOSTAVITI:  
- naslovu,  
- pismohrana, ovdje.



KLASA: 350-05/23-01/411  
 URBROJ: 376-05-3-24-05  
 Zagreb, 28. veljače 2024.

Republika Hrvatska  
 Požeško Slavonska Županija  
 Grad Lipik  
 Jedinствeni upravni odjel  
 Marije Terezije 27  
 34551 Lipik

**Predmet: Grad Lipik**  
 V. Izmjene i dopune Prostornog plana uređenja Grada Lipika  
**-mišljenje o usklađenosti konačnog prijedloga plana s utvrđenim  
 zahtjevima iz članka 90. ZOPU**

Veza: Vaš dopis KLASA:350-03/23-01/02, URBROJ: 2177-2-03-04/6-24-41, od 21. veljače 2024.

Poštovani,

vašim dopisom od ove Agencije zatražili ste da vam na osnovu čl. 101. Zakona o prostornom uređenju (NN 153/13, 65/17, 114/18, 39/19, 98/19, 67/23) i čl. 59. st. (3) Zakona o elektroničkim komunikacijama (NN br. 76/22 i 14/24) izda mišljenje na konačni prijedlog *V. Izmjene i dopune Prostornog plana uređenja Grada Lipika*.

Uvidom u dostavljeni konačni prijedlog *V. Izmjene i dopune Prostornog plana uređenja Grada Lipika potvrđujemo da je isti usklađen s našim zahtjevima.*

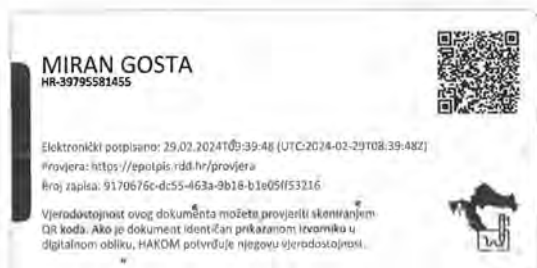
S poštovanjem,

**ZUPANIJA POŽEŠKO - SLAVONSKA**  
**GRADSKA UPRAVA LIPIK**

Primijeno: <i>11. 03. 2024</i>	Org. jed.
Klasifikacijska oznaka: <i>350-03/23-01/02</i>	
Unutarnji broj: <i>16-24-50</i>	Prih. Vrij.

**RAVNATELJ**  
**mr.sc. Miran Gosta**  
*(elektronički potpisala ovlaštena osoba)*

Dostaviti:  
 1. Naslovu preporučeno





REPUBLIKA HRVATSKA  
MINISTARSTVO KULTURE I MEDIJA

Uprava za zaštitu kulturne baštine  
Sektor za konzervatorske odjele i inspekciju  
Konzervatorski odjel u Požegi

KLASA: 612-08/24-10/0122  
URBROJ: 532-05-02-07/3-24-03  
Zagreb, 8.03.2024.

ZUPANIJA POŽEŠKO - SLAVONSKA  
GRADSKA UPRAVA LIPIK

Primijeno:	14.3.2024.	
Klasifikacijski broj:	350-03/23-01/2	Org. jed.
Uredbeni broj:	532-74-53	Pril. Vrij.

Grad Lipik, Jedinствeni upravni  
odjel  
Marije Terezije 27  
34551 LIPIK

**PREDMET:** Mišljenje o primjeni posebnog propisa i/ili dokumenata koji je od utjecaja na prostorni plan odnosno mišljenja o prihvaćanju dostavljenih zahtjeva za izradu V. izmjena i dopuna Prostornog plana uređenja Grada Lipika

- mišljenje

Temeljem Vaših dopisa od 21. veljače 2024.g. (Klasa: 350-03/23-01/02, Urbroj: 2177-2-03-04/6-24-41 i Urbroj: 2177-2-03-04/6-24-40) u kojem nas tražite mišljenje o primjeni posebnog propisa i/ili dokumenata koji je od utjecaja na prostorni plan odnosno mišljenja o prihvaćanju dostavljenih zahtjeva za izradu V. izmjena i dopuna Prostornog plana uređenja Grada Lipika i obavještavate o javnoj raspravi Prijedloga predmetnog plana, nakon pregledanog predmetnog plana koji je izrađen od strane Zavoda za prostorno uređenje Požeško-slavonske županije možemo reći da nemamo primjedbi.

S poštovanjem,

Po ovlasti Ministrice:



PROČELNIK:

doc. sc. Zarko Španiček



h01jupres106C.0b4Pvxx0mww



REPUBLIKA HRVATSKA  
MINISTARSTVO POLJOPRIVREDE  
UPRAVA ZA VETERINARSTVO I  
SIGURNOST HRANE

10000 Zagreb, Ul. grada Vukovara 78, P.P. 1034  
Telefon: 61 06 111, Telefax: 61 09 201

KLASA: 350-05/24-01/607  
URBROJ: 525-09/544-24-3  
Zagreb, 29. veljače 2024. godine



ZUPANSKA POŽEŠKO - SLAVONSKA  
GRADSKA UPRAVA LIPIK

Prijeto:	18.3.2024	CS št.
Klasifikacija:	350 03/23 01/2	
Uredbeni broj:	525-09-54	Pril. Vrij.

Grad Lipik  
Ulica Marije Terezije 27, Lipik

**Predmet: V. izmjena i dopuna Prostornog plana uređenja grada Lipika**  
*-očitovanje, daje se*

Dana 28. veljače 2024. godine Uprava za veterinarstvo i sigurnost hrane Ministarstva poljoprivrede zaprimila je vaš zahtjev za očitovanjem na V. izmjenu i dopunu Prostornog plana uređenja grada Lipika.

Na dostavljen dokument, Uprava za veterinarstvo i sigurnost hrane nema nikakvih primjedbi.

S poštovanjem,

RAVNATELJICA  
mr. sc. Tatjana Karačić, dr.med. vet.

Dostaviti:

- Grad Lipik, Ulica Marije Terezije 27, Lipik
- Pismohrana, ovdje

**Hrvatska pošta** Croatian Post Inc. / Republika Hrvatska **ADVICE of receipt/of delivery/of payment** POVRATNICA — Obavijest o prijmu/uručenju/isplati **P-21/CN 07**

Office of posting Prijamni poštanski 34551 Lipik Date Datum 23.02.2024. 210

Address of the item Adresa pošiljke: Ministarstvo poljoprivrede, Uprava za poljoprivredno zemljištopoljoprivredno zemljište, biljnu proizvodnju i tržište, Ulica grada Vukovara 28, p.p. 1034, 10000 Zagreb

Nature of the item/Vrsta pošiljke:  Registered Preporučena Postal parcel Paket Amount Iznos  Insured letter Vrijednosna pošiljka

AR RG 49 417 133 9 HR

Meets on a destination/Ispunjava se na odredištu: The item mentioned above has been duly delivered/uručena je  paid isplaćena je  Date Datum 23.02.2024.

Signature\* Potpis: MINISTARSTVO POLJOPRIVREDE

Return to Vratiti: Name Ime i prezime ili naziv tvrtke: GRAD LIPIK (SZ), Street and No. Ulica i br. Marije Terezije 27, Locality and country Mjesto i država: 34551 Lipik, Klasa: 350-03/23-01/02

Ozn. za narudžbu: 6/2023 **Hrvatska pošta**

**Hrvatska pošta** Croatian Post Inc. / Republika Hrvatska **ADVICE of receipt/of delivery/of payment** POVRATNICA — Obavijest o prijmu/uručenju/isplati **P-21/CN 07**

Office of posting Prijamni poštanski 34551 Lipik Date Datum 23.02.2024. 210

Address of the item Adresa pošiljke: Ministarstvo poljoprivrede, Uprava šumarstva, loystva i drvne industrije, Planinska 2a, 10000 Zagreb

Nature of the item/Vrsta pošiljke:  Registered Preporučena Postal parcel Paket Amount Iznos  Insured letter Vrijednosna pošiljka

AR RG 49 417 131 1 HR

Meets on a destination/Ispunjava se na odredištu: The item mentioned above has been duly delivered/uručena je  paid isplaćena je  Date Datum 23.02.2024.

Signature\* Potpis: REPUBLIKA HRVATSKA MINISTARSTVO POLJOPRIVREDE

Return to Vratiti: Name Ime i prezime ili naziv tvrtke: GRAD LIPIK (SZ), Street and No. Ulica i br. Marije Terezije 27, Locality and country Mjesto i država: 34551 Lipik, Klasa: 350-03/23-01/02

Ozn. za narudžbu: 6/2023 **Hrvatska pošta**

Office of posting Prijamni poštanski ured 34551 Lipik Date Datum 23.02.2024. 210

Address of the item Adresa pošiljke: Agencija za ugljikovodike, Miramarska 24, 10000 Zagreb

Nature of the item/Vrsta pošiljke:  Registered Preporučena Postal parcel Paket Amount Iznos  Insured letter Vrijednosna pošiljka

AR RG 49 417 125 4 HR

Meets on a destination/Ispunjava se na odredištu: The item mentioned above has been duly delivered/uručena je  paid isplaćena je  Date Datum 23.02.2024.

Signature\* Potpis: Agencija za ugljikovodike

Return to Vratiti: Name Ime i prezime ili naziv tvrtke: GRAD LIPIK (SZ), Street and No. Ulica i br. Marije Terezije 27, Locality and country Mjesto i država: 34551 Lipik, Klasa: 350-03/23-01/02

Ozn. za narudžbu: 6/2023 **Hrvatska pošta**

Office of posting / Prijamni poštanski ured / 34551 Lipik / Date / Datum / 23.02.2024

Address of the item / Adresna adresa pošiljke / Ministarstvo gospodarstva i održivog razvoja, Uprava za energetiku, Radnička cesta 80, 10000 Zagreb

Nature of the item / Vrsta pošiljke / Registered / Preporučena / Postal parcel / Paket / Amount / Iznos / Insured letter / Vrijednosna pošiljka

AR RG 49417132 5 HR

Meets on a destination / Ispunjava se na odredištu / The item mentioned above has been duly / Gore navedena pošiljka / delivered / uručena je / paid / isplaćena je / Date / Datum / 2024

Signature / Potpis

Return to / Vratiti / Name / Ime i prezime ili naziv tvrtke / Street and N° / Ulica i br. / GRAD LIPIK (SZ) / Locality and country / Mjesto i država / Marije Terezije 27 / 34551 Lipik / Klasa:350-03/23-01/02

On postal service / Poštanska služba / Stamp of the office returning the advice / Otsak Ziga poštanskog ureda koji vraća obavijest / Ozn. za narudžbu: 6/2023 / Hrvatska pošta

Office of posting / Prijamni poštanski ured / 34551 Lipik / Date / Datum / 23.02.2024

Address of the item / Adresna adresa pošiljke / Ministarstvo gospodarstva i održivog razvoja, Uprava za zaštitu prirode, Radnička cesta 80, 10000 Zagreb

Nature of the item / Vrsta pošiljke / Registered / Preporučena / Postal parcel / Paket / Amount / Iznos / Insured letter / Vrijednosna pošiljka

AR RG 49417122 3 HR

Meets on a destination / Ispunjava se na odredištu / The item mentioned above has been duly / Gore navedena pošiljka / delivered / uručena je / paid / isplaćena je / Date / Datum / 2024

Signature / Potpis

Return to / Vratiti / Name / Ime i prezime ili naziv tvrtke / Street and N° / Ulica i br. / GRAD LIPIK (SZ) / Locality and country / Mjesto i država / Marije Terezije 27 / 34551 Lipik / Klasa:350-03/23-01/02

On postal service / Poštanska služba / Stamp of the office returning the advice / Otsak Ziga poštanskog ureda koji vraća obavijest / Ozn. za narudžbu: 6/2023 / Hrvatska pošta

Office of posting / Prijamni poštanski ured / 34551 Lipik / Date / Datum / 23.02.2024

Address of the item / Adresna adresa pošiljke / Ministarstvo gospodarstva i održivog razvoja, Uprava za procjenu utjecaja na okoliš i održivo gospodarjenje otpadom, Radnička cesta 80, 10000 Zagreb

Nature of the item / Vrsta pošiljke / Registered / Preporučena / Postal parcel / Paket / Amount / Iznos / Insured letter / Vrijednosna pošiljka

AR RG 49417123 7 HR

Meets on a destination / Ispunjava se na odredištu / The item mentioned above has been duly / Gore navedena pošiljka / delivered / uručena je / paid / isplaćena je / Date / Datum / 2024

Signature / Potpis

Return to / Vratiti / Name / Ime i prezime ili naziv tvrtke / Street and N° / Ulica i br. / GRAD LIPIK (SZ) / Locality and country / Mjesto i država / Marije Terezije 27 / 34551 Lipik / Klasa:350-03/23-01/02

On postal service / Poštanska služba / Stamp of the office returning the advice / Otsak Ziga poštanskog ureda koji vraća obavijest / Ozn. za narudžbu: 6/2023 / Hrvatska pošta

**Hrvatska pošta** Croatian Post Inc. / Republika Hrvatska **POVRATNICA — Obavijest o prijmu/uručenju/isplati** P-21/CN 07

Office of posting Prijamni poštanski ured **34551 Lipik** Date Datum **23.03.2024**

Addressee of the item Primatelj pošiljke  
**Ministarstvo obrane, Uprava za materijalne resurse, Služba nekretnine, graditeljstvo i zaštitu okoliša, Trg kralja Knežmira IV, br 1, Zagreb**

Nature of the item/vrsta pošiljke  
 Registered Preporučena postal parcel Paket Amount iznos  
 Insured letter  
 Moneyorder Uputnica Amount iznos

Meets on a destination/ispunjava se na odredištu  
 The item mentioned above has been duly delivered/uručena je  paid isplaćena je  Date Datum **21.03.2024**

Signature\* Potpis\* *[Signature]*

\* The advice may be signed by the addressee or, if the regulations of the country of destination so provide, by another authorized person.  
 \* Ovu obavijest može potpisati primatelj ili, ako to propisi određene države dopuštaju, druga ovlaštena osoba ili zaposlenik određenog poštanskog ureda.

Stamp of the office returning the advice Otsak žiga poštanskog ureda koji vraća obavijest

Return to Vratiti  
 Name Ime i prezime ili naziv tvrtke  
 Street and N° Ulica i br. **GRAD LIPIK (sž)**  
 Locality and country Mjesto i država **Marije Terezije 27**  
**34551 Lipik**  
 Klasa:350-03/23-01/02

Ozn. za narudžbu: 6/2023 **Hrvatska pošta**

**Hrvatska pošta** Croatian Post Inc. / Republika Hrvatska **ADVICE of receipt/of delivery/of payment** POVRATNICA — Obavijest o prijmu/uručenju/isplati P-21/CN 07

Office of posting Prijamni poštanski ured **34551 Lipik** Date Datum **23.03.2024**

Addressee of the item Primatelj pošiljke  
**Ministarstvo gospodarstva i održivog razvoja, Uprava vodnog gospodarstva i zaštite mora, Radnička cesta 80, 10000 Zagreb**

Nature of the item/vrsta pošiljke  
 Registered Preporučena postal parcel Paket Amount iznos  
 Insured letter Vrijednosna pošiljka  
 Moneyorder Uputnica Amount iznos

Meets on a destination/ispunjava se na odredištu  
 The item mentioned above has been duly delivered/uručena je  paid isplaćena je  Date Datum **21.03.2024**

Signature\* Potpis\* *[Signature]*

Stamp of the office returning the advice Otsak žiga poštanskog ureda koji vraća obavijest

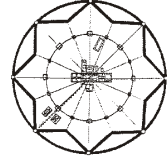
Return to Vratiti  
 Name Ime i prezime ili naziv tvrtke  
 Street and N° Ulica i br. **GRAD LIPIK (sž)**  
 Locality and country Mjesto i država **Marije Terezije 27**  
**34551 Lipik**  
 Klasa:350-03/23-01/02

Ozn. za narudžbu: 6/2023 **Hrvatska pošta**





JAVNA USTANOVA  
**Zavod za prostorno uređenje  
Požeško-slavonske županije**



---

Županijska 7, 34 000 Požega, HR  
tel:(+385)034/290-222

## **PROSTORNI PLAN UREĐENJA GRADA LIPIKA**

### **V. Izmjene i dopune**

#### **OBVEZNI PRILOZI PLANA**

---

#### **Sažetak za javnost**



Naručitelj:  
REPUBLIKA HRVATSKA  
POŽEŠKO-SLAVONSKA ŽUPANIJA  
GRAD LIPIK



Izrađivač:  
JAVNA USTANOVA  
ZAVOD ZA PROSTORNO UREĐENJE  
Požeško-slavonske županije

Županijska 7, 34 000 Požega, HR  
tel: (+385)034/290-222



## PROSTORNI PLAN UREĐENJA GRADA LIPIKA

### V izmjene i dopune

/PRIJEDLOG/

### Sažetak za javnost

- Mišljenje o potrebi provedbe postupka Ocjene, odnosno strateške procjene za okoliš V. Izmjena i dopuna PPUG Lipika
- Zahtjevi sukladno članku 90. Zakona o prostornom uređenju („Narodne novine“, br. 153/13, 65/17, 114/18, 39/19, 98/19, 67/23) i ostali pojedinačni zahtjevi zaprimljeni prije i nakon Odluke o izradi V. Izmjena i dopuna PPUG Lipika
- Izvješće o javnoj raspravi (U privitku su mišljenja iz članka 101. Zakona o prostornom uređenju („Narodne Novine“, br. 153/13, 65/17, 114/18, 39/19, 98/19, 67/23)
- Sažetak za javnost
- Evidencija postupka izrade i donošenja

Svi ostali dijelovi PPUG Lipika koji se ovom Izmjenom i dopunom ne mijenjaju, ostaju na snazi.

#### RAZLOZI IZRADE IV. IZMJENA I DOPUNA PPUG LIPIKA

Razlozi za izradu i donošenje IV. Izmjena i dopuna PPUG Lipika su sljedeći:  
- izmjene/korekcije građevinskih područja naselja Donji Čagljic, Kovačevac i Klisa temeljem zahtjeva te unosenje korekcija izgrađenog, neizgrađenog i neuređenog dijela građevinskih područja.

#### CILJEVI I PROGRAMSKA POLAZIŠTA IV. IZMJENA I DOPUNA PPUG LIPIKA

Ciljevi i programska polazišta su da je, za realizaciju novih potreba i zahtjeva od strane fizičkih osoba potrebno stvoriti prostorno planske uvjete za izgradnju stambenih građevina.

#### SADRŽAJ V. IZMJENA I DOPUNA PPUG LIPIKA

V. Izmjene i dopune PPUG Lipika sadrže:

##### I. TEKSTUALNI DIO

- Odluka o donošenju V. Izmjena i dopuna PPUG Lipika

##### II. GRAFIČKI DIO

- Kartografski prikazi u mjerilu 1:25.000
  1. Korištenje i namjena prostora i površina
- Kartografski prikazi u mjerilu 1:5.000
  4. GRAĐEVINSKA PODRUČJA
    - 4.08. Donji Čagljic
    - 4.13. Klisa
    - 4.15. Kovačevac

##### III. OBVEZNE PRILoge:

- Obrazloženje V. Izmjena i dopuna PPUG Lipika
- Popis stručnih podloga na kojima se temelje prostorno planska rješenja
- Popis sektorskih dokumenata i propisa poštivanih u izradi Plana

#### UVOD

Na temelju članka 86. i 113. Zakona o prostornom uređenju (Narodne novine, br. 153/13, 65/17, 114/18, 39/19, 98/19, 67/23 – u daljnjem testu: Zakon) i članka 36. Statuta Grada Lipika („Službeni glasnik Grada Lipika“ br. 01/21), Gradsko vijeće Grada Lipika, na 18. sjednici održanoj dana 20. lipnja 2023. godine, donijelo je Odluku o izradi V. Izmjena i dopuna Prostornog plana uređenja Grada Lipika, Klasa: 350-01/23-01/2, Urbroj: 2177-2-03-04/6-23-3 („Službeni glasnik Grada Lipika“, br. 4/23 – u daljnjem tekstu: Odluka o izradi V. Izmjena i dopuna PPUG Lipika)

Nositelj izrade V. Izmjena i dopuna PPUG Lipika je Jedinствeni upravni odjel, Odsjek za pravne poslove, graditeljstvo i komunalne djelatnosti (u daljnjem tekstu: Nositelj izrade).

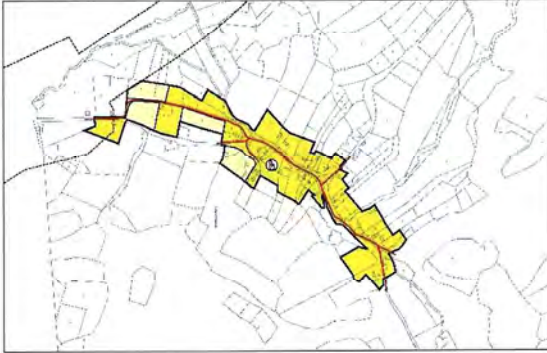
#### OBUHVA T V. IZMJENA I DOPUNA PPUG LIPIKA

Obuhvat V. Izmjena i dopuna PPUG Lipika jednak je administrativnom području Grada Lipika, a izrađuje se u skladu s Odlukom o izradi V. Izmjena i dopuna PPUG Lipika.

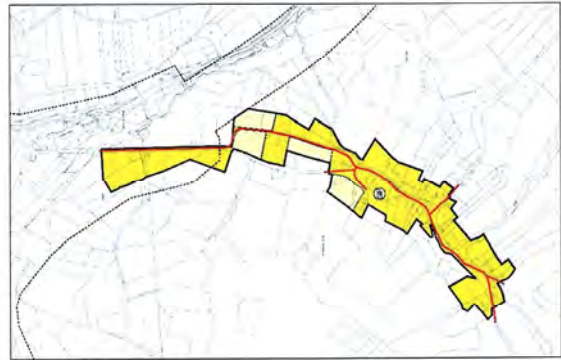
- Odluke Županice Požeško-slavonske županije (Klasa:350-02/23-02/1, Urbroj:2177-02-23-2 od 26. rujna 2023. godine, o potvrđivanju izrade Izmjena i dopuna PPUG Lipika Zavodu za prostorno uređenje Požeško-slavonske županije („Požeško-slavonski službeni glasnik“, br. 14/23).

Elaborat V. Izmjena i dopuna Prostornog plana uređenja Grada Lipika (u daljnjem tekstu: V. Izmjene i dopune PPUG Lipika) izrađuje Zavod za prostorno uređenje Požeško-slavonske županije (u daljnjem tekstu: stručni izrađivač), temeljem:

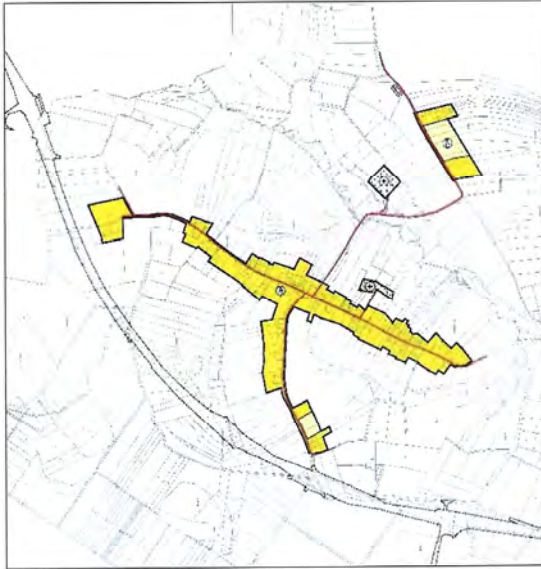
- članka 27. stavka 2. Zakona,
- Odluke o izradi V. Izmjena i dopuna PPUG Lipika,



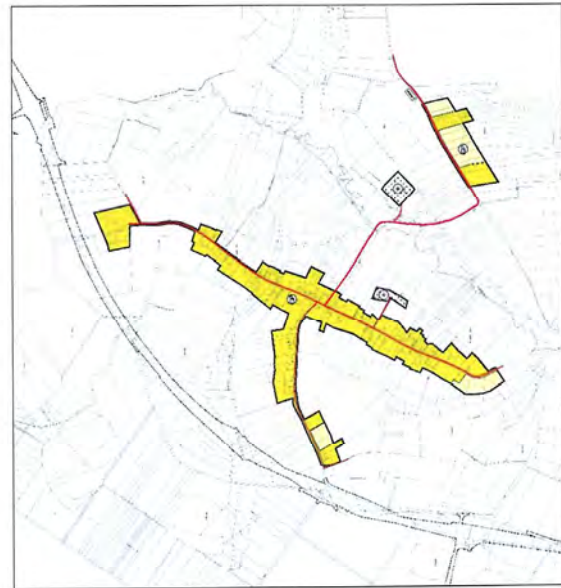
Postojeće  
Kartografski prikaz: 4. GRADEVINSKA PODRUČJA - 4.15. Kovačevac  
IV. Izmjene i dopune PPUG Lipika, u mjerilu 1:5.000



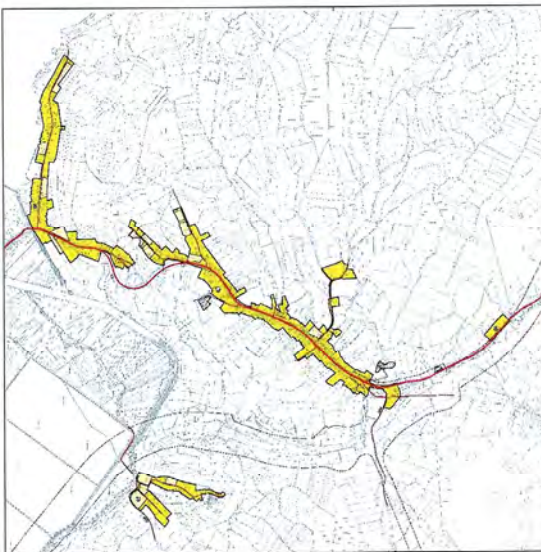
Planirano  
Kartografski prikaz: 4. GRADEVINSKA PODRUČJA - 4.15. Kovačevac  
V. Izmjene i dopune PPUG Lipika, u mjerilu 1:5.000



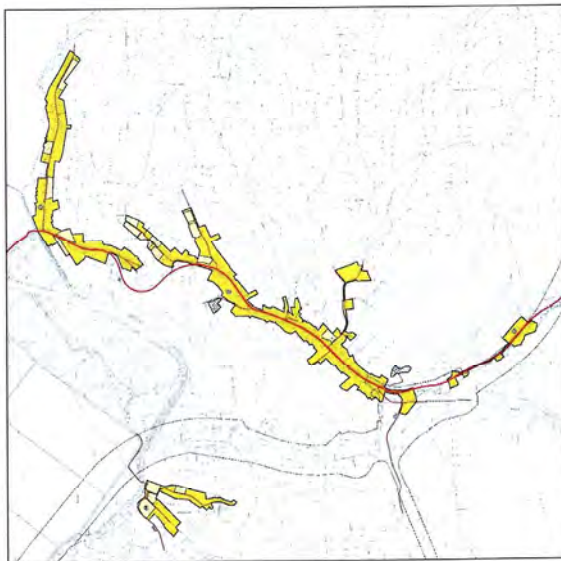
Postojeće  
Kartografski prikaz: 4. GRADEVINSKA PODRUČJA - 4.13. Klisa  
IV. Izmjene i dopune PPUG Lipika, u mjerilu 1:5.000



Planirano  
Kartografski prikaz: 4. GRADEVINSKA PODRUČJA - 4.13. Klisa  
V. Izmjene i dopune PPUG Lipika, u mjerilu 1:5.000



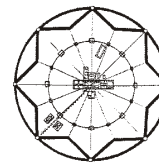
Postojeće  
Kartografski prikaz: 4. GRADEVINSKA PODRUČJA - 4.08. Donji Čaglic  
IV. Izmjene i dopune PPUG Lipika, u mjerilu 1:5.000



Planirano  
Kartografski prikaz: 4. GRADEVINSKA PODRUČJA - 4.08. Donji Čaglic  
V. Izmjene i dopune PPUG Lipika, u mjerilu 1:5.000



JAVNA USTANOVA  
**Zavod za prostorno uređenje  
Požeško-slavonske županije**



---

Županijska 7, 34 000 Požega, HR  
tel:(+385)034/290-222

## **PROSTORNI PLAN UREĐENJA GRADA LIPIKA**

### **V. Izmjene i dopune**

OBVEZNI PRILOZI PLANA

---

**Evidencija postupka izrade i donošenja V. Izmjene i dopune PPUG Lipika**

Uredžbeni broj	Datum	POPIS AKATA	PRILOZI		Primjedba	
		(kratka oznaka sadržaja)	Naziv	Količina		
				priloga		listova
15-23-1	4.7.2023.	Ljuban Tadić zahtjev				
15-23-2	4.7.2023.	Šimunek Antun zahtjev				
2177/01-01-23-3	14.7.2023.	Županija - mišljenje				
15-23-4	14.7.2023.	Davor Njirić zahtjev				
2177/01-01-23-5	21.8.2023.	Zavod za prostorno ponuda				
2177-2-03-04/6-23-6	13.9.2023.	dopis Županiji za suglasnost_zavod				
2177-2-03-04/6-23-7	27.9.2023.	Odluka o izradi V. Izmjena i dopina Prosornog plana uređenja Grada Lipika				
15-23-8	28.9.2023.	Antonio Lneniček zahtjev				
2177-2-03-04/6-23-9	29.9.2023.	Dopis Zavod za prostorni razvoj, zahtjevi za IID PPUGL, zahtjev za dopunu				
2177/01-01-23-10	5.10.2023.	Odluka				
2177-2-03-04/6-23-11	16.10.2023.	Dopis Zavod za prostorni razvoj, zahtjevi za IID PPUGL, dostava Ugovora				
2177-2-03-04/6-23-12	3.11.2023.	Dopis Zavod za prostorni razvoj, zahtjevi za IID PPUGL, zahtjev za dopunu 2				
2177-2-03-04/6-23-13	20.11.2023.	Dopis JPT				
2177/01-01-23-14	29.11.2023.	ZHavod za prostorno - obavijest				
310-23-15	30.11.2023.	HEP zahtjev				
16-23-16	30.11.2023.	Konzervatorski odjel zahtjevi				
2177/01-01-23-17	5.12.2023.	Grad Pakrac - obavijest				
16-23-18	7.12.2023.	MUP CZ obavijest				
310-23-19	7.12.2023.	INA obavijest				
374-23-20	7.12.2023.	Hrvatske vode obavijest				
511-23-21	7.12.2023.	Ministarstvo poljoprivrede obavijest				
383-23-22	12.12.2023.	Ministarstvo poljoprivrede				
383-23-23	12.12.2023.	Plinacro mišljenje				
16-23-24	13.12.2023.	Ministarstvo poljoprivrede mišljenje				
16-23-25	13.12.2023.	HŽ Infrastruktura mišljenje				
16-23-26	13.12.2023.	AZU mišljenje				
16-23-27	14.12.2023.	Ministarstvo obrane				
16-23-28	14.12.2023.	HAKOM mišljenje				
16-23-29	15.12.2023.	Hrvatska agencija za civilno zrakoplovstvo - mišljenje				
16-23-30	15.12.2023.	Ministarstvo mora, prometa i inf. - mišljenje				
373-23-31	18.12.2023.	Hrvatske šume mišljenje				
16-23-32	18.12.2023.	Ministarstvo zdravstva mišljenje				
16-23-33	18.12.2023.	HOPS mišljenje				
16-23-34	21.12.2023.	Hrvatske autoceste mišljenje				
2176/01-24-35	4.1.2024.	Sisačko moslavačka županija mišljenje				
2177-24-36	31.1.2024.	Mišljenje				
2177-2-03-04/6-24-37	15.2.2024.	Dopis Zavod za prostorni razvoj, zahtjevi za IID PPUGL_0502				
2177-2-03-04/6-24-38	22.2.2024.	Zaključak prijedlog PPUGL				
2177-2-03-04/6-24-39	22.2.2024.	Obavijest JR				
2177-2-03-04/6-24-40	22.2.2024.	JR Posebna obavijest				
2177-2-03-04/6-24-41	22.2.2024.	Mišljenja čl 101				
15-24-42	26.2.2024.	Rožić Diana prijedlog				
16-24-43	29.2.2024.	Dostava prijedloga Plana				
511-24-44	4.3.2024.	Civilna zaštita mišljenje				
383-24-45	5.3.2024.	Ministarstvo turizma- mišljenje				

Uredžbeni broj	Datum	POPIS AKATA (kratka oznaka sadržaja)	PRILOZI		Primjedba	
			Naziv	Količina		
				priloga		listova
383-24-46	11.3.2024.	INA mišljenje				
16-24-47	11.3.2024.	HŽ INFRASTRUKTURA mišljenje				
16-24-48	11.3.2024.	HRVATSKE CESTE mišljenje				
16-24-49	11.3.2024.	HOPS mišljenje				
16-24-50	11.3.2024.	HAKOM mišljenje				
16-24-51	11.3.2024.	Ministarstvo zdravstva mišljenje				
525-24-52	14.3.2024.	Ministarstvo poljoprivrede očitovanje				
383-24-53	14.3.2024.	Konzervatorsk lodjel Požega - mišljenje				
525-24-54	18.3.2024.	Uprava za veterinarstvo očitovanje				
2177-2-03-04/6-24-55	4.4.2024.	Izvešće JR V ID Lipik				
2177-2-03-04/6-24-56	4.4.2024.	Zaključak KP				
2177-2-03-04/6-24-57	10.4.2024.	Odluka_KP, za vijeće				
2177-2-03-04/6-24-58	15.4.2024.	obavijest Hrvatske ceste				