

# PROSTORNI PLAN UREĐENJA GRADA KUTJEVA (pročišćeni elaborat)

4. GRAĐEVINSKO PODRUČJE NASELJA  
4.O. VETOVO

## TUMAČ ZNAKOVLJA

### GRANICE

- GRANICA GRAĐEVINSKOG PODRUČJA
- GRANICE OBUHVATA ZA KOJE SE PROPISUJU UVJETI PROVEDBE S DETALJNOŠĆU UPU-a

### GRAĐEVINSKO PODRUČJE NASELJA (GP)

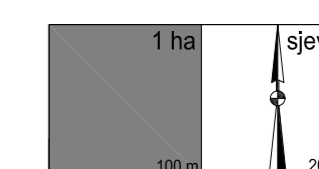
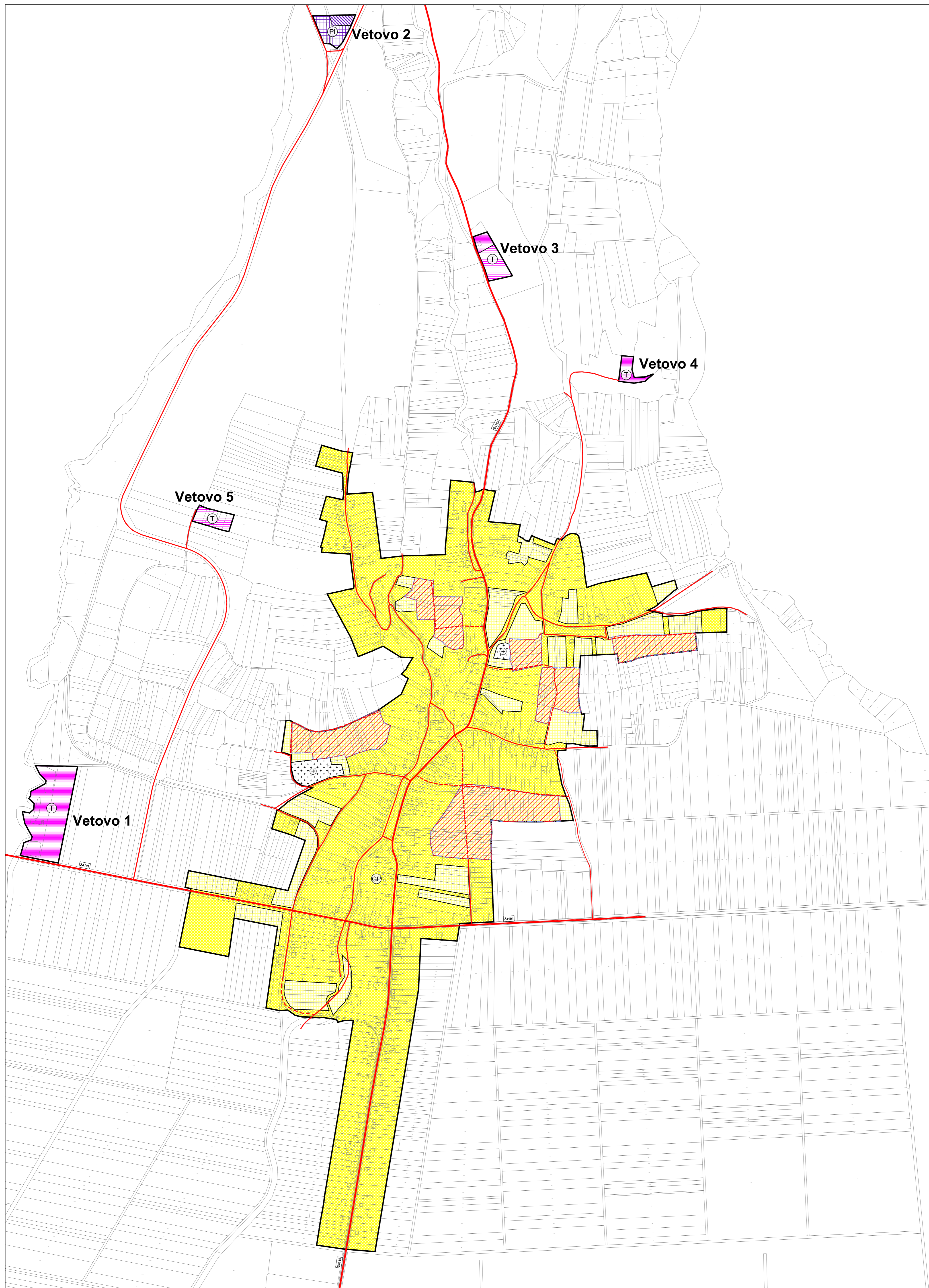
- GP NASELJA – IZGRADENI DIO
- GP NASELJA – NEIZGRADENI DIO
- GROBLJE
- NEUREDENO GRAĐEVINSKO PODRUČJE


### IZDVOJENO GRAĐEVINSKO PODRUČJE IZVAN NASELJA

- UGOSTITELJSKO - TURISTIČKA NAMJENA – IZGRADENI DIO
- UGOSTITELJSKO - TURISTIČKA NAMJENA – NEIZGRADENI DIO
- POLJOPRIVREDNO - GOSPODARSKA NAMJENA – IZGRADENI DIO
- POLJOPRIVREDNO - GOSPODARSKA NAMJENA – NEIZGRADENI DIO

### PROMET

- ŽUPANJSKA CESTA
- OSTALE NEKATEGORIZIRANE CESTE I PUTEVI
- OSTALE PLANIRANE NEKATEGORIZIRANE CESTE I PUTEVI



Županija:	POŽEŠKO-SLAVONSKA ŽUPANIJA	
Grad:	KUTJEVO	
Naziv prostornog plana:	PROSTORNI PLAN UREĐENJA GRADA KUTJEVA	
Elaborat predloženiog teksta Odlučbe za provedbu i prilagodbu Prostornog plana uređenja Grada Kutjeva ("Službeni glasnik Grada Kutjeva", br. 20/2011, 19/17, 4/18, 3/21, 1/22, zvanični tekst) i nakon IV. izmjena i dopuna Prostornog plana uređenja Grada Kutjeva ("Službeni glasnik Grada Kutjeva", br. 3/22)		
Naziv kartografskog prikaza:	GRAĐEVINSKO PODRUČJE NASELJA VETOVO	
Broj kartografskog prikaza:	4.O.	Mjerilo kartografskog prikaza: 1 : 5 000
Osnova za izradu plana:	Odluka Gradskog vijeća o donošenju prostornog plana:	
Javna rasprava (datum objave):	Javni uvid odžar:	
Pečat tijela odgovornog za provođenje javne rasprave:	Odgovorna osoba za provođenje javne rasprave:	
M.P.		
Sukladno članku 107. stavku 4. Zakona o prostornom uređenju ("Narodne novine", br. 153/13, 65/17, 114/18, 38/19, 88/19), ne pribavlja se mišljenje Zavoda za prostorno uređenje o prostornom planu, jer je Zavod za prostorno uređenje Požeško-slavonske županije izvan područja Plana.		
Pravna osoba koja je izradila Elaborat:		
ZAVOD ZA PROSTORNO UREĐENJE POŽEŠKO-SLAVONSKE ŽUPANIJE		
Zborništva 7, 34000 POZEŠKA		
Pečat pravne osobe koja je izradila Elaborat:	Odgovorna osoba: Ravnatelj Zavoda: Mladenko Soldo, mag.ing.aedif.	
M.P.		
Pečat odgovornog voditelja:	Odgovorni voditelj: Gordana Boban, mag.ing.arch. ovlaštena arhitekta urbanistica	
M.P.		
Stručni tim u izradi Elaborata:		
1. Mladenko Soldo, mag.ing.aedif. 2. Renata Markušić-Hege, mag.ing.arch. 3. Gordana Boban, mag.ing.arch. 4. Davor Šarić, mag.ing.tehni.lign. 5. Marija Franje, bioc.adm.inz.izob. 6. Dragica Čubrinskić, bioc.ing.aedif. 7. Tihomir Balaban, bioc.ing.aedif.		
Pečat predstavničkog tijela:	Predsjednik Komisije za Statut, Poslovnik i normativnu djelatnost Gradskog vijeća Grada Kutjeva Marko Ašembrenar	
M.P.		
Istovjetnost ovog prostornog plana s izvornikom ogjerava:	Pečat nadležnog tijela: M.P.	