



# PROSTORNI PLAN UREĐENJA GRADA KUTJEVA (pročišćeni elaborat)




4. GRAĐEVINSKO PODRUČJE NASELJA  
4.E. GRABARJE

## TUMAČ ZNAKOVLJA




### GRANICE

-  GRANICA GRAĐEVINSKOG PODRUČJA
-  GRANICA OBUHVATA ZA KOJE SE PROPISUJU UVJETI PROVEDBE S DETALJNOŠĆU UPU-a


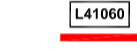

### GRAĐEVINSKO PODRUČJE NASELJA (GP)

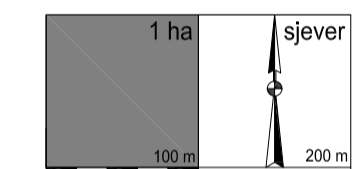
-  GP NASELJA – IZGRADENI DIO
-  GP NASELJA – NEIZGRADENI DIO
-  NEUREĐENO GRAĐEVINSKO PODRUČJE


### IZDVOJENI DIO GRAĐEVINSKOG PODRUČJA IZVAN NASELJA

-  UGOSTITELJSKO - TURISTIČKO - GOSPODARSKA NAMJENA – IZGRADENI DIO
-  UGOSTITELJSKO - TURISTIČKO - GOSPODARSKA NAMJENA – NEIZGRADENI DIO
-  GROBLJE

### PROMET

-  ŽUPANIJSKA CESTA
-  LOKALNA CESTA
-  OSTALE NEKATEGORIZIRANE CESTE I PUTEVI



Županija: POŽEŠKO-SLAVONSKA ŽUPANIJA		
Grad: KUTJEVO		
Naziv prostornog plana: <b>PROSTORNI PLAN UREĐENJA GRADA KUTJEVA</b> Elaborat pročišćenog teksta Odradbi za provedbu i grafičkog dijela Prostornog plana uređenja Grada Kutjeva ("Službeni glasnik Grada Kutjeva", br. 3/07, 3/11, 10/17, 4/18, 3/22 i 7/22 - pročišćeni tekst) nakon IV. izmjena i dopuna Prostornog plana uređenja Grada Kutjeva ("Službeni glasnik Grada Kutjeva", br. 3/22)		
Naziv kartografskog prikaza: <b>GRAĐEVINSKO PODRUČJE NASELJA GRABARJE</b>		
Broj kartografskog prikaza:	<b>4.E.</b>	Mjerilo kartografskog prikaza: <b>1 : 5 000</b>
Osnova za izradu plana:	Odluka Gradskog vijeća o donošenju prostornog plana:	
Javna rasprava (datum objave):	Javni uvid održan:	
Pečat tijela odgovornog za provođenje javne rasprave:	Odgovorna osoba za provođenje javne rasprave: M.P.	
Sukladno članku 107. stavku 4. Zakona o prostornom uređenju ("Narodne novine", br. 153/13, 65/17, 114/18, 39/19 i 98/19), ne pribavlja se mišljenje Zavoda za prostorno uređenje o prostornom planu, jer je Zavod za prostorno uređenje Požeško-slavonske županije stručni izradivač Plana.		
Pravna osoba koja je izradila Elaborat: <b>ZAVOD ZA PROSTORNO UREĐENJE POŽEŠKO-SLAVONSKOŽUPANIJE</b> Županijska 7, 34000 POŽEGA		
Pečat pravne osobe koja je izradila Elaborat:	Odgovorna osoba: Ravnatelj Zavoda: <b>Mladenko Soldo</b> , mag.ing.aedif. M.P.	
Pečat odgovornog voditelja:	Odgovorni voditelj: <b>Gordana Boban</b> , mag.ing.arch. ovlaštena arhitekta urbanistica M.P.	
Stručni tim u izradi Elaborata: 1. Mladenko Soldo, mag.ing.aedif. 2. Renata Mađunić-Hajek, mag.ing.arch. 3. Gordana Boban, mag.ing.arch. 4. Davor Sarkić, mag.ing.techn.ign. 5. Marija Franjić, bacc.admin.puž. 6. Dragica Obradović, bacc.ing.aedif. 7. Tihomir Bahora, bacc.ing.aedif.		
Pečat predstavničkog tijela:	M.P.	Predsjednik Komisije za Statut, Poslovnik i normativnu djelatnost gradskog vijeća grada Kutjeva <b>Marko Ašenbrener</b>
Istovjetnost ovog prostornog plana s izvornikom ovjerava:	Pečat nadležnog tijela: M.P.	