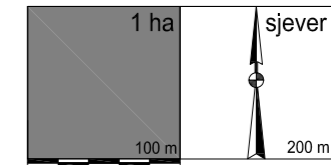



PROSTORNI PLAN UREĐENJA GRADA KUTJEVA (pročišćeni elaborat)

4. GRAĐEVINSKO PODRUČJE NASELJA
4.D. FEROVAC



Županija:	POŽEŠKO-SLAVONSKA ŽUPANIJA	
Grad:	KUTJEVO	
Naziv prostornog plana:	PROSTORNI PLAN UREĐENJA GRADA KUTJEVA	
Elaborat pročišćenog teksta Odrredi za provedbu i grafičkog dijela Prostornog plana uređenja Grada Kutjeva ("Službeni glasnik Grada Kutjeva", br. 3/07,3/11,10/17,4/18, 3/22 17/22 - pročišćen tekst) /nakon IV. izmjena i dopuna Prostornog plana uređenja Grada Kutjeva ("Službeni glasnik Grada Kutjeva", br. 3/22/)		
Naziv kartografskog prikaza:	GRAĐEVINSKO PODRUČJE NASELJA FEROVAC	
Broj kartografskog prikaza:	4.D.	Mjerilo kartografskog prikaza: 1 : 5 000
Osnova za izradu plana:	Odluka Gradskog vijeća o donošenju prostornog plana:	
Javna rasprava (datum objave):	Javni uvid održan:	
Pečat tijela odgovornog za provođenje javne rasprave:	Odgovorna osoba za provođenje javne rasprave:	
M.P.		
Sukladno članku 107. stavku 4. Zakona o prostornom uređenju ("Narodne novine", br. 153/13, 65/17, 114/18, 39/19 i 98/19), ne pribavlja se mišljenje Zavoda za prostorno uređenje o prostornom planu, jer je Zavod za prostorno uređenje Požeško-slavonske županije stručni izrađivač Plana.		
Pravna osoba koja je izradila Elaborat:		
ZAVOD ZA PROSTORNO UREĐENJE POŽEŠKO SLAVONSKE ŽUPANIJE Županijska 7, 34000 POŽEGA		
Pečat pravne osobe koja je izradila Elaborat:	M.P.	Odgovorna osoba: Ravnatelj Zavoda: Mladenko Soldo , mag.ing.aedif.
Pečat odgovornog voditelja:	M.P.	Odgovorni voditelj: Gordana Boban , mag.ing.arch. ovlaštena arhitektica urbanistica
Stručni tim u izradi Elaborata:		
1. Mladenko Soldo, mag.ing.aedif. 2. Renata Madunić-Hajek, mag.ing.arch. 3. Gordana Boban, mag.ing.arch. 4. Davor Šarić, mag.ing.techn.lign. 5. Marija Franjić, bacc.admin.publ. 6. Dragica Obradović, bacc.ing.aedif. 7. Tihomir Bahora, bacc.ing.aedif.		
Pečat predstavničkog tijela:	M.P.	Predsjednik Komisije za Statut, Poslovnik i normativnu djelatnost gradskog vijeća grada Kutjeva Marko Ašenbrener
Istovjetnost ovog prostornog plana s izvornikom ovjerava:	Pečat nadležnog tijela: M.P.	

TUMAČ ZNAKOVLJA


GRANICE

— GRANICA GRAĐEVINSKOG PODRUČJA

GRAĐEVINSKO PODRUČJE NASELJA (GP)

 GP NASELJA – IZGRAĐENI DIO

 GP NASELJA – NEIZGRAĐENI DIO

 GOSPODARSKA NAMJENA /SOLARNA ELEKTRANA/ – NEIZGRAĐENI DIO

IZDVOJENO GRAĐEVINSKO PODRUČJE IZVAN NASELJA

 GROBLJE

PROMET

 DRŽAVNA CESTA

 ŽUPANIJSKA CESTA

 LOKALNA CESTA

— OSTALE NEKATEGORIZIRANE CESTE I PUTEVI