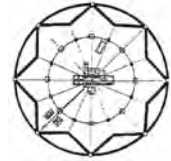




JAVNA USTANOVA

**Zavod za prostorno uređenje  
Požeško-slavonske županije**



Županijska 7, 34 000 Požega, HR  
tel:(+385)034/290-222;fax:(+385)034/290-220

**PROSTORNI PLAN UREĐENJA GRADA KUTJEVA**

**IV. Izmjene i dopune**

**S A D R Ž A J**

**OBVEZNI PRILOZI:**

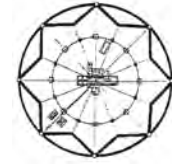
- **OBRAZLOŽENJE PLANA**
- **POPIS STRUČNIH PODLOGA NA KOJIMA SE TEMELJE PROSTORNO PLANSKA RJEŠENJA**
- **POPIS SEKTORSKIH DOKUMENATA I PROPISA POŠTIVANIH U IZRADI PLANA**
- **POSTUPAK OCJENE O POTREBI STRATEŠKE PROCJENE UTJECAJA NA OKOLIŠ IV. IZMJENA I DOPUNA PPUG KUTJEVA**
- **ZAHTJEVI IZ ČLANKA 90. ZAKONA O PROSTORNOM UREĐENJU („Narodne novine“, br. 153/13, 65/17, 114/18, 39/19 i 98/19)**
- **IZVJEŠĆE O JAVNOJ RASPRAVI**  
(U prilogu su mišljenja iz članka 101. Zakona o prostornom uređenju („Narodne Novine“, br. 153/13, 65/17, 114/18, 39/19 i 98/19)
- **SAŽETAK ZA JAVNOST**
- **EVIDENCIJA POSTUPKA IZRADE I DONOŠENJA PLANA**

Napomena: Obvezni prilozi koji nisu dio Prijedloga IV. Izmjena i dopuna PPUG Kutjeva bit će priloženi uz Konačni prijedlog IV. Izmjena i dopuna PPUG Kutjeva



JAVNA USTANOVA

**Zavod za prostorno uređenje  
Požeško-slavonske županije**



Županijska 7, 34 000 Požega, HR  
tel: (+385)034/290-222; fax: (+385)034/290-220

## **PROSTORNI PLAN UREĐENJA GRADA KUTJEVA**

### **IV. Izmjene i dopune**

#### OBVEZNI PRILOZI PLANA

## **Obrazloženje**

### **UVOD**

1. Razlozi pristupanju izradi IV. Izmjena i dopuna PPUG Kutjeva
2. Osnovni prostorni pokazatelji za područje Grada Kutjeva

### **1. POLAZIŠTA**

### **2. CILJEVI PROSTORNOG RAZVOJA I UREĐENJA**

### **3. PLAN PROSTORNOG UREĐENJA**

- 3.1. Usklađenja PPUG Kutjeva s odredbama Zakona o prostornom uređenju („Narodne novine“, br. 153/13, 65/17, 114/18, 39/19 i 98/19) i drugim posebnim zakonima i propisima
- 3.2. Usklađenje PPUG Kutjeva s Prostornim planom Požeško-slavonske županije i drugim prostornim i sektorskim dokumentima županijske i gradske razine
- 3.3. Redefiniranje obveze izrade prostornih planova
- 3.4. Organizacija prostora i osnovna namjena i korištenje površina
  - 3.4.1. Preispitivanje površina građevinskih područja
    - 3.4.1.1. GRAĐEVINSKA PODRUČJA NASELJA
    - 3.4.1.2. IZDOJENA GRAĐEVINSKA PODRUČJA IZVAN NASELJA
      - Izdvojena građevinska područja gospodarskih zona
      - Izdvojena građevinska područja ugostiteljsko – turističkih zona
      - Izdvojena građevinska područja sportsko - rekreacijskih zona
      - Izdvojena građevinska područja groblja

**3.4.2. Preispitivanje površina izvan granica građevinskih područja****3.4.2.1. PODRUČJA ISTRAŽNIH PROSTORA I EKSPLOATACIJSKIH POLJA****3.4.2.2. OSTALE GRAĐEVINE IZVAN GRANICA GRAĐEVINSKOG PODRUČJA**

**3.4.3.** Iskaz prostornih pokazatelja za namjenu površina (naselja i izgrađene strukture van naselja; poljoprivredne, šumske, vodne te površine posebne namjene i ostale površine)

**3.5. Prometni i drugi infrastrukturni sustavi****3.5.1. Prometna infrastruktura**

- Cestovni promet
- Željeznički promet
- Zračni promet
- Pošta i električne komunikacije

**3.5.2. Energetski sustav**

- Elektroenergetski sustav
- Plinoopskrbni sustav

**3.5.3. Vodnogospodarski sustav****3.6. Uvjeti korištenja, uređenja i zaštite prostora****3.6.1. Usklađivanje i ažuriranje stanja zaštite kulturnih dobara**

**3.6.2.** Usklađivanje i ažuriranje stanja ekološke mreže – Natura 2000 i drugih elemenata koji se odnose na zaštitu okoliša i prirode

**3.6.3.** Preispitivanja i ugrađivanje elemenata Strateške studije o utjecaju na okoliš Prostornog plana Požeško-slavonske županije

**3.7.** Preispitivanje i ažuriranje načina, uvjeta i stanja gospodarenja otpadom

**4. PRILOZI**

**4.1.** Odluka o izradi Izmjena i dopuna PPUG Kutjeva („Službeni glasnik Grada Kutjeva“, broj 4/21)

**4.2.** Zahtjevi sudionika za IV. ID PPUG Kutjeva podnijetih prije i poslije donošenja Odluke o izradi IV. ID PPUG Kutjeva – Scan-ovi

**4.3.** Zahtjevi sudionika za ID PPUG Kutjeva podnijetih prije i poslije donošenja Odluke o izradi IV. ID PPUG Kutjeva s obrazloženim odgovorima – Tablica 13

## UVOD

### 1. Razlozi pristupanju izradi IV. Izmjena i dopuna PPUG Kutjeva

Zakonom o prostornom uređenju („Narodne novine“, br. 153/13, 65/17, 114/18, 39/19 i 98/19) i pripadajućim podzakonskim aktima reguliran je sustav prostornog uređenja i gradnja te način gospodarenja, zaštite i upravljanja prostorom, u sklopu kojega značajno mjesto zauzima obveza donošenja prostornih planova.

Analizom područja Grada Kutjeva i sagledavanjem prostornih mogućnosti i razvojnih potreba ocijenjeno da je u pojedinim segmentima potrebno korigirati važeći Prostorni plan uređenja Grada Kutjeva ("Službeni glasnik Grada Kutjeva", br. 3/07, 3/11, 10/17 i 4/18) te ga uskladiti s u međuvremenu donesenom zakonskom regulativom, kao i usvojenim razvojnim projektima kako ne bi predstavljao ograničenje u razvoju Grada Kutjeva.

Odlukom o izradi IV. Izmjena i dopuna Prostornog plana uređenja Grada Kutjeva („Službeni glasnik Grada Kutjeva“, br. 4/21 – scan Odluke o izradi IV. Izmjena i dopuna PPUG Kutjeva je u prilogu ovog Obrazloženja), donesenom od strane Gradskog vijeća Grada Kutjeva, započeta je izrada IV. Izmjena i dopuna Prostornog plana Grada Kutjeva (u daljnjem tekstu: IV. Izmjena i dopuna PPUG Kutjeva).

Razlozi za izradu i donošenje IV. Izmjena i dopuna PPUG Kutjeva su sljedeći:

- izmjene/korekcije građevinskih područja naselja,
- izmjena/korekcija izdvojenih građevinskih područja izvan naselja,
- unošenja korekcija izgrađenog, neizgrađenog i neuređenog dijela građevinskih područja,
- osiguravanje uvjeta za izgradnju bioplinskog postrojenja snage 2 MW na izdvojenom građevinskom području izvan naselja poljoprivredno-gospodarske namjene – korekcija izdvojenog građevinskog područja poljoprivredno-gospodarske namjene Kula,
- preispitivanje mogućnosti, analiza i formiranje novih izdvojenih građevinskih područja izvan naselja prema zahtjevima,
- korekcija/proširenje površina groblja,
- preispitivanje, ažuriranje i korekcija infrastrukturnih i prometnih sustava,
- usklađenje s novim odredbama Zakona o prostornom uređenju i drugim posebnim zakonima i propisima,
- usklađivanje s Prostornim planom Požeško-slavonske županije,
- korekcija uvjeta gradnje i uređenja prostora u građevinskom području i izvan njega uz korekciju i ažuriranje Odredbi za provedbu,
- usklađivanje i ažuriranje novosti u stanju ekološke mreže – Natura 2000 i drugih elemenata koji se odnose na zaštitu okoliša i prirode,
- usklađivanje i ažuriranje stanja zaštite kulturnih dobara na području Grada prema aktualnom stanju i zahtjevima nadležnih službi,
- preispitivanja i ugrađivanja elemenata Strateške studije utjecaja na okoliš prostornog plana Požeško-slavonske županije,
- usklađenje sa zahtjevima javnopravnih tijela na temelju članka 90. Zakona.

Elaborat IV. Izmjena i dopuna PPUG Kutjeva izrađuje Zavod za prostorno uređenje Požeško-slavonske županije (u daljnjem tekstu: stručni izrađivač), temeljem:

- članka 27. stavka 2. Zakona o prostornom uređenju („Narodne novine“, br. 153/13, 65/17, 114/18, 39/19 i 98/19 – u daljnjem tekstu: Zakon),
- Odluke o izradi IV. Izmjena i dopuna PPUG Kutjeva („Službeni glasnik Grada Kutjeva“, br. 4/21), donesene sukladno članku 86. i 113. Zakona na 2. sjednici Gradskog vijeća Grada Kutjeva, Klasa: 350-01/21-01/11, Urbroj: 2177/06-02-21-4 od 28. srpnja 2021. godine,
- Odluke Županice Požeško-slavonske županije Klasa: 350-02/21-02/3, Urbroj: 2177/1-02-21-2 od 27. kolovoza 2020. godine, o povjeravanju izrade Izmjene i dopune PPUG Kutjeva Zavodu za prostorno uređenje Požeško-slavonske županije („Požeško-slavonski službeni glasnik“, br. 10/21).

Nositelj izrade IV. Izmjena i dopuna PPUG Kutjeva je Jedinostveni upravni odjel Grada Kutjeva (u daljnjem tekstu: Nositelj izrade).

Područje obuhvata IV. Izmjena i dopuna PPUG Kutjeva jednak je administrativnom području Grad Kutjeva, a izrađuje se sukladno:

- Zakonu o prostornom uređenju („Narodne novine“, br.153/13, 65/17, 114/18, 39/19 i 98/19)
- Pravilniku o sadržaju, mjerilima kartografskih prikaza, obveznim prostornim pokazateljima i standardu elaborata prostornih planova („Narodne novine“, br. 106/98, 39/04, 45/04 – ispravak i 163/04).

Ciljevi izrade Plana su stvaranje prostorno-planskog i zakonskog okvira za novonastale okolnosti na području Grada Kutjeva, a referiraju se na dokumente prostornog uređenja u nadležnosti države, važeće zakone i propise, plan šireg područja, odnosno na razloge izrade Odluke, kojima su ujedno konkretno određeni i sami ciljevi.

Izradom IV. Izmjena i dopuna Plana ostvaruju se preduvjeti za realizaciju planiranih gospodarskih, razvojnih i infrastrukturnih projekata u interesu Grada Kutjeva.

Od donošenja posljednjih izmjene i dopuna PPUG Kutjeva, nositelj izrade zaprimio je više pojedinačnih zahtjeva za promjenom Plana, uglavnom vezanih za korekcije građevinskih područja te formiranje novih izdvojenih građevinskih područja izvan naselja turističko-ugostiteljske namjene, a prema kojima je, dijelom, i pokrenuta ova izmjena i dopuna Plana (scan-ovi svih zahtjeva te odgovori s obrazloženjima su u prilogu ovog Obrazloženja), i to:

1. BRANKO MIHALJ, I.B.Mažuranića 2, 34340 Kutjevo
2. GORAN ALPEZA, Republike Hrvatske 17, Kutjevo
3. ZORICA I ZLATKO RAGUŽ, Vilima Korajca 38, 34000 Požega, od 11. veljače 2021.
4. PERAK ŽELJKA, T Tomića 41, 34340 Kutjevo, od 14. prosinca 2020.
5. IVAN BUDIMIR, Julija Kempfa 2, Kutjevo – zaprimljeno 13. 08. 2020.
6. KRISTINA BOŠNJAK, Lukač 51, Lukač
7. KUTJEVAČKI VINARI, udruga vinara i vinogradara, Trg graševine 1, 34340 Kutjevo, od 24. studenog 2020.
8. SELO GRADIŠTE, Mjesni odbor, Gradište, od 27. studenog 2020.
9. KUTJEVO d.d., Kralja Tomislava 1, 34340 Kutjevo, Broj: 1/1-853/2020 od 01. prosinca 2020.
10. KUTJEVO d.d. za proizvodnju i promet poljoprivrednih i prehrambenih proizvoda, Kralja Tomislava 1, 34340 Kutjevo, Broj: 20/2021 od 14. siječnja 2020.

11. KUTJEVO d.d., Kralja Tomislava 1, 34340 Kutjevo, Broj: 915/2020 od 10. prosinca 2020.
12. KUTJEVO d.d., Kralja Tomislava 1, 34340 Kutjevo, Broj: 916/2020 od 10. prosinca 2020.
13. KUTJEVO d.d., Kralja Tomislava 1, 34340 Kutjevo, Broj: 917/2020 od 09. prosinca 2020.
14. KUTJEVO d.d. za proizvodnju i promet poljoprivrednih i prehrambenih proizvoda, Kralja Tomislava 1, 34340 Kutjevo, Broj: 1/1-42/2020 od 07. prosinca 2020.
15. Dobrovoljno vatrogasno društvo Kutjevo, Broj: 16-1/20 od 11. prosinca 2020.

Temeljem članka 90. Zakona, nositelj izrade je dostavio Odluku o izradi ovog Plana nadležnim javnopravnim tijelima s pozivom, da mu u roku od najviše trideset dana, dostave zahtjeve za izradu Plana, iz područja svog djelokruga, koji nisu sadržani u informacijskom sustavu. Svoje zahtjeve dostavili su sljedeća javnopravna tijela (scan-ovi svih zahtjeva su u prilogu ovog Plana - *vidi: Obvezni prilozi – Zahtjevi temeljem članka 90. Zakona o prostornom uređenju („Narodne novine“, br. 153/13, 65/17, 114/18 i 39/19):*

- MINISTARSTVO POLJOPRIVREDE, Uprava za poljoprivredno zemljište, biljnu proizvodnju i tržište, Ulica Grada Vukovara 78, P.P. 1034, 10000 Zagreb, Klasa: 350-05/21-01/1247, Urbroj: 525-07/0179-21-2, od 08. rujna 2021.g. - zaprimljeno 20. rujna 2021.,
- ZAVOD ZA PROSTORNO UREĐENJE POŽEŠKO-SLAVONSKE ŽUPANIJE, Županijska 7, 34000 Požega, Klasa: 350-01/21-01/13, Urbroj: 2177/1-3-3-21-2 od 09. rujna 2021.g. - zaprimljeno 14. rujna 2021. g.
- MINISTARSTVO POLJOPRIVREDE, Ulica Grada Vukovara 78, P.P. 1034, 10000 Zagreb, Klasa: 350-02/21-01/428, Urbroj: 525-07/0179-21-2 od 24. kolovoza 2021.g.- zaprimljeno 14. rujna 2021.,
- MINISTARSTVO MORA, PROMETA I INFRASTRUKTURE, Prisavlje 14, 10000 Zagreb, Klasa: 350-05/21-01/47, Urbroj: 530-06-1-1-21-2, od 30. kolovoza 2021.g. - zaprimljeno 13. rujna 2021.
- MINISTARSTVO ZDRAVSTVA, Ksaver 200 a, 10000 Zagreb, Klasa: 351-03/21-01/67, Urbroj: 534-03-3-2/10-21-2, od 03. rujna 2021.g. - zaprimljeno 13. rujna 2021.,
- MINISTARSTVO GOSPODARSTVA I ODRŽIVOG RAZVOJA, Uprava za energetiku, Radnička cesta 80, 10000 Zagreb, Klasa: 310-02/21-01/286, Urbroj: 517-07-3-2-21-2, od 07. rujna 2021.g. - zaprimljeno 13. rujna 2021.,
- MINISTARSTVO OBRANE, Uprava za materijalne resurse, Sektor za vojnu infrastrukturu i zaštitu okoliša, Služba za vojno graditeljstvo i energetska učionkovitost, Trg kralja Krešimira IV, br.1, 10000 Zagreb, Klasa: 350-02/21-01/116, Urbroj: 512M3-020201-21-4, od 02. rujna 2021.g. - zaprimljeno 07. rujna 2021.
- POŽEŠKO-SLAVONSKA ŽUPANIJA, Upravni odjel za gospodarstvo i graditeljstvo, Odsjek za prostorno uređenje, graditeljstvo i zaštitu okoliša, Sjedište Požega, Županijska 7, 34000 Požega, Klasa: 350-01/21-10/000249, Urbroj: 2177/1-03-03/7-21-0002 od 01. rujna 2021. - zaprimljeno 06. rujna 2021.,
- MINISTARSTVO POLJOPRIVREDE, Uprava za stočarstvo i kvalitetu hrane, Ilica 101, 10000 Zagreb, Klasa: 350-05/21-01/1248, Urbroj: 525-14/0846-21-2 od 31. kolovoza 2021. - zaprimljeno 06. rujna 2021.,
- MINISTARSTVO KULTURE I MEDIJA, Uprava za zaštitu kulturne baštine, Konzervatorski odjel u Požegi, Trg M. Peića 3, 34000 Požega, Klasa: 612-08/21-10/0314, Urbroj: 532-05-02-07/4-21-02 od 31. kolovoza 2021. - zaprimljeno 03. rujna 2021.,
- ZAVOD ZA PROSTORNO UREĐENJE VIROVITIČKO-PODRAVSKE ŽUPANIJE, Trg Ljudevita Patačića 1, 33000 Virovitica, Klasa: 350-03/21-01/05, Urbroj: 2189-79/1-21-2 od 30. kolovoza 2021. - zaprimljeno 01. rujna 2021.,

- HRVATSKE CESTE d.o.o., za upravljanje, građenje i održavanje državnih cesta, Sektor za pripremu, građenje i rekonstrukciju, Odjel za strateško planiranje, Vončinina 3, 10000 Zagreb, Klasa: 350-02/17-01/139, Urbroj: 345-400-440-441/516-21-06/DB od 26. kolovoza 2021. - zaprimljeno 01. rujna 2021.,
- HRVATSKE VODE, VGI za mali sliv „Orljava-Londža“, Industrijska 13 d, 34000 Požega, Klasa: 350-02/21-01/0000262, Urbroj: 374-3103-01-21-2 od 13. kolovoza 2021. - zaprimljeno 01. rujna 2021.
- KOMUNALAC POŽEGA d.o.o. za komunalne djelatnosti, Vukovarska 8, 34000 Požega, Znak i broj: 4.-279-4/21.JR od 27. kolovoza 2021.g. - zaprimljeno 01. rujna 2021.,
- MINISTARSTVO POLJOPRIVREDE, Uprava šumarstva, lovstva i drvne industrije, Planinska 2a, 10000 Zagreb, Klasa: 350-02/21-01/423, Urbroj: 525-11/0567-21-2, od 09. kolovoza 2021.g. – zaprimljeno 31. kolovoza 2021., - poslano HŠ na očitovanje
- JAVNA USTANOVA PARK PRIRODE PAPUK, Trg Gospe Voćinske 11, 33522 Voćin, Klasa: 960-03/21-01/50, Urbroj: 2189/82-03/20-02 od 23. kolovoza 2021. - zaprimljeno 26. kolovoza 2021.,
- ODAŠILJAČI I VEZE d.o.o., Ulica grada Vukovara 269d, 10000 Zagreb, Urbroj: 607346 MM od 18. kolovoza 2021.g. - zaprimljeno 24. kolovoza 2021.,
- MINISTARSTVO TURIZMA I SPORTA, Prisavlje 14, 10000 Zagreb, Klasa: 350-02/21-01/4, Urbroj: 529-05-01-02/1-21-2 od 17. kolovoza 2021. - zaprimljeno 23. kolovoza 2021.,
- HEP PLIN, Sektor za distribuciju, Služba za tehničke poslove, Odjel za razvitak i planiranje, Ulica Cara Hadrijana 7, 31000 Osijek, Broj: F2-00002/2176/21AAS od 16. kolovoza 2021.g. - zaprimljeno 20. kolovoza 2021.,
- OSJEČKO-BARANJSKA ŽUPANIJA, Upravni odjel za prostorno uređenje, graditeljstvo i zaštitu okoliša, Trg Lava Mirskog 1/1, 31000 Osijek, Klasa: 350-02/21-01/12, Urbroj: 2158/1-16-02-01/03-21-4, od 18. kolovoza 2021.g. – zaprimljeno 20. kolovoza 2021.,-
- MINISTARSTVO POLJOPRIVREDE, Uprava za poljoprivrednu politiku, EU i međunarodnu suradnju, Ulica Grada Vukovara 78, 1000 Zagreb, Klasa: 350-05/21-01/1246, Urbroj: 525-12/0646-21-2, od 13. kolovoza 2021.g. – zaprimljeno 20. kolovoza 2021.,
- MUP, Ravnateljstvo civilne zaštite, Područni ured civilne zaštite Osijek, Služba civilne zaštite Osijek, Služba civilne zaštite Požega, Hrvatskih branitelja 82, 34000 Požega, Klasa: 350-01/21-01/16, Urbroj: 511-01-383-21-15, od 16. kolovoza 2021.g. – zaprimljeno 19. kolovoza 2021.,
- MINISTARSTVO GOSPODARSTVA I ODRŽIVOG RAZVOJA, Uprava za zaštitu prirode, Radnička cesta 80, 10000 Zagreb, Klasa: 612-07/21-57/170, Urbroj: 517-10-2-3-21-2, od 13. kolovoza 2021.g. – zaprimljeno 19. kolovoza 2021.,
- MINISTARSTVO GOSPODARSTVA I ODRŽIVOG RAZVOJA, Uprava za industriju, poduzetništvo i obrt, Sektor za rudarstvo, Ulica grada Vukovara 78, 10000 Zagreb, e-mail: Mladen.Maros@mingor.hr od 12. kolovoza - zaprimljeno 18. kolovoza 2021.,
- HRVATSKE ŽELJEZNICE, Sektor za razvoj, pripremu i provedbu investicija i EU fondova, Mihanovićeva 12, 10000 Zagreb, Broj i znak: 7606/21, 1.3.1.SK od 10. kolovoza 2021.g. - zaprimljeno 16. kolovoza 2021.,
- INA d.d., Istraživanje i proizvodnja nafte i plina, Razrada polja, Odnosi s državnim i lokalnom upravom za IPNP, Avenija V. Holjevca 10, p.p. 555, 10020 Zagreb, Znak - Re: 001/50457184/10-08-21/1417-384/BK od 11. kolovoza 2021.g. - zaprimljeno 13. kolovoza 2021.,
- Hrvatska agencija za civilno zrakoplovstvo, Ulica grada Vukovara 284., 10000 Zagreb, Klasa: 350-02/21-01/29, Urbroj: 376-05-01-21-2, od 10. kolovoza 2021.g. – zaprimljeno 13. kolovoza 2021.,

- HAKOM - Hrvatska regulatorna agencija za mrežne djelatnosti, R. F. Mihanovića 9, 10110 Zagreb, Klasa: 350-05/21-01/258, Urbroj: 376-05-3-21-02, od 10. kolovoza 2021.g. – zaprimljeno 12. kolovoza 2021.,
- VIROVITIČKO-PODRAVSKA ŽUPANIJA, Upravni odjel za graditeljstvo, zaštitu okoliša i imovinsko-pravne poslove, Trg Ljudevita Patačića 1, 33000 Virovitica, Klasa: 350-02/21-01/15, Urbroj: 2189/1-08/23-21-2, od 11. kolovoza 2021.g. – zaprimljeno 12. kolovoza 2021.,
- PLINACRO d.o.o. za transport prirodnog plina, Savska cesta 88a, 10000 Zagreb, Klasa: PL/21-01/2435 od 10. kolovoza 2021.g. - zaprimljeno 12. kolovoza 2021., ništa
- MUP, Ravnateljstvo civilne zaštite, Područni ured civilne zaštite Osijek, Služba civilne zaštite Požega, Odjel inspekcije, Josipa Runjanina 1, 34000 Požega, Klasa: 350-01/21-01/36, Urbroj: 511-01-383-21-2-DM, od 09. kolovoza 2021.g. – zaprimljeno 11. kolovoza 2021.,
- OiV Digitalni signali i mreže, e – mail: Mirko.Muselinović od 12. kolovoza 2021.g.

Osim dostavljenih zahtjeva sukladno članku 90. Zakona, nositelj izrade zaprimio je i više pojedinačnih zahtjeva (scan-ovi svih zahtjeva te odgovori s obrazloženjima su u prilogu ovog Obrazloženja), i to:

1. Vinogradarstvo i vinarstvo B. Jakobović, S Radića 60, 34335 Vetovo, od 26. rujna 2021.
2. Vinogradarstvo i vinarstvo B. Jakobović, S Radića 60, 34335 Vetovo, od 26. rujna 2021.
3. Vinogradarstvo i vinarstvo B. Jakobović, S Radića 60, 34335 Vetovo, od 26. rujna 2021.
4. Pavle i Josipa Bošnjak, Lukač 1a, 34340 Kutjevo, od 27. listopada 2021.
5. Gojko Soldo, Vetovo, 04. studenog 2021.
6. Mjesni odbor Vetovo, 31. kolovoza 2021.
7. Zvonko Tepeš, Andrije Hebranga 1, 06. prosinca 2021.
8. Krauthaker d.o.o., Ivana Jambrovića 6 34340 Kutjevo, od 10. prosinca 2021.
9. Antun Koren, Stjepana Radića 73, 34340 Kutjevo, od 09. prosinca 2021.
10. Grad Kutjevo, Mjesni odbor Vetovo, od 31. kolovoza 2021.

Nastavno, Grad Kutjevo, kao nositelj izrade ovog Plana, tijekom provedbe trenutno važećeg PPUG Kutjeva kao i tijekom izrade Nacrta prijedloga IV. Izmjena i dopuna PPUG Kutjeva, je uočio potrebu za pojedinačnim korekcijama Plana, te svojim zahtjevom (Klasa: 350-01/21-01/11, Urbroj: 2177/06-03/1-21-19 od 08. prosinca 2021. g.) i dopunom istog zahtjeva (Klasa: Klasa: 350-01/21-01/11, Urbroj: 2177/06-03/1-21-21 od 24. prosinca 2021. – scan-ovi zahtjeva je u prilogu ovog Obrazloženja), predlaže:

- proširenje mjesnog groblja Vetovo (k.č.br. 667) na k.č.br. 671, 670, 669 i 668 k.o. Vetovo radi izgradnje mrtvačnice te osiguranja grobnih mjesta unutar GGP Vetovo
- dio k.č.br. 1732/15 k.o. Kutjevo, koja se vodi u Planu kao sportsko-rekreacijska namjena prenamijeniti u ostale ulice, kao što je ostatak te iste čestice
- na k.č.br 164 k.o. Kula, Planom omogućiti izgradnju igrališta.
- formiranje lokacije za solarnu elektranu unutar granica građevinskog područja naselja Ferovac na k.č.br 2968 k.o. Kutjevo,
- smanjenje IGPIN TZ „Mitrovac 1“
- analiza granica građevinskih područja u obuhvatu IV. Izmjena i dopuna PPUG Kutjeva prema predloženoj tablici u prilogu.

Po pribavljanju zahtjeva od nadležnih javnopravnih tijela, stručni tim Zavoda za prostorno uređenje Požeško-slavonske županije izradio je elaborat Nacrta prijedloga IV. Izmjena i dopuna PPUG Kutjeva.



## Osnovni prostorni pokazatelji za područje Grada Kutjeva

Grad Kutjevo je prema teritorijalnom ustroju jedinica lokalne samouprave u sastavu Požeško - slavonske županije, smještena na njenom sjeveroistočnom dijelu. Svojim položajem Grad Kutjevo graniči:

- istočno s Općinom Čaglin,
- južno s Gradom Pleternicom
- jugoistočno i istočno s Općinom Jakšić,
- zapadno s općinom Kaptol
- sjeverno s Virovitičko-podravskom županijom (Gradom Orahovicom) i
- sjeveroistočno s Osječko – baranjskom županijom (općinama Feričanci i Donja Motičina).



Slika 1.: Položaj Grada Kutjeva unutar Požeško-slavonske županije i šire



Slika 2.: Položaj Grada Kutjeva u odnosu na granične jedinice lokalne samouprave

Grad Kutjevo je peta po veličini od deset jedinica lokalne samouprave Požeško-slavonske županije, površine od 173,61 km<sup>2</sup>, što iznosi 9,56 % ukupne površine Županije (1815,23). Prema posljednjem popisu stanovništva (2011. god.) na području Grada Kutjeva živjelo je 6.247 stanovnika, te je prosječna gustoća naseljenosti iznosila 36,07 st/km<sup>2</sup>.

Sukladno Zakonu o područjima županija, gradova i općina u Republici Hrvatskoj („Narodne novine“, broj 86/06, 125/06-ispravak, 16/07-ispravak, 95/08-Odluka USRH, 46/10-ispravak, 145/10, 37/13, 44/13 i 45/13), kojim je utvrđeno područje Požeško-slavonske županije, gradovi i općine koji ulaze u njezin sastav te obuhvat pripadajućih naselja, danas se u sustavu Grada Kutjeva nalazi 17 naselja, i to: Bektež, Bjeliševa, Ciglenik, Ferovac, Grabarje, Gradište, Hrnjevac, Kula, Kutjevo, Lukač, Mitrovac, Ovčare, Poreč, Šumanovci, Tominovac, Venje i Vetovo.

Tablica 1.

<b>Broj, ukupna površina i gustoća naselja</b>			
<b>JLS</b>	<b>Broj naselja (n)</b>	<b>Površina (km<sup>2</sup>)</b>	<b>Gustoća naselja (n/1000km<sup>2</sup>)</b>
<b>KUTJEVO</b>	17	173,61	97,92
<b>ŽUPANIJA UKUPNO</b>	277	1.815,23	152,60

Izvor: Središnji registar prostornih jedinica, Obrada: Zavod za prostorno uređenje

## 1. POLAZIŠTA

Izmjenama i dopunama PPUG Kutjeva se ne mijenjaju Polazišta sadržana u elaboratu PPUG Kutjeva („Službeni glasnik Grada Kutjeva“, br. 3/07, 3/11, 10/17 i 4/18).

## 2. CILJEVI PROSTORNOG RAZVOJA I UREĐENJA

Ciljevi prostornog razvoja i uređenja navedeni su u Odluci o izradi Izmjena i dopuna PPUG Kutjeva („Službeni glasnik Grada Kutjeva“, br. 4/21).

## 3. PLAN PROSTORNOG UREĐENJA

U skladu s programskim polazištima definiranim Odlukom o IV. Izmjeni i dopuni PPUG Kutjeva ("Službeni glasnik Grada Kutjeva", broj 4/21), izvršena je analiza pojedinih elemenata Prostornog plana uređenja Grada Kutjeva („Službeni glasnik Grada Kutjeva“, br. 3/07, 3/11, 10/17 i 4/18) te se mijenjaju, dopunjuju i utvrđuju, sljedeći dijelovi Plana:

### I. TEKSTUALNI DIO:

- Odredbe za provedbu

### II. GRAFIČKI DIO:

- Kartografski prikazi u mjerilu 1:25.000
  1. KORIŠTENJE I NAMJENA POVRŠINA/PROSTORA
    - 2.A. PROMETNA INFRASTRUKTURNA  
POŠTA I ELEKTRONIČKE KOMUNIKACIJE
    - 2.B. ENERGETSKI SUSTAV
      - Plinoopskrba
      - Elektroenergetika
    - 2.C. VODNOGOSPODARSKI SUSTAV
      - Vodoopskrba
      - Odvodnja otpadnih voda
      - Uređenje vodotoka i voda
      - Melioracijska odvodnja
    - 3.A. UVJETI KORIŠTENJA I ZAŠTITE PROSTORA
      - Područja posebnih uvjeta korištenja
      - Ekološka mreža/Natura 2000
      - Krajobraz
    - 3.B. UVJETI KORIŠTENJA I OGRANIČENJA U PROSTORU
      - Područja posebnih ograničenja u korištenju
      - Zaštita posebnih vrijednosti i obilježja
      - Područja i dijelovi primjene planskih mjera zaštite
  - Kartografski prikazi u mjerilu 1:5.000
    4. GRAĐEVINSKA PODRUČJA
      - 4.D. Ferovac
      - 4.H. Kula
      - 4.I. Kutjevo i Mitrovac
      - 4.J. Lukač
      - 4.O. Vetovo

## **IV. Izmjene i dopune PPUG Kutjeva se odnose na sljedeće:**

### **3.1. Usklađenja PPUG Kutjeva s odredbama Zakona o prostornom uređenju i drugim posebnim zakonima i propisima**

Ovim Izmjenama i dopunama Prostornog plana izvršena su nužna usklađenja s odredbama Zakona o prostornom uređenju („Narodne novine“, br. 153/13, 65/17, 114/18, 39/19 i 98/19) i drugim posebnim zakonima i propisima u svrhu osiguranja provedivosti Plana (popis propisa su u prilogu ovog Plana, *vidi: Obvezni prilozi – Popis sektorskih dokumenata i propisa poštivanih u izradi plana*).

### **3.2. Usklađenje PPUG Kutjeva s Prostornim planom Požeško-slavonske županije i drugim prostornim i sektorskim dokumentima županijske i gradske razine**

Prostorni plan Požeško-slavonske županije ("Požeško - slavonski službeni glasnik", br. 05/02 i 05A/02, 04/11, 4/15, 5/19 i 6/19 – pročišćeni tekst – u daljnjem tekstu PPP-SŽ) je osnovni dokument uređenja prostora za Požeško - slavonsku županiju, kojim se utvrđuju osnove za obnovu i budući razvitak u prostoru, ciljevi prostornog uređenja i namjena prostora, te smjernice, mjere i uvjeti za korištenje, zaštitu i uređenje prostora.

Sukladno Zakonu, temeljem kojeg prostorni plan niže razine (užeg područja) mora biti usklađen s prostornim planom više razine (šireg područja), PPUG Kutjeva je kroz ove Izmjene i dopune usklađen s PPP-SŽ, a koje se, između ostalog, odnose na:

- preispitivanje i ažuriranje postojećeg i planiranog stanja infrastrukturnih i prometnih sustava
- korekcije Odredbi za provedbu u svrhu neometanog razvoja iskorištavanja obnovljivih izvora energije sunca
- redefiniranje elemenata i nivoa gospodarenja otpadom sukladno novonastalim okolnostima i zakonskim okvirima,
- preispitivanje i ugrađivanje elemenata Strateške studije o utjecaju na okoliš Prostornog plana Požeško-slavonske županije,
- usklađivanja i ažuriranja stanja ekološke mreže – NATURA 2000 te ažuriranje podataka o zaštiti prirode prema posebnim uvjetima od nadležnog tijela i zahtjevima iz Strateške studije
- korekcije i ažuriranje stanja zaštite kulturnih dobara i kulturne baštine na području Grada Kutjeva

Navedena i sva ostala usklađenja PPUG Kutjeva s PPP-SŽ regulirana su izmjenama i dopunama ovog Plana, kako tekstualnog (korekcijom odgovarajućih točki/članaka Odredbi za provedbu), tako i grafičkog dijela istog.

Osim usklađenja s PPP-SŽ ove Izmjene i dopune PPUG Kutjeva usklađene su i s ostalim prostornim i sektorskim dokumentima županijske i gradske razine (popis stručnih podloga su u prilogu ovog Plana, *vidi: Obvezni prilozi – Stručne podloge na kojima se temelje prostorno planska rješenja*).

### 3.3. Redefiniranje obveze izrade prostornih planova

Sukladno potrebama prostornog uređenja Grada Kutjeva, ovim Planom provedeno je redefiniranje obveze izrade prostornih planova te je utvrđena obveza izrade sljedećih urbanističkih planova uređenja :

- Urbanistički plan uređenja ugostiteljsko – turističke zone Venje 3
- Urbanistički plan uređenja ugostiteljsko – turističke zone Venje – Hrnjevac
- Urbanistički plan uređenja ugostiteljsko – turističke zone Mitrovac 1
- Urbanistički plan uređenja rekreacijsko – poljoprivredne zone Venje

Na području obuhvata ovog Plana izrađeni/važeći planovi, osim Prostornog plana uređenja grada Kutjeva, su:

- *Urbanistički plan uređenja grada Kutjeva*, "Službeni glasnik Grada Kutjeva", broj 2/20; izrađivač: Centar za prostorno uređenje i arhitekturu d.o.o., Zagreb
- *Urbanistički plan uređenja „Močenice III“*, Kutjevo, "Službeni glasnik Grada Kutjeva", br. 03/13 i 4/21; izrađivač: Zavod za prostorno planiranje d.d. Osijek
- *Detaljni plan uređenja „Goospodarska zona“*, u Kutjevu, „Službeni glasnik općine Kutjeva, br. 05/99; izrađivač: Zavod za prostorno planiranje d.d. Osijek

Gospodarska zona Kutjevo rješena je dijelom temeljem Detaljnog plana uređenja Gospodarske zone (DPU) koji je na snazi i trenutno, sukladno članku 200. važećeg Zakona o prostornom uređenju, ima status urbanističkog plana uređenja te se u, slučaju potrebe, može planirati njegova izmjena i dopuna sukladno važećim zakonskim odredbama.

Dio gospodarske zone Kutjevo koji se ne nalazi u obuhvatu važećeg DPU-a, kao i gospodarska zona Bektež – Čairac, poljoprivredno - gospodarske zone Kula i Vetovo 2, šumarsko – gospodarska zona Hajderovac, ugostiteljsko-turističke zone Bektež 1, Bektež 2, Bjeliševac, Gradište, Hrnjevac, Venje 1, Venje 2, Venje 4, Kutjevo 1, Kutjevo 2, Kutjevo 3, Kutjevo 4, Kutjevo 5, Kutjevo 7, Kutjevo 8, Mitrovac 2, Mitrovac 3, Lukač 1, Lukač 2, Vetovo 1, Vetovo 3, Vetovo 4 i Vetovo 5 te ugostiteljsko – turističko - gospodarska zona Grabarje rješavat će se neposrednom provedbom temeljem odredbi ovog Plana.

Ugostiteljsko – turističke zone Venje, Venje – Hrnjevac i Mitrovac 1 te rekreacijsko – poljoprivredna zona Venje rješavat će se izradom i primjenom urbanističkih planova uređenja.

Ugostiteljsko - turističke zone Kutjevo 6 i Lukač 3 te sportsko – rekreacijska zona Bektež – Brezik rješavat će se neposrednom provedbom temeljem uvjeta za provedbe zahvata u prostoru s detaljnošću propisanom za urbanistički plan uređenja, a sukladno odredbama ovog Plana.

Građevinsko područje sportsko - rekreacijske namjene igrališta Ciglenik, kao i groblja rješavat će se neposrednom provedbom temeljem odredbi ovog Plana.

Do donošenja navedenih UPU-a, izgradnja i rekonstrukcija u okviru njihovih obuhvata je dozvoljena u slučajevima i pod uvjetima određenim važećim zakonom o prostornom uređenju te sukladno Odredbama ovog Plana.

Područja za koja se utvrđuje obveza izrade prostornih planova označene su na kartografskom prikazu broj 3.B. „UVJETI KORIŠTENJA I OGRANIČENJA U PROSTORU – Područja posebnih

ograničenja u korištenju, Uređenje zemljišta, Zaštita posebnih vrijednosti i obilježja, Područja i dijelovi primjene planskih mjera zaštite“ – IV. Izmjene i dopune PPUG Kutjeva u mjerilu 1:25.000 te na pripadajućim kartografskim prikazima građevinskih područja 1 : 5000.

### 3.4. Organizacija prostora i osnovna namjena i korištenje površina

#### 3.4.1. Preispitivanje površina građevinskih područja

Od donošenja posljednjih izmjena i dopuna PPUG Kutjeva zaprimljeno je više osnovanih zahtjeva za promjenom građevinskih područja naselja i izdvojenih građevinskih područja izvan naselja, kako fizičkih osoba tako i Grada Kutjeva kao nositelja izrade Plana. Scen-ovi svih zahtjeva su u prilogu ovog Obrazloženja.

Stoga, u nastavku ovog Plana dane su tablice u kojima su iskazane sveukupne promjene površina građevinskih područja u odnosu na trenutno važeći PPUG Kutjeva.

##### 3.4.1.1. GRAĐEVINSKA PODRUČJA NASELJA

U tablici koja slijedi (Tablica 2.) prikazane su promjene površina građevinskih područja naselja koje su utvrđene tijekom analize istih, u odnosu na površine prema II. Izmjeni dopuni PPUG Kutjeva, a temeljem već navedenih osnovanih zahtjeva od strane sudionika i zahtjeva nositelja izrade Plana, odnosno Grada Kutjeva:

Tablica 2.

Podaci o promjenama površina građevinskih područja naselja u odnosu na II. ID PPUG Kutjeva temeljem zahtjeva sudionika te izdvojeno nositelja izrade (Grada Kutjeva)					
r.b.	naselja	površina GP naselja (ha)			
		prema II. ID PPUG Kutjeva	prema IV. ID PPUG Kutjeva	promjena GP (ha)	
				temeljem zahtjeva sudionika osim Grad	temeljem zahtjeva Grada Kutjeva
1.	Bektež	49,23	49,23		
2.	Bjeliševac	22,95	22,95		
3.	Ciglenik	44,52	44,52		
4.	Ferovac	19,67	19,65		-0,02
5.	Grabarje	91,02	91,02		
6.	Gradište	65,62	65,62		
7.	Hrnjevac	46,49	46,49		
8.	Kula	50,25	50,25		
9.	Kutjevo	222,44	222,44		
10.	Lukač	32,45	33,13	0,68	
11.	Mitrovac	38,92	38,92		
12.	Ovčare	23,21	23,21		

13.	Poreč	31,29	31,29		
14.	Šumanovci	27,96	27,96		
15.	Tominovac	39,92	39,92		
16.	Venje	18,62	18,62		
17.	Vetovo	118,94	119,04	0,96	-0,86
	<b>UKUPNO:</b>	<b>943,5</b>	<b>944,26</b>	<b>1,64</b>	<b>-0,88</b>

Izvor: Zahtjevi sudionika, PPUG Kutjeva, Zavod za prostorno uređenje P-SŽ

Na području Grada Kutjeva, uz postojeća građevinska područja naselja nalaze se i njihovi izdvojeni dijelovi građevinskih područja namjenjenih za razvoj i uređenje. To su izdvojeni dio građevinskog područja naselja - Ferovac i Kutjevo. Obzirom da izdvojeni dijelovi građevinskih područja naselja zajedno s površinama građevinskih područja naselja čine površine za razvoj naselja njihov zbroj čini ukupnu površinu naselja, kako je i dano kroz analizu istih.

Nastavno, u ove Izmjene i dopune Plana, unešene su korekcije izgrađenog i neizgrađenog dijela građevinskih područja predmetnih naselja Grada Kutjeva kako slijedi u Tablici 3.:

Tablica 3.

Podaci o izgrađenim i neizgrađenim / neuređenim dijelovima građevinskih područja naselja						
r.b.	Naselje	ukupno	izgrađeno		neizgrađeno	
			ukupno	%	ukupno	neuređeno
		ha	ha		ha	ha
1.	Bektež	49,23	36,96	75,08	12,27	-
2.	Bjeliševac	22,95	14,29	62,25	8,66	0,96
3.	Ciglenik	44,52	39,75	89,29	4,77	-
4.	Ferovac	19,65	14,91	75,88	4,74	-
5.	Grabarje	91,02	67,47	74,18	23,55	1,06
6.	Gradište	65,62	48,86	74,46	16,76	2,68
7.	Hrnjevac	46,49	28,62	61,56	17,87	-
8.	Kula	50,25	43,45	86,47	6,80	-
9.	Kutjevo	222,44	167,60	75,35	54,84	3,03
10.	Lukač	33,13	20,03	60,46	13,10	2,62
11.	Mitrovac	38,92	24,06	61,82	14,86	1,02
12.	Ovčare	23,21	18,79	80,96	4,42	-
13.	Poreč	31,29	23,28	74,40	8,01	-
14.	Šumanovci	27,96	23,22	83,05	4,74	-
15.	Tominovac	39,92	30,31	75,93	9,61	-
16.	Venje	18,62	13,17	70,73	5,45	0,63
17.	Vetovo	119,04	87,4	73,42	31,64	13,43
	<b>UKUPNO</b>	<b>944,26</b>	<b>702,17</b>	<b>74,36</b>	<b>242,09</b>	<b>25,43</b>

Izvor: PPUG Kutjeva, Zavod za prostorno uređenje P-SŽ

**Rekapitulacija:**

- ukupna površina građevinskih područja naselja	<b>944,26 ha</b>
- izgrađeni dio građevinskih područja naselja	<b>702,17 ha (74,36 %)</b>
- ukupno neizgrađeni dio građevinskih područja naselja	<b>242,09 ha (25,64 %)</b>
- neuređeni dio građevinskog područja naselja	<b>25,43 ha</b> (10,50 % od ukupno neizgrađenog dijela)

Promjene nastale preispitivanjem građevinskih područja naselja prikazani su na kartografskim prikazima broj 4. „GRAĐEVINSKA PODRUČJA“, 4.D, 4.J. i.4.O., IV. Izmjene i dopune PPUG Kutjeva, u mjerilu 1:5.000. Za gradnju građevina unutar navedenih područja primjenjuju se uvjeti propisani Odredbama ovog Plana.

**3.4.1.2. IZDOJENA GRAĐEVINSKA PODRUČJA IZVAN NASELJA****• Izdvojena građevinska područja gospodarskih zona**

Temeljem Odluke o izradi Izmjena i dopuna PPUG Kutjeva te zahtjeva i potreba Grada Kutjeva i ostalih osnovanih zahtjeva (scan-ovi zahtjeva su u prilogu ovog Obrazloženja), a prema utvrđenim mogućnostima i potrebama, preispitano je i ažurirano postojeće i planirano stanje prostornih preduvjeta za razvoj izdvojenih građevinskih područja izvan naselja (U daljnjem tekstu: IGPIN) gospodarske namjene te je utvrđeno sljedeće:

Na području obuhvata PPUG Kutjeva utvrđena su:

- osnovnim PPUG-om Kutjeva iz 2007. godine dva IGPIN-a gospodarske zone Kutjevo i gospodarske zone Bektež - Čairac te
- II. Izmjenama i dopunama PPUG Kutjeva iz 2017. dva IGPIN-a poljoprivredno-gospodarske zone Kula i šumarsko-gospodarske zone Hajderovac.

Ovim izmjenama i dopunama Plana, prema osnovanim zahtjevima tvrtke Kutjevo d.d., postojeća poljoprivredno-gospodarska zona Kula se mijenja. Naime, Kutjevo d.d., je svojim zahtjevom, Broj: 1/1-853/2020 od 01. prosinca 2020. g., zatražio proširenje IGPIN-a poljoprivredno-gospodarske zone Kula:

- na sjeverni dio k.č.br. 773/1 k.o. Bektež, u površini 1,30 ha, radi izgradnje bioplinskog postrojenja snage 2 MW, na ravnom terenu pogodnom za gradnju te
- na dio k.č.br. 773/2, dio k.č.br. 772 i dio 572 k.o. Bektež, radi izgradnje odgovarajućeg popratnog postrojenja koja će iskoristiti proizvedenu toplinsku energiju iz bioplinskog postrojenja (sušare za poljoprivredne proizvode, staklenici, plastenici i sl.).

Obzirom, da bi postojeća poljoprivredno-gospodarska zona Kula traženim povećanjem površine prešla 15 ha te time ne bi bila u skladu s Prostornim planom županije Požeško-slavonske, Grad Kutjevo je dopisom, Broj: 20/2021. od 14. siječnja 2021. godine, zatražio uz već navedeno proširenje na sjeverni dio k.č.br. 773/1, i smanjenje iste katastarske čestice na njenom jugoistočnom dijelu. Naime, sjeverni dio k.č.br 773/1 zbog zaravnjene konfiguracije terena pogoduje izgradnji bioplinskog postrojenja.

Gospodarske zone Kutjevo i Bektež – Čairac te šumarsko - gospodarska zona Hajderovac ovim Izmjenama i dopunama Grada Kutjeva nisu se mijenjale.

Temeljem zahtjeva Kutjeva d.d. izdvojeno građevinsko područje ugostiteljsko-turističke namjene Vetovo 2 ovim Izmjenama i dopuna PPUG Kutjeva prenamijenjeno je u IGPIN poljoprivredno-gospodarske namjene.



Podaci o površinama svih izdvojenih građevinskih područja izvan naselja gospodarske namjene na području Grada Kutjeva dani su u sljedećoj Tablici 4.

Tablica 4.

Podaci o promjenama površina izdvojenih građevinskih područja gospodarskih zona u odnosu na II. ID PPUG Kutjeva			
r.b.	zona	površina prema II. ID PPUG Kutjeva ha	površina prema IV. ID PPUG Kutjeva ha
1.	Gospodarska zona Kutjevo	43,49	43,49
2.	Gospodarska zona Bektež - Čairac	3,73	3,73
3.	Poljoprivredno - gospodarska zona Kula	14,96	14,93
4.	Šumarsko - gospodarska zona Hajderovac	2,33	2,33
5.	Poljoprivredno - gospodarska zona Vetovo 2	0	0,8
UKUPNO:		64,51	65,28

Izvor: PPP-SŽ, PPUG Kutjeva, Zavod za prostorno uređenje P-SŽ

Tablica 5.

Podaci o izgrađenim i neizgrađenim / neuređenim dijelovima izdvojenih građevinskih područja gospodarskih zona						
	zona	ukupno ha	izgrađeni dio		neizgrađeni dio	
			ukupno ha	%	ukupno ha	neuređeni dio ha
			1.	Gospodarska zona Kutjevo	43,49	13,81
2.	Gospodarska zona Bektež - Čairac	3,73	-	-	3,73	0
3.	Poljoprivredno - gospodarska zona Kula	14,93	7,59	50,87	7,34	0
4.	Šumarsko - gospodarska zona Hajderovac	2,33	2,33	100	-	0
5.	Poljoprivredno - gospodarska zona Vetovo 2	0,8	0,21	26,25	0,59	0
UKUPNO:		65,28	23,94	36,68	41,34	0

Izvor: PPP-SŽ PPUG Kutjeva, Zavod za prostorno uređenje P-SŽ

Granice izdvojenih građevinskih područja gospodarskih zona prikazane su na kartografskim prikazima 4.A., 4.H., 4.I., 4.O. na katastarskim podlogama u mjerilu 1:5000., a za gradnju građevina unutar navedenih područja primjenjuju se uvjeti propisani Odredbama ovog Plana.

Na području obuhvata ovog Plana, osim navedenih gospodarskih zona unutar izdvojenih građevinskih područja izvan naselja, planira se uređenje i gospodarskih zona unutar građevinskih područja naselja, i to:

- gospodarskih zona Kutjevo – jug, Kutjevo – istok 1 i Kutjevo – istok 2 planirane prethodnim PPUG Kutjeva te
- Solarne elektrane Ferovac , planirane ovim Izmjenama i dopunama PPUG Kutjeva.

Gospodarske zone unutar naselja označene su na kartografskim prikazima 4.D. i 4.I. u mjerilu 1 : 5.000, a rješavat će se neposrednom provedbom temeljem Odredbi ovog Plana.

### • Izdvojena građevinska područja ugostiteljsko-turističkih zona

Temeljem zahtjeva Grada Kutjeva i ostalih osnovanih Zahtjeva (scan-ovi zahtjeva su u prilogu ovog Obrazloženja), a prema utvrđenim mogućnostima i potrebama, preispitano je i ažurirano postojeće i planirano stanje prostornih preduvjeta za razvoj izdvojenih građevinskih područja ugostiteljsko-turističkih zona te je utvrđeno sljedeće:

Na području obuhvata PPUG Kutjeva, starim Planom, utvrđeno je 26 izdvojenih građevinskih područja izvan naselja ugostiteljsko-turističke namjene, i to uz naselja Bektež, Bjeliševac, Grabarje, Gradište, Hrnjevac, Venje, Kutjevo, Mitrovac, Lukač i Vetovo.

Ovim izmjenama i dopunama PPUG Kutjeva, promijenjene su površine izdvojenih građevinskih područja ugostiteljsko-turističkih zona Lukač 1, Lukač 3 i Mitrovac, a utvrđeno je i 5 novih izdvojenih građevinskih područja ugostiteljsko – turističkih zona uz naselja Kutjevo, Vetovo i Mitrovac kao je prikazano u Tablici 6.

Postojeće ugostiteljsko-turističke zone:

- Lukač 1 – temeljem zahtjeva Pavla i Josipe Bošnjak povećava se za 0,23 ha
- Lukač 3 - temeljem zahtjeva Kristine Bošnjak povećava se za 1,31 ha i
- Mitrovac 1 – temeljem zahtjeva Grada Kutjeva smanjuje se za 5,75 ha da bi se ovim Planom, sukladno Zakonu o prostornom uređenju, mogla određivati nova izdvojena građevinska područja izvan naselja, a kako se ne bi povećavala ukupna površina izdvojenog građevinskog područja izvan naselja, obzirom da je površina zone Mitrovac 1 neizgrađeno područje velike površine u kojem se i nakon smanjenja površine može razvijati ugostiteljsko turistička djelatnost.

Novoformirana izdvojena građevinska područja ugostiteljsko-turističke namjene su:

- ugostiteljsko-turistička zona Kutjevo 9 - utvrđena temeljem zahtjeva Branka Mihalja, Gorana Alpeza i Grada Kutjeva u ukupnoj površini od 1,80 ha;
- ugostiteljsko-turistička zona Mitrovac 3 – utvrđena temeljem zahtjeva Željke Perak u ukupnoj površini od 0,67 ha;
- ugostiteljsko-turistička zona Mitrovac 4 – utvrđena temeljem zahtjeva Krauthaker d.o.o. u ukupnoj površini od 0,32 ha;
- ugostiteljsko-turistička zona Vetovo 3 - utvrđena temeljem zahtjeva Vinogradarstva i vinarstva B. Jakobović u ukupnoj površini od 0,36 ha;
- ugostiteljsko-turistička zona Vetovo 4 - utvrđena temeljem zahtjeva Vinogradarstva i vinarstva B. Jakobović u ukupnoj površini od 0,56 ha;
- ugostiteljsko-turistička zona Vetovo 5 - utvrđena temeljem zahtjeva Gojka Solda u ukupnoj površini od 0,83 ha.

Sva izdvojena građevinska područja ugostiteljsko-turističkih zona su prikazana u sljedećoj tablici (Tablica 6.):

Tablica 6.

Podaci o promjenama površina izdvojenih građevinskih područja ugostiteljsko-turističkih zona u odnosu II. ID PPUG Kutjeva			
r.b.	zona	površine prema II. ID PPUG Kutjeva	površine prema IV. ID PPUG Kutjeva
		ha	ha
1.	Ugostiteljsko-turistička zona Bektež 1	2,45	2,45
2.	Ugostiteljsko-turistička zona Bektež 2	0,56	0,56
3.	Ugostiteljsko-turistička zona Bjeliševac	2,82	2,82
4.	Ugostiteljsko - turističko – gospodarska zona Grabarje	12,08	12,08
5.	Ugostiteljsko-turistička zona Gradište	0,67	0,67

6.	Ugostiteljsko-turistička zona Hrnjevac	0,57	0,57
7.	Ugostiteljsko-turistička zona Venje 1	0,28	0,28
8.	Ugostiteljsko-turistička zona Venje 2	0,39	0,39
9.	Ugostiteljsko-turistička zona Venje 3	7,98	7,98
10.	Ugostiteljsko-turistička zona Venje 4	1,75	1,75
11.	Ugostiteljsko-turistička zona Venje – Hrnjevac	12,08	12,08
12.	Ugostiteljsko-turistička zona Kutjevo 1	0,12	0,12
13.	Ugostiteljsko-turistička zona Kutjevo 2	0,62	0,62
14.	Ugostiteljsko-turističke zona Kutjevo 3	1,02	1,02
15.	Ugostiteljsko-turistička zona Kutjevo 4	0,2	0,2
16.	Ugostiteljsko-turistička zona Kutjevo 5	1,47	1,47
17.	Ugostiteljsko-turistička zona Kutjevo 6	1,12	1,12
18.	Ugostiteljsko-turistička zona Kutjevo 7	0,42	0,42
19.	Ugostiteljsko-turistička zona Kutjevo 8	1,13	1,13
20.	Ugostiteljsko-turistička zona Kutjevo 9	0	1,8
21.	Ugostiteljsko-turistička zona Mitrovac 1	13,80	7,58
22.	Ugostiteljsko-turistička zona Mitrovac 2	0,90	0,90
23.	Ugostiteljsko-turistička zona Mitrovac 3	0	0,67
24.	Ugostiteljsko-turistička zona Mitrovac 4	0	0,32
25.	Ugostiteljsko-turistička zona Lukač 1	0,47	0,68
26.	Ugostiteljsko-turistička zona Lukač 2	0,50	0,50
27.	Ugostiteljsko-turistička zona Lukač 3	1,10	2,57
28.	Ugostiteljsko-turistička zona Vetovo 1	3,10	3,10
29.	Ugostiteljsko-turistička zona Vetovo 2	0,80	0
30.	Ugostiteljsko-turistička zona Vetovo 3	0	0,83
31.	Ugostiteljsko-turistička zona Vetovo 4	0	0,36
32.	Ugostiteljsko-turistička zona Vetovo 5	0	0,56
<b>Ukupno:</b>		<b>68,4</b>	<b>67,6</b>

Izvor: PPP-SŽ, PPUG Kutjeva, Zavod za prostorno uređenje P-SŽ

Tablica 7.

Podaci o izgrađenim i neizgrađenim / neuređenim dijelovima izdvojenih građevinskih područja ugostiteljsko-turističkih zona						
r.b.	zona	površina ha	izgrađeni dio		neizgrađeni dio	
			ukupno ha	%	ukupno ha	neuređeni dio ha
2.	Ugostiteljsko-turistička zona Bektež 2	0,56	0	0	0,56	0
3.	Ugostiteljsko-turistička zona Bjeliševac	2,82	0,69	24,47	2,13	0
4.	Ugostiteljsko - turističko – gospodarska zona Grabarje	12,08	7,71	63,82	4,37	0
5.	Ugostiteljsko-turistička zona Gradište	0,67	0,33	49,25	0,34	0
6.	Ugostiteljsko-turistička zona Hrnjevac	0,57	0,12	21,05	0,45	0
7.	Ugostiteljsko-turistička zona Venje 1	0,28	0,28	100	0	0
8.	Ugostiteljsko-turistička zona Venje 2	0,39	0,39	100	0	0
9.	Ugostiteljsko-turistička zona Venje 3	7,98	0	0	7,98	7,98
10.	Ugostiteljsko-turistička zona Venje 4	1,75	0,6	34,29	1,15	0
11.	Ugostiteljsko-turistička zona Venje – Hrnjevac	12,08	0	0	12,08	12,08
12.	Ugostiteljsko-turistička zona Kutjevo 1	0,12	0,12	100	0	0

13.	Ugostiteljsko-turistička zona Kutjevo 2	0,62	0,62	100	0	0
14.	Ugostiteljsko-turističke zona Kutjevo 3	1,02	0	0	1,02	0
15.	Ugostiteljsko-turistička zona Kutjevo 4	0,2	0,2	100	0	0
16.	Ugostiteljsko-turistička zona Kutjevo 5	1,47	0	0	1,47	0
17.	Ugostiteljsko-turistička zona Kutjevo 6	1,12	0	0	1,12	1,12
18.	Ugostiteljsko-turistička zona Kutjevo 7	0,42	0	0	0,42	0
19.	Ugostiteljsko-turistička zona Kutjevo 8	1,13	0	0	1,13	0
20.	Ugostiteljsko-turistička zona Kutjevo 9	1,80	0	0	1,80	0
21.	Ugostiteljsko-turistička zona Mitrovac 1	7,58	0	0	7,58	7,58
22.	Ugostiteljsko-turistička zona Mitrovac 2	0,90	0	0	0,90	0
23.	Ugostiteljsko-turistička zona Mitrovac 3	0,67	0	0	0,67	0
24.	Ugostiteljsko-turistička zona Mitrovac 4	0,32	0,32	100	0	0
25.	Ugostiteljsko-turistička zona Lukač 1	0,68	0,24	35,29	0,44	0
26.	Ugostiteljsko-turistička zona Lukač 2	0,5	0	0	0,5	0
27.	Ugostiteljsko-turistička zona Lukač 3	2,57	0,40	15,56	2,17	0,70
28.	Ugostiteljsko-turistička zona Vetovo 1	3,1	3,10	100	0	0
29.	Ugostiteljsko-turistička zona Vetovo 2	0	0	0	0	0
30.	Ugostiteljsko-turistička zona Vetovo 3	0,83	0,23	27,71	0,60	0
31.	Ugostiteljsko-turistička zona Vetovo 4	0,36	0	0	0,36	0
32.	Ugostiteljsko-turistička zona Vetovo 5	0,56	0	0	0,56	0
<b>Ukupno:</b>		<b>67,6</b>	<b>15,35</b>	<b>22,71</b>	<b>52,25</b>	<b>29,46</b>

Izvor: PPP-SŽ, PPUG Kutjeva, Zavod za prostorno uređenje P-SŽ

Granice izdvojenih građevinskih područja ugostiteljsko – turističkih zona prikazane su na kartografskim prikazima 4.A., 4.B., 4.E., 4.F, 4.G., 4.I., 4.J. i 4.O na katastarskim podlogama u mjerilu 1:5000., a za gradnju građevina unutar navedenih područja primjenjuju se uvjeti propisani Odredbama ovog Plana.

**• Izdvojena građevinska područja sportsko – rekreacijskih zona**

Izdvojena građevinska područja sportsko – rekreacijske namjene nisu se mijenjala u odnosu na prethodno donijete II. Izmjene i dopune PPUG Kutjeva te na području Grada Kutjeva i dalje su formirane sljedeće sportsko – rekreacijske zone (Tablica 8.):

Tablica 8.

Podaci o izgrađenim i neizgrađenim / neuređenim dijelovima izdvojenih građevinskih područja sportsko-rekreacijskih zona						
r.b.	zona	površina ha	izgrađeni dio		neizgrađeni dio	
			ukupno ha	%	ukupno ha	neuređeni dio ha
		1.	Sportsko – rekreacijska zona Bektež-Brezik	1,18	-	-
2.	Sportsko – rekreacijska zona Ciglenik (igralište)	1,47	1,47	100	-	-
3.	Rekreacijsko - poljoprivredna zona Venje	10,71	-	-	10,71	10,71
<b>Ukupno:</b>		<b>13,36</b>	<b>1,47</b>		<b>11,89</b>	<b>11,89</b>

Izvor: PPUG Kutjeva, Zavod za prostorno uređenje P-SŽ

Granice izdvojenih građevinskih područja sportsko-rekreacijskih zona prikazane su na kartografskim prikazima 4.A., 4.C. i 4.G., u mjerilu 1:5000., a za gradnju građevina unutar navedenih područja primjenjuju se uvjeti propisani Odredbama PPUG Kutjeva.

- **Izdvojena građevinska područja groblja**

Na području Grada Kutjeva, u izdvojenim građevinskim područjima izvan naselja, starim planom, utvrđeno je 13 mjesnih groblja, ukupne površine 8,09 ha, kako je prikazano u sljedećoj Tablici 12. Ovim Izmjenama i dopunama PPUG Kutjeva površine groblja nisu se mijenjale (Tablica 9.):

Tablica 9.

<b>Izdvojena građevinska područja za izgradnju groblja</b>				
<b>R.B</b>	<b>Naselja</b>	<b>Površina (ha)</b>	<b>Izgrađeni dio</b>	
			<b>ha</b>	<b>%</b>
1.	<b>Bektež</b>	0,61	0,61	100
2.	<b>Bjeliševac</b>	0,28	0,28	100
3.	<b>Ciglenik (dva groblja)</b>	0,80 + 0,20	0,80 + 0,20	100
4.	<b>Ferovac</b>	0,17	0,17	100
5.	<b>Grabarje</b>	0,96	0,96	100
6.	<b>Kula</b>	2,43	2,43	100
8.	<b>Lukač</b>	0,30	0,30	100
7.	<b>Mitrovac</b>	1,02	1,02	100
9.	<b>Poreč</b>	0,49	0,49	100
10.	<b>Šumanovci</b>	0,27	0,27	100
11.	<b>Tominovac (dva groblja)</b>	0,1 + 0,46	0,46	100
<b>UKUPNO</b>		<b>8,09</b>	<b>8,09</b>	<b>100</b>

Izvor: PPUG Kutjeva, Zavod za prostorno uređenje P-SŽ

Granice izdvojenih građevinskih područja izvan naselja za izgradnju groblja prikazane su na kartografskim prikazima pripadajućih naselja na katastarskim podlogama u mjerilu 1:5000., a za gradnju građevina unutar navedenih područja primjenjuju se uvjeti propisani Odredbama PPUG Kutjeva.

### 3.4.2. Preispitivanje izgrađenih struktura izvan granica građevinskih područja

#### 3.4.2.1. GRAĐEVINE ZA ISTRAŽIVANJE I EKSPLOATACIJU MINERALNIH SIROVINA UGLJIKOVODIKA I GEOTERMALNIH VODA U ENERGETSKE SVRHE

Područja istražnih prostora i eksploatacijskih polja na području Grada Kutjeva su preispitana i ažurirana (naziv, vrsta mineralne sirovine, vrsta fluida: ugljikovodici i/ili geotermalna voda, površina, oznaka), usklađena s PPP-SŽ i dostavljenim podacima Ministarstva gospodarstva i održivog razvoja<sup>1</sup>, te je utvrđeno sljedeće:

Na području Grada Kutjeva dozvoljeno je otvaranje novih istražnih prostora u zonama koje su PPSŽ-om predviđena za istraživanje mineralnih sirovina te koje definiraju potencijalnost mineralnih sirovina, i to za sljedeće sirovine: ciglarska, građevinski pijesak i šljunak, tehničko - građevni i arhitektonsko-građevni kamen.

Ukoliko se na nekom od područja iz prethodnog stavka nakon provođenja postupka istraživanja utvrdi postojanje rezerve mineralnih sirovina koja omogućava eksploataciju, potrebno je provesti postupak Izmjena i dopuna PPP-SŽ-a te ovog Plana kojim će se odrediti budući prostorni obuhvat planiranog eksploatacijskog polja.

Na području Grada Kutjevo nalaze se istražni prostori ugljikovodika Sava-08 i Sava-09, preliminarni istražni prostor geotermalne vode Požega te istražni prostor geotermalne vode u energetske svrhe na području cijelog Grada. Aktivnosti koje se provode za potrebe istraživanja ugljikovodika mogu se provoditi u skladu s posebnim propisima, unutar utvrđenih istražnih prostora. Istražni prostori ili dijelovi istražnog prostora ugljikovodika SA-08 i SA-09 mogu se prenamijeniti u odgovarajuća eksploatacijska polja ugljikovodika te unutar istog istražnog prostora može biti formirano više eksploatacijskih polja, bez izmjene ovog Plana, a u skladu s posebnim propisima i Prostornim planom Požeško-slavonske županije.

Nova eksploatacijska polja geotermalnih voda u energetske svrhe moguće je utvrditi u okviru istražnih prostora geotermalnih voda u energetske svrhe bez izmjene ovog Plana, a u skladu s posebnim propisima i Prostornim planom Požeško-slavonske županije.

Osim područja za istraživanje i mineralnih sirovina, ugljikovodika i geotermalnih voda u energetske svrhe, eksploatacijska i istražna polja utvrđuju se konkretno za sljedeće lokacije:

- za eksploatacijsko polje tehničkog građevinskog kamena Vetovo, površine cca 69 ha
- za eksploatacijsko polje tehničkog građevinskog kamena Čukur, površine cca 12,5 ha
- područja istražnog prostora ugljikovodika Sava-08 i Sava-09 čija se granica određuje prema odluci Vlade RH, a obuhvaća cijelo područje grada Kutjeva-
- za preliminarni istražni prostor geotermalne vode Požega
- područje istražnog prostora geotermalnih voda u energetske svrhe, a obuhvaća cijelo područje Grada Kutjeva.

Površine, odnosno mogućnost i opseg obuhvata, eksploatacijskih polja određene su Prostornim planom Požeško-slavonske županije.

Izvršene korekcije su prikazane na kartografskom prikazima broj 1. „KORIŠTENJE I NAMJENA PROSTORA / POVRŠINA“ – IV. Izmjene i dopune PPUG Kutjeva u mjerilu 1:25.000, a uvjeti i način gradnje građevina u funkciji istraživanja i eksploatacije mineralnih sirovina regulirane su kroz Odredbe ovih izmjena i dopuna Plana.

<sup>1</sup> prema podacima: Ministarstvo gospodarstva i održivog razvoja, Uprava za energetiku, Radnička cesta 80, 10000 Zagreb (dopis: Klasa: 310-02/21-01/286, Urbroj: 517-07-3-2-21-2, od 07. rujna 2021.g. - nacrt prijedloga plana, i Klasa: 310-02/22-01/16, Urbroj: 517-07-3-2-22-3 od 25. siječnja 2022. – prijedlog Plana - javna rasprava)

### 3.4.2.2. GRAĐEVINE ZA POSEBNU NAMJENU

Unutar Grada Kutjeva, sukladno dostavljenim podacima Ministarstva obrane<sup>2</sup> Uprava za materijalne resurse, Sektor za vojnu infrastrukturu i zaštitu okoliša, Služba za vojno graditeljstvo i energetska učinkovitost, Trg kralja Krešimira IV, br.1, 10000 Zagreb, Klasa: 350-02/21-01/116, Urbroj: 512M3-020201-21-4, od 02. rujna 2021.g. definira se zona posebne namjene od interesa za obranu koja obuhvaća zaštitnu i sigurnosnu zonu za vojnu lokaciju OUP "Kapavac".

Zona posebne namjene od interesa za obranu koja obuhvaća zaštitnu i sigurnosnu zonu za vojnu lokaciju OUP "Kapavac" prikazana je na kartografskom prikazima broj 3.B. „UVJETI KORIŠTENJA I OGRANIČENJA U PROSTORU, Područja posebnih ograničenja u korištenju, Zaštita posebnih vrijednosti i obilježja, Područja i dijelovi primjene planskih mjera zaštite“ – IV. Izmjene i dopune PPUG Kutjeva u mjerilu 1:25.000, a uvjeti i način gradnje građevina za posebnu namjenu regulirane su kroz Odredbe ovih izmjena i dopuna Plana.

### 3.4.2.3. OSTALE GRAĐEVINE IZVAN GRANICA GRAĐEVINSKOG PODRUČJA

Izvan granica građevinskih područja, osim građevina u funkciji istraživanja i eksploatacije mineralnih sirovina, ugljikovodika i geotermalnih voda u energetske svrhe i građevina posebne namjene, mogu se graditi sljedeće građevine:

- gospodarskih namijenjenoj poljoprivrednoj proizvodnji, stambenih, pomoćnih i pratećih građevina te obiteljskih gospodarstava u funkciji obavljanja poljoprivrednih djelatnosti i seoskog turizma, sukladno važećim zakonskim odredbama,
- sportsko-rekreacijska igrališta i građevine i ostale građevine u funkciji posjećivanja (planinarski domovi, planinarske kuće i skloništa za izletnike, promatračnice, vidikovci, igrališta, dječja igrališta, odmorišta i sl.)
- građevine u funkciji gospodarenja i korištenja šuma te lovstva
- manje vjerske građevine (raspela, poklonci, kapelice) i spomenici i spomen-obilježja
- građevine infrastrukture (prometne, vodno gospodarske, elektroničke komunikacijske infrastrukture i povezane opreme, energetske, komunalne i dr.)
- građevine za iskorištavanje obnovljivih izvora energije
- zahvata u prostoru za robinzonski smještaj smještajnog kapaciteta sukladno važećim zakonskim odredbama
- reciklažnih dvorišta za građevinski otpad s pripadajućim postrojenjima, asfaltnih baza, betonara i drugih građevina u funkciji obrade mineralnih sirovina, unutar određenih eksploatacijskih polja.

Uvjeti i način gradnje građevina koje je moguće graditi izvan granica građevinskog područja propisane su Odredbama PPUG Kutjeva.

<sup>2</sup> prema podacima: MINISTARSTVO OBRANE, Uprava za materijalne resurse, Sektor za vojnu infrastrukturu i zaštitu okoliša, Služba za vojno graditeljstvo i energetska učinkovitost, Trg kralja Krešimira IV, br.1, 10000 Zagreb (dopis: Klasa: 350-02/21-01/116, Urbroj: 512M3-020201-21-4, od 02. rujna 2021.g.)

### 3.4.3. Iskaz prostornih pokazatelja za namjenu površina (naselja i izgrađene strukture van naselja; poljoprivredne, šumske, vodne te površine posebne namjene i ostale površine)

Prema navedenim podacima iskorrigirana je i Tablica 11. koja daje iskaz prostornih pokazatelja za namjenu površina na području Grada Kutjeva, kako slijedi:

Tablica 11.

R. B.	GRAD KUTJEVO	ozna ka	ukupno ha	% od površine Grada	
1.0.	<b>ISKAZ PROSTORNIH POKAZATELJA ZA NAMJENU POVRŠINA</b>				
1.1.	<b>GRAĐEVINSKA PODRUČJA NASELJA</b> ukupno		<b>944,26</b>	<b>5,45</b>	
	- izgrađeni dio GP		702,17		
	- neizgrađeni dio GP / neuređeni dio GP		242,09 / 25,43		
1.2.	<b>IZGRAĐENE STRUKTURE VAN GRAĐEVINSKIH PODRUČJA NASELJA</b> ukupno		<b>235,83</b>	<b>1,36</b>	
	- izgrađeni dio GP		48,85 (+81,5)		
	- neizgrađeni dio GP		105,48/41,35		
	<b>• Izdvojena građevinska područja izvan naselja</b> ukupno		<b>154,33</b>	<b>0,9</b>	
	- izgrađeni dio GP		48,85		
	- neizgrađeni dio GP / neuređeni dio GP		105,48/41,35		
	<b>Izdvojena građevinska područja gospodarskih zona</b> Kutjevo i Bektež-Čairac, <b>poljoprivredno – gospodarske zone</b> Kula, <b>šumarsko - gospodarske zone</b> Hajderovac i <b>Poljoprivredno - gospodarska zona</b> Vetovo 2 ukupno	I PI ŠI		<b>65,28</b>	
	- izgrađeni dio GP		23,94		
	- neizgrađeni dio GP / neuređeni dio		41,34 / 0,00		
	<b>Izdvojena građevinska područja ugostiteljsko - turističkih zona:</b> Bektež 1, Bektež 2, Bjeliševac, Gradište, Hrnjevac, Venje 1, Venje 2, Venje 3, Venje 4, Venje – Hrnjevac, Kutjevo 1, Kutjevo 2, Kutjevo 3, Kutjevo 4, Kutjevo 5, Kutjevo 6, Kutjevo 7, Kutjevo 8, Kutjevo 9, Mitrovac 1, Mitrovac 2, Mitrovac 3, Mitrovac 4, Lukač 1, Lukač 2, Lukač 3, Vetovo 1, Vetovo 3, Vetovo 4, Vetovo 5 i <b>ugostiteljsko-turističko-gospodarska zona</b> Grabarje ukupno	T Tak TI		<b>67,6</b>	
	- izgrađeni dio GP		15,35		
	- neizgrađeni dio GP / neuređeni dio		52,25 / 29,46		
	<b>Izdvojena građevinska područja sportsko – rekreacijskih zona</b> Bektež – Brezik i Ciglenik (igralište) te rekreacijsko-poljoprivredne zone Venje ukupno	R RP		<b>13,36</b>	
	- izgrađeni dio GP		1,47		
	- neizgrađeni dio GP / neuređeni dio GP		11,89 / 11,89		
	<b>Izdvojeno građevinsko područje groblja</b> ukupno	+		<b>8,09</b>	
	- izgrađeni dio GP		8,09		
	- neizgrađeni dio GP / neuređeni dio GP		0,00 / 0,00		
	<b>• Izgrađene strukture izvan građevinskog područja</b> ukupno			<b>81,5</b>	
	- površine za eksploataciju i iskorištavanje mineralnih sirovina	E3		81,5	
	- površine za istraživanje i eksploataciju ugljikovodika*				
- površine za istraživanje i eksploataciju geotermalnih voda u energetske svrhe na području Grada*					
1.3.	<b>POLJOPRIVREDNE POVRŠINE</b> ukupno	P	<b>8.641,65</b>	<b>49,90</b>	
	- osobito vrijedno obradivo tlo	P1	4.870,29		

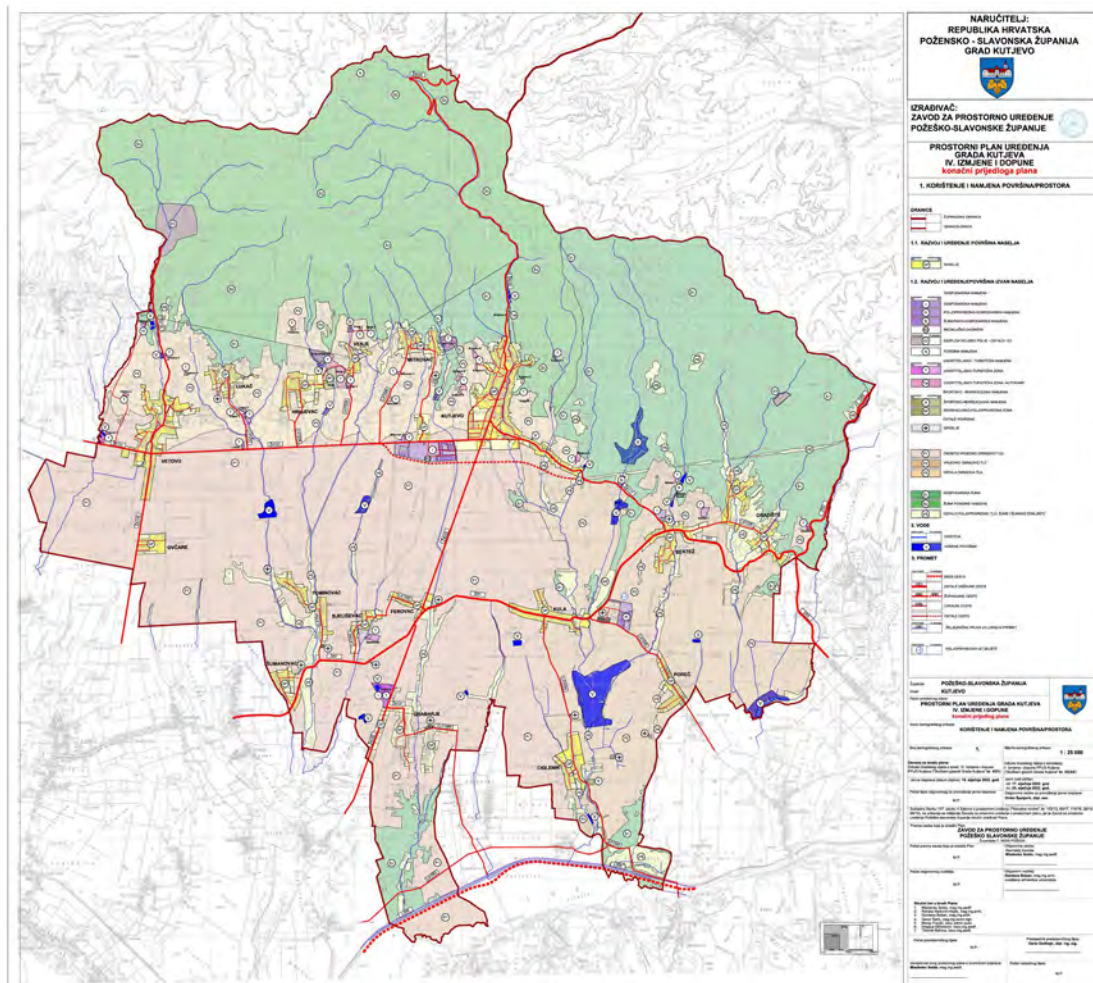


	- vrijedno obradivo tlo	P2	2.493,10	
	- ostalo obradivo tlo	P3	1278,26	
1.4.	<b>ŠUMSKE POVRŠINE</b>	<b>Š</b>	<b>6.869,86</b>	<b>39,66</b>
	<b>ukupno</b>			
	- gospodarske	Š1	6.837,71	
	- zaštitne	Š2	2,67	
	- posebne namjene	Š3	29,48	
1.5.	<b>OSTALE POLJOPRIVREDNE I ŠUMSKE POVRŠINE</b>	<b>PŠ</b>	<b>205,83</b>	<b>1,19</b>
	<b>ukupno</b>			
1.6.	<b>VODNE POVRŠINE</b>	<b>V</b>	<b>131,29</b>	<b>0,76</b>
	<b>ukupno</b>			
	- vodotoci		121,4	
	- akumulacije		9,89	
	- retencije		-	
	- ribnjaci	-		
1.7.	<b>OSTALE POVRŠINE</b>		<b>290,31</b>	<b>1,68</b>
	<b>ukupno</b>			
	- posebna namjena	N		
	- površine infrastrukturnih sustava	IS		
<b>GRAD KUTJEVO</b>		<b>ukupno</b>	<b>17.319,03</b>	

Izvor podataka: PPUG Kutjeva, Zavod za prostorno uređenje P-SŽ

\* prema podacima : Ministarstva gospodarstva i održivog razvoja, Uprava za energetiku, Radnička cesta 80, 10000 Zagreb (dopis: Klasa: 310-02/22-01/16, Urbroj: 517-07-3-2-22-3 od 25. siječnja 2022. – prijedlog Plana - javna rasprava)

**Napomena:** Površine navedene u Tablici 13. utvrđene su mjerenjem na kartografskom prikazu br. 1. "Korištenje i namjena prostora" u mj. 1:25.000 i kartografskim prikazima br. 4.A do 4.O u mj. 1:5.000



Slika 3. : Kartografski prikaz: 1. "KORIŠTENJE I NAMJENA POVRŠINA / PROSTORA"

### 3.5. Prometni i drugi infrastrukturni sustavi

Infrastrukturni sustavi na području Grada Kutjeva su preispitani i ažurirani te usklađeni s Prostornim planom Požeško-slavonske županije kao i dostavljenim zahtjevima prema članku 90. Zakona (*scanovi zahtjeva su u prilogu ovog Plana – vidi: Obvezni prilozi - Zahtjevi temeljem članka 90. Zakona o prostornom uređenju („Narodne novine“, br. 153/13, 65/17, 114/18, 39/19 i 98/19).*

Sve potrebne korekcije regulirane su Izmjenama i dopunama ovog Plana, kako tekstualnog dijela (korekcijom odgovarajućih članaka Odredbi za provedbu), tako i grafičkog dijela istog (kartografski prikazi u mjerilu 1:25.0000 i 1:5.000).

#### 3.5.1. Prometna infrastruktura

##### • Cestovni promet

Sukladno dostavljenim podacima Hrvatskih cesta d.o.o.<sup>3</sup>, temeljem Odluke o razvrstavanju javnih cesta („Narodne novine“, br. 18/21 i 100/21) i u skladu s Prostornim planom Požeško-slavonske županije, preispitano je postojeće i planirano stanje cestovnog prometa na području Grada Kutjeva te je utvrđeno sljedeće:

Područjem Grada Kutjeva prolaze sljedeće državne ceste:

- DC51 Gradište (D53) – Požega (D38) – Brestovac (D38) - Rešetari (A3),
- DC53 Donji Miholjac (GP Donji Miholjac(granica RH/Mađarska) – Našice (D2/L44092)-Martin (D2) - Ruševo (D38) – Slavonski Brod (GP Slavonski Brod (granica RH/BiH)

Planirani cestovni pravac od važnosti za državu je dionica brze ceste Našice – Čaglin - Pleternica – A3 (čvor Lužani). Za planiranu brzu cestu potrebno je čuvati koridor širine 150 m.

Postojeći prometni pravci županijskog značaja su:

- Ž4030 D34–Moslavački Krčeničnik–Zdenci–Orahovica–Kutjevo–Pleternica (D38)
- Ž4101 Biškupci (Ž4100)-Kaptol–Vetovo–D49
- Ž4116 Kamenolom Vetovo–Vetovo–Jakšić - D38
- Ž4117 (D49) – Kutjevo – Bektež (D51)
- Ž4127 (D49) – Grabarje (L41060)

Planirani cestovni pravac od važnosti za Županiju je planirana južna obilaznica grada Kutjeva.

Na postojećim i planiranim državnim i županijskim cestama, uz rekonstrukciju, održavanje i uređenje, moguće su i određene promjene u funkcionalnom smislu (promjena kategorije) i prostornom smislu (promjena trase).

Koridori navedenih prometnica prikazani su na kartografskim prikazima broj 1. „KORIŠTENJE I NAMJENA POVRŠINA/PROSTORA“ i 2.A. PROMETNA INFRASTRUKTURA, POŠTA I ELEKTRONIČKE KOMUNIKACIJE – IV. Izmjene i dopune PPUG Kutjeva, u mjerilo 1:25.000, a osnovni uvjeti utvrđivanja koridora i površina definirani su u Odredbama za provedbu ovog Plana.

<sup>3</sup> prema podacima: HRVATSKE CESTE d.o.o. za upravljanje, građenje i održavanje državnih cesta, Sektor za pripremu, građenje i rekonstrukciju, Odjel za strateško planiranje, Vončinina 3, 10000 Zagreb (dopis: Klasa: 350-02/17-01/139, Urbroj: 345-400-440-441/516-21-06/DB od 26. kolovoza 2021.)

- **Željeznički promet**

Prema podacima HŽ infrastruktura<sup>4</sup>, u skladu s Prostornim planom Požeško-slavonske županije, preispitano je i ažurirano postojeće i planirano stanje željezničkog prometa na području Grada Kutjeva te je utvrđeno sljedeće:

U skladu s Uredbom o razvrstavanju željezničkih pruga („Narodne novine“, br. 84/21), Unutar administrativnih granica Grada Kutjeva, prolazi željeznička pruga za lokalni promet - L205 Nova Kapela-Batrina-Pleternica-Našice.

Sukladno navedenoj Uredbi iskorrigirana je podjela postojeće željezničke pruge u tekstualnom i grafičkom dijelu IV. Izmjena i dopuna PPUG Kutjeva.

Ovim Izmjenama i dopuna PPUG Kutjeva iskorrigirani su i drugi nazivi u skladu s posebnim zakonima kojim se regulira infrastruktura željezničkog prometa.

Korekcije naziva sustava željezničkog prometa ucrtane su na kartografskom PRIKAZU 2.A. "PROMETNA INFRASTRUKTURNA, POŠTA I ELEKTRONIČKE KOMUNIKACIJE" – IV. Izmjene i dopune PPUG-a Kutjeva u mjerilu 1 : 25.000 i regulirane izmjenama i dopunama Odredbi za provedbu ovog Plana.

- **Zračni promet**

Prema podacima Hrvatske agencije za civilno zrakoplovstvo<sup>5</sup> te u skladu s Prostornim planom Požeško-slavonske županije, preispitano je i ažurirano postojeće i planirano stanje zračnog prometa na području Grada Kutjeva te je utvrđeno sljedeće:

Na području Grada Kutjeva je predviđeno zadržavanje dva aerodroma za male sportske i poljoprivredne zrakoplove, na lokacijama u blizini grada Kutjeva, uz naselja Bektež i Ovčare.

Položaj aerodroma prikazan je na kartografskom prikazu 2.A. *PROMETNA INFRASTRUKTURNA, POŠTA I ELEKTRONIČKE KOMUNIKACIJE*, IV. Izmjena i dopuna PPUG-a Pakrac u mjerilu 1 : 25.000, a smjernice za izgradnju regulirane su Odredbama za provedbu ovog Plana.

- **Pošta i elektroničke komunikacije**

Sukladno Zakonu o elektroničkim komunikacijama („Narodne novine“, br. 73/08, 90/11,133/12, 80/13, 71/14 i 72/17) i u skladu s Prostornim planom Požeško-slavonske županije, a shodno dostavljenim podacima HAKOM-a<sup>6</sup> i OiV-a<sup>7</sup>, preispitano je postojeće i planirano stanje elektroničke komunikacijske infrastrukture te je utvrđeno sljedeće:

Na području Grada od važnosti -

---

<sup>4</sup> prema podacima: HŽ INFRASTRUKTURNA, Sektor za razvoj, pripremu i provedbu investicija i EU fondova Mihanovićeve 12, 10000 Zagreb (dopis : broj i znak: 7606/21, 1.3.1.SK od 10. kolovoza 2021.g.)

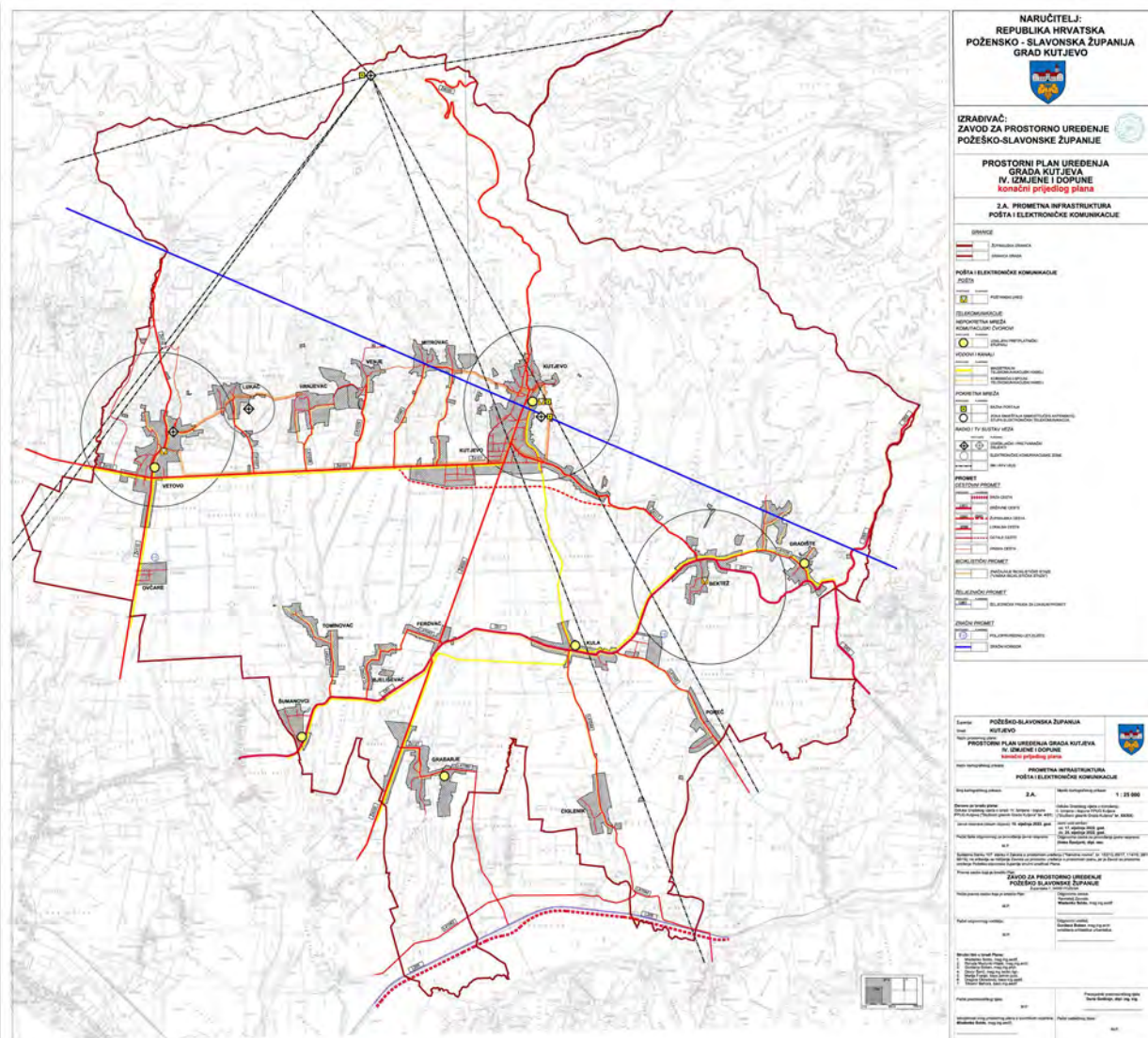
<sup>5</sup> prema podacima: HRVATSKA AGENCIJA ZA CIVILNO ZRAKOPLOVSTVO, Ulica grada Vukovara 284, 10000 Zagreb (dopis: Klasa: 350-02/21-01/29, Urbroj: 376-05-01-21-2, od 10. kolovoza 2021.g.)

<sup>6</sup> prema podacima: HAKOM, Hrvatska regulatorna agencija za mrežne djelatnosti, Roberta Frangeša Mihanovića 9, 10110 Zagreb (dopis: Klasa: 350-05/21-01/258, Urbroj: 376-05-3-21-02, od 10. kolovoza 2021.g.)

<sup>7</sup> prema podacima: ODAŠILJAČI I VEZE d.o.o., Ulica grada Vukovara 269d, 10000 Zagreb, Urbroj: 607346 MM od 18. kolovoza 2021.g. i e – mail: Mirko.Muselinović od 12. kolovoza 2021.g.)

- za državu su:
  - Postojeći i planirani magistralni objekti i kabeli (SVK) /elektronički komunikacijski vodovi
  - Postojeće i planirane građevine elektroničke komunikacijske infrastrukture i povezane opreme / osnovne postaje pokretnih komunikacija i njihovih antenskih sustava na antenskim prihvataima na izgrađenim građevinama i samostojećim antenskim stupovima
  - RTV elektroničke komunikacije (Kapavac)
  - radijski koridori u smjeru lokacije Dilj gora (Degman) i lokacije Košarevac (Slavonski Brod)
- za županiju su:
  - postojeći mjesni objekti poštanskih ureda
  - postojeće mjesne centrale (UPS),
  - planirane mjesne centrale (UPS),
  - postojeći magistralni i planirani županijski, međužupanijski i gradski SDH prstenovi,
  - mjesna elektronička komunikacijska mreža sa stupovima (GSM),

Trase i površine navedenih prometnih infrastrukturnih građevina prikazane su u kartografskom prikazu broj 2.A. **PROMETNA INFRASTRUKTURA, POŠTA I ELEKTRONIČKE KOMUNIKACIJE**, IV. Izmjena i dopuna PPUG-a Kutjeva u mjerilu 1 : 25.000, a osnovni uvjeti utvrđivanja koridora i površina definirani su u Odredbama za provedbu ovog Plana.



Slika 4. : Kartografski prikaz 2.A. **PROMETNA INFRASTRUKTURA, Pošta i elektroničke komunikacije**, IV. Izmjene i dopune PPUG Kutjeva u mjerilu 1:25.000.

### 3.5.2. Energetski sustav

#### • **Elektroenergetski sustav**

Sukladno posebnim zakonima i propisima kojima se regulira elektroenergetika (uvjeti izgradnje preispitano je i ažurirano postojeće i planirano stanje elektroenergetskog sustava te je utvrđeno sljedeće:

Na području Grada Kutjeva elektroenergetske građevine su:

- **državnog značaja** –
  - Postojeća građevina za prijenos električne energije – DV 400 kV Ernestinovo – Žerjavinec
  - Izmještanje/rekonstrukcija dijela DV 400 kV Ernestinovo – Žerjavinec koji prelazi preko građevinskog područja grada Kutjeva
  - Planirana građevina za prijenos električne energije – DV 2x400 kV Razbojište – Međurić
  - Planirana građevina za prijenos električne energije – DV 2x400 kV Slavonski Brod - Kutjevo
  - elektrane (postrojenja) iz obnovljivih izvora energije (vjetar, sunce, biomasa, geotermalna energija, kogeneracija, i dr. ) snage veće od 20 MW.
- **županijskog značaja** –
  - postojeća TS 35/10(20) kV Ferovac,
  - postojeći DV 35/10(20) kV Požega-Ferovac,
  - postojeći DV 35/10(20) kV Pleternica-Ferovac.
  - planirani DV 2x110 kV Našice (Cementara)-Požega,
  - planirana TS 110/x kV Kutjevo,
  - planirani DV 2x110 kV priključak planirane TS 110/x kV-Kutjevo na planirani DV 2x110 kV Našice-Požega.
  - KB 35 kV Ferovac-Čaglin,
  - DV 35 kV Kutjevo-Ferovac.
  - elektrane (postrojenja) iz obnovljivih izvora energije (vjetar, sunce, biomasa, geotermalna energija, kogeneracija, i dr. ) snage manje od 20 MW

Trase i površine navedenih elektroenergetskih građevina prikazane su u kartografskom prikazu broj 2.B. „ENERGETSKI SUSTAV - Plinoopskrba, Elektroenergetika“, IV. Izmjene i dopune PPUG Kutjeva u mjerilu 1:25.000 , a korekcije i izmjene regulirane Odredbama za provedbu ovog Plana.

#### • **Plinoopskrbni sustav**

Sukladno posebnim zakonima i propisima kojima se regulira plinoopskrba (uvjeti izgradnje građevina, mjere zaštite i dr.) i u skladu s Prostornim planom Požeško-slavonske županije, a shodno dostavljenim podacima Plinacro d.o.o.<sup>8</sup> i HEP PLIN<sup>9</sup> preispitano je i ažurirano postojeće i planirano stanje plinoopskrbe na području Grada Kutjeva te je utvrđeno sljedeće:

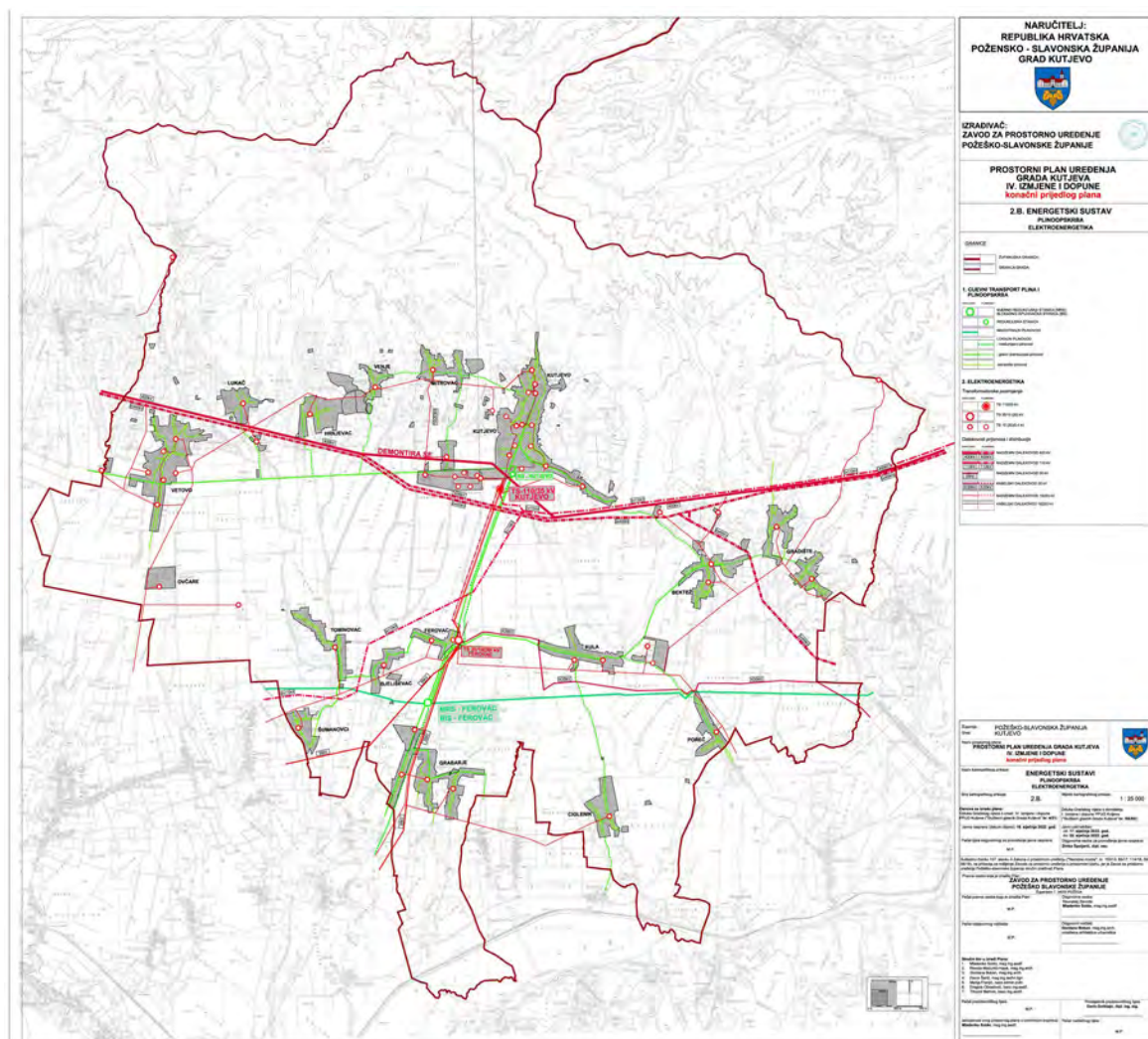
Na području Grada Kutjeva plinoopskrbne građevine su:

- **državnog značaja** -
  - postojeći magistralni plinovod Čaglin-Požega DN 150/50
- **županijskog značaja** –
  - gradski i mjesni plinovodi koji spajaju dva ili više gradova/općina (napajanje prema susjednoj JLS)
  - postojeći međugradski plinovod od naselja Ferovca (grad Kutjevo) do grada Pleternice – srednjetačni plinovod

<sup>8</sup> Prema podacima: PLINACRO d.o.o. operator plinskog transportnog sustava, Savska cesta 88a, 10000 Zagreb (Dopis: Klasa: PL/21-01/2435 od 10. kolovoza 2021.g. - zaprimljeno 12. kolovoza 2021.)

<sup>9</sup> Prema podacima: HEP PLIN, Sektor za distribuciju, Služba za tehničke poslove, Odjel za razvitak i planiranje, Ulica Cara Hadrijana 7, 31000 Osijek (Dopis: Broj: F2-00002/2176/21AAS od 16. kolovoza 2021.g.)

Trase i površine navedenih plinoopskrbnih građevina prikazane su u kartografskom prikazu broj 2.B. „ENERGETSKI SUSTAV, Plinoopskrba, Elektroenergetika“- IV. Izmjene i dopune PPUG Kutjeva, u mjerilo 1:25.000, a korekcije i izmjene regulirane Odredbama za provedbu ovog Plana.



Slika 5. : Kartografski prikaz: 2.B.“ ENERGETSKI SUSTAV, Elektroenergetika, Plinoopskrba“ – IV. Izmjene i dopune PPUG Kutjeva, u mjerilo 1:25.000

### 3.5.3. Vodnogospodarski sustav

Sukladno posebnim zakonima i propisima kojima se regulira vodnogospodarski sustav i u skladu s Prostornim planom Požeško-slavonske županije, shodno dostavljenim podacima Hrvatskih voda<sup>10</sup>, preispitano je i ažurirano postojeće i planirano stanje vodnogospodarskog sustava te je utvrđeno sljedeće:

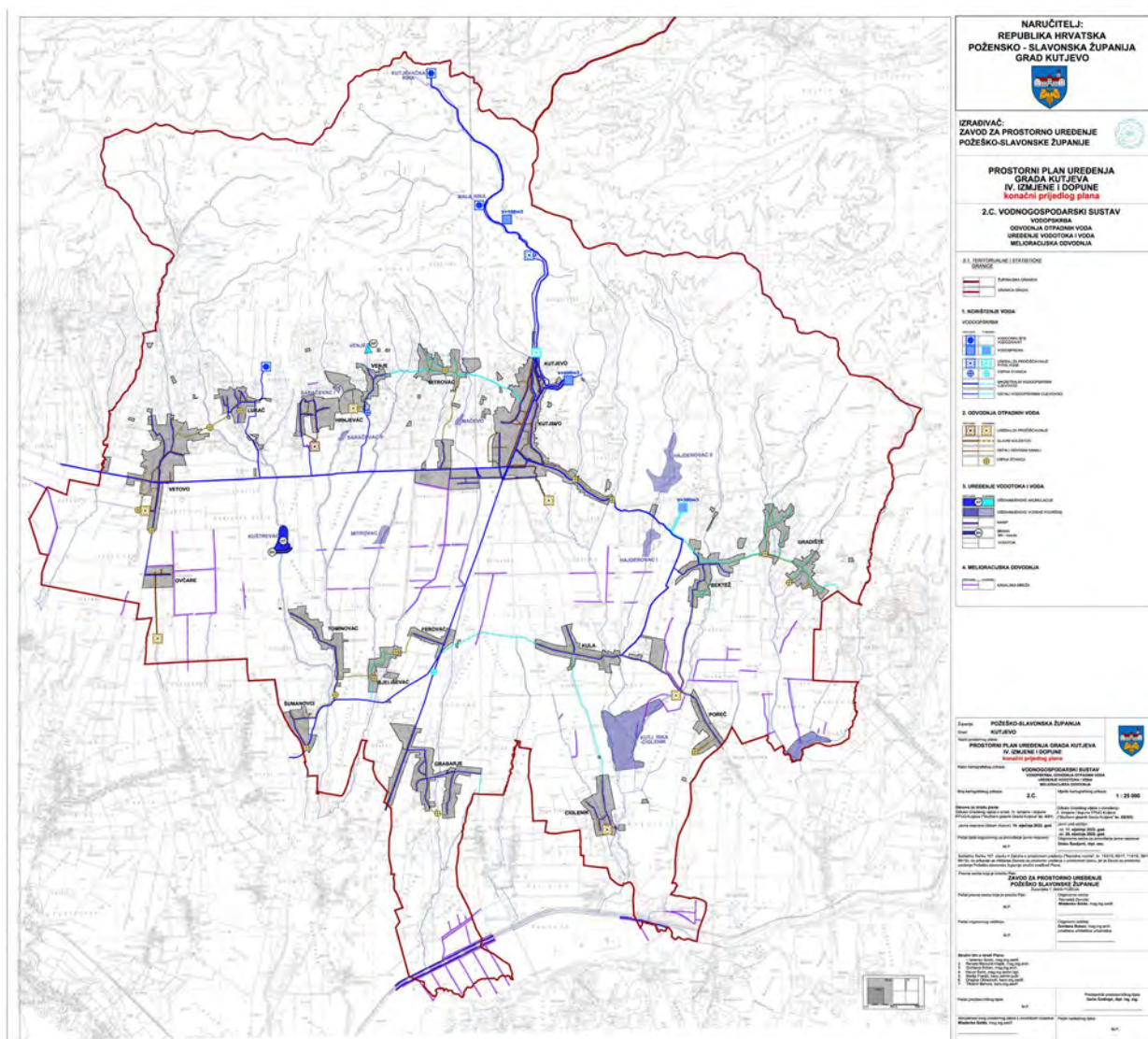
Na području Grada Kutjeva vodne građevine s pripadajućim objektima, uređajima i instalacijama su:

- državnog značaja –
  - regulacijske i zaštitne vodne građevine na vodama I. reda
  - brane s akumulacijom ili retencijskim prostorom s pripadajućim građevinama koje zadovoljavaju kriterije velikih brana

<sup>10</sup>Prema podacima: HRVATSKE VODE, VGI za mali sliv „Orljava-Londža“, Industrijska 13 d, 34000 Požega (Dopis: Klasa: 350-02/21-01/0000262, Urbroj: 374-3103-01-21-2 od 13. kolovoza 2021.g.)

- svi postojeći i planirani objekti višenamjenskih akumulacija/retencija te posebno akumulacija/retencija za obranu od poplava
- vodne građevine za melioracijsku odvodnju, navodnjavanje te mješovite melioracijske građevine
- vodne građevine za javnu vodoopskrbu - za potrebe javnog vodoopskrbnog sustava Požeštine - kapaciteta zahvata 500 l/s i više
- županijskog značaja –
  - građevine za obranu od poplava na unutarnjim vodotocima prema državnom planu obrane od poplava
  - građevine za zaštitu državnih i županijskih cesta te željezničkih pruga
  - sve postojeće i planirane mikroakumulacije, akumulacije i retencija za obranu od poplava
  - sve građevine i zahvati vodoopskrbnog sustava Požeštine kao osnova za razvoj mjesne vodoopskrbne mreže

Trase i površine navedenih vodnogospodarskih građevina prikazane su na kartografskom prikazu broj 2.C. „VODNOGOSPODARSKI SUSTAV – Vodoopskrba, Odvodnja otpadnih voda, Uređenje vodotoka i voda, Melioracijska odvodnja“, IV. Izmjene i dopune PPUG Kutjeva, u mjerilo 1:25.000, a korekcije i izmjene regulirane Odredbama za provedbu ovog Plana.



Slika 6: Kartografski prikaz: 2.C. „VODNOGOSPODARSKI SUSTAV – Vodoopskrba, Odvodnja otpadnih voda, Uređenje vodotoka i voda, Melioracijska odvodnja“, IV. Izmjene i dopune PPUG Kutjeva, u mjerilo 1:25.000

## 2.6. Uvjeti korištenja, uređenja i zaštite prostora

### 2.6.1. Usklađivanje i ažuriranje stanja zaštite kulturnih dobara na području Grada Kutjeva

Sukladno dostavljenim službenim podacima i smjernicama za izradu Izmjena i dopuna PPUG Kutjeva, Ministarstva kulture i medija, Uprave za zaštitu kulturne baštine, Konzervatorskog odjela u Požegi<sup>11</sup>, izvršeno je usklađivanje i ažuriranje koje se odnose na kulturna dobra na području Grada Kutjeva.

U nastavku je dana ažurirana pregledna tablica kulturnih dobara te sustav mjera zaštite kulturnih dobara na području Grada Kutjeva (Tablica 12):

Tablica 12.

KULTURNA DOBARA NA PODRUČJU GRADA KUTJEVA				
br.	Naselje	Naziv kulturnog dobra	K.o., k.č.br./položaj u prostoru	Status/Broj u Registru kulturnih dobara
1.	BEKTEŽ	Prapovijesno nalazište	Poljoprivredna površina sjeverno od naselja Bektež	E
2.	BJELIŠEVAC	Prapovijesno nalazište sopotske kulture		E
3.	BJELIŠEVAC	Srednjovjekovno nalazište		E
4.	CIGLENIK	Eneolitičko nalazište		E
5.	CIGLENIK	Antičko nalazište		E
6.	CIGLENIK	Ostava iz kasnog brončanog doba	Vinograd Stjepana Batinića na Orljavi	E
7.	GRABARJE	Mihaljevačko polje, naselje i nekropola grupe Barice-Gređani iz starije faze kulture polja sa žarama kasnog brončanog doba te naselje i nekropola iz starijeg željeznog doba	Južno od sela	E
8.	GRABARJE	Odsjek, prapovijesno nalazište		E
9.	GRABARJE	Groblje, nalazište iz neolitika / eneolitika		E
10.	GRABARJE	Rupe, antička nekropola		E
11.	GRABARJE	Prud, nalazište vučedolske kulture kasnog eneolitika	Južno od sela	E
12.	GRABARJE	Antičko nalazište	Poljoprivredna površina sjeverno od naselja Grabarje	E
13.	GRABARJE	Prapovijesno nalazište	Poljoprivredna površina uz sjeverni dio naselja Grabarje, sjeverno od mjesnog groblja	E
14.	GRABARJE	Nalazište panonske inkrustirane keramike srednjeg brončanog doba		
15.	GRABARJE	Arheološka zona Mihaljevačko polje - Beč	k.o. Grabarje, k.č.br. 825/9, 825/8, 825/20, 825/19, 825/7, 825/6, 825/23, 825/24, 825/4, 825/25, 825/3, 825/18, 825/15, 825/16, 825/17, 825/21 (gruntovno stanje: 825/2A1), 825/22, 825/11, 825/12, 826, 781/2, 780/2, 781/1, 780/1, 782/2, 782/1, 783/1, 788,792, 793 (gruntovno stanje: 793/1, 793/2 i 793/3), 796, 797, 800,1156, 1157, 827/22, 828/1, 827/21, 827/20, 827/19, 827/18, 827/17, 827/16, 827/15, 827/14, 827/13, 827/12, 827/11, 827/10, 827/9, 827/8, 827/7, 827/6, 827/5, 827/4, 827/3, 827/2, 827/1, 776, 777, 778, 779/1, 779/2, 784/2, 784/1, 785, 786/1, 786/2,	<b>Z-6717</b>

<sup>11</sup> prema podacima: MINISTARSTVO KULTURE I MEDIJA, Uprava za zaštitu kulturne baštine, Konzervatorski odjel u Požegi, Trg M. Peića 3, 34000 Požega (Dopis: Klasa: 612-08/21-10/0314, Urbroj: 532-05-02-07/4-21-02 od 31. kolovoza 2021.)



			787/1, 787/2, 789, 783/2, 783/3, 791/1, 791/2, 791/3, 791/4, 791/5, 794/1, 794/2, 794/3, 794/4, 795, 798, 799, 804, 803/2, 803/1, 805/3, 805/2, 805/1, 809/2, 809/1, 813/3, 814/3, 813/2, 814/2, 813/1, 814/1, 815/1, 815/2, 815/3, 815/4, 816, 817, 820, 821/3, 821/2, 821/4, 821/1	
16.	GRABARJE	Arheološko nalazište Mračaj	k.o. Grabarje, k.č.br. 1120/1, 1120/2, 1121/1, 1121/2	<b>Z-1974</b>
17.	GRADIŠTE	Prapovijesno naselje		E
18.	GRADIŠTE	Gradina, nalazište iz neolitika / eneolitika, antike i srednjeg vijeka		E
19.	GRADIŠTE	Nalazište iz neolitika / eneolitika i kasnog brončanog doba		E
20.	GRADIŠTE	Lončarski vrh, prapovijesno nalazište	Uzvisina Lončarski vrh na granici Požeško-slavonske i Osječko-baranjske županije	E
21.	HRNJEVAC	Arheološko nalazište Brda	k.o. Lukač, k.č.br. 85, 86, 97, 103, 104	<b>Z-1973</b>
22.	HRNJEVAC	Arheološko nalazište Košarine	k.o. Lukač, k.č.br. 133, 134, 136, 138, 139, 142, 144, 146, 148, 149, 150, 151, 152, 153, 154, 155, 157, 159, 161	<b>Z-1976</b>
23.	KULA	Gračine, srednjovjekovno nalazište		E
24.	KULA	Nalazište iz brončanog i mlađeg željeznog doba te srednjeg vijeka	Nekoliko kilometara od Kule, uz poljski put prema Kutjevu	
25.	KUTJEVO	Mihalje, nalazište vučedolske kulture kasnog eneolitika	Vinogradarsko područje uz istočni rub Kutjeva	E
26.	KUTJEVO	Vlastelinski vinograd – Brdo, naselje stačevačke kulture ranog neolitika, sopotske kulture razvijenog neolitika te vučedolske kulture kasnog eneolitika	Vinogradarsko područje uz istočni rub Kutjeva	E
27.	KUTJEVO	Kutjevački povijesni kompleks	k.o. Kutjevo, k.č.br. 545, 546/1	<b>Z-398</b>
28.	KUTJEVO	Nalazište iz starijeg željeznog doba		E
29.	LUKAČ	Kremenište, naselje iz neolitika/eneolitika	Zemljište „Kremenište“ jugoistočno od Lukača	E
30.	LUKAČ	Prapovijesno nalazište	Područje ribnjaka	
31.	LUKAČ	„Bašćice“, naselje starčevačke kulture ranog neolitika, sopotske kulture razvijenog neolitika i Retz-Gajary kulture srednjeg eneolitika prapovijesno naselje	k.o. Lukač k.č.br. 206	E
32.	LUKAČ	Arheološka zona Kagovci - Gradac	k.o. Vetovo k.č.br. 1941, 1944; k.o.Lukač, k.č.br. 373/4, 373/5	<b>Z-u postupku</b>
33.	MITROVAC	Gradina, naselje iz kasnog eneolitika (vučedolska kultura) i kasnog brončanog doba	Položaj oko 1,5 km sjeverno od Mitrovca, u predjelu „Grabovište“	E
34.	MITROVAC	Groblje iz kasnog brončanog doba	Nedaleko naselja na „Gradini“ iznad Mitrovca	E
35.	MITROVAC	Malazište iz starije faze kulture polja sa žarama kasnog brončanog doba		E
36.	OVČARE	Prapovijesno naselje		E
37.	OVČARE	Nalazište iz starijeg željeznog doba		E
38.	POREČ	Sopotsko naselje		E
39.	VETOVO	Antičko nalazište		E
40.	VETOVO	Vetovačke livade, antičko naselje		E
41.	VETOVO	Kozjak, naselje lasinjske kulture srednjeg eneolitika, vučedolske kulture kasnog eneolitika te panonske inkrustirane keramike s kraja ranog i početka srednjeg brončanog doba i kasnog srednjeg vijeka	Položaj „Kozjak“, oko 1 km sjeverozapadno od Vetova (kota 295)	E
42.	VETOVO	Okrajnje selo, nalazište iz kasnog brončanog doba i kasnog srednjeg vijeka	Zemljište „Okrajnje selo“ u okolici Vetova	E
43.	VETOVO	Naselje virovitičke grupe kulture polja sa žarama iz kasnog brončanog doba	Okolica Vetova	E
44.	VETOVO	Groblje virovitičke grupe iz starije faze kulture polja sa žarama kasnog brončanog doba		

Izvor: **Ministarstvo kulture**, Uprava za zaštitu kulturne baštine, Konzervatorski odjel u Požegi

Izvor podataka: **Ministarstvo kulture**, Uprava za zaštitu kulturne baštine, Konzervatorski odjel u Požegi

**„Sustav mjera zaštite kulturnih dobara na području Grada Kutjeva**

Sukladno Zakonu o zaštiti i očuvanju kulturnih dobara („Narodne novine“, broj 69/99, 151/03, 157/03, 87/09, 88/10, 61/11, 25/12, 136/12, 157/13, 152/14, 44/17, 90/18, 32/20, 62/20), kulturna dobra su od interesa za Republiku Hrvatsku i uživaju njezinu osobitu zaštitu te predstavljaju nacionalno blago. Na sva kulturna dobra na području Grada Kutjeva primjenjuju se stoga odredbe navedenog zakona (u daljnjem tekstu: Zakon).

Prilikom planiranja građevinskih i drugih radova na području zaštićenih (Z) kulturnih dobara potrebno je postupiti u skladu sa sustavom mjera zaštite koji je određen rješenjem o utvrđivanju svojstva kulturnog dobra, kao i u skladu s čl. 60.- 62. Zakona te ovisno o vrsti zahvata ishoditi posebne uvjete, odnosno potvrdu glavnog projekta ili prethodno odobrenje nadležnog Konzervatorskog odjela.

U slučaju planiranja građevinskih i drugih zemljanih radova na području evidentiranih (E) arheoloških lokaliteta i onih koji su u postupku zaštite (Z-u postupku), potrebno je zatražiti prethodno stručno mišljenje nadležnog Konzervatorskog odjela.

Prilikom zemljanih radova u sklopu zahvata koji su razlog donošenja IV. Izmjena i dopuna PPUG Kutjeva preporučuje se osigurati arheološki nadzor. O pojedinačnim zahvatima za koje je potrebno ishoditi lokacijsku i/ili građevinsku dozvolu nadležni Konzervatorski odjel će se kao javnopravno tijelo očitovati u okviru regularnog pravnog postupka.

Ako se kod izvođenja građevinskih, poljoprivrednih ili drugih radova na preostalom području Grada Kutjeva zateknu arheološki nalazi, izvođač je dužan radove prekinuti te o nalazima bez odgađanja obavijestiti nadležni Konzervatorski odjel (čl. 45. Zakona).

O svim slučajnim pokretnim ili nepokretnim arheološkim nalazima, na površini zemlje, pod zemljom ili pod vodom, neophodno je obavijestiti nadležni Konzervatorski odjel, a predmete predati područnom muzeju.

Arheološka istraživanja bilo koje vrste mogu provoditi samo stručne osobe, ovlaštene rješenjem o odobrenju nadležnog Konzervatorskog odjela, u skladu s čl. 47. te u vezi s člankom 6. stavkom 1. točkom 12. Zakona.

Prema Pravilniku o arheološkim istraživanjima („Narodne novine“, broj 102/10), pod arheološkim istraživanjima podrazumijevaju se arheološka iskopavanja (sustavno, zaštitno, revizijsko, probno iskopavanje i arheološki nadzor), arheološki pregledi terena (rekognosciranje i reambulacija) te nedestruktivne metode (geofizička istraživanja i aeroarheologija tj. arheološka zračna fotografija).

Zabranjuje se pregled zemljišta detektorima za metal ili drugim sličnim uređajima u svrhu pronalaženja arheoloških nalaza, bez prethodnog odobrenja nadležnog tijela, sukladno čl. 47. stavku 2. Zakona“.

Sve izvršene korekcije prikazane su na kartografskom prikazu broj 3.A. „UVJETI KORIŠTENJA I ZAŠTITE PROSTORA - Područja posebnih uvjeta korištenja, Ekološka mreža/Natura 2000/, Krajobraz“, IV. Izmjene i dopune PPUG Kutjeva, u mjerilu 1:25.000, a regulirane izmjenama i dopunama Odredbi za provedbu Plana.

### **3.6.2 Usklađivanje i ažuriranje stanja ekološke mreže – Natura 2000 i drugih elemenata koji se odnose na zaštitu okoliša i prirode**

Ovim Izmjenama i dopunama PPUG Kutjeva izvršeno je usklađivanje i ažuriranje stanja ekološke mreže – Natura 2000 i drugih elemenata koji se odnose na zaštitu okoliša i prirode na području Grada Kutjeva, s naglaskom na recentnost i potvrđenost nalaza vrsta, glavne ekološke zahtjeve vrsta, utvrđenu rasprostranjenost vrsta, preciznost definiranja stanišnih tipova i točnost granica zaštićenih područja i područje ekološke mreže.

Na području Grada Kutjeva nalaze se sljedeća područja zaštićena temeljem Zakona o zaštiti prirode:

- Park prirode Papuk i
- Spomenik parkovne arhitekture Kutjevo – park oko dvorca.

Na području Grada Kutjeva, sukladno prostorno – planskim mjerama, odnosno Odredbama ovog Plana, planira se štiti arboretum Hajderovac i krajobraz kutjevačkih vinograda, a temeljem smjernica propisanih u PPSŽ-u.

U PPUG-u Kutjeva utvrđena su sljedeća osobito vrijedna krajobrazna područja:

- osobito vrijedni prijelazni prirodni brdski predjeli šuma južne Krndije (osobito vrijedan predjel - prirodni krajobraz),
- osobito vrijedni prijelazni kultivirani brdski predjel (osobito vrijedan predjel – kultivirani krajobraz)
- osobito vrijedno područje urbano-ruralne cjeline Kutjeva.

Osobito vrijedna krajobrazna područja označena su na kartografskom prikazu br. 3.B.

Unutar obuhvata ovog Plana, sukladno posebnom propisu o proglašenju ekološke mreže, nalaze se sljedeća područja ekološke mreže:

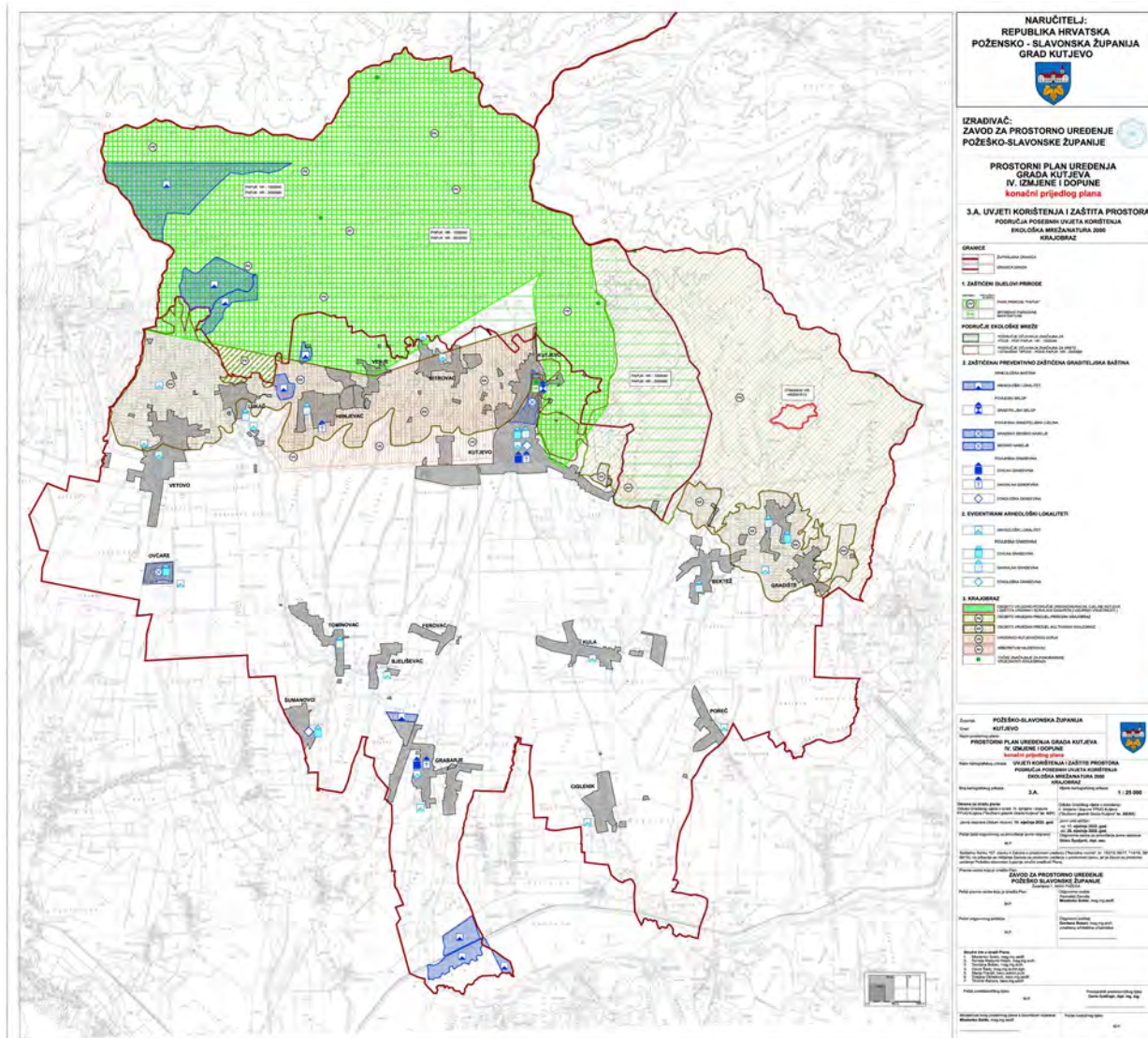
- područja očuvanja značajna za vrste i stanišne tipove: HR2000580 - Papuk i HR2001513 – Otmanov vis te
- područja očuvanja značajna za ptice: HR1000040 - Papuk.

Cijelo područje Grada Kutjeva treba dodatno istražiti i vrednovati te utvrditi postoje li i druge prirodne vrijednosti koje bi trebalo zaštititi temeljem posebnih zakona i propisa ili Prostornog plana. Na osnovu tog vrednovanja moguće pokrenuti postupak zaštite (utvrditi preventivnu zaštitu), te je potrebno izvršiti dodatna istraživanja, kao i izraditi potrebne elaborate, studije i projekte, na temelju kojih bi se trebala odrediti njihova vrijednost te detaljan režim korištenja, zaštite i posjećivanja

Ovim Planom omogućava se zaštita svih šumskih predjela i površina koje su, temeljem Zakona o šumama, zaštićene i evidentirane, kao i onih za čijom će se zaštitom u budućnosti pojaviti potreba.

Svi prostorni digitalni (vektorski) podaci o ugroženim i rijetkim stanišnim tipovima, zaštićenim područjima i područjima ekološke mreže dostupni su putem servisa WMS (Web Map Servis) na Web portalu informacijskog sustava zaštite prirode odnosno internetskoj stranici <http://www.bioportal.hr>.

Područja posebnih uvjeta korištenja i područja ekološke mreže RH označena su na kartografskom prikazu broj 3.A. **UVJETI KORIŠTENJA I ZAŠTITE PROSTORA - Područja posebnih uvjeta korištenja, Ekološka mreža/Natura 2000, Krajobraz**, a osobito vrijedna krajobrazna područja na kartografskom prikazu broj 3.B. **UVJETI KORIŠTENJA I OGRANIČENJA U PROSTORU - Područja posebnih ograničenja u korištenju, Zaštita posebnih vrijednosti i obilježja, Područja i dijelovi primjene planskih mjera zaštite - IV. Izmjene i dopune PPUG Kutjeva**, u mjerilu 1:25000. Uvjeti i mjere zaštite krajobraznih i prirodnih vrijednosti su regulirane Odredbama za provedbu ovog Plana.



Slika 7.: Kartografski prikaz broj 3.A. „UVJETI KORIŠTENJA I ZAŠTITE PROSTORA – Područja posebnih uvjeta korištenja, Natura 2000/Ekološka mreža“ – IV. ID PPUG Kutjeva, u mjerilu 1:25.000.

### **3.6.3. Preispitivanja i ugrađivanje elemenata Strateške studije o utjecaju na okoliš Prostornog plana Požeško-slavonske županije**

U tijeku izrade III. Izmjene i dopune Prostornog plana Požeško-slavonske županije (dalje u tekstu: III. ID PPP-SŽ), temeljem odredbi Zakona o zaštiti okoliša („Narodne novine“, br. 80/13, 153/13, 78/15, 12/18, 118/18), Uredbe o strateškoj procjeni utjecaja strategije, plana i programa na okoliš („Narodne novine“, br. 3/17) i Uredbe o informiranju i sudjelovanju javnosti i zainteresirane javnosti u pitanjima zaštite okoliša („Narodne novine“, br. 64/08), proveden je postupak strateške procjene utjecaja na okoliša (dalje u tekstu: SPUO) navedenog Plana. Tim postupkom se omogućuje da se mjerodavne odluke o prihvaćanju strategija, plana i programa donose uz poznavanje mogućih značajnih utjecaja koje bi strategija, plan i program svojom provedbom mogli imati na okoliš, a nositeljima zahvata pružaju se okviri djelovanja i daje se mogućnost uključivanja bitnih elemenata zaštite okoliša u donošenje odluka.

Odluku o započinjanju postupka SPUO za III. ID PPP-SŽ donio je Župan Požeško-slavonske županije (Klasa: 351-03/17-01/29, Ur.broj: 2177/1-01-17-2) dana 20. studenog 2017. godine te je ista objavljena na službenoj internetnoj stranici Požeško-slavonske županije, a na snagu je stupila danom donošenja. U postupku SPUO izrađuje se Strateška studija o utjecaju na okoliš (u daljnjem tekstu: Studija), stručna podloga koja se prilaže uz Plan te koja obuhvaća sve potrebne podatke, obrazloženja i opise u tekstualnom i grafičkom obliku kojima se određuje, procjenjuje i analizira mogućnost nastanka vjerojatno značajnih utjecaja na okoliš i zdravlje ljudi provedbom Plana. Namjera je osigurati da posljedice po okoliš i zdravlje ljudi budu ocijenjene za vrijeme pripreme Plana, prije utvrđivanja konačnog prijedloga i upućivanja u postupak njezina donošenja.

Studiju je izradila tvrtka IRES EKOLOGIJA d.o.o. za zaštitu prirode i okoliša, ovlaštena za obavljanje stručnih poslova iz područja zaštite okoliša i prirode.

Ministarstvo zaštite okoliša i energetike (u daljnjem tekstu: MZOE) donijelo je Rješenje (Klasa: 612-07/17-58/312, Ur.broj: 517-07-2-2-17-6 od 26. listopada 2017. godine) o obvezi provođenja Glavne ocjene prihvatljivosti Plana za ekološku mrežu. Glavna ocjena prihvatljivosti Plana za ekološku mrežu izrađena je sukladno Zakonu o zaštiti prirode („Narodne novine“, br. 80/13, 15/18) i Uredbi o izmjenama Uredbe o ekološkoj mreži („Narodne novine“, br. 105/15) te se ona, prema članku 26. Zakona o zaštiti prirode obavlja u okviru postupka SPUO zbog čega predmetna Studija sadrži i poglavlje Glavna ocjena prihvatljivosti Plana za ekološku mrežu.

Slijedom navedenog, a obzirom da, sukladno Zakonu, prostorni plan niže razine mora biti usklađen s prostornim planom više razine, prijedlozi mjera / smjernica iz Strateške studije o utjecaju na okoliš Prostornog plana Požeško-slavonske županije, a koje se odnose za područje Grada Kutjeva, su ugrađene u tekstualni dio (Odredbe za provedbu) i grafički dio ovog Plana.

Osim provedenog preispitivanja i ugrađivanja elemenata Strateške studije o utjecaju na okoliš Prostornog plana Požeško-slavonske županije, za predmetne izmjene i dopune Plana, sukladno Zakonu o zaštiti okoliša, proveden je postupak Ocjene o potrebi strateške procjene utjecaja na okoliš za IV. Izmjene i dopune Prostornog plana uređenja Grada Kutjeva. U provedenom postupku Ocjene o potrebi strateške procjene sagledan je mogući utjecaj provedbe Izmjena ovog Plana na sastavnice okoliša te je primjenom kriterija za utvrđivanje vjerojatno značajnog utjecaja na okoliš i slijedom zaprimljenih mišljenja tijela, utvrđeno da predmetne Izmjene i dopune Plana neće imati vjerojatno značajan utjecaj na okoliš i prirodu te da za Izmjene i dopune Prostornog plana uređenja Grada Kutjeva ne treba provesti postupak strateške

procjene utjecaja na okoliš vezano uz područje zaštite i očuvanja prirode (bioraznolikost, zaštićena područja)

U provedenom postupku prethodne ocjene prihvatljivosti zahvata za ekološku mrežu, koje je proveo Upravni odjel za gospodarstvo i graditeljstvo Požeško-slavonske županije, analizom mogućih utjecaja provedbe Plana na ciljeve očuvanja i cjelovitost područja ekološke mreže utvrđeno je da se s obzirom na obilježja i smještaj planiranih sadržaja može isključiti mogućnost značajnog negativnog utjecaja Plana, uz provedbu ocjene prihvatljivosti za pojedinačne zahvate koji mogu imati utjecaj na ekološku mrežu, te da nije potrebno provesti Glavnu ocjenu.

Slijedom svega prethodno navedenog i obzirom da je već proveden postupak Strateške procjene utjecaja zahvata na okoliš za prostorni plan višeg reda - Prostorni plan Požeško-slavonske županije, s kojima i ove izmjene i dopune moraju biti usklađene, donesena je odluka da nije potrebno raditi stratešku procjenu za predmetne izmjene i dopune.

Odluka kojom se utvrđuje da nije potrebno provesti stratešku procjenu utjecaja na okoliš za Izmjene i dopune Prostornog plana uređenja Grada Kutjeva, kao i ostali akti vezani za provođenje postupka Ocjene o potrebi strateške procjene za ovaj Plan, su priloženi uz ovaj Plan kao obavezni prilozi (vidi: Obvezni prilozi - *Postupak ocjene o potrebi strateške procjene utjecaja na okoliš IV. Izmjena i dopuna PPUG Kutjeva*).

### **3.7. Preispitivanje i ažuriranje načina, uvjeta i stanja gospodarenja otpadom**

Sukladno posebnim zakonima i propisima kojima se regulira gospodarenje otpadom te Planu gospodarenja otpadom Republike Hrvatske za razdoblje 2017.-2022.godine, kao i u skladu s Prostornim planom Požeško-slavonske županije, a temeljem dostavljenih podataka Komunalac Požega d.o.o. za komunalne djelatnosti<sup>12</sup>, ovim Izmjenama i dopunama Plana, preispitani su i ažurirani načini, uvjeti i stanja gospodarenja otpadom na području Grada Kutjeva te je u Odredbama ovog Plana utvrđeno sljedeće:

Zbrinjavanje miješanog komunalnog i biorazgradivog komunalnog, neopasnog proizvodnog i inertnog otpada za kutjevačko područje, kao i za cijelo područje Požeško-slavonske županije, planira se na lokaciji centra za gospodarenje otpadom Šagulje kod Nove Gradiške u Brodsko-posavskoj županiji, a po zatvaranju postojećeg odlagališta otpada "Vinogradine" na području Grada Požega-na lokaciji neposredno uz naselje Alilovci.

U svom obuhvatu RCGO Šagulje ima i izgradnju pretovarne stanice PS Požega te je planirano da se pretovar otpada s područja Grada Kutjevo obavlja u PS Požega.

Lokacija „Vinogradine“ i nadalje je planirana za privremeno skladištenje, pripremu i pretovar otpada namijenjenog transportu prema centru za gospodarenje otpadom uz izgradnju sortirnice i kompostane za potrebe uspostave cjelovitog sustava gospodarenja otpadom.

U funkciji navedenog, na lokaciji „Vinogradine“ nalazit će se komunalno servisne građevine za djelatnost gospodarenja otpadom i ostale komunalne djelatnosti, građevine za odlaganje otpada (odlagalište neopasnog otpada, kazeta za zbrinjavanje otpada koji sadrži azbest i sl.), građevine za sakupljanje otpada (reciklažno dvorište, skladište neopasnog otpada, skladište opasnog

<sup>12</sup> Prema podacima: KOMUNALAC POŽEGA d.o.o. za komunalne djelatnosti, Ulica Vukovarska 8, 34000 Požega (Dopis: Znak i broj: 4.-279-4/21.JR od 27. kolovoza 2021.g.)

otpada, pretovarna stanica i sl.), građevine za obradu otpada (sortirnica, kompostana, postrojenje za obradu otpada i sl.), građevine i uređaji za pročišćavanje otpadnih voda te građevine za sakupljanje građevnog otpada (reciklažno dvorište, skladište građevnog otpada), druge građevine vezane za gospodarenje građevnim otpadom, kao i sve druge građevine za potrebe uspostave cjelovitog sustava gospodarenja otpadom, a sukladno Prostornom planu županije.

Lokacija za gospodarenje građevinskim otpadom s područja Grada Kutjeva određuje se na području Grada Požege, sukladno Prostornom planu županije.

Otpad koji sadrži azbest odlaže se na posebno predviđenu plohu na odlagalištu otpada. Lokacija za odlaganje otpada koji sadrži azbest planira se na odlagalištu "Vinogradine".

Ukoliko kada se temeljem posebnog propisa, zakona ili odluke nadležnog tijela status županijskog centra za gospodarenje otpadom, kao i status bilo koje druge lokacije za odlaganje otpada određene ovim Planom, promijeni, isto se neće smatrati odstupanjem od Plana već će se navedene lokacije tretirati sukladno posebnom propisu ili aktu koji je na snazi.

Sve ostale izmjene i dopune regulirane su kroz Odredbe za provedbu ovog Plana, koje su istovremeno usklađene s grafičkim dijelom Plana u kartografskom prikazu broj „1. KORIŠTENJE I NAMJENA PROSTORA“, u mjerilu 1:100.000.

## 4. PRILOZI

### 4.1. Odluka o izradi IV. Izmjena i dopuna PPUG Kutjeva



REPUBLIKA HRVATSKA  
POŽEŠKO – SLAVONSKA ŽUPANIJA



**GRAD KUTJEVO**  
GRADSKO VIJEĆE

KLASA: 350-01/20-01/11  
URBROJ: 2177/06-02-21-4  
Kutjevo, 28. srpnja 2021.

Na temelju članka 86. i članka 113. Zakona o prostornom uređenju („Narodne novine“, br. 153/13, 65/17, 114/18, 39/19, 98/19) i članka 37. stavka Statuta Grada Kutjeva („Službeni glasnik Grada Kutjeva, br. 2/21), Gradsko vijeće Grada Kutjeva na 2. sjednici održanoj 28. srpnja 2021. donosi

#### **ODLUKU**

#### **o izradi IV. Izmjena i dopuna Prostornog plana uređenja Grada Kutjeva**

#### **I. OPĆE ODREDBE**

##### **Članak 1.**

Ovom Odlukom započinje postupak izrade IV. Izmjena i dopuna Prostornog plana uređenja Grada Kutjeva (u daljnjem tekstu: IV. Izmjene i dopune Plana).

Odlukom o izradi utvrđuje se pravna osnova za izradu IV. Izmjena i dopuna Plana, razlozi donošenja Izmjena i dopuna Plana, obuhvat Plana, ocjena stanja u obuhvatu Plana, ciljevi i programska polazišta Plana, popis potrebnih stručnih podloga, način pribavljanja stručnih rješenja, popis tijela i osoba određenih posebnim propisima koja izdaju zahtjeve za izradu prostornog plana iz područja svog djelokruga te drugih sudionika koji će sudjelovati u izradi Plana, rokovi za izradu te izvori financiranja Plana.

##### **Članak 2.**

Nositelj izrade IV. Izmjena i dopuna Plana je Jedinostveni upravni odjel Grada Kutjeva.

#### **II. PRAVNA OSNOVA ZA IZRADU I DONOŠENJE IV. IZMJENA I DOPUNA PLANA**

##### **Članak 3.**

Pravna osnova za izradu i donošenje IV. Izmjena i dopune Plana su odredbe Zakona o prostornom uređenju („Narodne novine“, br. 153/13, 65/17, 114/18, 39/19, 98/19 - u daljnjem tekstu: Zakon), odredbe Pravilnika o sadržaju, mjerilima kartografskih prikaza, obveznim prostornim pokazateljima i standardu elaborata prostornih planova („Narodne novine“, br. 106/98, 39/04, 45/04, 163/04 i 9/11), i odredbe Uredbe o informacijskom sustavu prostornoga uređenja („Narodne novine“, br. 115/15) te ostalim propisima od utjecaja na izradu Plana.



**III. RAZLOZI DONOŠENJA IV. IZMJENA I DOPUNA PLANA****Članak 4.**

Razlozi izrade IV. Izmjena i dopuna plana su:

- izmjene/korekcije građevinskih područja naselja,
- izmjena/korekcija izdvojenih građevinskih područja izvan naselja,
- unošenja korekcija izgrađenog, neizgrađenog i neuređenog dijela građevinskih područja,
- osiguravanje uvjeta za izgradnju bioplinskog postrojenja snage 2 MW na izdvojenom građevinskom području izvan naselja poljoprivredno-gospodarske namjene – korekcija izdvojenog građevinskog područja poljoprivredno-gospodarske namjene Kula,
- preispitivanje mogućnosti, analiza i formiranje novih izdvojenih građevinskih područja izvan naselja prema zahtjevima,
- korekcija/proširenje površina groblja,
- preispitivanje, ažuriranje i korekcija infrastrukturnih i prometnih sustava,
- usklađenje s novim odredbama Zakona o prostornom uređenju i drugim posebnim zakonima i propisima,
- usklađivanje s Prostornim planom Požeško-slavonske županije,
- korekcija uvjeta gradnje i uređenja prostora u građevinskom području i izvan njega uz korekciju i ažuriranje Odredbi za provedbu,
- usklađivanje i ažuriranje novosti u stanju ekološke mreže – Natura 2000 i drugih elemenata koji se odnose na zaštitu okoliša i prirode,
- usklađivanje i ažuriranje stanja zaštite kulturnih dobara na području Grada prema aktualnom stanju i zahtjevima nadležnih službi,
- preispitivanja i ugrađivanja elemenata Strateške studije utjecaja na okoliš prostornog plana Požeško-slavonske županije,
- usklađenje sa zahtjevima javnopravnih tijela na temelju članka 90. Zakona.

**IV. OBUHVAT IV. IZMJENA I DOPUNA PLANA****Članak 5.**

Obuhvat IV. Izmjena i dopuna Plana jednak je administrativnom području Grada Kutjeva, a izrađuju se u skladu s ovom Odlukom.

IV. Izmjene i dopuna Plana uključuju Izmjene i dopune u grafičkom i tekstualnom dijelu, sukladno razlozima u prethodnom članku.

IV. Izmjene i dopune mogu uključiti i druge izmjene koje se pokazu opravdane u tijeku izrade i javne rasprave ili proizlaze iz gore navedenih izmjena.

**V. OCJENA STANJA U OBUHVATU IV. IZMJENA I DOPUNA PLANA****Članak 6.**

Temeljni dokument prostornog uređenja koji se mijenja je Prostorni plan uređenja Grada Kutjeva donesen 2007.g. s Izmjenama i dopunama 2011.g, 2017.g, i 2018.g („Službeni glasnik Grada Kutjeva“, br. 3/07, 3/11, 10/17 i 4/18).

Ovim Izmjenama i dopunama Plana ne mijenjaju se konceptijske postavke, niti osnovni strateški ciljevi razvoja Grada Kutjeva, odnosno prostora Grada Kutjeva.

Ovim Izmjenama i dopunama Plana vrši se usklađenje Plana sukladno potrebama, te ciljevima i programskim polazištima utvrđenim ovom Odlukom.

## **VI. Ciljevi i programska polazišta Plana**

### **Članak 7.**

Ciljevi izrade Plana su stvaranje prostorno-planskog i zakonskog okvira za novonastale okolnosti na području Grada Kutjeva, a referiraju se na dokumente prostornog uređenja u nadležnosti države, važeće zakone i propise, plan šireg područja, odnosno na razloge izrade utvrđenim u članku 4. ove Odluke, kojima su ujedno konkretno određeni i sami ciljevi.

Izradom IV. Izmjena i dopuna Plana ostvaruju se preduvjeti za realizaciju planiranih gospodarskih, razvojnih i infrastrukturnih projekata u interesu Grada Kutjeva.

## **VII. Popis potrebnih stručnih podloga potrebnih za izradu IV. Izmjena i dopuna Plana**

### **Članak 8.**

Za izradu IV. Izmjena i dopuna Plana koristiti će se sve stručne podloge i rješenja, katastarski planovi i odgovarajuće geodetske podloge za kojima se ukaže potreba, a sukladno odredbama posebnih propisa.

Za potrebe izrade IV. Izmjena i dopuna Plana koristit će se ažurirane podloge za područje Grada Kutjeva:

1. topografska karta /TK25/ u mjerilu 1 : 25000,
2. digitalna orto-foto karta /DOF/ u mjerilu 1 : 5000,
3. digitalni katastarski planovi za katastarske općine na području obuhvata Plana u mjerilu 1 : 5000.

U izradi IV. Izmjena i dopuna Plana nije potrebno pribavljanje posebnih stručnih podloga, koristiti će se postojeće stručne podloge i elaborati, temeljem kojih je izrađen Prostorni plan.

U izradi IV. Izmjena i dopuna Plana koristit će se dokumentacija i podaci koje će dostaviti tijela i osobe određene posebnim propisima.

Temeljem članka 86. stavka 3. Zakona o prostornom uređenju pribavljeno je mišljenje sukladno posebnim zakonima kojima se uređuje zaštita okoliša i prirode.

Sukladno odredbama posebnih zakona proveden je postupak ocjene o potrebi strateške procjene utjecaja IV. Izmjena i dopuna Plana na okoliš, temeljem kojeg je Upravni odjel za gospodarstvo i graditeljstvo Požeško-slavonske županije pod Klasa: 351-03/21-01/6; Urbroj: 2177/1-03-03/14-21-7 od 02. lipnja 2021. godine izdao mišljenje da je postupak ocjene o potrebi strateške procjene proveden sukladno Zakonu o zaštiti okoliša („Narodne novine“, br. 80/13, 153/13, 78/15, 12/18, 118/18) i Uredbi o strateškoj procjeni utjecaja strategije, plana i programa na okoliš („Narodne novine“, br. 3/2017), te da je u postupku utvrđeno da Izmjene i dopune PPU Grada Kutjeva neće imati vjerojatno značajan utjecaj na okoliš i prirodu, te da s obzirom na obilježja i smještaj planiranih sadržaja se može isključiti mogućnost značajnog negativnog utjecaja Plana na ciljeve očuvanja i cjelovitost područja ekološke mreže.

**VIII. Način pribavljanja stručnih rješenja****Članak 9.**

Stručno rješenje IV. Izmjena i dopuna Plana izradit će stručni izrađivač u suradnji sa nositeljem izrade Jedinstvenim upravnim odjelom Grada Kutjeva.

**IX. Popis tijela i osoba određenih posebnim propisima, koja daju zahtjeve za izradu Plana iz svog djelokruga, te drugih sudionika koji će sudjelovati u izradi Plana****Članak 10.**

(1) U izradi IV. Izmjena i dopuna Plana sudjelovati će javnopravna tijela određena posebnim propisima od kojih će se zatražiti zahtjevi iz njihovog djelokruga potrebni za izradu Izmjena i dopuna, te drugi sudionici korisnici prostora koji će sudjelovati kroz javnu raspravu:

1. **Ministarstvo prostornoga uređenja, graditeljstva i državne imovine**, Ulica Republike Austrije 20, Zagreb,
2. **Ministarstvo gospodarstva i održivog razvoja**, Ulica grada Vukovara 78, 10000 Zagreb,
3. **Ministarstvo gospodarstva i održivog razvoja**,
  - Uprava za zaštitu prirode, Radnička cesta 80, 10000 Zagreb,
  - Uprava vodnog gospodarstva i zaštite mora, Radnička cesta 80, 10000 Zagreb,
  - Uprava za energetiku, Radnička cesta 80, 10000 Zagreb,
  - Zavod za zaštitu okoliša i prirode, Radnička 80/7, 10000 Zagreb,
  - Uprava za industriju, poduzetništvo i obrt, Ulica grada Vukovara 78, 10000 Zagreb,
  - Sektor za unapređenje i razvoj poduzetništva i obrta, Ulica grada Vukovara 78, 10000 Zagreb,
  - Sektor za rudarstvo, Ulica grada Vukovara 78, 10000 Zagreb,
4. **Ministarstvo poljoprivrede**, Ulica Grada Vukovara 78, p.p. 1034, 10000 Zagreb,
  - Uprava za potpore poljoprivredi i ruralnom razvoju, Ulica grada Vukovara 78, p.p. 1034, 10000 Zagreb
  - Uprava za veterinarstvo i sigurnost hrane, Planinska 2a, 10000 Zagreb
  - Uprava za stočarstvo i kvalitetu hrane, Ilica 101, 10000 Zagreb
  - Uprava šumarstva, lovstva i drvne industrije, Planinska 2a, 10000 Zagreb
  - Uprava za poljoprivredno zemljište, biljnu proizvodnju i tržište, Ulica Grada Vukovara 78, 1000 Zagreb,
  - Uprava za poljoprivrednu politiku, EU i međunarodnu suradnju, Ulica Grada Vukovara 78, 1000 Zagreb,
5. **Ministarstvo kulture i medija**, Uprava za zaštitu kulturne baštine, Runjaninova 2, 10000 Zagreb,
6. **Ministarstvo kulture i medija, Uprava za zaštitu kulturne baštine, Konzervatorski odjel u Požegi**, Trg M. Peića 3, 34000 Požega,
7. **Ministarstvo mora, prometa i infrastrukture**, Uprava za cestovnu i željezničku infrastrukturu, Prisavlje 14, 10000 Zagreb,
8. **Ministarstvo mora, prometa i infrastrukture**, Uprava zračnog prometa, elektroničkih komunikacija i pošte, Prisavlje 14, 10000 Zagreb,
9. **Ministarstvo obrane**, Uprava za materijalne resurse, Služba za nekretnine, graditeljstvo i zaštitu okoliša, Trg kralja Krešimira IV, br.1, 10000 Zagreb,

10. **Ministarstvo turizma i sporta**, Prisavlje 14, 10000 Zagreb,
11. **Ministarstvo zdravstva**, Ksaver 200 a, 10000 Zagreb,
12. **Ministarstvo znanosti i obrazovanja**, Donje Svetice 38, 10000 Zagreb,
13. **Ministarstvo regionalnog razvoja i fondova Europske unije**, Uprava za strateško planiranje i koordinaciju EU fondova, Miramarska 22, 10000 Zagreb,
14. **MUP, PU Požeško-slavonska**, Sektor upravnih i inspekcijskih poslova, Josipa Runjanina 1, 34000 Požega,
15. **Ministarstvo unutarnjih poslova, Ravnateljstvo civilne zaštite**, Služba civilne zaštite Požega, Hrvatskih branitelja 82, 34000 Požega,
16. **Požeško-slavonska županija**, Upravni odjel za gospodarstvo i graditeljstvo, Županijska 7, 34000 Požega,
17. **Požeško-slavonska županija**, Upravni odjel za društvene djelatnosti, Županijska 7, 34000 Požega,
18. **Zavod za prostorno uređenje Požeško-slavonske županije**, Županijska 7, 34000 Požega,
19. **Osječko-baranjska županija**, Upravni odjel za prostorno uređenje, graditeljstvo i zaštitu okoliša, Trg Lava Mirskog 1/1, 31000 Osijek
20. **Zavod za prostorno uređenje Osječko-baranjske županije**, Europska avenija 1, 31000 Osijek,
21. **Virovitičko-podravska županija**, Upravni odjel za graditeljstvo, zaštitu okoliša i imovinsko-pravne poslove, Trg Ljudevita Patačića 1, 33000 Virovitica,
22. **Zavod za prostorno uređenje Virovitičko-podravska županije**, Trg Ljudevita Patačića 1, 33000 Virovitica,
23. **Hrvatske šume d.o.o. UŠP Požega**, Milke Trnine 2, 34000 Požega,
24. **Hrvatske šume d.o.o. UŠP Našice**, J.J. Strossmayera 1, 31500 Našice,
25. **Javna ustanova za zaštitu prirodnih vrijednosti Požeško-slavonske županije**, Županijska 7, 34000 Požega,
26. **Javna ustanova Park prirode Papuk**, Trg Gospe Voćinske 11, 33522 Voćin,
27. **Hrvatske vode**, Ulica grada Vukovara 220, 10000 Zagreb,
28. **Hrvatske vode**, VGO za vodno područje sliva Save Slavonski Brod, Šetalište braće Radića 22, 35000 Slavonski Brod,
29. **Hrvatske vode Zagreb**, VGO za vodno područje sliva Save, VGI Orpljava-Londža, Industrijska 13 d, 34000 Požega,
30. **Hrvatske vode**, VGO za Dunav i donju Dravu, VGI za Mali sliv Karašica -Vučica, Trg Ante Starčevića 9, 31540 Donji Miholjac,
31. **Hrvatske ceste d.o.o.**, Središnji ured, Odjel za razvitak i upravljanje, za upravljanje i održavanje državnih cesta, Sektor za studije i projektiranje, Vončinina 3, 10000 Zagreb,
32. **Hrvatske ceste d.o.o.**, PJ Osijek, Ispostava Slavonski Brod, I.G. Kovačića 58, 35000 Slavonski Brod,
33. **HEP-Prijenos**, Sektor za izgradnju i investicije, Odjel za pripremu izgradnje i izgradnju, Vukovarska 37, 10000 Zagreb,
34. **Hrvatska elektroprivreda**, Direkcija za upravljanje i prijenos, Prijenosno područje Osijek, Šetalište kardinala Franje Šepera 1 A, 31000 Osijek,
35. **HEP, Operator distribucijskog sustava**, Prijenosno područje Osijek, Šetalište kardinala Franje Šepera 1 A, 31000 Osijek,
36. **HOPS hrvatski operater prijenosnog sustava d.o.o.**, Kupuska 4, 10000 Zagreb,
37. **HEP ODS d.o.o.**, Elektra Požega, Primorska 24, 34000 Požega,
38. **HRT, Odašiljači i veze**, Plansko tehnološki odjel, Prisavlje 3, 10000 Zagreb,
39. **HP- Hrvatska pošta d.d.**, Jurišićeva 13, 10000 Zagreb,

40. **Hrvatska agencija za poštu i elektroničke komunikacije**, Jurišićeva 13, 10000 Zagreb,
41. **Hrvatske željeznice**, Sektor za pristup infrastrukturi, Mihanovićeva 12, 10000 Zagreb,
42. **Hrvatske željeznice**, Sektor za razvoj, pripremu i provedbu investicija i EU fondova, Mihanovićeva 12, 10000 Zagreb
43. **Županijska uprava za ceste**, Matije Gupca 6, 34000 Požega,
44. **Tekija d.o.o.** Vodovodna 1, 34000 Požega,
45. **KOMUNALAC d.o.o. Požega**, Vodovodna 1, 34000 Požega,
46. **Komunalno društvo Kutjevo d.o.o.** Trg Graševine 1, 34340 Kutjevo,
47. **Hrvatska elektroprivreda d.d.** DP "Elektroslavonija" Osijek, Pogon distribucije plina, Cara Hadrijana 7, 31000 Osijek,
48. **HEP PLIN d.o.o.**, Pogonski ured Požega, Primorska 24, 34000 Požega,
49. **PLINACRO d.o.o.** za transport prirodnog plina, Savska cesta 88a, 10000 Zagreb,
50. **INA d.d.** , Sektor za proizvodnju nafte i plina, Služba proizvodnje i razrade-Hrvatska-kopno, PJ za upravljanje projektima u proizvodni, Avenija V. Holjevca 10, p.p. 555, 10020 Zagreb,
51. **INA – INDUSTRIJA NAFTE d.d.**, Sektor za proizvodnju nafte i plina, Služba za proizvodnu koordinaciju, Šubićeva 29, 10000 Zagreb
52. **Regionalni centar za gospodarenje otpadom „Šagulje“**, Trg pobjede 26a, 35000 Slavonski Brod,
53. **Odašiljači i veze d.o.o.**, Ulica grada Vukovara 284, 10 000 Zagreb,
54. **HRT, Odašiljači i veze**, Plansko tehnološki odjel, Prisavlje 3, 10000 Zagreb,
55. **CCCA- Agencija za civilno zrakoplovstvo**, Ulica grada Vukovara 284., 10000 Zagreb,
56. **HAKOM-Hrvatska regulatorna agencija za mrežne djelatnosti**, R. F. Mihanovića 9, 10110 Zagreb,
57. **Turistička zajednica Požeško-slavonske županije**, Županijska 7, 34000 Požega,
58. **Turistička zajednica Grada Kutjeva**, Trg Graševine 1, 34340 Kutjevo
59. **Regionalni koordinator razvoja Požeško-slavonske županije**, Županijska 7, 34000 Požega,
60. **Ministarstvo poljoprivrede**, Uprava za stručnu podršku razvoju poljoprivrede i ribarstva, Kamenita vrata 10, 34000 Požega,
61. **Hrvatska agencija za poljoprivredu i hranu**, Područni ured Požega, Kamenita vrata 10, 34000 Požega,
62. **Agencija za plaćanja u poljoprivredi, ribarstvu i ruralnom razvoju**, Trg Svetog Trojstva 19, 34000 Požega,
63. **DGU, Područni ured za katastar Požega**, Županijska 11/1, 34000 Požega,
64. **Centar za socijalnu skrb Požega**, Dr. Filipa Potrebiće 2, 34000, Požega
65. **Hrvatska gospodarska komora**, Vukovarska 6, 34000 Požega,

(2) **Jedinice lokalne samouprave koje graniče s Gradom Kutjevom:**

1. **Grad Pleternica**, Ivana Šveara 2, 34310 Pleternica,
2. **Općina Čaglin**, Kralja Tomislava 56E, 34350 Čaglin,
3. **Grad Našice**, Trg d. Franje Tuđmana 7, 31500 Našice,
4. **Općina Donja Motičina**, Matije Gupca 62 A, 31513 Donja Motičina
5. **Općina Feričanci**, Trg M. Gupca 3, 31512 Feričanci,
6. **Grad Orahovica**, F. Gavrančića 6, 33515 Orahovica,
7. **Općina Kaptol**, Školska 3, 34334 Kaptol,
8. **Općina Jakšić**, Osječka 39, 34308 Jakšić.

**Mjesnim odborima** na području Grada Kutjeva – svima

Ako se tijekom izrade Plana ukaže potreba, u postupak izrade se mogu uključiti i drugi sudionici

#### **Članak 11.**

Javnoopravna tijela i drugi sudionici u izradi IV. Izmjena i dopuna Plana iz članka 10. ove Odluke pozvat će se, sukladno odredbama Zakona iz članka 3. ove Odluke da, u roku od 30 dana, dostave svoje zahtjeve za izradu Izmjena i dopuna Plana. Ukoliko zahtjevi ne budu dostavljeni u roku smatrat će se da zahtjeva nema.

U zahtjevima za izradu Izmjena i dopuna Plana iz stavka 1. ovog članka moraju se navesti odredbe propisa, sektorskih strategija, planova, studija i drugih dokumenata propisanih posebnim zakonima na kojima se zahtjevi temelje. Ako to ne bude učinjeno, nositelj izrade postupit će sukladno odredbama Zakona iz članka 3. ove Odluke.

Javnoopravno tijelo ne može zahtjevima za izradu prostornog plana postavljati uvjete kojima bi se mijenjali ciljevi i/ili programska polazišta za izradu prostornog plana određeni Odlukom o izradi prostornog plana.

#### **X. Rok za izradu IV. Izmjena i dopuna Plana**

#### **Članak 12.**

Ovom Odlukom daju se Zakonom propisani rokovi za izradu pojedinih faza u postupku izrade i donošenja Plana:

Rokovi za izradu Plana po fazama:

1. dostava zahtjeva za izradu Izmjena i dopuna Plana od strane javnoopravnih tijela i osoba određenih posebnim propisima – 30 dana,
2. izrada Nacrta prijedloga Izmjena i dopuna Plana – 120 dana,
3. utvrđivanje Prijedloga Izmjena i dopuna Plana – 30 dana,
4. objava i obavijest o javnoj raspravi – 15 dana,
5. javni uvid u trajanju od – 15 dana,
6. izvješće o javnoj raspravi – 15 dana
7. izrada Nacrta konačnog prijedloga Izmjena i dopuna Plana – 30 dana,
8. utvrđivanje Konačnog prijedloga – 15 dana,
9. donošenje Izmjena i dopuna Plana od strane Gradskog vijeća – 60 dana,
10. objava Plana u službenom glasilu 15 dana.

U slučaju ponavljanja javne rasprave temeljem članka 104. Zakona o prostornom uređenju, rok za izradu plana se produžuje za najmanje 30 dana.

U navedene faze i rokove nije uračunato vrijeme verifikacije pojedinih faza od strane Nositelja izrade, te vrijeme potrebno za ishođenje potrebnih suglasnosti, mišljenja i očitovanja, kao niti vrijeme potrebno za provedbu postupka strateške procjene utjecaja Plana na okoliš i ekološku mrežu, ukoliko bi se ista morao provoditi.

Rokovi za provedbu pojedinih faza izrade i donošenja Plana mogu se mijenjati sporazumom između Naručitelja i Stručnog izrađivača Plana.

Rokovi za provedbu pojedinih faza izrade i donošenja Plana usklađuju se s postupkom Strateške procjene utjecaja na okoliš prema posebnom propisu, ukoliko se isti bude morao provoditi.

**XI. Zabrana i vrijeme trajanja zabrane izdavanja akata kojima se odobravaju zahvati u prostoru tijekom izrade i donošenja Plana****Članak 13.**

Do donošenja IV. Izmjena i dopuna Plana u zoni obuhvata dozvoljeno je izdavanje akata kojima se odobravaju zahvati u prostoru, odnosno građenje temeljem postojećih prostornih planova.

**XII. Izvori financiranja izrade Plana****Članak 14.**

Sredstva za izradu IV. Izmjena i dopuna Plana osigurati će se iz Proračuna Grada Kutjeva.

**XIII. Završne odredbe****Članak 15.**

Nositelj izrade Izmjena i dopuna Plana obvezuje se da, u roku od 15 dana od stupanja na snagu ove Odluke :

1. obavijesti javnost o izradi ovih Izmjena i dopuna Plana (objavom na mrežnoj stranici Grada Kutjeva i oglasnoj ploči Grada),
2. ovu Odluku dostavi Zavodu za prostorni razvoj (ISPU), Republike Austrije 20, 10000 Zagreb,
3. ovu Odluku dostavi tijelima iz članka 11. ove Odluke sa pozivom za dostavu zahtjeva za izradu Plana.

**Članak 16.**

Ova odluka stupa na snagu osmog dana od dana objave u "Službenom glasniku Grada Kutjeva".

**GRADSKO VIJEĆE GRADA KUTJEVA**

Predsjednik  
Dario Gotštajn, dipl.ing.sig.





SLUŽBENI GLASNIK  
GRADA KUTJEVA

Br. 4/2021

Kutjevo, 29. srpnja 2021

*List izlazi prema potrebi**Besplatni primjerak***AKTI GRADSKOG VIJEĆA**

1. Odluka o izvršavanju Proračuna Grada Kutjeva za 2021.	1
2. Polugodišnje ostvarenje Proračuna Grada Kutjeva 01.01.2021.-30.06.2021.	4
3. Odluka o usvajanju Izmjena i dopuna Urbanističkog plana uređenja Močenice III	23
4. Odluka o izradi IV. Izmjena i dopuna Prostornog plana uređenja Grada Kutjeva	34
5. Odluka o kupnji nekretnine k.č.br. 1744 k.o. Kutjevo	42
6. Odluka o kupnji nekretnine k.č.br. 1746 k.o. Kutjevo	43
7. Odluka o suglasnosti za ulaganje na području Grada Kutjeva unutar Mjere 7 – vatrogasni dom	44
8. Odluka o suglasnosti za ulaganje na području Grada Kutjeva unutar Mjere 7 – gradska tržnica	44
9. Odluka o suglasnosti za ulaganje na području Grada Kutjeva unutar Mjere 7 – sportsko-rekreacijski centar	45
10. Odluka o usvajanju Izvješća o Planu gospodarenja otpadom za 2020. godinu	46
11. Odluka o imenovanju članova Upravnog vijeća DV Grozdić od strane Osnivača	46
12. Odluka o ekonomskoj cijeni DV Grozdić Kutjevo	47

**AKTI GRADONAČELNIKA**

1. Zaključak o dodjeli potpora putem Mjere za pomoć mladim obiteljima	49
2. Izvješće o Planu gospodarenja otpadom za 2020. godinu	50
3. Zaključak o utvrđivanju konačnog prijedloga Izmjena i dopuna Urbanističkog plana uređenja Močenice III. Kutjevo	58



Br.4/2021

SLUŽBENI GLASNIK GRADA KUTJEVA

Stranica | 34

Odredbе ove Odluke ne primjenjuju se na postupke za zahvate u prostoru na česticama koje su u obuhvatu ovog Plana, a koji su pokrenuti prije stupanja na snagu ove Odluke. Isti postupci dovršit će se po odredbama Odluke koja je bila na snazi u vrijeme podnošenja zahtjeva.

Članak 37.

Plan izrađen je u (5) pet primjeraka koji se imaju smatrati izvornikom od čega se 1 (jedan) nalazi u pismohrani Izrađivača Plana.

Uvid u Plan može se izvršiti na adresi Grada Kutjeva, Trg graševine 1, 34 340 Kutjevo, te internetskim stranicama [www.kutjevo.hr](http://www.kutjevo.hr)

Članak 38.

U skladno članku 113. stavak 3., Zakona o prostornom uređenju ("Narodne novine" broj 153/13, 65/17, 114/18, 39/19 i 98/19), Jedinstveni upravni odjel izvršiti će objavu pročišćenog teksta Odredbi za provedbu i grafičkog dijela **Urbanističkog plana uređenja Močenice III, Kutjevo** najkasnije u roku od 30. dana od stupanja na snagu ove Odluke.

Članak 39.

Ova Odluka stupa na snagu osmoga dana po objavljivanju u "Službenom glasniku" Grada Kutjevo.

KLASA: 350-01/21-01/04  
UR. BROJ: 2177/06-02-21-24

Kutjevo, 28.07.2021.

Predsjednik Gradskog vijeća  
Dario Gotštajn, dipl.ing.sig. v.r.

KLASA: 350-01/20-01/11  
URBROJ: 2177/06-02-21-4  
Kutjevo, 28. srpnja 2021.

Na temelju članka 86. i članka 113. Zakona o prostornom uređenju („Narodne novine“, br. 153/13, 65/17, 114/18, 39/19, 98/19) i članka 37. stavka Statuta Grada Kutjeva („Službeni glasnik Grada Kutjeva, br. 2/21), Gradsko vijeće Grada Kutjeva na 2. sjednici održanoj 28. srpnja 2021. donosi

**ODLUKU**

**o izradi IV. Izmjena i dopuna Prostornog plana uređenja Grada Kutjeva**

## I. OPĆE ODREDBE

### Članak 1.

Ovom Odlukom započinje postupak izrade IV. Izmjena i dopuna Prostornog plana uređenja Grada Kutjeva (u daljnjem tekstu: IV. Izmjene i dopune Plana).

Odlukom o izradi utvrđuje se pravna osnova za izradu IV. Izmjena i dopuna Plana, razlozi donošenja Izmjena i dopuna Plana, obuhvat Plana, ocjena stanja u obuhvatu Plana, ciljevi i programska polazišta Plana, popis potrebnih stručnih podloga, način pribavljanja stručnih rješenja, popis tijela i osoba određenih posebnim propisima koja izdaju zahtjeve za izradu prostornog plana iz područja svog djelokruga te drugih sudionika koji će sudjelovati u izradi Plana, rokovi za izradu te izvori financiranja Plana.

### Članak 2.

Nositelj izrade IV. Izmjena i dopuna Plana je Jedinostveni upravni odjel Grada Kutjeva.

## II. PRAVNA OSNOVA ZA IZRADU I DONOŠENJE IV. IZMJENA I DOPUNA PLANA

### Članak 3.

Pravna osnova za izradu i donošenje IV. Izmjena i dopune Plana su odredbe Zakona o prostornom uređenju („Narodne novine“, br. 153/13, 65/17, 114/18, 39/19, 98/19 - u daljnjem tekstu: Zakon), odredbe Pravilnika o sadržaju, mjerilima kartografskih prikaza, obveznim prostornim pokazateljima i standardu elaborata prostornih planova („Narodne novine“, br. 106/98, 39/04, 45/04, 163/04 i 9/11) , i odredbe Uredbe o informacijskom sustavu prostornoga uređenja („Narodne novine“, br. 115/15) te ostalim propisima od utjecaja na izradu Plana.

## III. RAZLOZI DONOŠENJA IV. IZMJENA I DOPUNA PLANA

### Članak 4.

Razlozi izrade IV. Izmjena i dopuna plana su:

- izmjene/korekcije građevinskih područja naselja,
- izmjena/korekcija izdvojenih građevinskih područja izvan naselja,
- unošenja korekcija izgrađenog, neizgrađenog i neuređenog dijela građevinskih područja,
- osiguravanje uvjeta za izgradnju bioplinskog postrojenja snage 2 MW na izdvojenom građevinskom području izvan naselja poljoprivredno-gospodarske namjene – korekcija izdvojenog građevinskog područja poljoprivredno-gospodarske namjene Kula,
- preispitivanje mogućnosti, analiza i formiranje novih izdvojenih građevinskih područja izvan naselja prema zahtjevima,
- korekcija/proširenje površina groblja,
- preispitivanje, ažuriranje i korekcija infrastrukturnih i prometnih sustava,
- usklađenje s novim odredbama Zakona o prostornom uređenju i drugim posebnim zakonima i propisima,
- usklađivanje s Prostornim planom Požeško-slavonske županije,

- korekcija uvjeta gradnje i uređenja prostora u građevinskom području i izvan njega uz korekciju i ažuriranje Odredbi za provedbu,
- usklađivanje i ažuriranje novosti u stanju ekološke mreže – Natura 2000 i drugih elemenata koji se odnose na zaštitu okoliša i prirode,
- usklađivanje i ažuriranje stanja zaštite kulturnih dobara na području Grada prema aktualnom stanju i zahtjevima nadležnih službi,
- preispitivanja i ugrađivanja elemenata Strateške studije utjecaja na okoliš prostornog plana Požeško-slavonske županije,
- usklađenje sa zahtjevima javnopravnih tijela na temelju članka 90. Zakona.

#### **IV. OBUHVAT IV. IZMJENA I DOPUNA PLANA**

##### **Članak 5.**

Obuhvat IV. Izmjena i dopuna Plana jednak je administrativnom području Grada Kutjeva, a izrađuju se u skladu s ovom Odlukom.

IV. Izmjene i dopuna Plana uključuju Izmjene i dopune u grafičkom i tekstualnom dijelu, sukladno razlozima u prethodnom članku.

IV. Izmjene i dopune mogu uključiti i druge izmjene koje se pokazuju opravdane u tijeku izrade i javne rasprave ili proizlaze iz gore navedenih izmjena.

#### **V. OCJENA STANJA U OBUHVATU IV. IZMJENA I DOPUNA PLANA**

##### **Članak 6.**

Temeljni dokument prostornog uređenja koji se mijenja je Prostorni plan uređenja Grada Kutjeva donesen 2007.g. s Izmjenama i dopunama 2011.g, 2017.g, i 2018.g („Službeni glasnik Grada Kutjeva“, br. 3/07, 3/11, 10/17 i 4/18).

Ovim Izmjenama i dopunama Plana ne mijenjaju se koncepcijske postavke, niti osnovni strateški ciljevi razvoja Grada Kutjeva, odnosno prostora Grada Kutjeva.

Ovim Izmjenama i dopunama Plana vrši se usklađenje Plana sukladno potrebama, te ciljevima i programskim polazištima utvrđenim ovom Odlukom.

#### **VI. Ciljevi i programska polazišta Plana**

##### **Članak 7.**

Ciljevi izrade Plana su stvaranje prostorno-planskog i zakonskog okvira za novonastale okolnosti na području Grada Kutjeva, a referiraju se na dokumente prostornog uređenja u nadležnosti države, važeće zakone i propise, plan šireg područja, odnosno na razloge izrade utvrđenim u članku 4. ove Odluke, kojima su ujedno konkretno određeni i sami ciljevi.

Izradom IV. Izmjena i dopuna Plana ostvaruju se preduvjeti za realizaciju planiranih gospodarskih, razvojnih i infrastrukturnih projekata u interesu Grada Kutjeva.

**VII. Popis potrebnih stručnih podloga potrebnih za izradu IV. Izmjena i dopuna Plana****Članak 8.**

Za izradu IV. Izmjena i dopuna Plana koristiti će se sve stručne podloge i rješenja, katastarski planovi i odgovarajuće geodetske podloge za kojima se ukaže potreba, a sukladno odredbama posebnih propisa.

Za potrebe izrade IV. Izmjena i dopuna Plana koristit će se ažurirane podloge za područje Grada Kutjeva:

1. topografska karta /TK25/ u mjerilu 1 : 25000,
2. digitalna orto-foto karta /DOF/ u mjerilu 1 : 5000,
3. digitalni katastarski planovi za katastarske općine na području obuhvata Plana u mjerilu 1 : 5000.

U izradi IV. Izmjena i dopuna Plana nije potrebno pribavljanje posebnih stručnih podloga, koristiti će se postojeće stručne podloge i elaborati, temeljem kojih je izrađen Prostorni plan.

U izradi IV. Izmjena i dopuna Plana koristit će se dokumentacija i podaci koje će dostaviti tijela i osobe određene posebnim propisima.

Temeljem članka 86. stavka 3. Zakona o prostornom uređenju pribavljeno je mišljenje sukladno posebnim zakonima kojima se uređuje zaštita okoliša i prirode.

Sukladno odredbama posebnih zakona proveden je postupak ocjene o potrebi strateške procjene utjecaja IV. Izmjena i dopuna Plana na okoliš, temeljem kojeg je Upravni odjel za gospodarstvo i graditeljstvo Požeško-slavonske županije pod Klasa: 351-03/21-01/6; Urbroj: 2177/1-03-03/14-21-7 od 02. lipnja 2021. godine izdao mišljenje da je postupak ocjene o potrebi strateške procjene proveden sukladno Zakonu o zaštiti okoliša („Narodne novine“, br. 80/13, 153/13, 78/15, 12/18, 118/18) i Uredbi o strateškoj procjeni utjecaja strategije, plana i programa na okoliš („Narodne novine“, br. 3/2017), te da je u postupku utvrđeno da Izmjene i dopune PPU Grada Kutjeva neće imati vjerojatno značajan utjecaj na okoliš i prirodu, te da s obzirom na obilježja i smještaj planiranih sadržaja se može isključiti mogućnost značajnog negativnog utjecaja Plana na ciljeve očuvanja i cjelovitost područja ekološke mreže.

**VIII. Način pribavljanja stručnih rješenja****Članak 9.**

Stručno rješenje IV. Izmjena i dopuna Plana izradit će stručni izrađivač u suradnji sa nositeljem izrade Jedinstvenim upravnim odjelom Grada Kutjeva.

**IX. Popis tijela i osoba određenih posebnim propisima, koja daju zahtjeve za izradu Plana iz svog djelokruga, te drugih sudionika koji će sudjelovati u izradi Plana****Članak 10.**

(1) U izradi IV. Izmjena i dopuna Plana sudjelovati će javnopravna tijela određena posebnim propisima od kojih će se zatražiti zahtjevi iz njihovog djelokruga potrebni za izradu Izmjena i dopuna, te drugi sudionici korisnici prostora koji će sudjelovati kroz javnu raspravu:

1. **Ministarstvo prostornoga uređenja, graditeljstva i državne imovine**, Ulica Republike Austrije 20, Zagreb,
2. **Ministarstvo gospodarstva i održivog razvoja**, Ulica grada Vukovara 78, 10000 Zagreb,
3. **Ministarstvo gospodarstva i održivog razvoja**,
  - Uprava za zaštitu prirode, Radnička cesta 80, 10000 Zagreb,
  - Uprava vodnog gospodarstva i zaštite mora, Radnička cesta 80, 10000 Zagreb,
  - Uprava za energetiku, Radnička cesta 80, 10000 Zagreb,
  - Zavod za zaštitu okoliša i prirode, Radnička 80/7, 10000 Zagreb,
  - Uprava za industriju, poduzetništvo i obrt, Ulica grada Vukovara 78, 10000 Zagreb,
  - Sektor za unapređenje i razvoj poduzetništva i obrta, Ulica grada Vukovara 78, 10000 Zagreb,
  - Sektor za rudarstvo, Ulica grada Vukovara 78, 10000 Zagreb,
4. **Ministarstvo poljoprivrede**, Ulica Grada Vukovara 78, p.p. 1034, 10000 Zagreb,
  - Uprava za potpore poljoprivredi i ruralnom razvoju, Ulica grada Vukovara 78, p.p. 1034, 10000 Zagreb
  - Uprava za veterinarstvo i sigurnost hrane, Planinska 2a, 10000 Zagreb
  - Uprava za stočarstvo i kvalitetu hrane, Ilica 101, 10000 Zagreb
  - Uprava šumarstva, lovstva i drvne industrije, Planinska 2a, 10000 Zagreb
  - Uprava za poljoprivredno zemljište, biljnu proizvodnju i tržište, Ulica Grada Vukovara 78, 1000 Zagreb,
  - Uprava za poljoprivrednu politiku, EU i međunarodnu suradnju, Ulica Grada Vukovara 78, 1000 Zagreb,
5. **Ministarstvo kulture i medija**, Uprava za zaštitu kulturne baštine, Runjaninova 2, 10000 Zagreb,
6. **Ministarstvo kulture i medija, Uprava za zaštitu kulturne baštine, Konzervatorski odjel u Požegi**, Trg M. Peića 3, 34000 Požega,
7. **Ministarstvo mora, prometa i infrastrukture**, Uprava za cestovnu i željezničku infrastrukturu, Prisavlje 14, 10000 Zagreb,
8. **Ministarstvo mora, prometa i infrastrukture**, Uprava zračnog prometa, elektroničkih komunikacija i pošte, Prisavlje 14, 10000 Zagreb,
9. **Ministarstvo obrane**, Uprava za materijalne resurse, Služba za nekretnine, graditeljstvo i zaštitu okoliša, Trg kralja Krešimira IV, br.1, 10000 Zagreb,
10. **Ministarstvo turizma i sporta**, Prisavlje 14, 10000 Zagreb,
11. **Ministarstvo zdravstva**, Ksaver 200 a, 10000 Zagreb,
12. **Ministarstvo znanosti i obrazovanja**, Donje Svetice 38, 10000 Zagreb,
13. **Ministarstvo regionalnog razvoja i fondova Europske unije**, Uprava za strateško planiranje i koordinaciju EU fondova, Miramarska 22, 10000 Zagreb,
14. **MUP, PU Požeško-slavonska**, Sektor upravnih i inspeksijskih poslova, Josipa Runjanina 1, 34000 Požega,
15. **Ministarstvo unutarnjih poslova, Ravnateljstvo civilne zaštite**, Služba civilne zaštite Požega, Hrvatskih branitelja 82, 34000 Požega,
16. **Požeško-slavonska županija**, Upravni odjel za gospodarstvo i graditeljstvo, Županijska 7, 34000 Požega,
17. **Požeško-slavonska županija**, Upravni odjel za društvene djelatnosti, Županijska 7, 34000 Požega,
18. **Zavod za prostorno uređenje Požeško-slavonske županije**, Županijska 7, 34000 Požega,
19. **Osječko-baranjska županija**, Upravni odjel za prostorno uređenje, graditeljstvo i zaštitu okoliša, Trg Lava Mirskog 1/1, 31000 Osijek
20. **Zavod za prostorno uređenje Osječko-baranjske županije**, Europska avenija 1, 31000 Osijek,
21. **Virovitičko-podravska županija**, Upravni odjel za graditeljstvo, zaštitu okoliša i imovinsko-pravne poslove, Trg Ljudevita Patačića 1, 33000 Virovitica,
22. **Zavod za prostorno uređenje Virovitičko-podravska županije**, Trg Ljudevita Patačića 1, 33000 Virovitica,
23. **Hrvatske šume d.o.o. UŠP Požega**, Milke Trnine 2, 34000 Požega,
24. **Hrvatske šume d.o.o. UŠP Našice**, J.J. Strosмайera 1, 31500 Našice,

25. **Javna ustanova za zaštitu prirodnih vrijednosti Požeško-slavonske županije**, Županijska 7, 34000 Požega,
26. **Javna ustanova Park prirode Papuk**, Trg Gospe Voćinske 11, 33522 Voćin,
27. **Hrvatske vode**, Ulica grada Vukovara 220, 10000 Zagreb,
28. **Hrvatske vode**, VGO za vodno područje sliva Save Slavonski Brod, Šetalište braće Radića 22, 35000 Slavonski Brod,
29. **Hrvatske vode Zagreb**, VGO za vodno područje sliva Save, VGI Orpljava-Londža, Industrijska 13 d, 34000 Požega,
30. **Hrvatske vode**, VGO za Dunav i donju Dravu, VGI za Mali sliv Karašica -Vučica, Trg Ante Starčevića 9, 31540 Donji Miholjac,
31. **Hrvatske ceste d.o.o.**, Središnji ured, Odjel za razvitak i upravljanje, za upravljanje i održavanje državnih cesta, Sektor za studije i projektiranje, Vončinina 3, 10000 Zagreb,
32. **Hrvatske ceste d.o.o.**, PJ Osijek, Ispostava Slavonski Brod, I.G. Kovačića 58, 35000 Slavonski Brod,
33. **HEP-Prijenos**, Sektor za izgradnju i investicije, Odjel za pripremu izgradnje i izgradnju, Vukovarska 37, 10000 Zagreb,
34. **Hrvatska elektroprivreda**, Direkcija za upravljanje i prijenos, Prijenosno područje Osijek, Šetalište kardinala Franje Šepera 1 A, 31000 Osijek,
35. **HEP, Operator distribucijskog sustava**, Prijenosno područje Osijek, Šetalište kardinala Franje Šepera 1 A, 31000 Osijek,
36. **HOPS hrvatski operater prijenosnog sustava d.o.o.**, Kupka 4, 10000 Zagreb,
37. **HEP ODS d.o.o.**, Elektra Požega, Primorska 24, 34000 Požega,
38. **HRT, Odašiljači i veze**, Plansko tehnološki odjel, Prisavlje 3, 10000 Zagreb,
39. **HP- Hrvatska pošta d.d.**, Jurišićeva 13, 10000 Zagreb,
40. **Hrvatska agencija za poštu i elektroničke komunikacije**, Jurišićeva 13, 10000 Zagreb,
41. **Hrvatske željeznice**, Sektor za pristup infrastrukturi, Mihanovićeve 12, 10000 Zagreb,
42. **Hrvatske željeznice**, Sektor za razvoj, pripremu i provedbu investicija i EU fondova, Mihanovićeve 12, 10000 Zagreb
43. **Županijska uprava za ceste**, Matije Gupca 6, 34000 Požega,
44. **Tekija d.o.o.** Vodovodna 1, 34000 Požega,
45. **KOMUNALAC d.o.o. Požega**, Vodovodna 1, 34000 Požega,
46. **Komunalno društvo Kutjevo d.o.o.** Trg Graševine 1,34340 Kutjevo,
47. **Hrvatska elektroprivreda d.d.** DP "Elektroslavonija" Osijek, Pogon distribucije plina, Cara Hadrijana 7, 31000 Osijek,
48. **HEP PLIN d.o.o.**, Pogonski ured Požega, Primorska 24, 34000 Požega,
49. **PLINACRO d.o.o.** za transport prirodnog plina, Savska cesta 88a, 10000 Zagreb,
50. **INA d.d.**, Sektor za proizvodnju nafte i plina, Služba proizvodnje i razrade-Hrvatska-kopno, PJ za upravljanje projektima u proizvodni, Avenija V. Holjevca 10, p.p. 555, 10020 Zagreb,
51. **INA – INDUSTRIJA NAFTE d.d.**, Sektor za proizvodnju nafte i plina, Služba za proizvodnu koordinaciju, Šubićeva 29, 10000 Zagreb
52. **Regionalni centar za gospodarenje otpadom „Šagulje“**, Trg pobjede 26a, 35000 Slavonski Brod,
53. **Odašiljači i veze d.o.o.**, Ulica grada Vukovara 284, 10 000 Zagreb,
54. **HRT, Odašiljači i veze**, Plansko tehnološki odjel, Prisavlje 3, 10000 Zagreb,
55. **CCCA- Agencija za civilno zrakoplovstvo**, Ulica grada Vukovara 284., 10000 Zagreb,
56. **HAKOM-Hrvatska regulatorna agencija za mrežne djelatnosti**, R. F. Mihanovića 9, 10110 Zagreb,
57. **Turistička zajednica Požeško-slavonske županije**, Županijska 7, 34000 Požega,
58. **Turistička zajednica Grada Kutjeva**, Trg Graševine 1, 34340 Kutjevo
59. **Regionalni koordinator razvoja Požeško-slavonske županije**, Županijska 7, 34000 Požega,
60. **Ministarstvo poljoprivrede**, Uprava za stručnu podršku razvoju poljoprivrede i ribarstva, Kamenita vrata 10, 34000 Požega,

61. **Hrvatska agencija za poljoprivredu i hranu**, Područni ured Požega, Kamenita vrata 10, 34000 Požega,
62. **Agencija za plaćanja u poljoprivredi, ribarstvu i ruralnom razvoju**, Trg Svetog Trojstva 19, 34000 Požega,
63. **DGU, Područni ured za katastar Požega**, Županijska 11/1, 34000 Požega,
64. **Centar za socijalnu skrb Požega**, Dr. Filipa Potrebiće 2, 34000, Požega
65. **Hrvatska gospodarska komora**, Vukovarska 6, 34000 Požega,

(2) **Jedinice lokalne samouprave** koje graniče s Gradom Kutjevom:

1. **Grad Pleternica**, Ivana Šveara 2, 34310 Pleternica,
2. **Općina Čaglin**, Kralja Tomislava 56E, 34350 Čaglin,
3. **Grad Našice**, Trg d. Franje Tuđmana 7, 31500 Našice,
4. **Općina Donja Motičina**, Matije Gupca 62 A, 31513 Donja Motičina
5. **Općina Feričanci**, Trg M. Gupca 3, 31512 Feričanci,
6. **Grad Orahovica**, F. Gavrančića 6, 33515 Orahovica,
7. **Općina Kaptol**, Školska 3, 34334 Kaptol,
8. **Općina Jakšić**, Osječka 39, 34308 Jakšić.

**Mjesnim odborima** na području Grada Kutjeva – svima

Ako se tijekom izrade Plana ukaže potreba, u postupak izrade se mogu uključiti i drugi sudionici

#### **Članak 11.**

Javnopravna tijela i drugi sudionici u izradi IV. Izmjena i dopuna Plana iz članka 10. ove Odluke pozvat će se, sukladno odredbama Zakona iz članka 3. ove Odluke da, u roku od 30 dana, dostave svoje zahtjeve za izradu Izmjena i dopuna Plana. Ukoliko zahtjevi ne budu dostavljeni u roku smatrat će se da zahtjeva nema.

U zahtjevima za izradu Izmjena i dopuna Plana iz stavka 1. ovog članka moraju se navesti odredbe propisa, sektorskih strategija, planova, studija i drugih dokumenata propisanih posebnim zakonima na kojima se zahtjevi temelje. Ako to ne bude učinjeno, nositelj izrade postupit će sukladno odredbama Zakona iz članka 10. ove Odluke.

Javnopravno tijelo ne može zahtjevima za izradu prostornog plana postavljati uvjete kojima bi se mijenjali ciljevi i/ili programska polazišta za izradu prostornog plana određeni Odlukom o izradi prostornog plana.

#### **X. Rok za izradu IV. Izmjena i dopuna Plana**

#### **Članak 12.**

Ovom Odlukom daju se Zakonom propisani rokovi za izradu pojedinih faza u postupku izrade i donošenja Plana:

Rokovi za izradu Plana po fazama:

1. dostava zahtjeva za izradu Izmjena i dopuna Plana od strane javnopravnih tijela i osoba određenih posebnim propisima – 30 dana,
2. izrada Nacrta prijedloga Izmjena i dopuna Plana – 120 dana,
3. utvrđivanje Prijedloga Izmjena i dopuna Plana – 30 dana,
4. objava i obavijest o javnoj raspravi – 15 dana,

5. javni uvid u trajanju od – 15 dana,
6. izvješće o javnoj raspravi – 15 dana
7. izrada Nacrta konačnog prijedloga Izmjena i dopuna Plana – 30 dana,
8. utvrđivanje Konačnog prijedloga – 15 dana,
9. donošenje Izmjena i dopuna Plana od strane Gradskog vijeća – 60 dana,
10. objava Plana u službenom glasilu 15 dana.

*U slučaju ponavljanja javne rasprave temeljem članka 104. Zakona o prostornom uređenju, rok za izradu plana se produžuje za najmanje 30 dana.*

U navedene faze i rokove nije uračunato vrijeme verifikacije pojedinih faza od strane Nositelja izrade, te vrijeme potrebno za ishođenje potrebnih suglasnosti, mišljenja i očitovanja, kao niti vrijeme potrebno za provedbu postupka strateške procjene utjecaja Plana na okoliš i ekološku mrežu, ukoliko bi se ista morao provoditi.

Rokovi za provedbu pojedinih faza izrade i donošenja Plana mogu se mijenjati sporazumom između Naručitelja i Stručnog izrađivača Plana.

Rokovi za provedbu pojedinih faza izrade i donošenja Plana usklađuju se s postupkom Strateške procjene utjecaja na okoliš prema posebnom propisu, ukoliko se isti bude morao provoditi.

#### **XI. Zabrana i vrijeme trajanja zabrane izdavanja akata kojima se odobravaju zahvati u prostoru tijekom izrade i donošenja Plana**

##### **Članak 13.**

Do donošenja IV. Izmjena i dopuna Plana u zoni obuhvata dozvoljeno je izdavanje akata kojima se odobravaju zahvati u prostoru, odnosno građenje temeljem postojećih prostornih planova.

#### **XII. Izvori financiranja izrade Plana**

##### **Članak 14.**

Sredstva za izradu IV. Izmjena i dopuna Plana osigurati će se iz Proračuna Grada Kutjeva.

#### **XIII. Završne odredbe**

##### **Članak 15.**

Nositelj izrade Izmjena i dopuna Plana obvezuje se da, u roku od 15 dana od stupanja na snagu ove Odluke :

1. obavijesti javnost o izradi ovih Izmjena i dopuna Plana (objavom na mrežnoj stranici Grada Kutjeva i oglasnoj ploči Grada),
2. ovu Odluku dostavi Zavodu za prostorni razvoj (ISPU), Republike Austrije 20, 10000 Zagreb,
3. ovu Odluku dostavi tijelima iz članka 11. ove Odluke sa pozivom za dostavu zahtjeva za izradu Plana.



**Članak 16.**

Ova odluka stupa na snagu osmog dana od dana objave u "Službenom glasniku Grada Kutjeva".

Predsjednik Gradskog vijeća  
Dario Gotštajn, dipl.ing.sig. v.r.

Na temelju članka 48. stavka 1. točke 5. Zakona o lokalnoj i područnoj (regionalnoj) samoupravi („Narodne novine“ broj 19/13 - pročišćeni tekst, 137/15, 123/17, 98/19, 144/20) i članka 37. Statuta Grada Kutjeva („Službeni glasnik Grada Kutjeva“ 2/21), Gradsko vijeće Grada Kutjeva na sjednici održanoj 28. srpnja 2021. godine donosi

**ODLUKU**  
**o kupnji nekretnine k.č.br. 1744 k.o. Kutjevo**

**Članak 1.**

Grad Kutjevo kupuje nekretninu k.č.br. 1744 k.o. Kutjevo, upisane u z.k.ul.br. 1395 zemljišno knjižnog odjela Općinskog suda u Požegi, oranica Močenice, ukupne površine 2540 m<sup>2</sup>.

**Članak 2.**

Vlasnik nekretnine iz članka 1. u vlasničkom dijelu 1/1 je Mirko Gjajić, Bana Josipa Jelačića 13, Kutjevo.

**Članak 3.**

Cijena nekretnine iz članka 1 ove Odluke utvrđuje se u ukupnom iznosu od 20.320 eura (slovima: dvadesettisućatristodvadeset eura), koja će se isplatiti u kunsjoj protuvrijednosti prema srednjem tečaju Hrvatske narodne banke na dan isplate.

**Članak 4.**

Grad Kutjevu vlasniku će isplatiti ugovoreni iznos najkasnije do 31. kolovoza 2021. godine.

**Članak 5.**

Sredstva za kupnju nekretnine iz članka 1 ove Odluke osigurat će se u Proračunu Grada Kutjeva za 2021. godinu.

**Članak 6.**

Ovlašćuje se Gradonačelnik Grada Kutjeva da sklopi i potpiše kupoprodajni ugovor za kupnju nekretnine iz članka 1. ove Odluke, a kojim će se regulirati sva prava i obveze prodavatelja i kupca nekretnine te da provede sve potrebne radnje za upis prava vlasništva.

**Članak 7.**

Nekretnina iz članka 1. ove Odluke potrebna je za ostvarenje investicija, odnosno izgradnju tržnice, vatrogasnog doma i prometne infrastrukture prema Urbanističkom planu uređenja Močenice III.

**Članak 8.**

Ova Odluka stupa na snagu dan nakon objave u Službenom glasniku Grada Kutjeva.

**4.2. Zahtjevi sudionika za IV. ID PPUG Kutjeva podnijetih prije i poslije donošenja Odluke o izradi IV. ID PPUG Kutjeva – Scen-ovi**

- Zahtjevi sudionika podnijetih PRIJE donošenja Odluke o izradi IV. ID PPUG Kutjeva

Branko Mihalj

I.B. Mažuranić 2

34340 Kutjevo

Mob: +385 98 256 920

20.1.2021.  
350-01/20-01/11  
15-21-8

Grad Kutjevo

Trg Graševine

34340 Kutjevo

Na ruke gradonačelniku Josipu Budimiru

Predmet: Zamolba

Poštovani molim Vas da uvrstite katastarske čestice u poslovni plan za turističku djelatnost u katastarskoj općini Kutjevo položaj Mačovo brdo i Vidim i to katastarske čestice: 1200, 1201, 1196, 928, 1307, 1303 i 1305.

S obzirom da sam vlasnik vinarije i na čestici 1196 imam legaliziran objekt želim ju privesti svrsi iznajmljivanja postelja. Ostale moje čestice nalaze se uz vinsku cestu te namjeravam izgraditi samostojeće kućice za iznajmljivanje turistima koji dolaze u Kutjevo i okolicu te prolaze vinskom cestom.

Nadam se pozitivnom rješenju i zahvaljujem.

S poštovanjem,

Branko Mihalj



Goran Alpeza  
Republike Hrvatske 17, Kutjevo

13.1. 2021  
350-01/20-01/11  
15-21-7

Grad Kutjevo  
Trg Graševine 1, Kutjevo


### Zahtjev za proglašenjem turističke zone

Prostor brda Vidim u Kutjevu zbog blizine grada, uređenih pristupnih putova, pogodnosti terena te povijesne i gospodarske važnosti ima brojne turističke potencijale među kojima su adrenalinski park i kamp opisani u nastavku.

Adrenalinski park, smješten na katastarskim česticama 881 i 882, ima veliki rekreacijski, obrazovni i razvojni potencijal, a relativno ga je jednostavno realizirati zbog postojeće prirodne konstrukcije terena. Teren čestica je zbog svog nagiba pogodan za zip-line za široku publiku. Nadalje, postoji mogućnost ostvarenja roping poligona s različitim elementima drva i užeta na visini od 6 do 15 metara, prilagođenog različitim uzrastima te stupnjevima fizičke spreme. Uz visinski roping poligon pogodno je postavljanje pristupne umjetne stijene ili, alternativno, mreže ili ljestve. Treći element adrenalinskog parka je nizinski roping poligon koji je pogodan za sve uzraste te idealan za razne grupne aktivnosti. Nizinski roping poligoni postavljaju se na visine od 35 do 50 centimetara, a sastoje se od nizova kablova, užadi, niskih drvenih prepreka te plitkih bazena.

Kamp, smješten na katastarskim česticama 1146, 1147, 1148 i 1149, predstavlja novu dimenziju smještajnih kapaciteta na području grada Kutjeva. Smještaj kampa na navedene čestice osigurava jednostavan pristup kampu iz središta Kutjeva, ali i miran lokalitet s pogledom na Zlatnu dolinu i uređen okoliš umjetnog jezera u podnožju brda Vidim. Cijela čestica 1146, zajedno sa zapadnim dijelom čestice 1149 predviđena je za smještanje sanitarnog čvora, tuševa, recepcije i popratnih sadržaja. Ostatak čestice 1149, zajedno s česticama 1147 i 1148 pogodan je za smještanje platoa za automobile, kamp prikolice, mobilne kućice i šatore s pripadajućim sadržajima poput mjesta za roštilj i društvene igre. Cijeli kamp moguće učiniti energetski samoodrživim iskorištavanjem solarne energije putem fotonaponskih ćelija.

Goran Alpeza



Firefox

https://iss.urejenazemlja.hr/pu010/gw/ISSViewer?docid=...



REPUBLIKA HRVATSKA  
DRŽAVNA GEODETSKA UPRAVA

NESLUŽBENA VERZIJA

IZVOD IZ KATASTARSKOG PLANA  
Približno mjerilo ispisa 1: 1000



Datum ispisa: 15.01.2021

Zorica i Zlatko Raguž  
OIB Zorica: 98151668793  
OIB Zlatko: 60241697138  
Vilima Korajca 38, 34000 Požega  
Tel: 098641536 Zorica; 0914400757 Zlatko

Grad Kutjevo  
n/r Gradonačelnika  
Trg Graševine 1  
34340 Kutjevo  
OIB: 51418894400

**PREDMET: ZAHTJEV ZA PROŠIRENJE IZDVOJENOG GRAĐEVINSKOG PODRUČJA  
UGOSTITELJSKO-TURISTIČKE ZONE LUKAČ**

Poštovani,

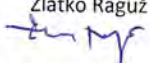
naša obitelj, odnosno OPG Zlatko Raguž bavi se proizvodnjom vina. Posjedujemo vinograd i kućicu za odmor u Lukaču, selu na južnom obronku planine Papuk. Kućica za odmor se nalazi na čestici 626/2 Lukač, na vinskoj cesti grada Kutjeva. Zamoljavam gore navedeni naslov da izmjeni namjenu čestice u građevinsku da bi mogli proširiti i obogatiti ponudu našeg OPG-a kušaonicom i sobama za smještaj, a samim time i ovog kraja te vinske ceste.

Budući da postoje takve zone uz vinsku cestu grada Kutjevo smatramo da proširenje navedene turističko-ugostiteljske zone na navedenu česticu ne bi zahtjevnije opteretilo prostor, niti trebalo značajniju izmjenu smjernica za izgradnju.

U očekivanju Vašega javljanja ostajemo,

uz pozdrav i

S poštovanjem,

Zorica Raguž  
Zorica Raguž  
Zlatko Raguž  


U Lukaču, 11.02.2021.

**Pisarnica Grada Kutjeva**

**Pošiljatelj:** ljekarne perak <ljekarne.perak@optinet.hr>  
**Poslano:** 15. prosinca 2020. 13:40  
**Primatelj:** pisarnica@kutjevo.hr; grad@kutjevo.hr  
**Predmet:** prijedog izmjena prostornog plana  
**Privici:** prijedog izmjena prostornog plana.odt

POŽEŠKO-SLAVONSKA ŽUPANIJA  
 GRAD KUTJEVO

Prijelazni broj:	21.12.2020.	Pril. broj:	
Uredbeni broj:	350-01/20-01/11	Pril. broj:	
Uredbeni broj:	15-20-11	Pril. broj:	

Poštovani,  
 Molim da zanemarite prethodni e-mail jer mi se potkrala pogreška.  
 U ovom vam šaljem ispravan dokument.  
 Molim da izmjenu prihvatite.  
 Srdačan pozdrav,  
 Željka Perak, mr. pharm.

-----Original Message-----

From: ljekarne perak [mailto:ljekarne.perak@optinet.hr]  
 Sent: Tuesday, December 15, 2020 1:21 PM  
 To: 'pisarnica@kutjevo.hr'; 'grad@kutjevo.hr'  
 Subject: prijedog izmjena prostornog plana

Poštovani,  
 Kako vam zbog novonastale situacije nisam u mogućnosti osobno uručiti prijedlog izmjena prostornog plana (samoizolacija djelatnika grada Kutjeva), šaljem ih putem e-maila.  
 Originalni dokument vam ću vam dostaviti ukoliko je potrebno kad se ova situacija okonča.  
 Srdačan pozdrav,  
 Željka Perak, mr. pharm.

Your message is ready to be sent with the following file or link attachments:

prijedog izmjena prostornog plana

Note: To protect against computer viruses, e-mail programs may prevent sending or receiving certain types of file attachments. Check your e-mail security settings to determine how attachments are handled.

PERAK ŽELJKA  
T. Tomića 41  
34340 KUTJEVO

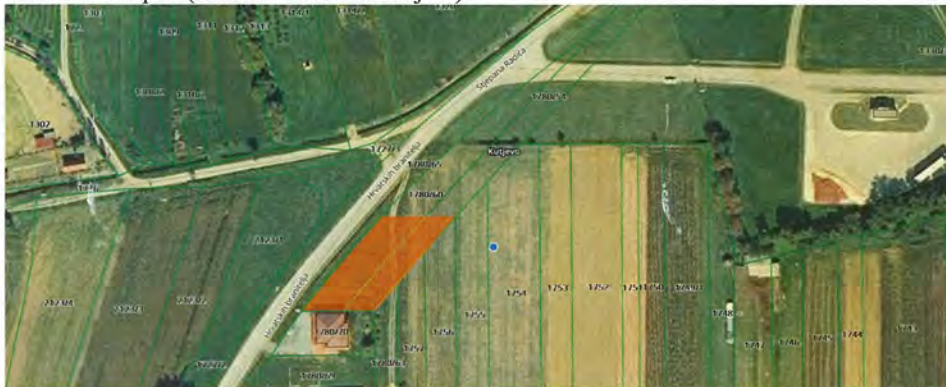
Kutjevo, 14.12.2020.

GRAD KUTJEVO  
Trg graševine 1  
34340 KUTJEVO

Predmet: prijedlog za IV.izmjene i dopune Prostornog plana uređenja Grada Kutjeva

Poštovani,  
na temelju Vaše obavijesti o planu izrade IV. izmjena i dopuna PPUG, predlažem sljedeće izmjene:

1. K.o. Mitrovac , k.č.br. 684/2 , 686 - prijedlog da se navedene parcele prenamjene u izdvojeno građevinsko područje gospodarske namjene, želimo graditi kuću za odmor, čime bismo riješili pitanje smještaja naših gostiju, kao i ostalih posjetitelja željnih dobre kapljice i odmora u prirodi, isto tako prostor bi se koristio za održavanje prezentacija naših vina poslovnim partnerima i vinskim stručnjacima.
2. K.o. Kutjevo , k.č.br. 1780/60, 1780/54 ( Mocenice ) - prijedlog da se na navedenim parcelama dozvoli gradnja objekata mješovite namjene, te da se prenamjeni zelena površina, barem do visine parcele 1330/3 Kutjeva d.d., odnosno dopusti mogućnost formiranja čestice kao na slici ispod (označeno crvenom bojom).



3. K.o. Kutjevo , kc.br. 1780/64 ( Mocenice ) - prijedlog da se na navedenoj parceli ( odnosno području ) poveća postotak izgrađenosti na minimalno 60%, zbog potrebe za izgradnjom gospodarskih zgrada.
4. K.o. Kutjevo , kc.br. 1332/1 ( centar Kutjeva ) - prijedlog da se na navedenoj parceli ( odnosno području ) poveća postotak izgrađenosti na 100%, kako bi se objekti na toj čestici

mogli legalizirati u cijelosti.

Sa štovanjem,

Željka Perak, mr. pharm.



POŽEŠKO-SLAVONSKA ŽUPANIJA  
GRAD KUTJEVO

Primljeno: 13.8.2020.	
Klasifikacijska oznaka	Org. jed.
34-01/20-01/05	
Grad/većni broj	Pril. Vrij.
15-20-1	

Ivan Budimir  
Julija Kempfa 2  
Kutjevo

Grad Kutjevo  
Trg graševine 1  
KUTJEVO  
n/r gradonačelnika

PREDMET: zahtjev za proširenje građevinske zone

Vlasnik sam tri parcele koje se nalaze neposredno uz građevinsku zonu naselja Kutjevo. Na tim parcelama izgradio sam kuću za odmor i proširio bi objekt sa smještajnim kapacitetima i grupom za seoski turizam.

Parcele su k.č.br. 1891, 1892 i 1893 k.o. Kutjevo. Kako do mojih parcela ne postoji ucrtan pristupni put u katastarskom operatu, molim Vas da izvršite i ucrtavanje postojećeg puta koji postoji na terenu.

U očekivanju povoljnog rješenja moje zamolbe unaprijed zahvaljujem.

Ivan Budimir



KRISTINA BOŠNJAK  
 LUKAČ 51  
 LUKAČ  
 34340 KUTJEVO  
 OIB: 41357055783  
 MOB: 099-267-1701

Tomislav

POSREDOVANJE NEKRETNIM PRAVNIM POSREDOVANJE	
GRAD KUTJEVO	
Datum: 5.5.2020.	
Broj posredovanja	Str. broj
944-01/20-01/03	
15-20-1	

GRAD KUTJEVO  
 Trg Graševine 1  
 34340 Kutjevo  
 OIB: 51418894400

**PREDMET:**

ZAHTEJ ZA PROŠIRENJE IZDVOJENOG GRAĐEVINSKOG PODRUČJA  
 UGOSTITELJSKO-TURISTIČKE ZONE LUKAČ 3

Poštovani,

Ime mi je Kristina Bošnjak, živim sa svojom obitelji u prekrasnom malenom selu Lukač.


Selo je smješteno na južnom obronku planine Papuk nedaleko od grada Kutjeva. U našoj obitelji još se mužev tata počeo baviti ugostiteljstvom otvorivši krčmu Ribarska kuća, nadaleko poznata po raznim ribljim specijalitetima. Kako su djeca rasla tako su i ideje postajale raznovrsnije. Tata nam je darovao komad zemljišta koje bismo trebali prenamijeniti u građevinsko jer se nalazi uz cestu koja već ima priključke vode, struje i plina.

Moja obitelj se počela baviti uzgojem stare vrste svinja iznimne kakvoće mesa i njihovih proizvoda. Tako da bi na predmetnom zemljištu mogli napraviti kušaonicu sa pripadajućim sobama jer naš kraj se razvija u turističku destinaciju. Grad Kutjevo kao i njegova okolica imaju bogatu tradiciju u uzgoju vinograda i pravljenju vrhunskih vina. Želeći ostati na svojoj zemlji i pridonijeti razvoju našeg kraja, kao i sačuvati stare običaje, za buduće naraštaje koji tek dolaze, **molim Vas da nam to omogućite prenamjenom zemljišta k.č.br. 573 i 883. k.o. Lukač na kojem sam vlasnica, odnosno proširenjem granica građevinskog područja ugostiteljsko-turističke zone Lukač 3 na navedene čestice.**

Kako se navedene čestice nalaze neposredno uz postojeću ugostiteljsko- turističku zonu u kojoj je omogućena i namjena koju mi planiramo, smatramo da proširenje navedene ugostiteljsko-turističke zone ne bi zahtjevnije opteretilo prostor, niti trebalo značajniju izmjenu smjernica za izgradnju.

**Uz navedene čestice, molimo da se proširenjem obuhvati i susjedne čestice k.č.br. 530/5, 882, 881 i 1199 (potok), u dijelu koje bi omogućilo povezivanje dviju parcela te pristup na javno prometnu površinu.**

Unaprijed zahvaljujem.  
 S poštovanjem,



Kristina Bošnjak

U Lukaču, 05.05. 2020. godine

30. 04. 2020.

Zajednički informacijski sustav zemljišnih knjiga i katastra - javna aplikacija



REPUBLIKA HRVATSKA  
DRŽAVNA GEODETSKA UPRAVA  
PODRUČNI URED ZA KATASTAR POŽEGA

NESLUŽBENA VERZIJA

K.o. LUKAČ, 327492  
k.č. br.: 573

## IZVOD IZ KATASTARSKOG PLANA

Približno mjerilo ispisa 1:2000  
Izvorno mjerilo plana 1:2000



Datum ispisa: 30.04.2020

30. 04. 2020.

Zajednički informacijski sustav zemljišnih knjiga i katastra - javna aplikacija



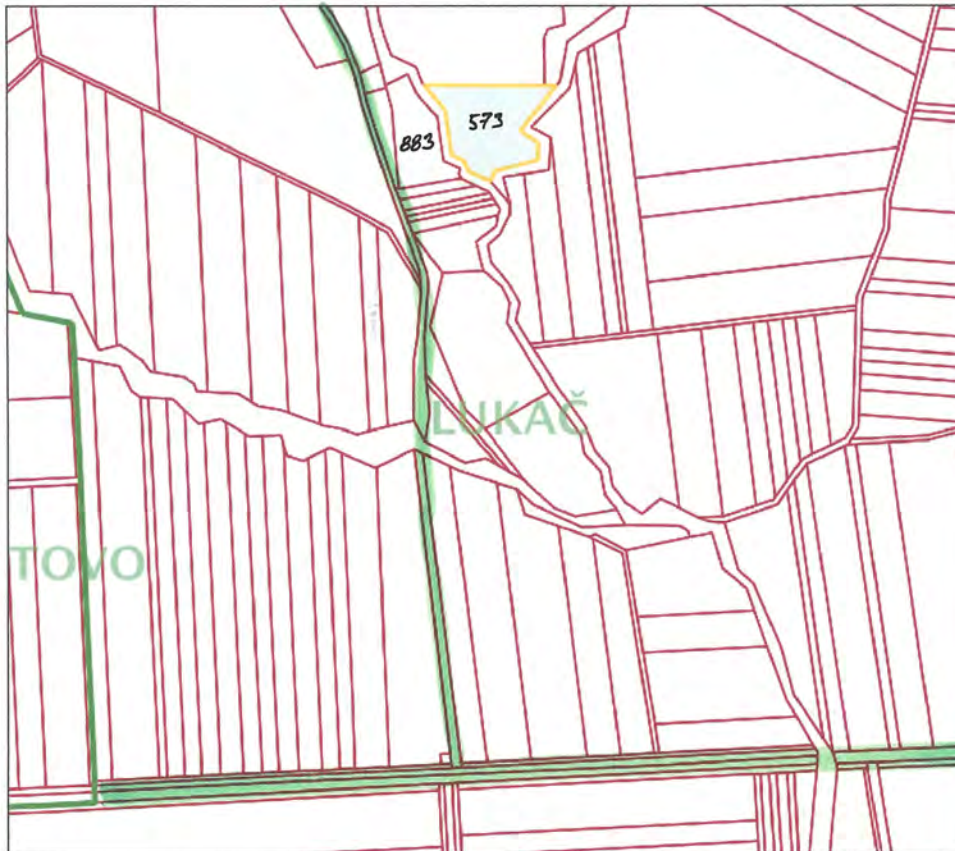
REPUBLIKA HRVATSKA  
DRŽAVNA GEODETSKA UPRAVA  
PODRUČNI URED ZA KATASTAR POŽEGA

NESLUŽBENA VERZIJA

K.o. LUKAČ, 327492  
k.č. br.: 573

**IZVOD IZ KATASTARSKOG PLANA**

Približno mjerilo ispisa 1: 5000  
Izvorno mjerilo plana 1:2000



Datum ispisa: 30.04.2020





# PROSTORNI PLAN UREĐENJA GRADA KUTJEVA naselje LUKAČ **POSTOJEĆE STANJE**

PROSTORNI PLAN UREĐENJA  
GRADA KUTJEVA  
II. Izmjene i dopune

4. GRAĐEVINSKO PODRUČJE NASELJA  
4.J LUKAČ



IZVOJENI DIO GRAĐEVINSKOG PODRUČJA  
IZVAN NASELJA

-  DROBLJE
-  USPOSTELJSKO • TURISTIČKA NAMJEANA – IZGRADENICE
-  USPOSTELJSKO • TURISTIČKA NAMJEANA – NEIZGRADENI DIO
-  NEUREĐENO GRAĐEVINSKO PODRUČJE





# PROSTORNI PLAN UREĐENJA GRADA KUTJEVA naselje LUKAČ **NOVO STANJE**

PROSTORNI PLAN UREĐENJA  
GRADA KUTJEVA  
II. Izmjene i dopune

4. GRAĐEVINSKO PODRUČJE NASELJA  
4.J LUKAČ



IZDVOJENI DIO GRAĐEVINSKOG PODRUČJA  
IZVAN NASELJA

-  DRIBLJE
-  USGIBITELJSKO • TURISTIČKA NAMJEANA – IZGRADENI DIO
-  USGIBITELJSKO • TURISTIČKA NAMJEANA – NEIZGRADENI DIO
-  NEUREĐENO GRAĐEVINSKO PODRUČJE

POŽEŠKO-SLAVONSKA ŽUPANIJA  
GRAD KUTJEVO

Primljeno	24.11.2020.	
Klasifikacijska oznaka	350-01/20-01/11	Org. jed.
Uradbeni broj	15-20-1	Pril. Vrij.

\*\*\*\*\*

Trg graševine 1  
34340 KUTJEVO  
Tel./fax: +(0)34 315 196  
E-mail: [udruga.kutjevo@po.t-com.hr](mailto:udruga.kutjevo@po.t-com.hr)

**Grad Kutjevo**  
n/r.: Josip Budimir, gradonačelnik  
Trg graševine 1  
34340 Kutjevo

**PREDMET:** obavijest grada Kutjeva o izmjenama i dopunama Prostornog plana

Poštovani,

Obraćam Vam se vezano za Obavijest o izmjeni prostornog plana Grada Kutjevo (od 12.11.2020., Klasa: 350-01/20-01/11).

Prijedlog: Molim Vas da se ukine odredba koja uvjetuje da poljoprivredna površina za građenje mora imati minimalnu površinu od 3 ha.

S poštovanjem,

u Kutjevu, 24.11.2020.

Udruga Kutjevački vinari  
Ivan Grgić  
predsjednik Udruge

SELO GRADIŠTE  
MJESNI ODBORPOŽEŠKO-SLAVONSKA ŽUPANIJA  
GRAD KUTJEVO

Primitjeno: 30.11.2020.	
Klasifikacijska oznaka	Org. jed.
350-01/20-01/11	
Uredbeni broj	Pril. Vrij.
15-20-4	

Gradište, 27.11.2020.

GRAD KUTJEVO

Na ruke g. GRADONAČELNIKA

Josipa Budimira mag.

KUTJEVO, Trg graševine 1.

Predmet: Prijedlog za dopunu Prostornog plana  
Uređenja Grada Kutjeva i okolnih naselja

Veza Vaša obavijest 350-01/20-01/11 URBROJ 2177/06-01-20-2 od 12.11.2020.  
o IV izmjeni i dopuni Prostornog plana uređenja Grada Kutjevo.

Prilikom teritorijalnog ustroja općina i gradova u RH, selo Gradište pripalo je OPĆINI  
KUTJEVO.

MJEŠTANI SELA GRADIŠTA SAMO PREKO OPĆINE KUTJEVO MOGU RJEŠAVATI SVOJU  
INFRASTRUKTURNU ŽIVOTNU PROBLEMATIKU. Općina bi morala voditi računa o  
ravnomjernom razvoju svih okolnih naselja, vodeći računa pri tome o osnovnim  
potrebama naselja, kao što je voda, struja, kanalizacija i sl. Nažalost, u dosadašnjem  
razdoblju samo su se eksploatirali prirodni resursi (rudno bogatstvo i šume). Općina  
se nedovoljno angažirala na ovom području, zbog čega je naše selo ostalo bez  
prikjučka na županijski vodovod, a da ostale potrebe ni ne spominjemo.

Danas je situacija takva – da su bunari potpuno prazni, da nema vode ni za piće a  
kamoli za ostale životne potrebe. Mi znamo da smo mala zajednica, sa uglavnom  
starim stanovništvom. Mladi su zbog nedostatka životnih uvjeta otišli „trbuhom za  
kruhom“. Smatramo da i mi imamo pravo na osnovne životne uvjete, pri čemu nam  
se u rješavanju istih mora znatno više angažirati naša Općina.

Mislimo da 1,5 km od današnje vod. mreže do sela nije toliko nepremostiv problem  
da bi mi i dalje desetljećima bili bez vode, i da neko čeka da mi „izumremo“, da naše  
selo pretvori u vinograde i voćnjake. Nismo dobivali odgovore ni na usmene i pisane  
apele, s dijelom potpisa naših mještana. Naša predstavica jedva je uspijevala uručiti  
pisane podneske Općinskom odjelu za komunalnu djelatnost.



Koristimo zato ovu priliku još jednom, poštovani Gradonačelnice, DA SE PRIKLUČAK NA VODOVODNU MREŽU SELA GRADIŠTA UVRSTI U IV NADOPUNU PROSTORNOG PLANA GRADA KUTJEVA, kao jedan od prioriteta slijedećih investicionih radova.

Pri tome izvori financiranja moraju se pronaći među izvorima financiranja ostalih investicija (Općina, Županija, RH, sredstva za nerazvijena, Evropska sredstva) .

Nadamo se, da će te shvatiti ovaj dramatični apel kao odraz stvarnog stanja u selu i u potpunosti se angažirati na njegovom rješavanju.

Zahvaljujemo se na Vašem razumijevanju, na pisanom odgovoru i prijateljski Vas pozdravljamo!

PREDSJEDNICA MO GRADIŠTE.

Ane Tomaš Pranjić

ANE TOMAŠ PRANJIĆ

Co:

- Požeško-slavonska županija, župan Alojzije Tomašević  
Županijska 7, 34000 Požega
- „TEKIJA“ doo n/r direktora, Vodovodna 1, 34000 Požega
- HRVATSKE VODE n/r direktora. Industrijska 13.. D – 34000 Požega
- ⊖ OPĆINA KUTJEVO, Odjel za komunalne djelatnosti, Kutjevo, Trg Graševine 1.

**KUTJEVO d.d. za proizvodnju i promet  
poljoprivrednih i prehrambenih proizvoda  
HR-34340 Kutjevo, Kralja Tomislava 1**

Broj: 1/1- 42/2020  
U Kutjevu, 07.12.2020.

POŽEŠKO-SLAVONSKA ŽUPANIJA GRAD KUTJEVO	
Datum: 21.12.2020.	
Kadašnja oznaka	Opć. jed.
350-01/20-01/11	
Prostorni broj	Pol. broj
15-20-7	

**GRAD KUTJEVO**  
Trg Graševine 1  
KUTJEVO

**PREDMET: Zahtjev za izmjenu Prostornog plana uređenja Grada Kutjevo**


Na temelju Obavijesti gradonačelnika Grada Kutjevo od 12. studenog 2020. godine o pristupanju IV. izmjenama i dopunama Prostornog plana Grada Kutjeva kojom se poziva sve investitore da dostave svoje prijedloge za izmjenu i dopunu prostornog plana, postupamo u skladu s navedenim te dostavljamo slijedeći prijedlog:

Predlažemo da se pri izradi izmjene i dopune Prostornog plana Grada Kutjevo izmijeni **namjena k.č.br. 546/2**, Javno dobro u općoj uporabi u vlasništvu Grada Kutjevo, površine 1587 m<sup>2</sup> u k.o. Kutjevo na način da se cjelokupna površina k.č.br. 546/2 k.o. Kutjevo odredi kao **prometna površina** za formiranje nerazvrstane ceste do objekata na susjednim parcelama k.č.br. 544 i k.č.br. 545.

**Obrazloženje:**

K.č.br. 546/2 u površini od 1587 m<sup>2</sup> je parcela dobro u općoj uporabi bez **točno utvrđene namjene**, a smještena je na zapadu između javne ceste Kutjevo – Orahovica, parcele dvorca Kutjevo na k.č.br. 546/1 na jugu i sjeveru, na istočnoj strani crkve na k.č.br. 545 i na zapadu parcele na kojoj se nalazi vinski podrum i skladište vina Kutjeva d.d. k.č.br. 544. Zbog navedenog položaja i sadašnje namjene parcele k.č.br. 546/2, gospodarski objekti koji se nalaze na k.č.br. 544 i crkva na k.č.br. 545, nemaju pristup sa javno cestu, a zbog smještaja ovih objekata i konfiguracije terena nije moguće formirati cestu tj. pristup na prometnicu na drugoj strani.

Zbog navedenog predlažemo da se cijela površina k.č.br. 546/2 odredi kao prometna površina radi formiranja – nerazvrstane ceste kojom će se osigurati pristup vozilima do objekata put na javnu cestu Kutjevo – Orahovica do gospodarskih objekata na k.č.br. 544 i crkve na k.č.br. 545 u k.o. Kutjevo.

KUTJEVO d.d.  
Član Uprave Boro Matijević  
  
(potpis podnositelja zahtjeva)

**KUTJEVO d.d.**  
za proizvodnju i promet poljoprivrednih  
i prehrambenih proizvoda  
KUTJEVO 1/4

2

Zahtjevu prilažemo:

1. Kopiju katastarskog plana
2. Kopije zemljišno knjižnih izvadaka
3. Kopija katastarskog plana s označenim obuhvatom

R



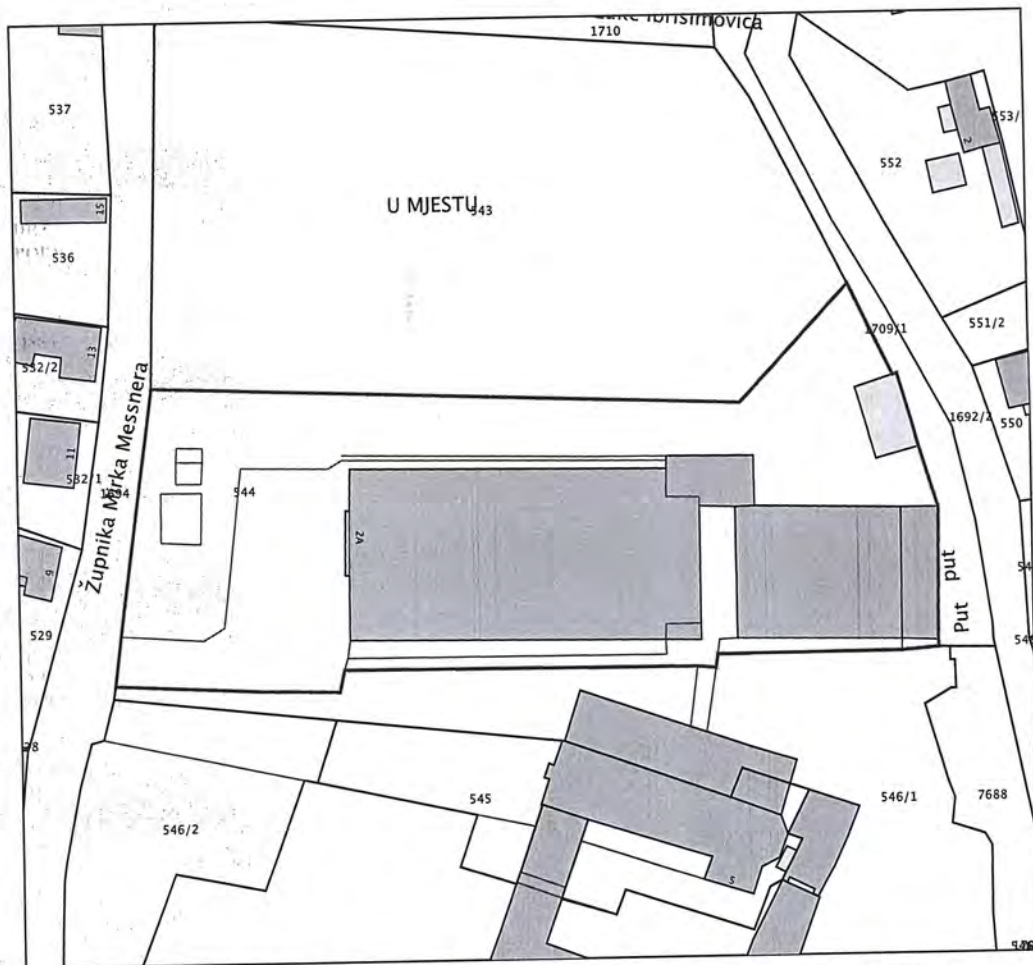
REPUBLIKA HRVATSKA  
DRŽAVNA GEODETSKA UPRAVA  
PODRUČNI URED ZA KATASTAR  
POŽEGA

K.o. KUTJEVO  
k.č.br.: 544

Stanje na dan: 11.12.2020.  
OSS evidencijski broj: 751318/2020

### IZVOD IZ KATASTARSKOG PLANA

Mjerilo 1:1000  
Izvorno mjerilo 1:1000

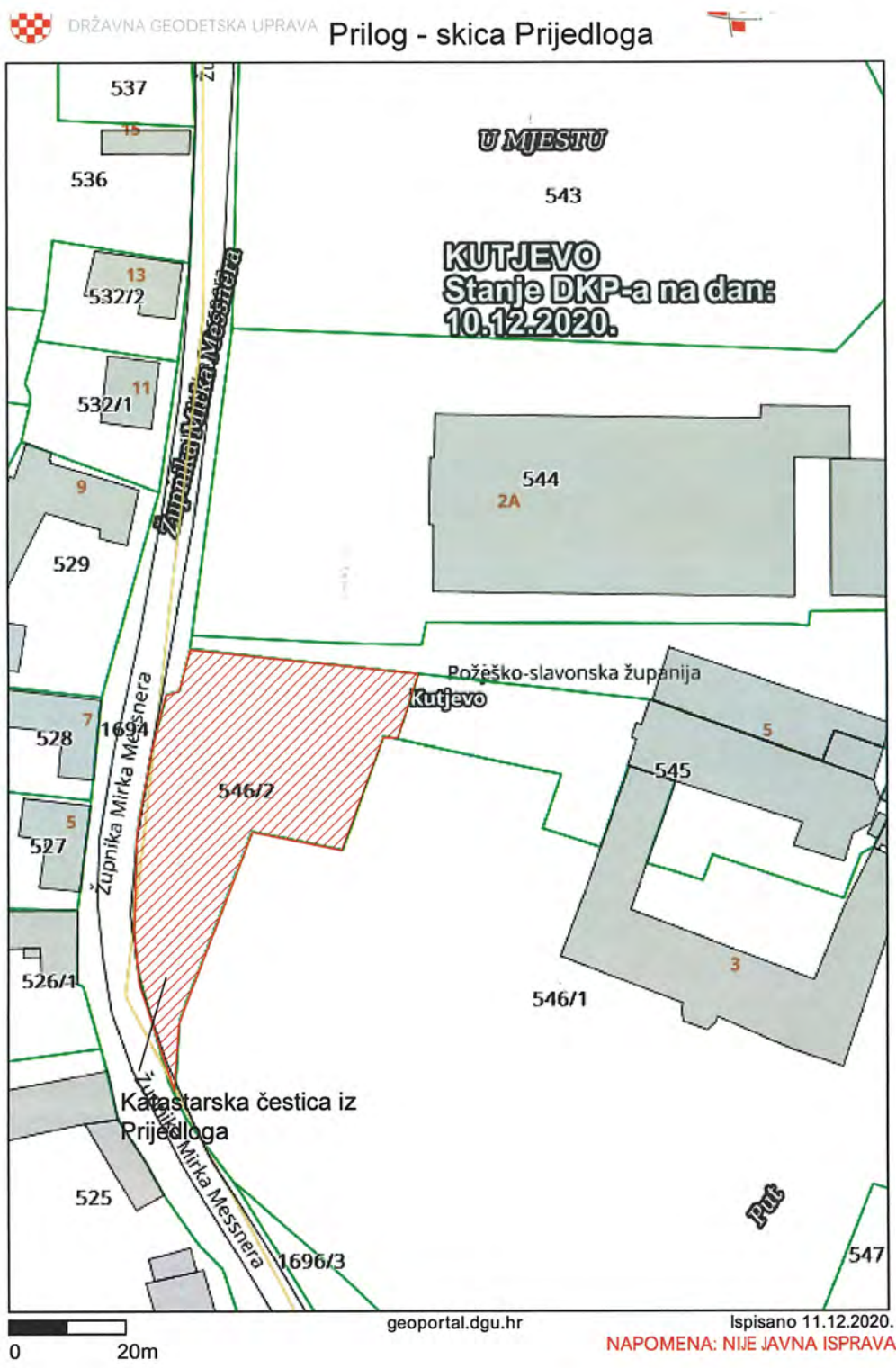


Upravna pristojba prema tar.br. 44 Tarife upravnih pristojbi Uredbe o Tarifama upravnih pristojbi (»Narodne novine«, br. 8/17) u iznosu od 15,00 kuna naplaćena je elektroničkim putem. Upravna pristojba prema tar.br.1 ne naplaćuje se.



Kontrolni broj: 5584300bbd9870

Skeniranjem QR koda navedenog na ovom elektroničkom zapisu možete provjeriti točnost podataka. Isto možete učiniti i na internet adresi <http://oss.uredjenzemlja.hr/public/preuzmiDokument> unosom kontrolnog broja. U oba slučaja sustav će prikazati izvornik ovog dokumenta. U slučaju da je ovaj dokument identičan prikazanom izvorniku u digitalnom obliku. Državna geodetska uprava potvrđuje točnost dokumenta i stanje podataka u trenutku izrade isprave.





## NESLUŽBENA KOPIJA

REPUBLIKA HRVATSKA

Općinski sud u Požegi  
ZEMLJIŠNOKNJIŽNI ODJEL POŽEGA  
Stanje na dan: 10.12.2020. 23:10

Verificirani ZK uložak

Katastarska općina: 327441, KUTJEVO

Broj ZK uložka: 2195

Broj zadnjeg dnevnika: Z-716/2014  
Aktivne plombe:

## IZVADAK IZ ZEMLJIŠNE KNJIGE

A  
Posjedovnica  
PRVI ODJELJAK

Rbr.	Broj zemljišta (kat. čestice)	Oznaka zemljišta	Površina			Primjedba
			jutro	čhv	m2	
1.	546/2	PUT			1587	
		UKUPNO:			1587	

B  
Vlastovnica

Rbr.	Sadržaj upisa	Primjedba
1.	Vlasnički dio: 1/1	
	JAVNO DOBRO U OPĆOJ UPORABI U VLASNIŠTVU GRADA KUTJEVO	

Rbr.	Sadržaj upisa	Primjedba
Upisi koji vrijede za sve udjele na B listu:		
1.1	Zaprimljeno 28.06.2013.g. pod brojem Z-2889/2013	ZABILJEŽBA
	ZABILJEŽBA, PRIJEDLOG 20.06.2013, Zabilježba pokretanja postupka povrata imovine pred upravnim tijelom na kč.br. 546/2	

C  
Teretovnica

Rbr.	Sadržaj upisa	Iznos	Primjedba
	Tereta nema!		

Potvrđuje se da ovaj izvadak odgovara stanju zemljišne knjige na datum 10.12.2020.



REPUBLIKA HRVATSKA

Općinski sud u Požegi  
ZEMLJIŠNOKNJIZNI ODJEL POŽEGA  
Stanje na dan: 10.12.2020. 23:10

Katastarska općina: 327441, KUTJEVO

Broj zadnjeg dnevnika: Z-4441/2020  
Aktivne plombe:

## NESLUŽBENA KOPIJA

Verificirani ZK uložak

Broj ZK uložka: 2219

## IZVADAK IZ ZEMLJIŠNE KNJIGE

## A

Posjedovnica  
PRVI ODJELJAK

Rbr.	Broj zemljišta (kat. čestice)	Oznaka zemljišta	Površina			Primjedba
			jutro	čhv	m2	
1.	544	PODRUM I DVOR U MJESTU			7067	
		UKUPNO:			7067	

## B

## Vlastovnica

Rbr.	Sadržaj upisa	Primjedba
1.	Vlasnički dio: 1/1 KUTJEVO D.D., KUTJEVO, KRALJA TOMISLAVA 1	

Rbr.	Sadržaj upisa	Primjedba
Upisi koji vrijede za sve udjele na B listu:		
1.1	Zaprimljeno 28.06.2013.g. pod brojem Z-2889/2013  ZABILJEŽBA, PRIJEDLOG 20.06.2013, Zabilježba pokretanja postupka povrata imovine pred upravnim tijelom na kč.br. 544	ZABILJEŽBA

## C

## Teretovnica

Rbr.	Sadržaj upisa	Iznos	Primjedba
11.			
11.1	Zaprimljeno 09.12.2013.g. pod brojem Z-4927/2013  ZABILJEŽBA, BRISOVNO OČITOVANJE PRIVREDNE BANKE ZAGREB D.D. 20.11.2013, zabilježba u smislu članka 348. stavka 2. Zakona o vlasništvu i drugim stvarnim pravima (NN-91/96), da založno pravo uknjiženo pod poslovnim brojem Z-3303/2013. u korist: PRIVREDNE BANKE ZAGREB-DIONIČKO DRUŠTVO ZAGREB, RADNIČKA CESTA 50, OIB: 02535697732, ima red prvenstva mjesta izbrisanih založnih prava pod brojem Z-511/2011. i Z-3496/2011.,		ZABILJEŽBA
13.			

## IZVADAK IZ ZEMLJIŠNE KNJIGE

Katastarska općina: 327441, KUTJEVO

Verificirani ZK uložak  
Broj ZK uložka: 2219C  
Teretovnica

Rbr.	Sadržaj upisa	Iznos	Primjedba
13.1	Zaprimljeno 18.12.2015.g. pod brojem Z-5136/2015  UKNJIŽBA, ZALOŽNO PRAVO, IZMJENA SPORAZUMA O ZASNIVANJU ZALOŽNOG PRAVA NA NEKRETNINAMA I DIONICAMA I PRAVU NA NEPOSREDNU OVRHU SOLEMNIZIRANA PO JAVNOM BILJEŽNIKU IVI DUJMOVIĆ IZ ZAGREBA POSL.BR: OV-5284/2015 18.12.2015, SPORAZUM O ZASNIVANJU ZALOŽNOG PRAVA NA NEKRETNINAMA I DIONICAMA I PRAVU NA NEPOSREDNU OVRHU SOLEMNIZIRAN PO JAVNOM BILJEŽNIKU IVI DUJMOVIĆ IZ ZAGREBA POSL.BR: OV-5232/2015 15.12.2015, u prvenstvenom redu postojećeg založnog prava pod brojem Z-1449/12 za iznos kunske protuvrijednosti 7.800.000,00 EUR-a (slovima: sedam milijuna osamstotisuća EUR-a) po srednjem tečaju Privredne banke Zagreb d.d. na dan dospijeca, s redovnom kamatom po stopi u visini tromjesečnog EURIBOR-a uvećano za kamatnu maržu od 5,00 postotnih poena, godišnje, promjenljiva u skladu s aktima Vjerovnika, minimalno 5,50 % godišnje, s kamatom po dospijecu u visini zakonske zatezne kamate određene za odnose iz trgovačkih ugovora, a koja je promjenljiva u skladu s propisima i trenutno iznosi 10,14 % godišnje, naknadama, tečajnim razlikama i s ostalim troškovima i uvjetima utvrđenim Ugovorom o dugoročnom kreditu s valutnom klauzulom, broj ugovora/partije: 5110210894 i ovim sporazumom za korist:  <b>PRIVREDNA BANKA ZAGREB D.D., OIB: 02535697732, RADNIČKA CESTA 50, 10000 ZAGREB</b>	7.800.000,00 EUR	SPOREDNI ULOŽAK
13.2	Zaprimljeno 18.12.2015.g. pod brojem Z-5136/2015  ZABILJEŽBA, GLAVNI ULOŽAK, z.k.ul.br. 1618 k.o. Kutjevo		ZABILJEŽBA na 13.1
15.			ZABILJEŽBA REDA PRVENSTVA
15.1	Zaprimljeno 08.03.2016.g. pod brojem Z-1029/2016  ZABILJEŽBA, BRISOVNO OČITOVANJE PRIVREDNE BANKE D.D. ZAGREB 03.03.2016, u smislu članka 348. stavka 2. Zakona o vlasništvu i drugim stvarnim pravima (NN-91/96), da založno pravo uknjiženo pod poslovnim brojem Z-5136/15. u korist: PRIVREDNE BANKE ZAGREB-DIONIČKO DRUŠTVO ZAGREB, RADNIČKA CESTA 50, OIB: 02535697732, ima red prvenstva mjesta izbrisano založnog prava pod brojem Z-1449/2012.		
20.			
20.1	Zaprimljeno 20.06.2018.g. pod brojem Z-2956/2018  UKNJIŽBA, ZALOŽNO PRAVO, SPORAZUM O ZASNIVANJU ZALOŽNOG PRAVA NA NEKRETNINAMA I PRAVU NA NEPOSREDNU OVRHU OD 19.06.2018. SOLEMNIZIRAN PO JAVNOM BILJEŽNIKU ZORKI ČAVAJDA IZ ZAGREBA POD BROJEM OV-6970/2018, u iznosu od: 2.000.000,00 EUR (slovima: dva milijuna eura) u kunsjoj protuvrijednosti po srednjem tečaju Privredne banke Zagreb d.d., na dan dospijeca s redovnom kamatom po stopi u visini šestomjesečnog Euribora uvećano za kamatnu maržu od 3,80 (slovima: tri cijela osamdeset) postotnih poena, godišnje, promjenljiva u skladu s aktima Vjerovnika, s kamatom po dospijecu u visini zakonske zatezne kamate određene za odnose iz trgovačkih ugovora, a koja je promjenljiva u skladu s propisima i trenutno iznosi 9,09% (slovima: devet cijelih nula devet) godišnje, naknadama, tečajnim razlikama, te s ostalim troškovima i uvjetima utvrđenim Ugovorom o kratkoročnom kreditu s valutnom klauzulom br.5110203873, Dodatkom I., Dodatkom II., Dodatkom III., Dodatkom IV. i Dodatak V. istom i Sporazumom za korist:  <b>PRIVREDNA BANKA ZAGREB D.D., OIB: 02535697732, RADNIČKA CESTA 50, 10000 ZAGREB</b>	2.000.000,00 EUR	SPOREDNI ULOŽAK
20.2	Zaprimljeno 20.06.2018.g. pod brojem Z-2956/2018  ZABILJEŽBA, GLAVNI ULOŽAK, određen z.k.ul.br. 1618 k.o. Kutjevo, a kao sporedni uložak određen je z.k.ul.br. 6568 i 6117 k.o. Požega i z.k.ul.br. 2219 i 2249 k.o. Kutjevo		ZABILJEŽBA na 20.1
22.			



IZVADAK IZ ZEMLJIŠNE KNJIGE

Katastarska općina: 327441, KUTJEVO

Verificirani ZK uložak  
Broj ZK uložka: 2219

C  
Teretovnica

Rbr.	Sadržaj upisa	Iznos	Primjedba
22.1	Zaprimljeno 19.12.2018.g. pod brojem Z-6576/2018	670.000,00 EUR	SPOREDNI ULOŽAK
	<p>UKNJIŽBA, ZALOŽNO PRAVO, SPORAZUM O ZASNIVANJU ZALOŽNOG PRAVA NA NEKRETNINAMA I NA UKUPNOSTI STVARI I PRAVU NA NEPOSREDNU OVRHU OD 14.12.2018. GOD. SOLEMNIZIRAN PO JAVNOM BILJEŽNIKU ZORKI ČAVAJDA IZ ZAGREBA POSL.BR: OV-13374/2018, UGOVOR O DUGOROČNOM KREDITU S VALUTNOM KLAUZULOM KREDITU BR. 5110226510, u iznosu od 670.000,00 EUR (slovima: šesto sedamdeset tisuća eura), u kunsjoj protuvrijednosti po srednjem tečaju Privredne banke Zagreb d.d. na dan dospijeca, s redovnom kamatom u visini 2,50% (slovima: dva zarez pedeset posto), godišnje, fiksna, u skladu s aktima Vjerovnika, s kamatom po dospijecu u visini zakonske zatezne kamate određene za odnose iz trgovačkih ugovora, a koja je promjenjiva u skladu s propisima i trenutno iznosi 8,82% (slovima: osam cijelih osamdeset dva posto) godišnje, naknadama, te s ostalim troškovima i uvjetima utvrđenim Ugovorom o dugoročnom kreditu s valutnom klauzulom kreditu br. 5110226510 i Sporazumom, za korist:</p> <p><b>PRIVREDNA BANKA ZAGREB - DIONIČKO DRUŠTVO, OIB: 02535697732, RADNIČKA CESTA 50, 10000 ZAGREB</b></p>		
22.2	Zaprimljeno 19.12.2018.g. pod brojem Z-6576/2018		ZABILJEŽBA na 22.1
	<p>ZABILJEŽBA, GLAVNI ULOŽAK, određen zk.ul.br. 1618 k.o. Kutjevo, a kao sporedni uložak određen je zk.ul.br. 6568 i 6117 k.o. Požege, zk.ul.br. 2219 i 2249 k.o. Kutjevo.</p>		
23.			
23.1	Zaprimljeno 21.05.2019.g. pod brojem Z-2344/2019	2.000.000,00 EUR	Sporedni uložak
	<p>UKNJIŽBA, ZALOŽNO PRAVO, SPORAZUM O ZASNIVANJU ZALOŽNOG PRAVA NA NEKRETNINAMA I PRAVU NA NEPOSREDNU OVRHU OD 20.05.2019. GOD. SOLEMNIZIRAN PO JAVNOM BILJEŽNIKU ANTI BREKALO IZ POŽEGE POSL.BR: OV-4861/2019, DODATAK VI.UGOVORU O KRATKOROČNOM REVOLVING KREDITU S VALUTNOM KLAUZULOM, BROJ UGOVORA/PARTIJE:5110203873, RAČUN I PARTIJA:5101200-5110203873, MBK: 034130 19.06.2018, DODATAK V.UGOVORU O KRATKOROČNOM REVOLVING KREDITU S VALUTNOM KLAUZULOM, BROJ UGOVORA/PARTIJE:5110203873, RAČUN I PARTIJA:5101200-5110203873, MBK:034130, DODATAK IV.UGOVORU O KRATKOROČNOM REVOLVING KREDITU S VALUTNOM KLAUZULOM, BROJ UGOVORA/PARTIJE:5110203873, RAČUN I PARTIJA:5101200-5110203873, MBK:034130, DODATAK III.UGOVORU O KRATKOROČNOM REVOLVING KREDITU S VALUTNOM KLAUZULOM, BROJ UGOVORA/PARTIJE:5110203873, RAČUN I PARTIJA:5101200-5110203873, MBK:034130 10.05.2017, DODATAK II. UGOVORU O KRATKOROČNOM REVOLVING KREDITU S VALUTNOM KLAUZULOM, BROJ UGOVORA/PARTIJE:5110203873, RAČUN I PARTIJA: 5101200-5110203873, MBK:034130 31.03.2017, DODATAK I.UGOVORU O UGOVORA/PARTIJE:5110203873, RAČUN I PARTIJA:5101200-5110203873, MBK: 034130 31.03.2016, UGOVOR O KRATKOROČNOM KREDITU S VALUTNOM KLAUZULOM, BROJ UGOVORA/PARTIJE:5110203873, RAČUN I PARTIJA: 5101200-5110203873, MBK:034130 05.03.2015, u iznosu od 2.000.000,00 EUR (slovima: dva milijuna eura) u kunsjoj protuvrijednosti po srednjem tečaju Privredne banke Zagreb d.d., na dan dospijeca s redovnom kamatom u visini od 2,10% (slovima: dva zarez deset posto), godišnje, fiksna, u skladu s aktima Vjerovnika, s kamatom po dospijecu u visini zakonske zatezne kamate određene za odnose iz trgovačkih ugovora, a koja je promjenjiva u skladu s propisima i trenutno iznosi 8,54% godišnje, naknadama, tečajnim razlikama, te s ostalim troškovima i uvjetima utvrđenim Ugovorom o kratkoročnom kreditu s valutnom klauzulom br. 5110203873, Dodatkom I., Dodatkom II., Dodatkom III., Dodatkom IV., Dodatkom V. i Dodatkom VI istom i Sporazumom za korist:</p> <p><b>PRIVREDNA BANKA ZAGREB D.D., OIB: 02535697732, RADNIČKA CESTA 50, 10000 ZAGREB</b></p>		

Katastarska općina: 327441, KUTJEVO

## IZVADAK IZ ZEMLJIŠNE KNJIGE

Verificirani ZK uložak  
Broj ZK uložka: 2219C  
Teretovnica

Rbr.	Sadržaj upisa	Iznos	Primjedba
23.2	Zaprimljeno 21.05.2019.g. pod brojem Z-2344/2019  ZABILJEŽBA, da je kao glavni uložak određen zkul.br. 1618 k.o. Kutjevo , a kao sporedni uložak određen je zkul.br. 6568 i 6117 k.o. Požega, i zkul.br.2219 i 2249 k.o. Kutjevo		ZABILJEŽBA na 23.1
25.			
25.1	Zaprimljeno 05.05.2020.g. pod brojem Z-1794/2020  UKNJIŽBA, ZALOŽNO PRAVO, SPORAZUM O ZASNIVANJU ZALOŽNOG PRAVA NA NEKRETNINAMA I PRAVU NA NEPOSREDNU OVRHU SOLEMNIZIRAN PO JAVNOM BILJEŽNIKU ANTI BREKALO IZ POŽEGE POSL. BR: OV-3080/2020, SKLOPLJEN 23.04.2020, radi osiguranja novčane tražbine u iznosu od 2.000.000,00 EUR (slovima: dvamilijuna eura), u kunskoj protuvrijednosti po srednjem tečaju Privredne banke Zagreb d.d. na dan dospijeca s redovnom kamatom u visini od 1,60 % godišnje, fiksna , u skladu s aktima Vjerovnika, s kamatom po dospijeću u visini zakonske zatezne kamate određene za odnose iz trgovačkih ugovora, a koja je promjenjiva u skladu s propisima i trenutno iznosi 8,11 % godišnje, odnosno u visini redovne kamate iz ovog članka ukoliko ista bude viša od zakonske zatezne kamate, naknadama , tečajnim razlikama, te s ostalim troškovima i uvjetima utvrđenim Ugovorom i njegovim eventualnim kasnijim dodacima i sporazumom za korist: <b>PRIVREDNA BANKA ZAGREB - DIONIČKO DRUŠTVO, ZAGREB, (GRAD ZAGREB), OIB: 02535697732, RADNIČKA CESTA 50, 10000 ZAGREB</b>	2.000.000,00 EUR	Sporedni uložak
25.2	Zaprimljeno 05.05.2020.g. pod brojem Z-1794/2020  ZABILJEŽBA, GLAVNI ULOŽAK, određen zkul.br. 1618 k.o. Kutjevo , a kao sporedni uložak određen je zkul.br. 6568, zkul.br. 6117 k.o. Požega i zkul.br. 2219, zkul.br. 2249 k.o. Kutjevo		ZABILJEŽBA na 25.1
26.			
26.1	Zaprimljeno 05.05.2020.g. pod brojem Z-1796/2020  UKNJIŽBA, ZALOŽNO PRAVO, SPORAZUM O ZASNIVANJU ZALOŽNOG PRAVA NA NEKRETNINAMA I PRAVU NA NEPOSREDNU OVRHU SOLEMNIZIRAN PO JAVNOM BILJEŽNIKU ANTI BREKALO IZ POŽEGE POSL. BR: OV-3078/2020, SKLOPLJEN 23.04.2020, radi osiguranja novčane tražbine u iznosu od 15.000.000,00 KN (slovima: petnaestmilijunakuna), s redovnom kamatom po stopi u visini od 1,45% godišnje, fiksna , u skladu s aktima Vjerovnika, s kamatom po dospijeću u visini zakonske zatezne kamate , određene za odnose iz trgovačkih ugovora, a koja je promjenjiva u skladu s propisima i trenutno iznosi 8,11 % godišnje, naknadama, te s ostalim troškovima i uvjetima utvrđenim Ugovorom i Sporazumom za korist: <b>PRIVREDNA BANKA ZAGREB - DIONIČKO DRUŠTVO, ZAGREB (GRAD ZAGREB), OIB: 02535697732, RADNIČKA CESTA 50, 10000 ZAGREB</b>	15.000.000,00 KN	Sporedni uložak
26.2	Zaprimljeno 05.05.2020.g. pod brojem Z-1796/2020  ZABILJEŽBA, GLAVNI ULOŽAK, određen zkul.br. 1618 k.o. Kutjevo , a kao sporedni uložak određen je zkul.br. 6568, zkul.br. 6117 k.o. Požega i zkul.br. 2219, zkul.br. 2249 k.o. Kutjevo		ZABILJEŽBA na 26.1
27.			

## IZVADAK IZ ZEMLJIŠNE KNJIGE

Katastarska općina: 327441, KUTJEVO

Verificirani ZK uložak  
Broj ZK uložka: 2219C  
Teretovnica

Rbr.	Sadržaj upisa	Iznos	Primjedba
27.1	Zaprimljeno 05.05.2020.g. pod brojem Z-1798/2020	17.000.000,00 KN	Sporadni uložak
	<p>UKNJIŽBA, ZALOŽNO PRAVO, SPORAZUM O ZASNIVANJU ZALOŽNOG PRAVA NA NEKRETNINAMA I PRAVU NA NEPOSREDNU OVRHU SOLEMNIZIRAN PO JAVNOM BILJEŽNIKU ANTI BREKALO IZ POŽEGE POSL. BR: OV-3077/2020, SKLOPLJEN 23.04.2020, radi osiguranja novčane tražbine u iznosu od 17.000.000,00 KN (slovima: sedamnaestmilijunakuna), s redovnom kamatom u visini prinosa na trezorske zapise Ministarstva financija Republike Hrvatske na bazi 182 dana uvećano za kamatnu maržu od 1,60 p.p.godišnje, promjeniva u skladu s aktima Vjerovnika, s kamatom po dospijeću u visini zakonske zatezne kamate određene za odnose iz trgovačkih ugovora, a koja je promjenjiva u skladu s propisima i trenutno iznosi 8,11 % godišnje, naknadama, tečajnim razlikama te s ostalim troškovima i uvjetima utvrđenim Ugovorom i ovim Sporazumom za korist:</p> <p><b>PRIVREDNA BANKA ZAGREB - DIONIČKO DRUŠTVO, ZAGREB (GRAD ZAGREB), OIB: 02535697732, RADNIČKA CESTA 50, 10000 ZAGREB</b></p>		
27.2	Zaprimljeno 05.05.2020.g. pod brojem Z-1798/2020		ZABILJEŽBA na 27.1
	ZABILJEŽBA, GLAVNI ULOŽAK, određen zkul.br. 1618 k.o. Kutjevo , a kao sporedni uložak određen je zkul.br. 6568, zkul.br. 6117 k.o. Požega i zkul.br. 2219, zkul.br. 2249 k.o. Kutjevo		
28.			
28.1	Zaprimljeno 05.05.2020.g. pod brojem Z-1799/2020	12.000.000,00 KN	Sporadni uložak
	<p>UKNJIŽBA, ZALOŽNO PRAVO, SPORAZUM O ZASNIVANJU ZALOŽNOG PRAVA NA NEKRETNINAMA I PRAVU NA NEPOSREDNU OVRHU SOLEMNIZIRAN PO JAVNOM BILJEŽNIKU ANTI BREKALO IZ POŽEGE POSL. BR: OV-3081/2020, SKLOPLJEN 23.04.2020, radi osiguranja novčane tražbine u iznosu od 12.000.000,00 KN (slovima: dvanaestmilijunakuna), plativo u devizi odnosno u kunskoj protovrijednosti ugovorene valute po tečaju Privredne banke Zagreb d.d., što će biti utvrđeno svakim posebnim plasmanom ili eventualnim dodacima Ugovoru i ostalim naknadama prema Ugovoru, sve naknade promjenjive u skladu s aktima Vjerovnika, s kamatom po dospijeću u visini zakonske zatezne kamate određene za odnose iz trgovačkih ugovora , a koja je promjenjiva u skladu s propisima i trenutno iznosi 8,11 % godišnje, te s ostalim troškovima i uvjetima utvrđenim Ugovorom i sporazumom, za korist:</p> <p><b>PRIVREDNA BANKA ZAGREB - DIONIČKO DRUŠTVO, ZAGREB (GRAD ZAGREB), OIB: 02535697732, RADNIČKA CESTA 50, 10000 ZAGREB</b></p>		
28.2	Zaprimljeno 05.05.2020.g. pod brojem Z-1799/2020		ZABILJEŽBA na 28.1
	ZABILJEŽBA, GLAVNI ULOŽAK, određen zkul.br. 1618 k.o. Kutjevo , a kao sporedni uložak određen je zkul.br. 6568, zkul.br. 6117 k.o. Požega i zkul.br. 2219, zkul.br. 2249 k.o. Kutjevo		

Potvrđuje se da ovaj izvadak odgovara stanju zemljišne knjige na datum 10.12.2020.

**KUTJEVO**KUTJEVO d.d., Kralja Tomislava 1, 34340 Kutjevo, Hrvatska  
Tel: 00385 (0)34-255-002, Fax: 00385 (0)34-255-112  
E-mail: kutjevo@kutjevo.com, www.kutjevo.comKUTJEVO d.d.  
Kralja Tomislava 1  
34340 KutjevoBroj: 20 /2021  
U Kutjevu, 14.01.2021. godine

15.1.2021.

350-01/20-01/11

15-21-1

GRAD KUTJEVO  
Trg graševine 1  
34340 Kutjevo**PREDMET: Dopuna prijedloga za dopune i izmjene Prostornog plana uređenja Grada Kutjevo**

Na temelju Obavijesti gradonačelnika Grada Kutjevo od dana 12.11.2020. god. o izradi IV. dopuna i izmjena Prostornog plana uređenja Grada Kutjevo, objavljenoj na službenoj internetskoj stranici Grada Kutjevo, dana 01.12.2020. dostavili smo prijedlog za dopunu i izmjenu istoga i to za k.č. 773/1, k.o. Bektež. Dio navedene k.č. 773/1 (tj. 14,9 ha) trenutno je definiran kao izdvojeno građevinsko područje izvan naselja – poljoprivredno - gospodarske namjene Kula, a dio (1,3 ha) nije. Kao što smo naveli u dostavljenom Prijedlogu, na toj katastarskoj čestici Kutjevo d.d. planira izgradnju Bioplinskog postrojenja snage 2 MW.

Razlog zbog kojeg smo poslali prijedlog za izmjenu Prostornog plana je taj što nam zbog konfiguracije terena dio katastarske čestice koji je trenutno definiran kao građevinsko područje ne odgovara za izgradnju Bioplinskog postrojenja. S druge strane, dio čestice 773/1 koji trenutno nije definiran kao građevinsko područje bi nam odgovarao za realizaciju navedenog projekta.

Nakon što smo dostavili svoj prijedlog da se cjelokupna površina k.č. 773/1 (16,2 ha) proglasi zonom u kojoj je dozvoljena izgradnja dobili smo informaciju da maksimalna moguća površina poljoprivredno – gospodarske zone Kula iznosi 14,9 ha te da se ne može povećavati.

Stoga ovim dopunjujemo svoj prijedlog i molimo da se dio površine k.č. 773/1 u iznosu od cca. 1,3 ha na sjevernom dijelu parcele proglasi građevinskim područjem, a da se za istu površinu (1,3 ha) umanjí sadašnje građevinsko područje na jugo-istočnom dijelu te iste katastarske čestice.

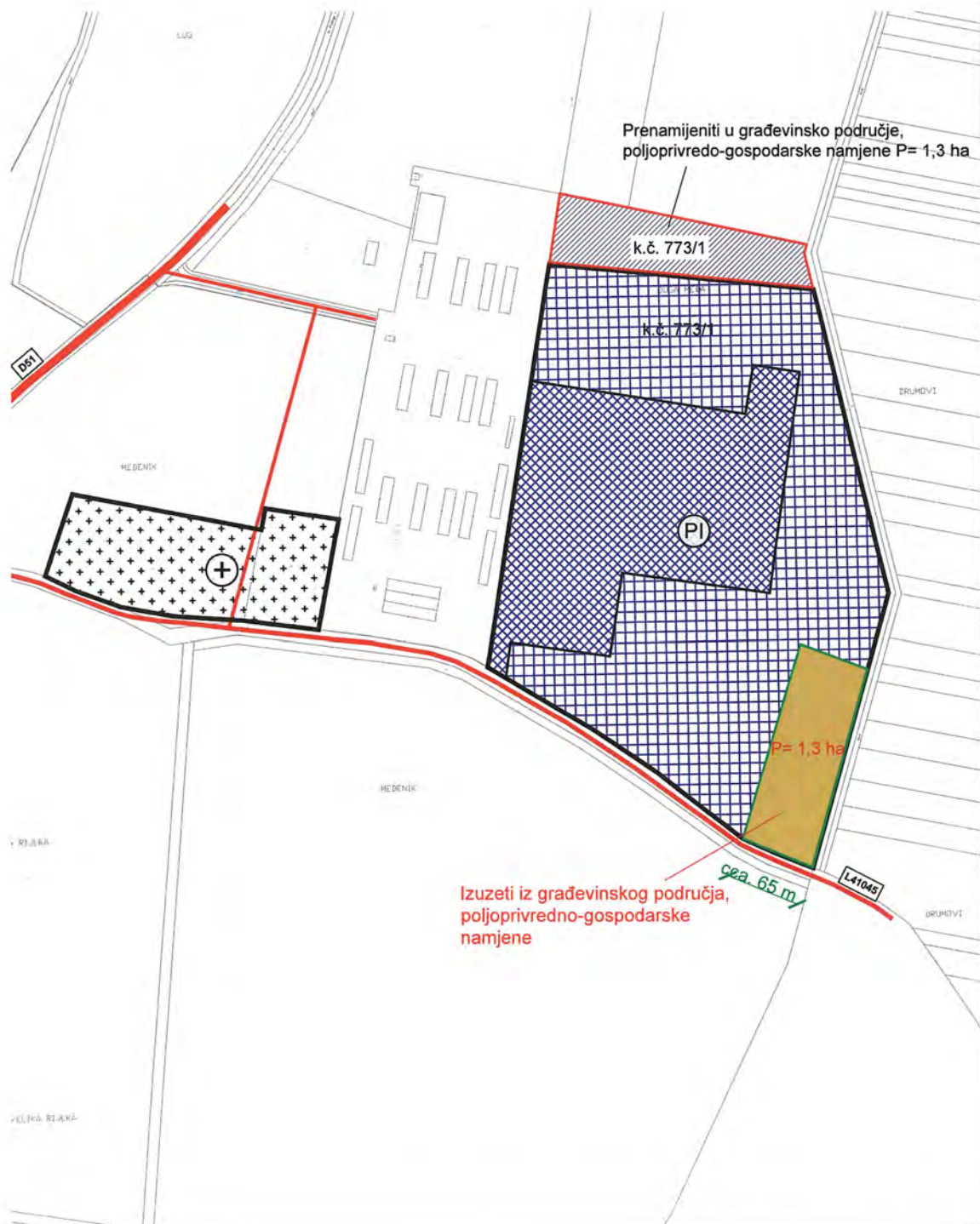
U prilogu dostavljamo skice našeg prijedloga za izmjenu i dopunu prostornog plana

S poštovanjem,

KUTJEVO d.d.

Član uprave Dino Galić

**KUTJEVO d.d.**  
za proizvodnju i promet poljoprivrednih  
i prehrambenih proizvoda  
KUTJEVO



**KUTJEVO**KUTJEVO d.d., Kralja Tomislava 1, 34340 Kutjevo, Hrvatska  
Tel: 00385 (0)34-255-002, Fax: 00385 (0)34-255-112  
E-mail: kutjevo@kutjevo.com, www.kutjevo.com

21.12.2020.	
350-01	20-01/11
15-20-g	

KUTJEVO d.d.  
Kralja Tomislava 1  
34340 KutjevoBroj: 915 /2020  
U Kutjevu, 10.12.2020. godineGRAD KUTJEVO  
Trg graševine 1  
34340 Kutjevo**PREDMET: Prijedlog za dopune i izmjene Prostornog plana uređenja Grada Kutjevo**

Poštovani,

Na temelju Obavijesti gradonačelnika Grada Kutjevo od dana 12.11.2020. god. o izradi IV. dopuna i izmjena Prostornog plana uređenja Grada Kutjevo, objavljenog na službenoj internetskoj stranici Grada Kutjevo, dostavljamo slijedeći prijedlog:

Molimo da se pri izmjeni Prostornog plana uređenja Grada Kutjevo izdvoji površina u iznosu od 600,22 m<sup>2</sup> unutar postojeće k.č. 1913/2 k.o. Kutjevo, a koja će uskoro biti zasebna izdvojena k.č. 1913/4 i definira kao **izdvojeno građevinsko područje izvan naselja ugostiteljsko - turističke namjene**.

**Obrazloženje:**

U trenutno važećim II. Izmjenama i dopunama Prostornog plana Grada Kutjevo, te prema kartografskom prikazu 4.1 područje koje čini dio k.č. 1913/2 k.o. Kutjevo, a koje se nalazi u krugu povijesnog vidikovca Vile Vinkomir trenutno nije definirano kao građevinsko područje.

Prema pravomoćnoj presudi Općinskog suda u Požegi (Oznaka odluke: P-34/2016-24) Kutjevo d.d. je steklo pravo vlasništva na dijelu k.č.1913 (sadašnja 1913/2) u površini od 600 m<sup>2</sup>. Na temelju toga je izrađen geodetski elaborat za potrebe provođenje promjena u katastru, odnosno u svrhu diobe katastarske čestice. Tim elaboratom će biti formirana nova k.č. 1913/4 koja je predmet zahtjeva za izmjenu Prostornog plana. Elaborat je predan na provedbu i trebala bi uslijediti skora provedba istog. Sve je detaljnije prikazano priložima ovoga prijedloga.

S obzirom da je u planu korištenje Vile Vinkomir u svrhu obogaćivanja turističke ponude naše tvrtke, a time i Grada Kutjeva molimo Vas da uvažite naš prijedlog i navedenu površinu koja će pripadati budućoj k.č. 1913/4, a koja je dio sadašnje k.č. 1913/2 definirate kao **izdvojeno građevinsko područje izvan naselja ugostiteljsko – turističke namjene**.



KUTJEVO d.d., Kralja Tomislava 1, 34340 Kutjevo, Hrvatska  
Tel: 00385 (0)34-255-002, Fax: 00385 (0)34-255-112  
E-mail: kutjevo@kutjevo.com, www.kutjevo.com

**U prilogu:**

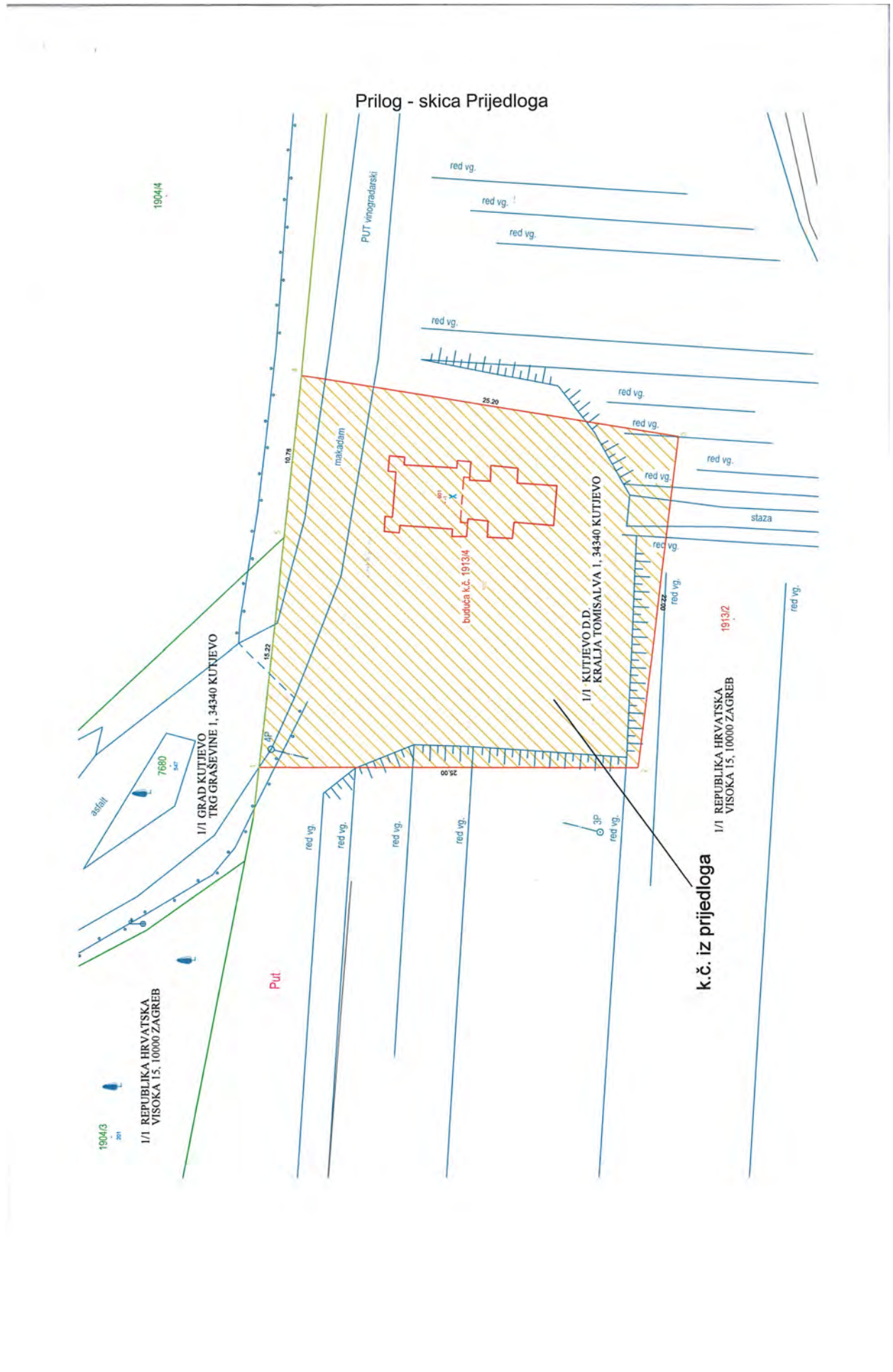
- skica izmjere s označenim obuhvatom iz Prijedloga
- izvod iz katastarskog plana
- kartografski prikaz postojećeg Prostornog plana
- digitalna ortofoto snimka sa Geoportala
- iskaz površina
- presuda Općinskog suda u Požegi
- pregled statusa predmeta u Zemljišnoknjižnom odjelu Požega
- popis koordinata temeljem koje će se izvršiti promjena u katastru

PODNOŠITELJ ZAHTJEVA:

KUTJEVO d.d.

Član uprave Boro Matijević

IBAN: HR9423400091100106286 kod PBZ d.d. Radnička cesta 50, Zagreb,  
Temeljni kapital društva: 355.321.450,00 kn uplaćen u cijelosti, Broj dionica: 7.106.429  
Reg. na Trgovačkom sudu u Osijeku – stalna služba u Sl. Brodu MBS 050017312, OIB: 21918659912  
predsjednik Uprave Enver Moralić, članovi Uprave Dino Galić, Boro Matijević, zamjenik predsjednika Nadzornog odbora Maxim Moralić







REPUBLIKA HRVATSKA  
DRŽAVNA GEODETSKA UPRAVA  
PODRUČNI URED ZA KATASTAR  
POŽEGA

K.o. KUTJEVO  
k.č.br.: 1913/2

Stanje na dan: 11.12.2020.  
OSS evidencijski broj: 751318/2020

### IZVOD IZ KATASTARSKOG PLANA

Mjerilo 1:3000  
Izvorno mjerilo 1:2000



Upravna pristojba prema tar.br. 44 Tarife upravnih pristojbi Uredbe o Tarifi upravnih pristojbi («Narodne novine», br. 8/17) u iznosu od 15,00 kuna naplaćena je elektroničkim putem. Upravna pristojba prema tar.br.1 ne naplaćuje se.



Kontrolni broj: 5584302a0950f1

Skeniranjem QR koda navedenog na ovom elektroničkom zapisu možete provjeriti točnost podataka. Isto možete učiniti i na internet adresi <http://oss.mrezena zemlja.hr/public/preuzmiDokument> unesom kontrolni broj. U oba slučaja sustav će prikazati izvornik ovog dokumenta. U slučaju da je ovaj dokument identičan prikazanom izvorniku u digitalnom obliku. Državna geodetska uprava potvrđuje točnost dokumenta i stanje podataka u trenutku izrade isprave.



geoportal.dgu.hr

Ispisano 11.12.2020.

NAPOMENA: NIJE JAVNA ISPRAVA

K.o. KUTJEVO

**ISKAZ POVRŠINA**  
(katastarsko stanje)

STARO STANJE					NOVO STANJE				
K.č.	Pk m <sup>2</sup>	Pt m <sup>2</sup>	Izmjera	Mjerilo	K.č.	Način rač.	Izrač. pov. m <sup>2</sup>	Pk nova m <sup>2</sup>	Mjerilo
1913/2	7 12 66	71265,5600	GK	2000	1913/2	DOPUNOM	70665.7843	7 06 66	2000
					1913/4	M.KOORD.	600.2157	6 00	1
	7 12 66	71265,5600	GK				71266,0000	7 12 66	
		$\Delta$ Pk-Pt		$\Delta$ dopkt					$\Delta$ dop Izmjera
		0,4400		373,7397					3563,30
					$\Sigma$ k.č. u PMP (M.KOORD.):		600,2157		
					PMP (M.KOORD.):		600,2157		
					$\Delta \Sigma+ =$		0,0000		
$\Sigma(\Sigma) =$	7 12 66	71265,5600			$\Sigma(\Sigma) =$		71266,0000	7 12 66	
$\Delta \Sigma+ =$	00	-0,4400							

STARO STANJE					NOVO STANJE				
K.č.	Pk m <sup>2</sup>	Pt m <sup>2</sup>	Izmjera	Mjerilo	K.č.	Način rač.	Izrač. pov. m <sup>2</sup>	Pk nova m <sup>2</sup>	Mjerilo
<p>Površine katastarskih čestica koje se postupno prilagođavaju katastru nekretnina u novom stanju izračunate su iz izvornih podataka (koordinata lomnih točaka meda) dobivenih na temelju terenskih mjerenja (čl.35. Pravilnika o katastru zemljišta, NN 84/2007) kada je uz katastarske čestice naveden način računanja M.KOORD, a izvorno mjerilo ima vrijednost "1". Navedeno se odnosi na k.č.: 1913/4 .</p> <p>Kada katastarske čestice iz dosadašnjeg stanja cijela prelazi u katastar nekretnina i kada je razlika u površini između površine Pk upisane u knjižni dio katastarskog operata i Pm površine izračunate iz mjerenih koordinata unutar razlike dozvoljene u čl. 93. Zakona o državnoj izmjeri i katastru nekretnina (NN 112/2018) te se promjene ne smatraju promjenom sastava zemljišnoknjižnog tijela. Katastarske čestice koje cijele prelaze u katastar nekretnina su: III .</p> <p>Razlika između površine Pk upisane u knjižni dio katastarskog operata i površine Pt izračunate iz DKP-a veća od <math>\Delta</math> dopkt (dopuštenog odstupanja za dvostruka mjerenja) u dosadašnjem stanju, nastala je prilikom provođenja katastarske izmjere odnosno tehničke reambulacije, izrade katastarskog operata ili u okviru izrade i provođenja pojedinih elaborata. Uvidom u arhivu katastarskog ureda nije utvrđen uzrok pogreške te se ona prenosi na katastarsku česticu u novom stanju koja ostaje izvan područja mjerenih podataka i čija površina je izračunata dopunom. Ova razlika će se ispraviti kada katastarske čestice budu obuhvaćene terenskim mjerenjima. Razlika Pk-Pt je veća od <math>\Delta</math> dopkt za k.č.: III, a katastarske čestice koje sadrže pogrešku su: III .</p> <p>Kada katastarske čestice iz dosadašnjeg stanja cijele prelaze u katastar nekretnina i kada je razlika u površini između površine Pk upisane u knjižni dio katastarskog operata i Pm površine izračunate iz mjerenih koordinata izvan razlike dozvoljene u čl. 93. Zakona o državnoj izmjeri i katastru nekretnina (NN 112/2018) te kada uvidom u arhivu katastarskog ureda nije utvrđen uzrok razlike, smatra se da se radi o gruboj pogrešci u osnivanju i održavanju katastra iz stavka 3. čl. 93. Zakona o državnoj izmjeri i katastru nekretnina (NN 112/2018) koja se ovim elaboratom ispravlja prema stanju utvrđenom terenskim mjerenjima. Grube pogreške ispravljaju se za k.č.: III .</p>									

**KUTJEVO**KUTJEVO d.d., Kralja Tomislava 1, 34340 Kutjevo, Hrvatska  
Tel: 00385 (0)34-255-002, Fax: 00385 (0)34-255-112  
E-mail: kutjevo@kutjevo.com, www.kutjevo.com

21.12.2020.

350-01/20-01/11

15-20-10

KUTJEVO d.d.  
Kralja Tomislava 1  
34340 KutjevoBroj: 916/2020  
U Kutjevu, 10.12.2020. godineGRAD KUTJEVO  
Trg graševine 1  
34340 Kutjevo**PREDMET: Prijedlog za dopune i izmjene Prostornog plana uređenja Grada Kutjevo**

Poštovani,

Na temelju Obavijesti gradonačelnika Grada Kutjevo od dana 12.11.2020. god. o izradi IV. dopuna i izmjena Prostornog plana uređenja Grada Kutjevo, objavljenog na službenoj internetskoj stranici Grada Kutjevo, dostavljamo slijedeći prijedlog:

Molimo da se pri izmjeni Prostornog plana uređenja Grada Kutjevo **cjelokupna površina** k.č. 1330/3, k.o. Kutjevo prenamijeni u zasebnu **gospodarsku zonu**, odnosno da se navedena katastarska čestica stavi u funkciju **gospodarske namjene**, na taj način gdje bi bila omogućena najveća izgrađenost građevinske čestice (kig) u iznosu od **60%**.

**Obrazloženje:**

U II. Izmjenama i dopunama Prostornog plana Grada Kutjevo, te na kartografskom prikazu 4.I (Kutjevo i Mitrovac) vidljivo je da je k.č. 1330/3 označena kao **građevinsko područje – naselja** (izgrađeni dio), dakle nije gospodarske namjene. S obzirom da se na navedenoj katastarskoj čestici već nalaze objekti u funkciji gospodarske namjene kao što su proizvodni objekti, prateća skladišta, uredske prostorije, silosi, te da je na istima planirana skora gradnja novih objekata poput silosa kapaciteta 10 000 t molimo Vas da uvažite naš prijedlog za prenamijenu k.č. 1330/3 u zasebnu gospodarsku zonu gdje bi nam bila omogućena **najveća izgrađenost građevinske čestice (kig) do 60%**.

Razlog za omogućavanje najveće izgrađenosti građevinske čestice (kig) do 60% je taj što je prema postojećem Prostornom planu Grada Kutjevo, odnosno članku 141. definirana najveća izgrađenost građevinske čestice (kig) za građevnu česticu gospodarske namjene u području obiteljskog stanovanja u iznosu od 30% pod koje spada k.č. 1330/3, te nam je zbog toga onemogućena izgradnja planiranog silosa i pratećih postrojenja koji bi imali **površinu oko 3500 m<sup>2</sup>** s kojom bi prešli dopuštenih 30% izgrađenosti. **Maksimalna visina** najvišeg dijela postrojenja bi iznosila **35 metara**.

S obzirom na sve navedeno molimo Vas da uvažite naš prijedlog te izmijenite postojeću namjenu k.č. 1330/3, k.o. Kutjevo iz **građevinskog područja naselja** u **građevinsku područje gospodarske namjene**.

**KUTJEVO**

KUTJEVO d.d., Kralja Tomislava 1, 34340 Kutjevo, Hrvatska  
Tel: 00385 (0)34-255-002, Fax: 00385 (0)34-255-112  
E-mail: kutjevo@kutjevo.com, www.kutjevo.com

**U prilogu:**

- skica Prijedloga za izmjenu Prostornog plana
- kartografski prikaz postojećeg Prostornog plana
- izvod iz katastarskog plana
- ortofoto snimka sa Geoportala
- tlocrtni smještaj budućeg postrojenja silosa na katastarskoj čestici

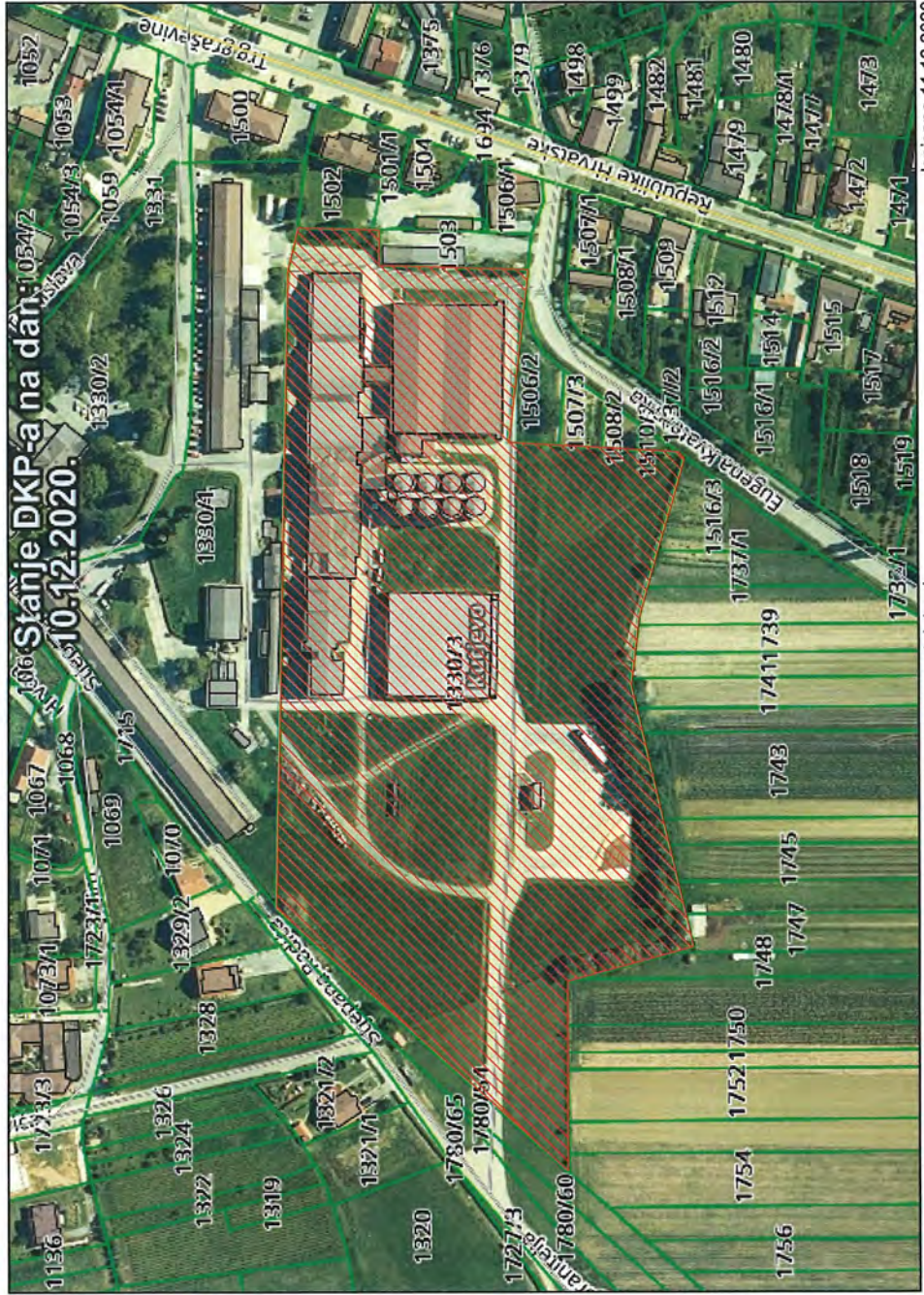
PODNOŠITELJ ZAHTJEVA:  
KUTJEVO d.d.  
Član uprave Boro Matijević



IBAN: HR9423400091100106286 kod PBZ d.d. Radnička cesta 50, Zagreb,  
Temeljni kapital društva: 355.321.450,00 kn uplaćen u cijelosti, Broj dionica: 7.106.429  
Reg. na Trgovačkom sudu u Osijeku – stalna služba u Sl. Brodu MBS 050017312, OIB: 21918659912  
predsjednik Uprave Enver Moralić, članovi Uprave Dino Galić, Boro Matijević, zamjenik predsjednika Nadzornog odbora Maxim Moralić



Prilog - skica Prijedloga



Ispisano 11.12.2020.  
NAPOMENA: NIJE JAVNA ISPRAVA



REPUBLIKA HRVATSKA  
DRŽAVNA GEODETSKA UPRAVA  
PODRUČNI URED ZA KATASTAR  
POŽEGA

K.o. KUTJEVO  
k.č.br.: 1330/3

Stanje na dan: 11.12.2020.  
OSS evidencijski broj: 751318/2020

### IZVOD IZ KATASTARSKOG PLANA

Mjerilo 1:3000  
Izvorno mjerilo 1:1000



Upravna pristojba prema tar.br. 44 Tarife upravnih pristojbi Uredbe o Tarifi upravnih pristojbi (»Narodne novine«, br. 8/17) u iznosu od 15,00 kuna naplaćena je elektroničkim putem. Upravna pristojba prema tar.br.1 ne naplaćuje se.



Kontrolni broj: 5584301e1f665d

Skeniranjem QR koda navedenog na ovom elektroničkom zapisu možete provjeriti točnost podataka. Isto možete učiniti i na internet adresi <http://oss.mre.gov.hr> gdje možete provjeriti točnost podataka. U ovoj aplikaciji svaki dokument koji se prikazuje izveštaj ovog dokumenta. U slučaju da je ovaj dokument izveštaj, prikazanom izveštaju u digitalnom obliku. Državna geodetska uprava potvrđuje točnost dokumenta i ostale podatke u trenutku izdavanja ovog dokumenta.



**KUTJEVO**KUTJEVO d.d., Kralja Tomislava 1, 34340 Kutjevo, Hrvatska  
Tel: 00385 (0)34-255-002, Fax: 00385 (0)34-255-112  
E-mail: kutjevo@kutjevo.com, www.kutjevo.com

21.12.2020.	
350-01/20-01/11	
45-20-8	

KUTJEVO d.d.  
Kralja Tomislava 1  
34340 KutjevoBroj: 917/2020  
U Kutjevu, 09.12.2020. godineGRAD KUTJEVO  
Trg graševine 1  
34340 Kutjevo**PREDMET: Prijedlog za dopune i izmjene Prostornog plana uređenja Grada Kutjevo**

Poštovani,

Na temelju Obavijesti gradonačelnika Grada Kutjevo od dana 12.11.2020. god. o izradi IV. dopuna i izmjena Prostornog plana uređenja Grada Kutjevo, objavljenog na službenoj internetskoj stranici Grada Kutjevo, dostavljamo sljedeći prijedlog:

Molimo da se pri izmjeni Prostornog plana uređenja Grada Kutjevo dio k.č. 409/2, dio k.č. 407/2, i dio k.č. 406 k.o. Vetovo izmjeni **iz ugostiteljsko – turističke zone Vetovo 2** u izdvojeno građevinsko područje, odnosno u **izdvojenu poljoprivredno-gospodarsku zonu Vetovo** u kojoj je dozvoljena izgradnja poljoprivredno – gospodarskih građevina za potrebe poljoprivredne, odnosno vinogradarske proizvodnje.

**Obrazloženje:**

U II. Izmjenama i dopunama Prostornog plana Grada Kutjevo, koji je trenutno na snazi, u članku 228. navedeno je da se dio k.č. 409/2, dio k.č. 407/2 i dio k.č. 406 definira kao **građevinsko područje izvan naselja ugostiteljsko – turističke namjene (Vetovo 2)** površine 0,80 ha. Spomenuti dijelovi navedenih katastarskih čestica su prikazani kartografskim prikazom 4.O.

Na spomenutim katastarskim česticama koje čine ugostiteljsko – turističku zonu se nalazi **izgrađeni objekt koji je u službi poljoprivrednih (vinogradarskih) djelatnosti**. Dio objekta se koristi kao ured i prostorija za radnike, a dio kao objekt za smještaj poljoprivredne mehanizacije. Također, u budućnosti se na k.č. 406 planira i izgradnja novog objekta za smještaj poljoprivrednih strojeva i izgradnja prališta poljoprivrednih strojeva.

S obzirom na sve navedeno, odnosno na to da su postojeći objekti i budući planovi izgradnje novih objekata prema postojećem Prostornom planu uređenja u suprotnosti sa trenutnom namjenom pripadnih katastarskih čestica molimo Vas da uvažite naš zahtjev za prenamjenu kompletne **ugostiteljsko – turističke zone Vetovo 2 u izdvojeno građevinsko područje izvan naselja poljoprivredno – gospodarske namjene**.

# KUTJEVO

KUTJEVO d.d., Kralja Tomislava 1, 34340 Kutjevo, Hrvatska  
Tel: 00385 (0)34-255-002, Fax: 00385 (0)34-255-112  
E-mail: kutjevo@kutjevo.com, www.kutjevo.com

**U prilogu:**

- skica Prijedloga za izmjenu Prostornog plana uređenja
- digitalni ortofoto snimka sa Geoportala
- kopija katastarskog plana
- kartografski prikaz postojećeg Prostornog plana

PODNOŠITELJ ZAHTJEVA:  
KUTJEVO d.d.  
Član uprave Boro Matijević



IBAN: HR9423400091100106286 kod PBZ d.d. Radnička cesta 50, Zagreb.  
Temeljni kapital društva: 355.321.450,00 kn uplaćen u cijelosti, Broj dionica: 7.106.429  
Reg. na Trgovačkom sudu u Osijeku – stalna služba u Sl. Brodu MBS 050017312, OIB: 21918659912  
predsjednik Uprave Enver Moralić, članovi Uprave Dino Galić, Boro Matijević, zamjenik predsjednika Nadzornog odbora Maxim Moralić



DRŽAVNA GEODETSKA UPRAVA Prilog - skica Prijedloga





REPUBLIKA HRVATSKA  
DRŽAVNA GEODETSKA UPRAVA





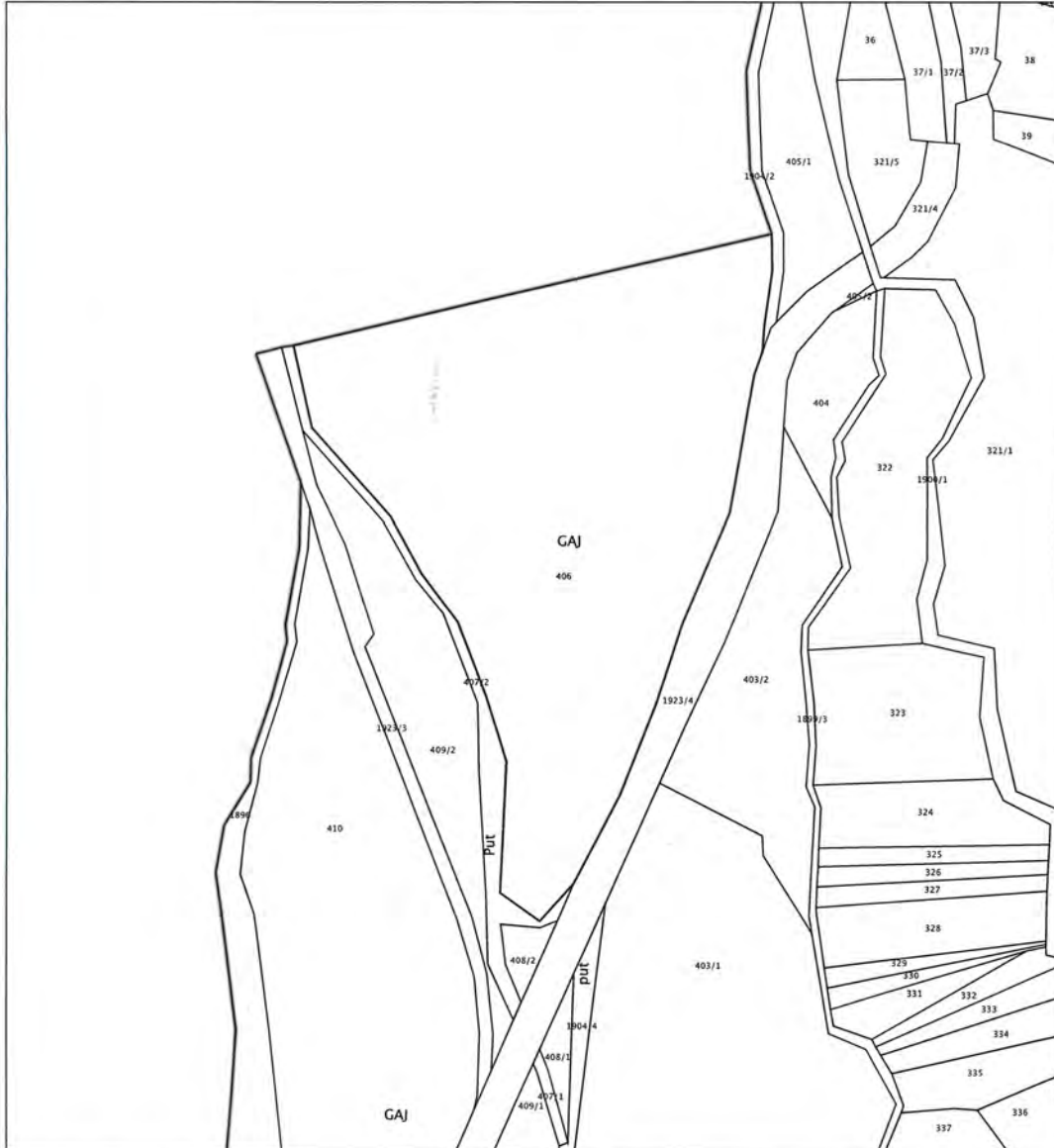
REPUBLIKA HRVATSKA  
DRŽAVNA GEODETSKA UPRAVA  
PODRUČNI URED ZA KATASTAR  
POŽEGA

K.o. VETOVO  
k.č.br.: 406

Stanje na dan: 11.12.2020.  
OSS evidencijski broj: 751352/2020

IZVOD IZ KATASTARSKOG PLANA

Mjerilo 1:2000  
Izvorno mjerilo 1:2000



Upravna pristojba prema tar. br. 44 Tarife upravnih pristojbi Uredbe o Tarifi upravnih pristojbi (»Narodne novine«, br. 8/17) u iznosu od 15,00 kuna naplaćena je elektroničkim putem. Upravna pristojba prema tar. br. 1 ne naplaćuje se.



Kontrolni broj: 5584372ad96c5b

Štampanje ovog izvoda iz katastarskog plana omogućuje se uz pomoć aplikacije "Katastar" dostupne na adresi: [www.katastar.hr](http://www.katastar.hr). Za više informacija o aplikaciji i načinu korištenja posjetite stranicu: [www.katastar.hr/katastar](http://www.katastar.hr/katastar). Za više informacija o načinu korištenja posjetite stranicu: [www.katastar.hr/katastar](http://www.katastar.hr/katastar). Za više informacija o načinu korištenja posjetite stranicu: [www.katastar.hr/katastar](http://www.katastar.hr/katastar).



# KUTJEVO

KUTJEVO d.d., Kralja Tomislava 1, 34340 Kutjevo, Hrvatska  
Tel: 00385 (0)34-255-002, Fax: 00385 (0)34-255-112  
E-mail: kutjevo@kutjevo.com, www.kutjevo.com

KUTJEVO d.d.  
Kralja Tomislava 1  
34340 Kutjevo

Broj: 1/1- 853/2020  
U Kutjevu, 01.12.2020. godine

POSREDOVANJE U PROMETU NEKRETNIM PRAVNIM GRAD KUTJEVO	
Datum: 1.12.2020.	
350-01/20-01/11	
15-20-5	

GRAD KUTJEVO  
Trg graševine 1  
34340 Kutjevo

**PREDMET: Prijedlog za dopune i izmjene Prostornog plana uređenja Grada Kutjevo**

Poštovani,

Na temelju Obavijesti gradonačelnika Grada Kutjevo od dana 12.11.2020. god. o izradi IV. dopuna i izmjena Prostornog plana uređenja Grada Kutjevo, objavljenog na službenoj internetskoj stranici Grada Kutjevo, dostavljamo slijedeće prijedloge:

- Molimo da se pri izmjeni Prostornog plana uređenja Grada Kutjevo **cjelokupna površina k.č. 773/1, k.o. Bektež** uvrsti u poljoprivredno-gospodarsku zonu Kula u kojoj je dozvoljena izgradnja.

**Obrazloženje:**

U II. Izmjenama i dopunama Prostornog plana Grada Kutjevo, koji je trenutno na snazi, u članku 233. definirano je da je, između ostalih objekata, u poljoprivredno-gospodarskoj zoni Kula dozvoljena izgradnja: „bioplinsko postrojenje za proizvodnju električne i toplinske energije iz bioplina koji će se dobivati iz stajskog gnoja, gnojovke i gnojnice, žetvenih ostataka, energetskih usjeva i slično, ukupne snage do 3 MW.“

Na grafičkom prikazu izdvojenog dijela građevinskog područja izvan naselja Kula (k.č. 773/1) vidljivo je da je najveći dio te katastarske čestice tj. 14,95 ha definiran kao poljoprivredno-gospodarska zona (izgrađena/neizgr). Međutim, sjeverni dio k.č. br.773/1, u površini od 1,30 ha se ne nalazi u navedenoj poljoprivredno-gospodarskoj zoni u kojoj je dozvoljena gradnja. Radi se o dijelu k.č. koji je u najvećem dijelu ravan i pogodan za gradnju.

Kutjevo d.d. na katastarskoj čestici 773/1 k.o. Bektež planira izgraditi bioplinsko postrojenje snage 2 MW. Obzirom na veličinu samog bioplinskog postrojenja kao i konfiguraciju terena na cjelokupnoj k.č. 773/1, najpovoljnija lokacija za gradnju je upravo sjeverni dio k.č. 773/1. Upravo stoga Vas molimo da uvažite naš prijedlog. Prikaz predloženih izmjena se nalazi na skici u Prilogu 1.

- Molimo da se pri izmjeni Prostornog plana uređenja Grada Kutjevo dio k.č. 773/2, dio k.č. 772, dio k.č. 572 k.o. Bektež uvrsti u poljoprivredno-gospodarsku zonu Kula u kojoj je dozvoljena izgradnja.

**Obrazloženje:**

S obzirom da je na k.č. 773/1 planirana izgradnja bioplinskog postrojenja koje uz proizvodnju električne energije proizvodi i toplinsku energiju, potrebno je u sklopu istog izgraditi i odgovarajuća popratna postrojenja koja će iskoristiti proizvedenu toplinsku energiju. Neka od prikladnih postrojenja za iskorištavanje toplinske energije iz bioplinskih postrojenja su sušare za poljoprivredne proizvode, staklenici, plastenici i slično.

IBAN: HR9423400091100106286 kod PBZ d.d. Radnička cesta 50, Zagreb,  
Temeljni kapital društva: 355.321.450,00 kn uplaćen u cijelosti, Broj dionica: 7.106.429  
Reg. na Trgovačkom sudu u Osijeku – stalna služba u Sl. Brodu MBS 050017312, OIB: 21918659912  
predsjednik Uprave Enver Moralić, članovi Uprave Dino Galić, Boro Matijević, zamjenik predsjednika Nadzornog odbora Maxim Moralić.

# KUTJEVO

KUTJEVO d.d., Kralja Tomislava 1, 34340 Kutjevo, Hrvatska  
Tel: 00385 (0)34-255-002, Fax: 00385 (0)34-255-112  
E-mail: kutjevo@kutjevo.com, www.kutjevo.com

Navedeni dijelovi k.č. 732/2, k.č. 772, k.č. 572 su idealni za takvu namjenu zbog svojeg položaja, pristupa, konfiguracije terena, kvalitete tla, te se iz toga razloga na njima planira izgradnja navedenih postrojenja koja će koristiti proizvedenu toplinsku energiju. Prikaz predloženih izmjena se nalazi na skici u Prilogu 2.

3. Molimo da se pri izmjeni Prostornog plana uređenja grada Kutjeva cjelokupna površina k.č. 571 i k.č. 570/2 k.o. Bektež uvrsti u poljoprivredno-gospodarsku zonu Kula u kojoj je dozvoljena gradnja.

### Obrazloženje:

Na k.č. 571 i k.č. 570/2 se trenutno nalaze objekti poljoprivredne namjene, odnosno farma za tov junadi, silosi, građevine za smještaj poljoprivredne mehanizacije, građevine za smještaj poljoprivrednih proizvoda i druge gospodarske zgrade. Sve navedene zgrade imaju Uporabnu dozvolu i ucrtane su u Katastar. Prema postojećem Prostornom planu uređenja katastarske čestice nisu u građevinskoj, odnosno poljoprivredno-gospodarskoj zoni, te nam je na taj način onemogućena bilo kakva izgradnja novih objekata na istima.

Sukladno tome molim Vas da k.č. 571 i k.č. 570/2 također uvrstite u poljoprivredno-gospodarsku zonu Kula. Prikaz predloženih izmjena se nalazi na skici u Prilogu 3.

### U prilogu:

- skice Prijedlog za prenamjenu zemljišta u poljoprivredno-gospodarsku namjenu.
- preslika postojećeg stanja Prostornog plana uređenja
- preslika k.č. 773/1 s ucrtanim položajem budućeg bioplinskog postrojenja
- izvod iz katastarskog plana
- snimka iz Geoportala

PODNOŠITELJ ZAHTJEVA:

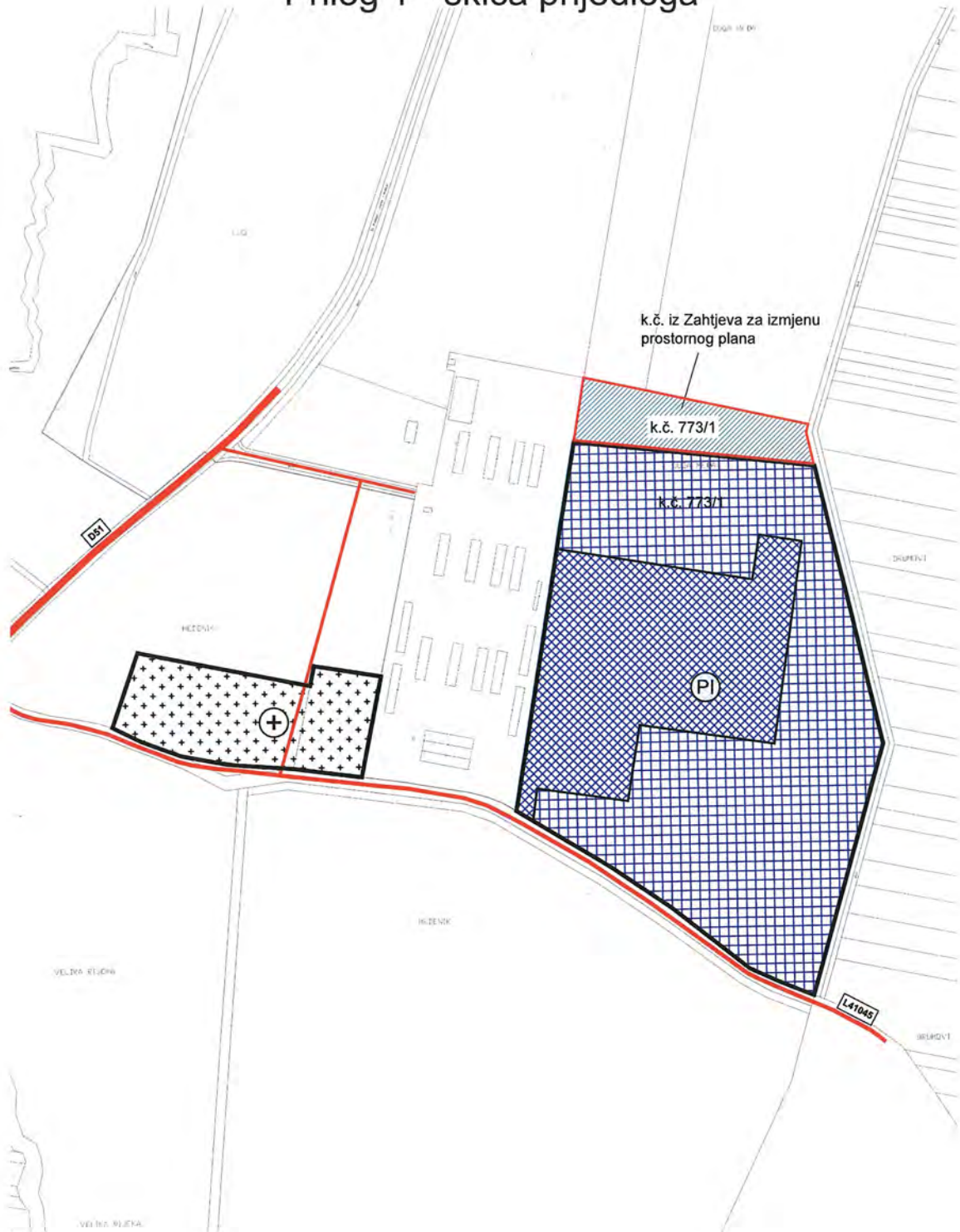
KUTJEVO d.d.

Član uprave Dino Galić

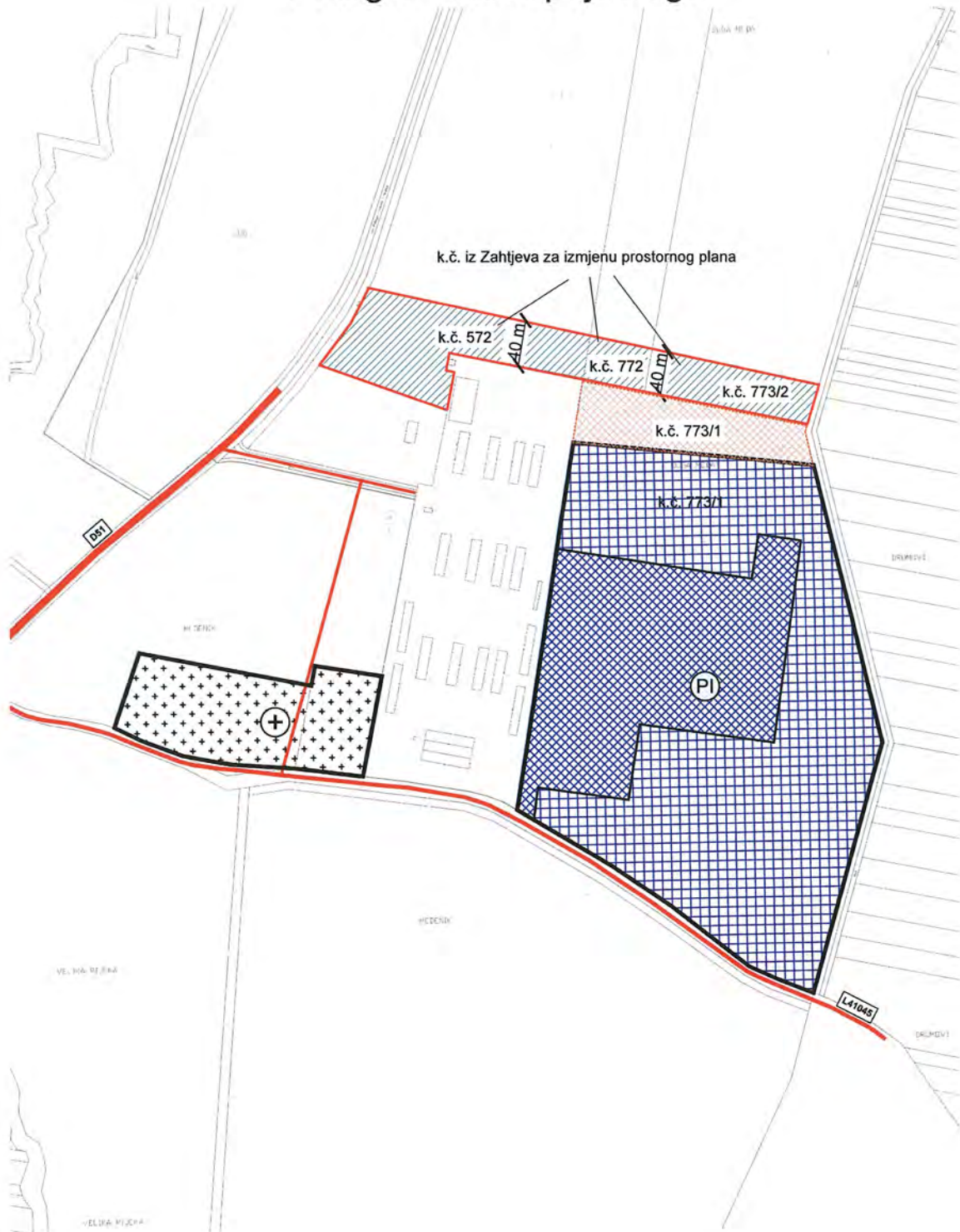
KUTJEVO d.d.  
za proizvodnju i promet poljoprivrednih  
i prehrambenih proizvoda  
KUTJEVO 2/6



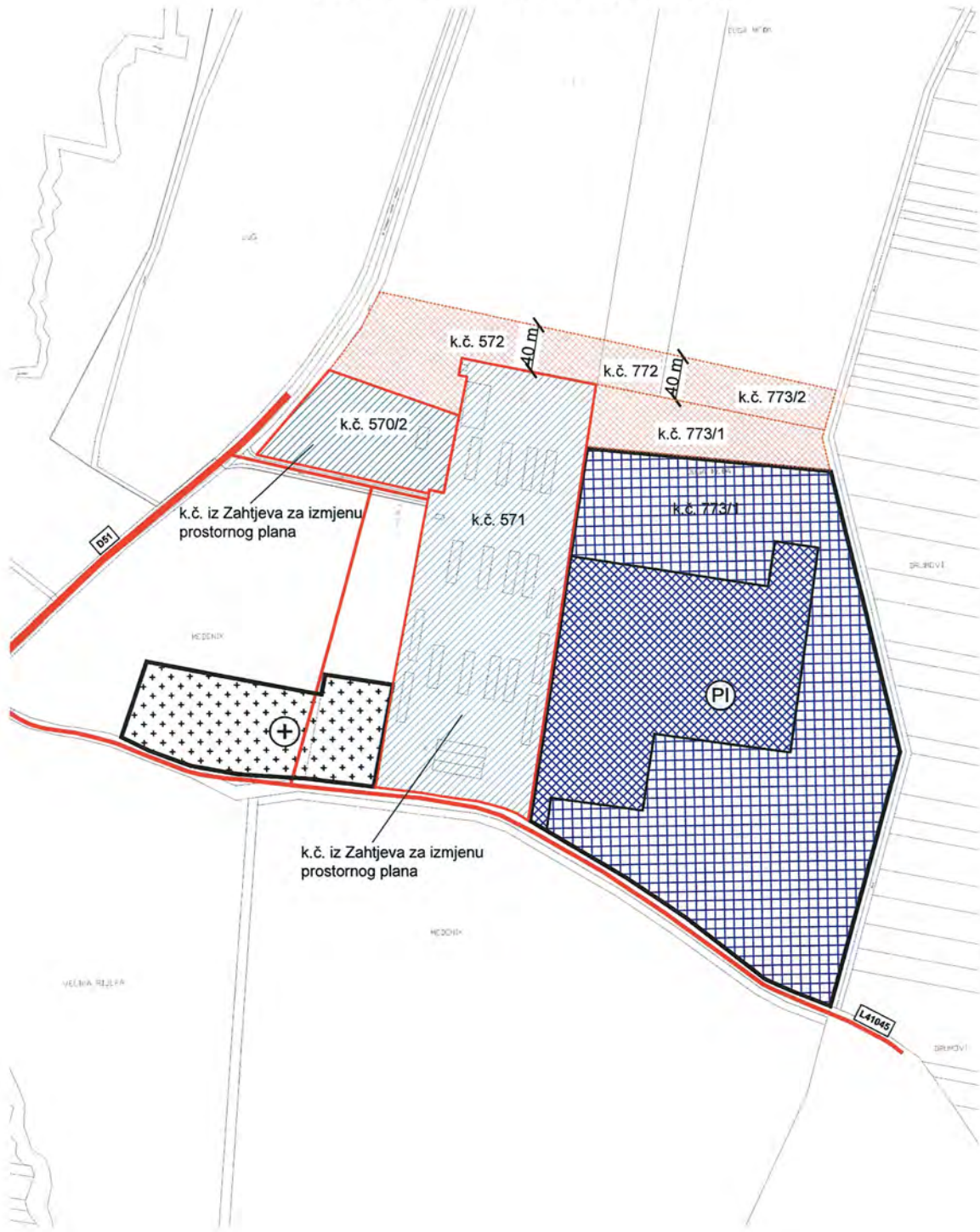
### Prilog 1 - skica prijedloga




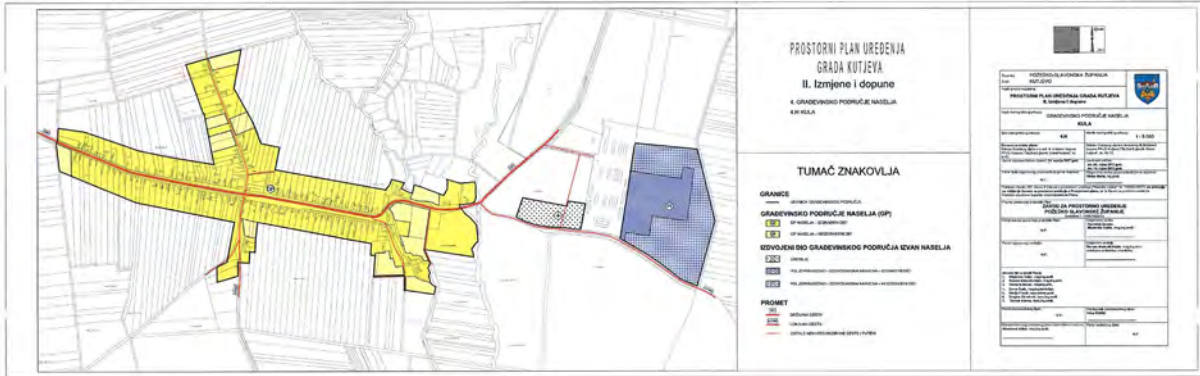
### Prilog 2 - skica prijedloga



### Prilog 3 - skica prijedloga









REPUBLIKA HRVATSKA  
DRŽAVNA GEODETSKA UPRAVA



0 100m

geoportal.dgu.hr

Ispisano 01.12.2020.  
**NAPOMENA: NIJE JAVNA ISPRAVA**

  
REPUBLIKA HRVATSKA  
DRŽAVNA GEODETSKA UPRAVA  
PODRUČNI URED ZA KATASTAR  
POŽEGA  
KLASA: 935-86/26-01/1149  
URBROJ: 541-22-628-26-2  
POŽEGA, 23.11.2020.

K.č. BEKTEŽ  
k.č.č.: 5702, 571, 572, 772, 773 i drugi

IZVOD IZ KATASTARSKOG PLANA  
Mjerilo 1:2000  
Izomno mjerilo 1:2000



Upravna prerasjaba prema zak. br. 93 I ovisno o pravnoj prirodi i vrsti u Tiskim upravni prerasjaba (u Narodnim novinama, br. 8/11, 37/17, 129/17, 18/19 i 97/19) u iznosu od 15,00 kuna sačinjava se u državnim blagajnama. Upravna prerasjaba po tar. br. 1 sa naplatuju se.  
Službena osoba: Antonija Turiač, geodetski tehničar  
ovlaštena geodetska referentica

POŽEŠKO-SLAVONSKA ŽUPANIJA  
GRAD KUTJEVO

Priljena: 11.12.2020.	
Klasifikacijska oznaka	Org. jed.
350-01/20-01/11	
Uredbeni broj	Pril. Vrij.
15-20-6	



Republike Hrvatske 86, 34340 Kutjevo

tel: 034/255-074 fax: 034/255-812

IBAN: HR98 2386002 1120013565

OIB: 15242625064

**DOBROVOLJNO VATROGASNO DRUŠTVO  
KUTJEVO**

Broj: 16-1/20

Kutjevo, 11.12. 2020.

**GRAD KUTJEVO****PREDMET: Zahtjev za izmjenu Plana prostornog uređenja grada Kutjevo**

Poštovani,

sukladno Vašem pozivu objavljenom na službenim internetskim stranicama grada Kutjeva dana 12.11. 2020. godinu i dogovoru s gradonačelnikom grada Kutjeva g. Josipom Budimirom, molimo da se planiraju izmjene Plana prostornog uređenja grada Kutjevo u svrhu izgradnje novog vatrogasnog doma u predjelu Močenice, ulica Kralja Zvonimira.

S poštovanjem,



Predsjednik:

Josip Ašenbrener



- Zahtjevi sudionika podnesenih POSLIJE donošenja Odluke o izradi IV. ID PPUG Kutjeva

# VINOGRADARSTVO I VINARSTVO

## B. Jakobović

S.RADIĆA 60, 34335 VETOVO

Tel.: +385 (0)34 267 266

Mob.: +385 98 947 3299

OIB: 71860102891

IBAN: HR 1523860021100717006

[vinarija.jakobovic@gmail.com](mailto:vinarija.jakobovic@gmail.com)[www.jakobovic-vina.hr](http://www.jakobovic-vina.hr)

\*\*\*\*\*

Vetovo, 26.09.2021.

REPUBLIKA HRVATSKA  
Požeško-slavonska županija  
Grad Kutjevo

PRIMLJENO	31.8.2021. 14:15:38		
KLASIFIKACIJSKA OZNAKA	USTROJST. JEDINICA		
350-01/20-01/11			
URUDŽBENI BROJ	PRILOZI	VRIJED.	
15-21-39	0	0	

GRAD KUTJEVO

Jedinstveni upravni odjel

Trg graševine 1

34340 Kutjevo

**Predmet: Zahtjev za formiranjem izdvojenog građevinskog područja turističko/gospodarske namjene**

Poštovani,

Prema informaciji kako je Grad Kutjevo započeo postupak izrade IV Izmjena i dopuna Prostornog plana uređenja Grada Kutjevo, dostavljamo zahtjev za formiranje izdvojenog građevinskog područja turističko/gospodarske namjene za Vinogradarstvo i vinarstvo B.Jakobović.

Izdvojena građevinska čestica se treba nalaziti na dijelu katastarske čestice 247/1, k.o. Vetovo, i to:

- u širini, smijer Z-I oko 35 metara spajajući južni kut čestice 236/5 horizontalno sa česticom 246/1 i 245
- smijer S-J u dužini oko 76 m spajajući južni kut čestice 236/5 sa putem u naravi, te prateći isti put spojiti na južni dio čestica 246/1, 246/2 i 245; čime bi se nova izdvojena čestica spojila sa navedenim česticama koje pripadaju i obrađuje podnositelj zahtjeva. (skica kao prilog)

Na navedenoj čestici 247/1 nalazi se legalni objekt u vlasništvu Vinogradarstvo i vinarstvo B.Jakobović. Objekt ima dijelom gospodarsku dijelom turističku namjenu, odnosno služi za potrebe rada u sklopu obrade vinograda, te za pružanje usluga i organizacije degustacije proizvoda i različitih okupljanja.

Namjena buduće čestice bila bi u svrhu skladišnog prostora, podrumskih kapaciteta, smještajnih kapaciteta, prerade grožđa i čuvanja vina, pružanja ugostiteljskih usluga i rekreacije.

Molimo uvrštenje i obradu predmetnog zahtjeva.

Zahvaljujemo, s poštovanjem,

VINOGRADARSTVO I VINARSTVO B.

JAKOBOVIĆ

vl. Filip Jakobović

Vinogradarstvo  
B. Jakobović  
S. Radića 60, Vetovo, Požeško-slavonska županija, OIB: 71860102891  
[vinarija.jakobovic@gmail.com](mailto:vinarija.jakobovic@gmail.com)



REPUBLIKA HRVATSKA  
Požeško-slavonska županija  
Grad Kutjevo

PRIMLJENO	31.8.2021. 14:29:44	
KLASIFIKACIJSKA OZNAKA	USTROJST. JEDINICA	
350-01/20-01/11		
URUDŽBENI BROJ	PRILOZI	VRUED.
15-21-41	0	0

# VINOGRADARSTVO I VINARSTVO

*B. Jakobović*

S.RADIĆA 60, 34335 VETOVO  
Tel.: +385 (0)34 267 266  
Mob.: +385 98 947 3299

OIB: 71860102891  
IBAN: HR 1523860021100717006  
[vinarija.jakobovic@gmail.com](mailto:vinarija.jakobovic@gmail.com)  
[www.jakobovic-vina.hr](http://www.jakobovic-vina.hr)

\*\*\*\*\*  
Vetovo, 26.09.2021.

GRAD KUTJEVO  
Jedinstveni upravni odjel  
Trg graševine 1  
34340 Kutjevo

**Predmet: Zahtjev za formiranjem izdvojenog građevinskog područja turističko/gospodarske namjene - Peolinka - k.o.Vetovo**

Poštovani,

Prema informaciji kako je Grad Kutjevo započeo postupak izrade IV Izmjena i dopuna Prostornog plana uređenja Grada Kutjevo, dostavljamo zahtjev za formiranje izdvojenog građevinskog područja turističko/gospodarske namjene za Vinogradarstvo i vinarstvo B.Jakobović.

Izdvojeno građevinsko područje se treba nalaziti na cjelokupnim katastarskim česticama 509,510,511,512,513,514,515, a koje su u vlasništvu podnositelja zahtjeva.

Drugo izdvojeno građevinsko područje treba biti na česticama 541,540,539,538,537 i 536.

Namjena budućeg izdvojenog građevinskog područja turističko-gospodarske namjene bila bi u svrhu skladišnog prostora, podrumskih kapaciteta, smještajnih kapaciteta, prerade grožđa i čuvanja vina, pružanja ugostiteljskih usluga i rekreacije.

Molimo uvrštenje i obradu predmetnog zahtjeva.

Zahvaljujemo, s poštovanjem,

VINOGRADARSTVO I VINARSTVO B.  
JAKOBOVIĆ

vl. Filip Jakobović

Vinogradarstvo i vinarstvo  
*B. Jakobović*  
S. Radića 60, 34335 Vetovo OIB: 71860102891  
[vinarija.jakobovic@gmail.com](mailto:vinarija.jakobovic@gmail.com)

2

REPUBLIKA HRVATSKA  
Požeško-slavonska županija  
Grad Kutjevo

PRIMLJENO	31.8.2021. 14:27:29	
KLASIFIKACIJSKA OZNAKA	USTROJST. JEDINICA	
350-01/20-01/11		
URUDŽBENI BROJ	PRILOZI	VRUJED.
15-21-40	0	0

# VINOGRADARSTVO I VINARSTVO

*B. Jakobović*

S.RADIĆA 60, 34335 VETOVO  
Tel.: +385 (0)34 267 266  
Mob.: +385 98 947 3299

OIB: 71860102891  
IBAN: HR 1523860021100717006  
[vinarija.jakobovic@gmail.com](mailto:vinarija.jakobovic@gmail.com)  
[www.jakobovic-vina.hr](http://www.jakobovic-vina.hr)

Vetovo, 26.09.2021.

GRAD KUTJEVO  
Jedinstveni upravni odjel  
Trg graševine 1  
34340 Kutjevo

**Predmet: Zahtjev za formiranjem izdvojenog građevinskog područja turističko/gospodarske namjene - Peolinka - k.o.Vetovo**

Poštovani,

Prema informaciji kako je Grad Kutjevo započeo postupak izrade IV Izmjena i dopuna Prostornog plana uređenja Grada Kutjevo, dostavljamo zahtjev za formiranje izdvojenog građevinskog područja turističko/gospodarske namjene za Vinogradarstvo i vinarstvo B.Jakobović.

Izdvojena građevinska čestica se treba nalaziti na cjelokupnim katastarskim česticama 509,510,511,512,513,514,515, a koje su u vlasništvu podnositelja zahtjeva.

Namjena budućeg izdvojenog građevinskog područja turističko-gospodarske namjene bila bi u svrhu skladišnog prostora, podrumskih kapaciteta, smještajnih kapaciteta, prerade grožđa i čuvanja vina, pružanja ugostiteljskih usluga i rekreacije.

Molimo uvrštenje i obradu predmetnog zahtjeva.

Zahvaljujemo, s poštovanjem,

VINOGRADARSTVO I VINARSTVO B.

JAKOBOVIĆ

vl. Filip Jakobović

Vinogradarstvo i vinarstvo

*B. Jakobović*

S. Radića 60, 34335 Vetovo OIB: 71860102891

tel.: +385 (0)34 267 266

Pavle Bošnjak i Josipa Bošnjak

podnositelji zahtjeva

Lukač 1 a, 34340 Kutjevo

Adresa

098/828-987, josipa.b@icloud.com

Kontakt

75242410954, 01017376053

OIB

REPUBLIKA HRVATSKA  
Požeško-slavonska županija  
Grad Kutjevo

PRIMLJENO	28.10.2021. 8:41:14	
KLASIFIKACIJSKA OZNAKA	USTROJST. JEDINICA	
350-01/20-01/11		
URUĐBENI BROJ	PRILOZI	VRIJED.
15-21-59	0	0

ZAVOD ZA PROSTORNO UREĐENJE  
POŽEŠKO-SLAVONSKE ŽUPANIJE  
P O Ž E G A

Primljeno	28.10.2021.
Klasifik. oznaka	Org. J.
Urudžbeni broj	Pri. Vrij.

**GRAD KUTJEVO**  
**Jedinstveni upravni odjel**  
**TRG GRAŠEVINE 1, KUTJEVO**

### Zahtjev za uvrštenje zemljišta u građevinsko područje

Molimo da se sljedećom izmjenom Prostornog plana uređenja Grada Kutjeva navedeno zemljište uvrsti u građevinsko područje:

Katastarska čestica 907, ZK odjel Požega, Glavna knjiga Lukač

katastarska općina Kutjevo, naselje Lukač,

namjena zemljišta ugostiteljsko-turistička.

Želja nam je na navedenom zemljištu:


izgraditi bungalove, bazen, terasu i prostor za pečenje jela s ražnja i rašlji

\_\_\_\_\_

PRILOZI:

1. Izvadak iz zemljišne knjige

U Kutjevu 27.10.2021.,

  
(potpis podnosioca zahtjeva)



**NESLUŽBENA KOPIJA**

REPUBLIKA HRVATSKA

Općinski sud u Požegi  
ZEMLJIŠNOKNJIŽNI ODJEL POŽEGA  
Stanje na dan: 26.10.2021. 23:44

Verificirani ZK uložak

Katastarska općina: 327492, LUKAČ

Broj ZK uložka: 555

Broj zadnjeg dnevnika: Z-1096/2011  
Aktivne plombe:

**IZVADAK IZ ZEMLJIŠNE KNJIGE**

**A**  
**Posjedovnica**  
**PRVI ODJELJAK**

Rbr.	Broj zemljišta (kat. čestice)	Oznaka zemljišta	Površina			Primjedba
			jutro	čhv	m2	
1.	907	ORANICA PODVRANJICE			4231	
		UKUPNO:			4231	

**B**  
**Vlastovnica**

Rbr.	Sadržaj upisa	Primjedba
1.	Suvlasnički dio: 1/2 BOŠNJAK PAVLE, OIB: 75242410954, LUKAČ 1A, LUKAČ 34335 VETOVO	
2.	Suvlasnički dio: 1/2 BOŠNJAK JOSIPA, OIB: 01017376053, LUKAČ 1A, LUKAČ 34335 VETOVO	

**C**  
**Teretovnica**

Rbr.	Sadržaj upisa	Iznos	Primjedba
	Tereta nema!		

Potvrđuje se da ovaj izvadak odgovara stanju zemljišne knjige na datum 26.10.2021.

Gojko Soldo  
Vetovo

ZAVOD ZA PROSTORNO UREĐENJE  
POŽEŠKO-SLAVONSKE ŽUPANIJE  
P O Ž E Š K A

04.11.2021.	04.11.2021.	
Originalna verzija	Orig. j.	
Urudžbeni broj	Pril.	Vrij.

REPUBLIKA HRVATSKA  
Požeško-slavonska županija  
Grad Kutjevo

PRIMLJENO	4.11.2021. 7:47:50	
KLASIFIKACIJSKA OZNAKA	USTROJST. JEDINICA	
350-01/20-01/11		
URUDŽBENI BROJ	PRILOZI	VRUJED.
15-21-60	0	0

Grad Kutjevo

n/r gradonačelnika Budimir

Poštovani,

Obzirom da je u tijeku izrada Izmjena i dopuna Prostornoga plana grada Kutjevo molim da mi se omogući proširenje granica građevinskog područja naselja Vetovo na dio katastarske čestice 723 koja se nalazi neposredno uz katastarsku česticu 725 k.o. Vetovo.

Naime, na k.č. 725 je smješten sadašnji Vinski podrum „Vinarije Soldo“ a kako sam limitiran postojećom površinom, molim stoga da mi se omogući dodatno proširenje na dio k.č. 723 poradi proširenja kapaciteta iz djelokruga vinarstva i podrumarstva.

Također molim da mi se formira Izdvojena turistička zona Vetovo – sjeverno od naselja prema kamenolomu Vetovo (uz staru prometnicu i postojeći ribnjak) za potrebe osobnog turističkog razvoja.

Na katastarskoj čestici 260/2 k.o. Vetovo trenutno se nalazi izgrađeni građevinski objekt koji je nekada bio u funkciji restorana sa pratećim građevinama. Objekt je bio izvan granica naselja i trenutno nije u funkciji. Obzirom da se ponovno mislimo baviti i turističkom djelatnošću koja će pokrivati prostor (vinarstva, vinogradarstva i uzgoja ribe u turističke svrhe), molim da mi se definira prostor za turističku djelatnost na dvije k.č. dijela 260/2 i dijela 260/4 površine cca 0,85 ha.

Sa štovanjem,,

Gojko Soldo

Prilog 1.

1. Karta širenja naselja Vetovo
2. Karta formiranja Turističke zone (uz staru cestu prema Kamenolomu)



**GRAD KUTJEVO**  
MJESNI ODBOR VETOVO  
Predsjednik: Filip Juranović

REPUBLIKA HRVATSKA  
Požeško-slavonska županija  
Grad Kutjevo

PRIMLJENO	31.8.2021. 14:32:16	
KLASIFIKACIJSKA OZNAKA	USTROJST. JEDINICA	
350-01/20-01/11		
URUDŽBENI BROJ	PRILOZI	VRUED.
15-21-42	0	0

GRAD KUTJEVO  
Jedinstveni upravni odjel  
Trg graševine 1  
34340 Kutjevo

**Predmet: Prijedlog širenja naselja formiranjem prometnice**

Poštovani,

Uvažavajući činjenicu da je mjesni odbor oblik neposrednog sudjelovanja građana u odlučivanju o lokalnim poslovima od neposrednog i svakodnevnog utjecaja na život i rad građana dostavljamo prijedlog širenja naselja formiranjem prometnice.

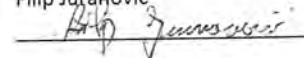
Inicijativa je temeljena na činjenici da je Grad Kutjevo započeo postupak izrade IV Izmjena i dopuna Prostornog plana uređenja Grada Kutjevo, te Mjesni odbor Vetovo predlaže da se ovaj postupak provede u sklopu predmetnih izmjena i dopuna prostorno planske dokumentacije, a uvažavajući činjenicu da je isto opsežan, složen i dugotrajan posao koji se odvija tek svakih nekoliko godina, smatramo iznimno važnim da Grad Kutjevo žurno provede radnje potrebne da ovaj prijedlog bude dijelom nove prostorno planske dokumentacije.

Prijedlog se odnosi na nastavak planiranja ulice Pavla Radića u Vetovu do spajanja sa križanjem Ul.Stjepana Radića i V. Nazora, odnosno Trga sv. Vinka.

Molimo da se ovaj prijedlog uvrsti u zadatke izrade predstojećih IV Izmjena i dopuna prostorno planske dokumentacije.

S poštovanjem,

MJESNI ODBOR VETOVO  
PREDSJEDNIK  
Filip Juranović



REPUBLIKA HRVATSKA  
Požeško-slavonska županija  
Grad Kutjevo

PRIMLJENO	6.12.2021. 14:43:35	
KLASIFIKACIJSKA OZNAKA	USTROJST. JEDINICA	
350-01/20-01/11		
URUDŽBENI BROJ	PRILOZI	VRIJED.
15-21-61	0	0

Zvonko Tepeš  
Andrije Hebranga 1  
Kutjevo

Grad Kutjevo  
Trg Graševine 1  
34340 Kutjevo

Predmet: Proširenje urbanističke zone T2

Poštovani molim vas da u procesu Izmjena i dopuna Prostornog plana uređenja Grada Kutjeva u obuhvat zone T2 (ulica Baruna Trenka) uvrstite i čestice:

390, 391, 392, 393, 471, 472 (ove dvije čestice zbog eventualnog proširenja ulice Baruna Trenka) 393, 471, 407 i 428/1.

Novi obuhvat je potreban zbog diverzifikacije vinarske djelatnosti na usluge prodaje vina u sinergiji turizma.

Zvonko Tepeš

**Krauthaker d.o.o.**  
Ivana Jambrovića 6  
34340 Kutjevo

REPUBLIKA HRVATSKA		
Požeško-slavonska županija		
Grad Kutjevo		
PRIMLJENO	13.12.2021. 13:14:04	
KLASIFIKACIJSKA OZNAKA	USTROJST. JEDINICA	
350-01/20-01/11		
URUDŽBENI BROJ	PRILOZI	VRIJED.
15-21-63	0	0

**Grad Kutjevo**  
Trg graševine 1  
34340 Kutjevo

**PREDMET: Prijedlozi za izmjene prostornog plana Kutjevu – dostava**

Poštovani,  
dostavljamo Vam popis prijedloga za izmjenu prostornog plana Grada Kutjeva:

1. k.o. Mitrovac, kč.br. 649

Objekt na čestici predviđen je za prihvata turista, kao turističko – rekreacijski objekt na cesti za Mitrovac. (kućica na putu)

2. k.o. Kutjevo, kč.br. 856/2, 1720

Objekt na čestici predviđen je za prihvata turista, kao turističko – rekreacijski objekt na cesti za Mitrovac. Predviđa se izgradnja restorana i prenočišta, sa svim popratnim sadržajima. (Mačevo brdo)

3. k.o. Lukač, kč.br. 706/4

Objekt na čestici predviđen je za prihvata turista, kao turističko – rekreacijski objekt.

4. k.o. Mitrovac, kč.br. 650/1 i 635

Predviđa se izgradnja objekta za prihvata i preradu biomase (ostataka od prerade grožđa i ostataka vinove loze, kao i ostale biomase) i konjskog stajnjaka u humus, odnosno gnojivo, prvenstveno za vlastitu proizvodnju u vinogradima. Objekt bi bio tehnološka cjelina sa okolnim vinogradima i štalom za uzgoj konja.

5. k.o. Kutjevo, kč.br. 1119

Meteorološka stanica, Vidim. Potrebno je predvidjeti trasu puta prema stanici i smanjiti predviđenu širinu prema postojećem prostornom planu.

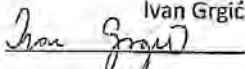
6. Ko. Mitrovac, kč.br. 549, 550/2

Kućica sa pomoćnim objektima, predviđeno za prihvata turista, kao turističko – rekreacijski objekt na cesti za Mitrovac. (Pečur)

7. k.o. Kutjevo, kč.br. 741

Kućica, predviđeno za prihvata turista, kao turističko – rekreacijski objekt (ambar Vidim).

U Kutjevu, 10. prosinca, 2021.

Ivan Grgić  


**RAUTHAKER d.o.o.**  
34340 KUTJEVO, I. Jambrovića 6

,

Antun Koren  
Stjepana Radića 73  
Kutjevo

Požeško-slavonska županija  
Grad Kutjevo

PRIMLJENO	10.12.2021. 9:56:30	
KLASIFIKACIJSKA OZNAKA	LISTROJST. JEDINICA	
350-01/20-01/11		
URUDŽBENI BROJ	PRILOZI	VRIJED.
15-21-62	0	0

Grad Kutjevo  
Trg Graševine 1  
34340 Kutjevo

Predmet: Formiranje turističko-ugostiteljske zone T-pojedinačni objekti i prateći sadržaji

Poštovani,

poznato je već desetak godina da ja, povodom turističkih i drugih promotivnih aktivnosti koje organizira Grad Kutjevo, (Festival graševine, Vincelovo, Martinje) na lokaciji Maćevo brdo (uz Vinsku cestu) okupljam i ugošćujem stotine planinara i drugih uživatelja ljepota kutjevačkog kraja. Na ova druženja dolaze gosti i cijele Lijepe naše i susjednih nam država.

U cilju kvalitetnog i legalnog ugošćivanja zvanih i slučajnih posjetitelja spomenutih manifestacija, nužno mi je zamoliti da se lokacija na kojoj primam goste formira u izdvojenu građevinsku turističko-ugostiteljsku zonu.

Riječ je o kat. č.br. 401 i 402 k.o. Kutjevo, u naravi ledina.

U Kutjevu, 9. prosinca 2021. godine.

Zahvalan:

Antun Koren



- **Zahtjev Grada Kutjeva za IV. Izmjene i dopune PPUG Kutjeva - scan**



REPUBLIKA HRVATSKA  
POŽEŠKO-SLAVONSKA ŽUPANIJA  
GRAD KUTJEVO  
Jedinstveni upravni odjel  
Kutjevo, Trg Graševine 1

KLASA: 350-01/21-01/11  
URBROJ: 2177/06-03/1-21-19  
Kutjevo, 8.12.2021.

Zavod za prostorno uređenje  
Požeško-slavonske županije  
Županijska 7  
34000 Požega

**PREDMET: Izrada IV. Izmjena i dopuna Prostornog plana uređenja Grada Kutjeva**  
– prijedlog izmjena i dopuna PPUG Kutjeva, dostavlja se

Tijekom provedbe trenutno važećeg PPUG Kutjeva kao i tijekom izrade Nacrta prijedloga IV. Izmjena i dopuna PPUG Kutjeva, uočene su potrebe za izmjenama i dopuna Plana kao slijedi:

- proširenje mjesnog groblja Vetovo (k.č.br. 667) na k.č.br. 671, 670, 669 i 668 k.o. Vetovo radi izgradnje mrtvačnice te osiguranja grobnih mjesta unutar GGP Vetovo
- dio k.č.br. 1732/15 k.o. Kutjevo, koja se vodi u Planu kao sportsko-rekreacijska namjena prenamijeniti u ostale ulice, kao što je ostatak te iste čestice
- na k.č.br 164 k.o. Kula, Planom omogućiti izgradnju igrališta.
- formiranje lokacije za solarnu elektranu unutar granica građevinskog područja naselja Ferovac na:
  - k.č.br 2968 k.o. Kutjevo,
- Smanjenje IGPIN TZ „Mitrovac 1“ (Tablica)
- Analiza granica GP naselja na području Grada Kutjeva (GP naselja i izdvojena GP izvan naselja) – Tablica:

Tablica:

Prijedlog izmjena granica građevinskih područja naselja (GPN) i izdvojenih građevinskih područja izvan naselja (IGPIN) Grada Kutjeva od strane nositelja izrade IV. Izmjena i dopuna PPUG Kutjeva			
R.B	Naselje	Smanjenje GPN	Proširenje GPN
		k.č.br	k.č.br.
1.	Bektež		

2.	<b>Bjeliševac</b>		
3.	<b>Ciglenik</b>		
4.	<b>Ferovac</b>		
5.	<b>Grabarje</b>		
6.	<b>Gradište</b>		
7.	<b>Hrnjevac</b>		
8.	<b>Kula</b>		
9.	<b>Kutjevo</b>		Nova IGPIN TZ - 1197, 1198, dio 1724 (put) - Nova IGPIN TZ - 1150, 1151, 880, dio: 1724 (put)
10.	<b>Lukač</b>		
11.	<b>Mitrovac</b>	IGPIN TZ „Mitrovac 1“ - 276,277,278,279,280,281,282, i dio 283	
12.	<b>Ovčare</b>		
13.	<b>Poreč</b>		
14.	<b>Šumanovci</b>		
15.	<b>Tominovac</b>		
16.	<b>Venje</b>		
17.	<b>Vetovo</b>	Dio: 559. 573, 702, 701, 547, 546 k.o. Vetovo	Dio: 550, 549, 548 k.o.Vetovo

IGPIN TZ– izdvojeno građevinsko područje izvan naselja - turistička zona



Dostaviti:

1. Naslovu
2. Evidenciji
3. Pismohrana

  
 REPUBLIKA HRVATSKA  
 POŽEŠKO – SLAVONSKA ŽUPANIJA



GRAD KUTJEVO  
 Jedinstveni upravni odjel  
 Kutjevo, Trg graševine 1

KLASA: 350-01/21-01/11  
 URBROJ: 2177/06-03/1-21-21  
 Kutjevo, 24.12.2021.

ZAVOD ZA PROSTORNO UREĐENJE  
 POŽEŠKO-SLAVONSKE ŽUPANIJE  
 POŽEGA

Priloga:	29. 12. 2021. g
Klasifikacija:	Org. J.
Isuodbeni broj:	Pril. Vrij.

**Zavod za prostorno uređenje**  
 Požeško-slavonske županije  
 Županijska 7  
 34000 Požega

**PREDMET: Izrada IV. Izmjena i dopuna Prostornog plana uređenja Grada Kutjeva**  
 – prijedlog izmjena i dopuna PPUG Kutjeva, - dopuna, dostavlja se

Tijekom provedbe trenutno važećeg PPUG Kutjeva kao i tijekom izrade Nacrta prijedloga IV. Izmjena i dopuna PPUG Kutjeva, uočene su potrebe za izmjenama i dopuna Plana kao slijedi:

- proširenje mjesnog groblja Vetovo (k.č.br. 667) na k.č.br. 671, 670, 669 i 668 k.o. Vetovo radi izgradnje mrtvačnice te osiguranja grobnih mjesta unutar GGP Vetovo
- dio k.č.br. 1732/15 k.o. Kutjevo, koja se vodi u Planu kao sportsko-rekreacijska namjena prenamijeniti u ostale ulice, kao što je ostatak te iste čestice
- na k.č.br 164 k.o. Kula, Planom omogućiti izgradnju igrališta.
- formiranje lokacije za solarnu elektranu unutar granica građevinskog područja naselja Ferovac na:
  - k.č.br 2968 k.o. Kutjevo,
- Smanjenje IGPIN TZ „Mitrovac 1“ (Tablica)
- Analiza granica GP naselja na području Grada Kutjeva (GP naselja i izdvojena GP izvan naselja) – Tablica:

Tablica:

Prijedlog izmjena granica građevinskih područja naselja (GPN) i izdvojenih građevinskih područja izvan naselja (IGPIN) Grada Kutjeva od strane nositelja izrade IV. Izmjena i dopuna PPUG Kutjeva			
R.B	Naselje	Smanjenje GPN	Proširenje GPN
		k.č.br	k.č.br.
1.	Bektež		
2.	Bjeliševac		
3.	Ciglenik		

4.	<b>Ferovac</b>		
5.	<b>Grabarje</b>		
6.	<b>Gradište</b>		
7.	<b>Hrnjevac</b>		
8.	<b>Kula</b>		
9.	<b>Kutjevo</b>		Nova IGPIN TZ - 1197, 1198, dio 1724 (put) - Nova IGPIN TZ - 1150, 1151, 880, dio: 1724 (put)
10.	<b>Lukač</b>		dio 1205 – put - IGPIN TZ „Lukač 3“ – 530/4
11.	<b>Mitrovac</b>	IGPIN TZ „Mitrovac 1“ - 276,277,278,279,280,281,282, i dio 283	
12.	<b>Ovčare</b>		
13.	<b>Poreč</b>		
14.	<b>Šumanovci</b>		
15.	<b>Tominovac</b>		
16.	<b>Venje</b>		
17.	<b>Vetovo</b>	Dio: 559. 573, 702, 701, 547, 546 k.o. Vetovo	Dio: 550, 549, 548 k.o. Vetovo

IGPIN TZ– izdvojeno građevinsko područje izvan naselja - turistička zona

Pročelnik  
Dinko Špoljarić, mag.oec.



Dostaviti:

1. Naslovu
2. Evidenciji
3. Pismohrana



#### 4.3. Zahtjevi sudionika za IV. ID PPUG Kutjeva podnijetih prije i poslije donošenja Odluke o izradi IV. ID PPUG Kutjeva s obrazloženim odgovorima – Tablica 13

Tablica 13.

Zahtjevi sudionika za IV. Izmjene i dopune PPUG Kutjeva podnijetih prije i nakon Odluke o izradi IV. ID PPUG Kutjeva s obrazloženim odgovorima			
R.b.	Sudionik	Zahtjev	Obrazloženje
<b>PRIJE DONOŠENJA ODLUKE O IZRADI</b>			
1.	BRANKO MIHALJ Republike Hrvatske 17 34340 Kutjevo	Formirati novi IGPIN turističke namjene na k.č.br. 1200, 1201, 1196, 928, 1307, 1303, 1305 k.o. Kutjevo	<b>Djelomično prihvaćen</b> Zahtjev je djelomično prihvaćen zbog međusobne nepovezanosti predloženih parcela u površini od 0,55 ha i čini dio novoformiranog izdvojenog građevinskog područja ugostiteljsko-turističke namjene, koji je, zajedno sa zahtjevima Gorana Alpeze i Grada Kutjeva, ukupne površine 1,80 ha.
2.	GORAN ALPEZA B.Mažuranića 2 34340 Kutjevo	Formirati novi IGPIN turističke namjene na k.č.br. 881, 882, 1146, 1147, 1148, 1149 k.o. Kutjevo	<b>Prihvaćen</b> Formiran je dio novog IGPIN-a ugostiteljsko-turističke namjene, površine 0,59 ha, a koji je, zajedno sa zahtjevom Branka Mihalja i Grada Kutjeva, ukupne površine 1,80 ha
3.	ZORICA I ZLATKO RAGUŽ Vilima Korajca 38 34000 Požega,	Proširiti GPN Lukač na k.č.br. 626/2	<b>Prihvaćen</b> Površina GPN Lukač povećala se za 0,68 ha zajedno s pristupnim putem do parcele na dijelu k.č.br. 1205.
4.	PERAK ŽELJKA T Tomića 41, 34340 Kutjevo	Formirati novi IGPIN turističke namjene na k.č.br. 684/2, 686 k.o. Mitrovac	<b>Djelomično prihvaćen</b> Zahtjev je djelomično prihvaćen na način da je k.č.br. 686 k.o. Mitrovac (površine 0,67 ha) utvrđena kao građevna čestica, primjerene veličine i oblika te pristupa s prometne površine sukladno važećem zakonu o prostornom uređenju, čime je stvorena mogućnost da podnositelj zahtjeva ostvari pravo na predmetnu gradnju na vlastitoj građevnoj čestici, i to u izdvojenom građevinskom području izvan naselja ugostiteljsko-turističke namjene.
		Na k.č.br. 1780/60, 1780/54 k.o. Kutjevo dozvoliti gradnju objekta mješovite namjene te prenamijeniti zelenu površine u stambenu	<b>Nije prihvaćen</b> Zahtjev nije prihvaćen, jer nije predmet IV. ID PPUG Kutjeva već se rješava UPU-om Močenice III
		Na k.č.br. 1780/64 k.o. Kutjevo povećati postotak izgrađenosti na na min 60%	<b>Djelomično prihvaćen</b> Zahtjev je djelomično prihvaćen, jer je ovim IV. ID PPUG Kutjeva omogućeno da se zahtjev riješi UPU-om Grada Kutjeva.
		Na k.č.br. 1332/1 k.o. Kutjevo povećati postotak izgrađenosti na na min 60%	<b>Nije prihvaćen</b> Zahtjev nije prihvaćen, jer nije predmet IV. ID PPUG Kutjeva već se rješava UPU-om Grada Kutjeva.
5.	Ivan Budimir Julija Kempfa 2 34340 Kutjevo	Proširiti GPN Kutjeva na k.č.br. 1891, 1892, 1893 k.o. Kutjevo	<b>Nije prihvaćen</b> Zahtjev nije prihvaćen, jer nije predmet IV. ID PPUG Kutjeva već se rješava PPParka prirode Papuk
6.	Kristina Bošnjak Lukač 51	Proširiti IGPIN TZ „Lukač 3“ na k.č.br 573, 883, 882, 881 (530/5 ???)	<b>Prihvaćen</b> Površina izdvojenog građevinskog

	Lukač		područja ugoditeljsko-turističke zone „Lukač 3“ povećala se za 1,31 ha
7.	KUTJEVAČKI VINARI, udruga vinara i vinogradara Trg graševine 1 34340 Kutjevo	Ukinuti Odredbu – min 3 ha za gradnju na poljoprivrednim površinama	<b>Nije prihvaćen</b> Zahtjev nije prihvaćen jer bi PPUG Kutjeva bio u suprotnosti s PPP-SŽ, odnosno planom višeg reda, što nije u skladu sa Zakonom o prostornom uređenju.
8.	SELO GRADIŠTE Mjesni odbor Gradište	Priključiti naselje Gradište na vodovodnu mrežu	<b>Nije prihvaćen</b> Zahtjev nije prihvaćen jer nije predmet Izmjena i dopuna PPUG već se rješava u samoj jedinici lokalne samouprave odnosno Gradu Kutjevu
9. i 10.	KUTJEVO d.d. za proizvodnju i promet poljoprivrednih i prehrambenih proizvoda, Kralja Tomislava 1 34340 Kutjevo	Izgradnja bioplinsko postrojenje na postojećem IGPIN GZ Kula na k.č.br. 773/1 k.o. Bektež s popratnim postrojenjem koje će iskoristiti proizvedenu toplinsku energiju iz bioplinskog postrojenja (sušare za poljoprivredne proizvode, staklenici, plastenici i sl.).  – povećanje / smanjenje zone zbog max. 15 ha	<b>Prihvaćen</b>
11.	KUTJEVO d.d. za proizvodnju i promet poljoprivrednih i prehrambenih proizvoda, Kralja Tomislava 1 34340 Kutjevo	Formirati IGPIN ugoditeljsko-turističke namjene	<b>Nije prihvaćen</b> Zahtjev nije prihvaćen , jer nije predmet IV. ID PPUG Kutjeva već se rješava PPParka prirode Papuk
12.	KUTJEVO d.d. za proizvodnju i promet poljoprivrednih i prehrambenih proizvoda, Kralja Tomislava 1 34340 Kutjevo	Cjelokupnu površinu k.č.br. 1330/3 k.o. Kutjevo prenamijeniti u gospodarsku zonu	<b>Nije prihvaćen</b> Zahtjev nije prihvaćen , jer nije predmet IV. ID PPUG Kutjeva već se rješava UPU-om Grada Kutjeva.
13.	KUTJEVO d.d. za proizvodnju i promet poljoprivrednih i prehrambenih proizvoda, Kralja Tomislava 1 34340 Kutjevo	Prenamijeniti IGPIN ugoditeljsko-turističke zone Vetovo 2 u IGPIN poljoprivredno-gospodarske zone	<b>Prihvaćen</b> Riješeno kroz Odredbe i Grafički dio Plana.
14.	KUTJEVO d.d. za proizvodnju i promet poljoprivrednih i prehrambenih proizvoda, Kralja Tomislava 1 34340 Kutjevo	Prenamijeniti površinu k.č.br. 546/2 k.o. Kutjevo u prometnu površinu	<b>Nije prihvaćen</b> Zahtjev nije prihvaćen, jer nije predmet IV. ID PPUG Kutjeva već se rješava UPU-om Grada Kutjeva.
15.	DVD Kutjevo	Izgraditi novi vatrogasni dom u predjelu Močenice.	<b>Nije prihvaćen</b> Zahtjev nije prihvaćen jer nije predmet ovih Izmjena i dopuna PPUG Kutjeva već se rješava UPU-om Močenice III
<b>POSLIJE DONOŠENJA ODLUKE O IZRADI</b>			
1.	Vinogradarstvo i vinarstvo B. Jakobović S. Radića 60 34335 Vetovo	Formirati IGPIN turističko-gospodarske namjene na dijelu k.č.br. 247/1 k.o. Vetovo	<b>Prihvaćeno</b> Formirano je novo izdvojeno građevinsko područje ugoditeljsko-turističke namjene, ukupne površine 0,36 ha
2.	Vinogradarstvo i vinarstvo B. Jakobović S. Radića 60 34335 Vetovo	Formirati IGPIN turističko-gospodarske namjene na k.č.br. 509, 510, 511, 512, 513, 514, 515 k.o.	<b>Prihvaćen</b> Formirano je novo izdvojeno građevinsko područje ugoditeljsko-turističke namjene, ukupne površine ukupne površine 0,56 ha

3.	Vinogradarstvo i vinarstvo B. Jakobović S. Radića 60 34335 Vetovo	Proširiti GPN Vetovo na k.č.br. 541, 540, 539, 538, 537, 536 k.o. Vetovo	<b>Djelomično prihvaćen</b> Zahtjev je djelomično prihvaćen na način da je dio k.č.br. 541, 540, 539, 538, 537, 536 k.o. Vetovo, ukupne površine 0,73 ha, utvrđen kao građevna čestica, primjerene veličine i oblika te pristupa s prometne površine sukladno važećem zakonu o prostornom uređenju, čime je stvorena mogućnost da podnositelj zahtjeva ostvari pravo na predmetnu gradnju na vlastitoj građevnoj čestici, dok istovremeno građevinsko područje nije značajnije prošireno, obzirom da se predmetne čestice nalazi uz granicu građevinskog područja
4.	Pavle i Josipa Bošnjak Lukač 1a 34340 Kutjevo	Proširiti IGPIN TZ „Lukač 1“ na k.č.br 907	<b>Prihvaćen</b> Površina izdvojeno građevinsko područje ugostiteljsko-turističke namjene „Lukač 1“ povećala se za 0,23 ha
5.	Gojko Soldo, Vetovo	Proširiti naselja Vetovo na dio k.č.br. 723	<b>Prihvaćen</b> Površina građevinskog područja naselja Vetovo povećala se za 0,23 ha
		Formirati izdvojeno građevinsko područje ugostiteljsko-turističke namjene na dijelu k.č.br. 260/2 i 260/4 k.o.Vetovo	<b>Prihvaćen</b> Formirano je novo izdvojeno građevinsko područje ugostiteljsko-turističke namjene, ukupne površine 0,84 ha.
6.	Mjesni odbor Vetovo	Ucrtati prometnicu u PPUG Kutjeva - spajanje Ul. P.Radića s Ul. S. Radića i V. Nazora	<b>Prihvaćen</b> Riješeno kroz grafički dio Plana
7.	Zvonko Tepeš Andrije Hebranga 1 34340 Kutjevo	Proširiti IGPIN TZ „Kutjevo 6“ na k.č.br 390, 391, 392, 393, 471, 472, 407 i 428/1	<b>Nije prihvaćen</b> Zahtjev nije prihvaćen iz razloga što postojeće izdvojeno građevinsko područje ugostiteljsko - turističke namjene „Kutjevo 6“, koje graniči s predmetnim česticama, je potpuno neizgrađeno te se razvoj ugostiteljsko – turističke djelatnosti može započeti unutar predmetne zone u postojećem IGPIN-u „Kutjevo 6“. Zahtjev će se moći realizirati kada na navedenom IGPIN-u započne gradnja ili se površina istog smanji za traženu površinu.
8.	Krauthaker d.o.o., Ivana Jambrovića 6 34340 Kutjevo	Na k.č.br. 649 k.o. Mitrovac omogućiti legalizaciju objekta turističko rekreacijske namjene	<b>Nije prihvaćen</b> Zahtjev nije prihvaćen iz razloga što se predmetna građevina nalazi na društvenom vlasništvu – put.
		Na k.č.br. 856/2 i 1720 k.o. Kutjevo omogućiti legalizaciju objekta turističko rekreacijske namjene i izgradnju restorana i prenoćišta s popratnim sadržajima	<b>Očitovanje</b> Dio k.č.br. 856/2 obuhvaćen je planiranom ugostiteljsko-turističkom zonom Kutjevo 8 te je na dijelu omogućeno planiranje predmetnih građevina
		Na k.č.br. 706/4 k.o. Lukač omogućiti legalizaciju objekta turističko rekreacijske namjene.	<b>Očitovanje</b> Zahtjev je riješen kroz II. Izmjene i dopune PPUG Kutjeva

		Na k.č.br. 650/1 i 635 k.o. Mitrovac omogućiti izgradnju objekta za prihvati i preradu biomase (ostataka od prerade grožđa i ostataka vinove loze, kao i ostale biomase) i konjskog stajnjaka u humus, odnosno gnojivo, prvenstveno za vlastitu proizvodnju u vinogradima.	<b>Očitovanje</b> Zahtjev je riješen kroz II. Izmjene i dopune PPUG Kutjeva
		Na k.č.br. 1119 k.o. Kutjevo predvidjeti/prenamijeniti trasu puta prema meteorološkoj stanici „Vidim“ i smanjiti predviđenu širinu prema trenutno važećem PPUG Kutjevo	<b>Očitovanje</b> Zahtjev je riješen kroz II. Izmjene i dopune PPUG Kutjeva.
		Na k.č. br 549 i 550/2 k.o. Mitrovac predvidjeti IGP ugostiteljske namjene	<b>Djelomično prihvaćen</b> Zahtjev je djelomično prihvaćen na način da su dio k.č. br 549 i 550/2 k.o. Mitrovac, ukupne površine 0,32 ha, utvrđene kao izdvojeno građevinsko područje izvan naselja ugostiteljsko-turističke namjene, primjerene veličine i oblika te pristupa s prometne površine sukladno važećem zakonu o prostornom uređenju, čime je stvorena mogućnost da podnositelj zahtjeva ostvari pravo na predmetnu gradnju unutar novoformiranog područja.
		Na k.č.br. 741 k.o. Kutjevo smjestiti klijet/vinsku kuću	<b>Očitovanje</b> Uz posađeni trajni nasad (vinograd, voćnjak), sukladno odredbama ovog Plana, moguće je izgraditi klijet/vinsku kuću van granica građevinskog područja.
9.	Antun Koren, Stjepana Radića 73, 34340 Kutjevo	Formirati izdvojeno građevinsko područje ugostiteljsko - turističke namjene na k.č.br. 401 i 402 k.o.Kutjevo	<b>Nije prihvaćen</b> Zahtjev nije prihvaćen iz razloga što postojeće izdvojeno građevinsko područje ugostiteljsko - turističke namjene „Kutjevo 6“, koje graniči s predmetnim česticama, je potpuno neizgrađeno te se razvoj ugostiteljsko – turističke djelatnosti može započeti unutar predmetne zone u postojećem IGPI-u „Kutjevo 6“. Zahtjev će se moći realizirati kada na navedenom IGPI-u započne gradnja ili se površina istog smanji za traženu površinu.
10.	Grad Kutjevo	Proširiti groblje unutar GPN Vetovo na k.č.br. 671, 670, 669 i 668 k.o. Vetovo	<b>Djelomično prihvaćen</b> Zahtjev je djelomično prihvaćen na način da je dio k.č.br. 668 i 669, površine 0,15 ha, prenamijenjen iz stambene namjene u površinu za izgradnju groblja. Naime, sukladno posebnim zakonima i propisima kojima se regulira izgradnja groblja, organizacija i uređenje prostora novih groblja, kao i proširenje postojećih u površini većoj od 20% ukupne površine groblja utvrđuje se detaljnim planom uređenja Riješeno kroz grafički dio Plana.
		Dio k.č.br. 1732/15 k.o. Kutjevo, koja se vodi u Planu kao sportsko-rekreativna namjena prenamijeniti u ostale ulice,	<b>Nije prihvaćen</b> Zahtjev nije prihvaćen , jer nije predmet IV. ID PPUG Kutjeva već

			se rješava UPU-om Grada Kutjeva.
		Na k.č.br 164 k.o. Kula, Planom omogućiti izgradnju igrališta.	<b>Prihvaćen</b>
		Na k.č.br 2968 k.o. Kutjevo formirati lokaciju za solarnu elektranu unutar granica građevinskog područja naselja Ferovac .	<b>Prihvaćen</b>
		Smanjiti IGPIN ugostiteljsko-turističke zone „Mitrovac 1“ za 276, 277, 278, 279, 280, 281, 282, i dio 283	<b>Prihvaćen</b> Površina IGPIN-a ugostiteljsko-turističke zone „Mitrovac 1“ smanjila se za 5,75 ha
		Analiza granica GP naselja na području Grada Kutjeva (Tablica u privitku)	<b>Prihvaćeno</b>

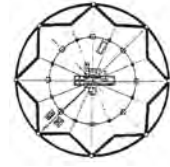


JAVNA USTANOVA

**Zavod za prostorno uređenje  
Požeško-slavonske županije**

---

Županijska 7, 34 000 Požega, HR  
tel:(+385)034/290-222;fax:(+385)034/290-220



**PROSTORNI PLAN UREĐENJA GRADA KUTJEVA**

**IV. Izmjene i dopune**

OBVEZNI PRILOZI PLANA

---

**Stručne podloge na kojima se temelje prostorno planska rješenja**

## STRUČNE PODLOGE NA KOJIMA SE TEMELJE PROSTORNO PLANSKA RJEŠENJA

- **Prostorni plan Požeško - slavonske županije** ("Požeško - slavonski službeni glasnik", broj 05/02 i 05A/02); izrađivač: Zavod za prostorno uređenje Požeško-slavonske županije,
- **Izmjene i dopune Prostornog plana Požeško - slavonske županije** ("Požeško - slavonski službeni glasnik", broj 04/11); izrađivač: Zavod za prostorno uređenje Požeško-slavonske županije,
- **Ciljane Izmjene i dopune Prostornog plana Požeško - slavonske županije** („Požeško - slavonski službeni glasnik“, br.4/15); izrađivač: Zavod za prostorno uređenje Požeško-slavonske županije,
- **III. Izmjene i dopune Prostornog plana Požeško - slavonske županije** („Požeško - slavonski službeni glasnik“, br.5/19); izrađivač: Zavod za prostorno uređenje Požeško-slavonske županije,
- **Prostorni plan uređenja Grada Kutjeva**, "Službeni glasnik Grada Kutjeva“, broj 3/07; izrađivač: Zavod za prostorno planiranje d.d. Osijek
- **Izmjene i dopune Prostornog plana uređenja Grada Kutjeva**, "Službeni glasnik Grada Kutjeva“, broj 3/11; izrađivač: Zavod za prostorno planiranje d.d. Osijek
- **II. Izmjene i dopune Prostornog plana uređenja Grada Kutjeva**, "Službeni glasnik Grada Kutjeva“, broj 10/17; izrađivač: Zavod za prostorno uređenje Požeško-slavonske županije,
- **III. Izmjene i dopune Prostornog plana uređenja Grada Kutjeva**, "Službeni glasnik Grada Kutjeva“, broj 4/18; izrađivač: Zavod za prostorno uređenje Požeško-slavonske županije,
- **Urbanistički plan uređenja grada Kutjeva**, "Službeni glasnik Grada Kutjeva", broj 2/20; izrađivač: Centar za prostorno uređenje i arhitekturu d.o.o., Zagreb
- **Urbanistički plan uređenja „Močenice III“**, "Službeni glasnik Grada Kutjeva", br. 3/13 i 4/21; izrađivač: Zavod za prostorno planiranje d.d. Osijek
- **Detaljni plan uređenja gospodarske zone Kutjevo**, „Službeni glasnik općine Kutjeva, broj: 005/99; izrađivač: Zavod za prostorno planiranje d.d. Osijek
- **Odluka o izradi IV. Izmjena i dopuna PPUG Kutjeva** („Službeni glasnik Grada Kutjeva“, br. 4/21)
- **Studija razvitka vodoopskrbe na području Požeško - slavonske županije** (izrađivač: Hidroprojekt - ing d.o.o., Zagreb, lipanj 2008. godine)
- **Studija zaštite voda Požeško - slavonske županije** (izrađivač: Hidroprojekt – ing d.o.o., Zagreb, lipanj 2008. godine)
- **Osnove navodnjavanja na području Požeško - slavonske županije** (izrađivači: Hidroprojekt - ing d.o.o. Zagreb i Hidroing za projektiranje i inženjering d.o.o. Osijek, studeni 2005. godine)
- **Studija potencijala i osnove gospodarenja mineralnim sirovinama na području Požeško - slavonske županije** (izrađivač: Hrvatski geološki institut, Zavod za mineralne sirovine, Zagreb, kolovoz 2009. godine)
- **DOF Grada**



JAVNA USTANOVA

**Zavod za prostorno uređenje  
Požeško-slavonske županije**



---

Županijska 7, 34 000 Požega, HR  
tel:(+385)034/290-222;fax:(+385)034/290-220

**PROSTORNI PLAN UREĐENJA GRADA KUTJEVA**

**IV. Izmjene i dopune**

OBVEZNI PRILOZI PLANA

---

**Popis sektorskih dokumenata i propisa poštivanih u izradi Plana**



## POPIS SEKTORSKIH DOKUMENATA I PROPISA POŠTIVANIH U IZRADI PLANA

- Zakona o prostornom uređenju („Narodne novine“, br. 153/13, 65/17, 114/18, 39/19 i 98/19)
- Zakon o gradnji („Narodne novine“, br. 153/13, 20/17, 39/19 i 125/19)
- Zakon o zaštiti prirode („Narodne novine“, br. 80/13 i 15/18, 14/19 i 127/19)
- Zakon o zaštiti okoliša („Narodne novine“, br. 80/13, 78/15, 12/18 i 118/18 )
- Zakon o zaštiti i očuvanju kulturnih dobara („Narodne novine“, br. 69/99, 151/03, 157/03, 87/09, 88/10, 61/11, 25/12, 136/12, 157/13, 152/14, 98/15 – Uredba, 44/17, 90/18, 32/20 i 62/20)
- Zakon o šumama („Narodne novine“, br. 68/18, 115/18, 98/19 i 32/20)
- Zakon o vodama („Narodne novine“, br. 66/19, 16/20, 84/21)
- Zakon o poljoprivrednom zemljištu („Narodne novine“, br. 20/18, 115/18 i 98/19)
- Zakon o zaštiti zraka („Narodne novine“, br. 127/19)
- Zakon o rudarstvu („Narodne novine“, br. 56/13, 14/14 i 98/19)
- [Zakon o istraživanju i eksploataciji ugljikovodika \(NN 52/18, 52/19, 30/21\)](#)<sup>13</sup>
- Zakon o lovstvu („Narodne novine“, br. 99/18, 32/19 i 32/20)
- Zakon o postupanju s nezakonito izgrađenim zgradama („Narodne novine“, br. 86/12, 143/13, 65/17, 14/19 i 98/19)
- Zakon o održivom gospodarenju otpadom („Narodne novine“, br. 94/13, 73/17 i 14/19)
- Zakon o stočarstvu („Narodne novine“, br. 70/97, 36/98, 151/03, 132/06 i 14/14),
- Zakon o obrani („Narodne novine“, br. 73/13, 75/15, 27/16, 30/18 i 70/19)
- Zakon o zaštiti i spašavanju („Narodne novine“, br. 174/04, 79/07, 38/09 i 127/10)
- Zakon o zaštiti od buke („Narodne novine“, br. 30/09, 55/13, 153/13, 41/16 i 114/18)
- Zakon o područjima županija, gradova i općina u Republici Hrvatskoj („Narodne novine“, broj 86/06, 125/06, 16/07, 95/08-Odluka USRH, 46/10 i 145/10, 37/13, 44/13, 45/13 i 110/15)
- Zakon o lokalnoj i područnoj (regionalnoj) samoupravi („Narodne novine“, br. 33/01, 60/01-vjerodostojno tumačenje, 129/05, 109/07, 125/08, 109/07, 36/09, 150/11, 144/12, 19/13 – pročišćeni tekst, 137/15 – ispravak pročišćenog teksta, 123/17 i 98/19)
- Zakon o cestama („Narodne novine“, br. 84/11, 22/13, 54/13, 148/13, 92/14 i 110/19)
- Zakon o javnim cestama („Narodne novine“, br. 180/04, 138/06, 146/08, 38/09, 124/09, 153/09, 73/10)
- Zakon o sigurnosti prometa na cestama („Narodne novine“, br. 67/08, 48/10, 74/11, 80/13, 158/13, 92/14, 64/15, 108/17, 70/19 i 42/20)
- Zakon o željeznici („Narodne novine“, br. 32/19 i 20/21)
- Zakon o sigurnosti i interoperabilnosti željezničkog sustava („Narodne novine“, br. 63/20)
- Zakon o zračnom prometu („Narodne novine“, br. 69/09, 84/11, 54/13, 127/13 i 92/14)
- Zakon o elektroničkim komunikacijama („Narodne novine“, br. 73/08, 90/11, 133/12, 80/13, 71/14 i 72/17)
- Zakon o energiji („Narodne novine“, br. 120/12, 14/14, 95/15 – Uredba o dopuni i 102/15 - dopuna)
- Zakon o grobljima („Narodne novine“, br. 19/98 i 50/12)
- Zakon o komunalnom gospodarstvu („Narodne novine“, br. 68/19 i 32/20)
- Zakon o zaštiti od požara („Narodne novine“, br. 92/10)
- Zakon o arhitektonskim i inženjerskim poslovima i djelatnostima u prostornom uređenju i gradnji („Narodne novine“, br. 152/08, 49/11 i 25/13)
- Pravilnik o sadržaju, mjerilima kartografskih prikaza, obveznim prostornim pokazateljima i standardu elaborata prostornih planova („Narodne novine“, br. 106/98, 39/04, 45/04 – ispravak i 163/04 - dopuna),

<sup>13</sup> \* prema podacima : Ministarstva gospodarstva i održivog razvoja, Uprava za energetiku, Radnička cesta 80, 10000 Zagreb (dopis: Klasa: 310-02/22-01/16, Urbroj: 517-07-3-2-22-3 od 25. siječnja 2022. – prijedlog Plana - javna rasprava)

- Pravilnik o popisu stanišnih tipova, karti staništa te ugroženim i rijetkim stanišnim tipovima („Narodne novine“, br. 88/14)
- Pravilnik o strogo zaštićenim vrstama („Narodne novine“, br. 144/13 i 73/16)
- Pravilnik o ocjeni prihvatljivosti za ekološku mrežu („Narodne novine“, br. 146/14)
- Pravilnik o mjerilima za utvrđivanje osobito vrijednog obradivog (P1) i vrijednog obradivog (P2) poljoprivrednog zemljišta („Narodne novine“, br. 23/19)
- Pravilnik o utvrđivanju zona sanitarne zaštite izvorišta („Narodne novine“, br. 55/02)
- Pravilnik o jednostavnim i drugim građevinama i radovima („Narodne novine“, br. 112/17, 34/18, 36/19, 98/19 i 31/20)
- Pravilnik o osiguranju pristupačnosti građevina osobama s invaliditetom i smanjenom pokretljivosti („Narodne novine“, br. 78/13.)
- Pravilnik o uvjetima za projektiranje i izgradnju priključaka i prilaza na javnu cestu („Narodne novine“, br. 95/14)
- Pravilnik o prometnim znakovima, opremi i signalizaciji na cestama („Narodne novine“, br. 59/00 i 34/03)
- Pravilnik o željezničkoj infrastrukturi („Narodne novine“, br. 127/05, 16/08)
- Pravilnik o općim uvjetima za građenje u zaštitnom pružnom pojasu („Narodne novine“, br. 93/10)
- Pravilnik o uvjetima za određivanje križanja željezničke pruge i drugih prometnica („Narodne novine“, br. 111/15)
- Pravilnik o načinu osiguravanja prometa na željezničko-cestovnim prijelazima i pješačkim prijelazima preko pruge („Narodne novine“, br. 111/15)
- Pravilnik o tehničkim uvjetima gradnje i uporabe telekomunikacijske infrastrukture („Narodne novine“, br. 88/01)
- Pravilnik o zaštitnim i sigurnosnim zonama oko vojnih lokacija i građevina („Narodne novine“, br. 122/15)
- Pravilnik o ambalaži i otpadnoj ambalaži („Narodne novine“, br. 88/15, 78/16, 116/17 i 14/20)
- Pravilnik o granicama područja podslivova, malih slivova i sektora („Narodne novine“, br. 97/10 i 31/13)
- Pravilnik o korištenju obnovljivih izvora energije i kogeneracije („Narodne novine“, br. 88/12)
- Pravilnik o vrstama otpada („Narodne novine“, br. 27/96)
- Pravilnik o uvjetima za postupanje s otpadom („Narodne novine“, br. 123/97, 112/01)
- Pravilnik o gospodarenju otpadom („Narodne novine“, br. 117/17)
- Pravilnik o gospodarenju građevnim otpadom („Narodne novine“, br. 38/08)
- Pravilnik o grobljima („Narodne novine“, br. 99/02)
- Pravilnik o načinima i uvjetima odlaganja otpada, kategorijama i uvjetima rada za odlagališta otpada („Narodne novine“, br. 114/15, 103/18 i 56/19)
- Pravilnik o načinu i postupcima gospodarenja otpadom koji sadrži azbest („Narodne novine“, br. 42/07)
- Pravilnik o graničnim vrijednostima pokazatelja, opasnih i drugih tvari u otpadnim vodama („Narodne novine“, br. 40/99, 6/01 i 14/01 – ispravak)
- Pravilnik o istraživanju i eksploataciji mineralnih sirovina („Narodne novine“, br. 142/13)
- Pravilnik o prostornim standardima, normativima te urbanističko-tehničkim uvjetima za planiranje mreže športskih objekata („Narodne novine“, br. 38/91)
- Pravilnik o granicama područja podslivova, malih slivova i sektora („Narodne novine“, br. 97/10 i 31/13)
- Odluka o donošenju Plana gospodarenja otpadom Republike Hrvatske za razdoblje 2017.-2022. godine („Narodne novine“, br. 3/17)
- Odluka o utvrđivanju slivnih područja („Narodne novine“, br. 20/96, 98/98 i 5/99)
- Odluka o granicama vodnih područja („Narodne novine“, br. 79/10)
- Odluka o određivanju osjetljivih područja („Narodne novine“, br. 81/10 i 141/15),
- Odluka o popisu voda I. reda („Narodne novine“, br. 79/10)
- Odluka o razvrstavanju javnih cesta („Narodne novine“, br. 17/20)
- Odluka o razvrstavanju željezničkih pruga („Narodne novine“, br. 3/14 i 72/17)

- Odluka o razvrstavanju jedinica lokalne i područne (regionalne) samouprave prema stupnju razvijenosti („Narodne novine“, br. 132/17)
- Uredba o graničnim vrijednostima onečišćujućih tvari u zraku („Narodne novine“, br. 133/05)
- Uredba o ekološkoj mreži i nadležnostima javnih ustanova za upravljanje područjima ekološke mreže („Narodne novine“, br. 80/19)
- Uredba o određivanju građevina od važnosti za Republiku Hrvatsku („Narodne novine“, br. 6/00 i 68/03)
- Uredba o postupku utvrđivanja objedinjenih uvjeta zaštite okoliša („Narodne novine“, br. 114/08),
- Uredba o sprječavanju velikih nesreća koje uključuju opasne tvari („Narodne novine“, br. 44/14, 31/17 i 45/17)
- Uredba o standardu kakvoće voda („Narodne novine“, br. 96/19)
- Uredba o strateškoj procjeni utjecaja plana i programa na okoliš („Narodne novine“, br. 64/08),
- Uredba o klasifikaciji voda („Narodne novine“, br. 77/98 i 137/08)
- Uredba o procjeni utjecaja zahvata na okoliš („Narodne novine“, br. 61/14 i 3/17)
- Uredba o određivanju zona i aglomeracija prema razinama onečišćenosti zraka na teritoriju Republike Hrvatske („Narodne novine“, br. 1/14)
- Uredba o razinama onečišćujućih tvari u zraku („Narodne novine“, br. 117/12 i 84/17)
- Uredba o utvrđivanju popisa mjernih mjesta za praćenje koncentracija pojedinih onečišćujućih tvari u zraku i lokacija mjernih postaja u državnoj mreži za trajno praćenje kvalitete zraka („Narodne novine“, br. 65/16)
- Uredba o kategorijama, vrstama i klasifikaciji otpada s katalogom otpada i listom opasnog otpada („Narodne novine“, br. 50/05, 39/09),
- Uredba o informiranju i sudjelovanju javnosti i zainteresirane javnosti u pitanjima zaštite okoliša („Narodne novine“, br. 64/08)
- Uredba o mjerilima razvoja elektroničke komunikacijske infrastrukture i druge povezane opreme („Narodne novine“, br. 131/12 i 92/15)
- Uredba o mjerilima za razvrstavanje javnih cesta („Narodne novine“, br. 34/12)
- Uredba o određivanju zahvata u prostoru i građevina za koje Ministarstvo zaštite okoliša, prostornog uređenja i graditeljstva izdaje lokacijsku i/ili građevinsku dozvolu („Narodne novine“, br. 116/07, 56/11)
- Uredba o indeksu razvijenosti („Narodne novine“, br. 63/10, 158/13 i 131/17)
- Uredbu o postupku i mjerilima za osnivanje prava služnosti na šumi i/ili šumskom zemljištu u vlasništvu republike hrvatske u svrhu eksploatacije mineralnih sirovina („Narodne novine“, br. 133/07 i 9/11).



JAVNA USTANOVA  
**Zavod za prostorno uređenje  
Požeško-slavonske županije**

---

Županijska 7, 34 000 Požega, HR  
tel:(+385)034/290-222;fax:(+385)034/290-220



## **PROSTORNI PLAN UREĐENJA GRADA KUTJEVA**

### **IV. Izmjene i dopune**

#### **OBVEZNI PRILOZI PLANA**

---

**Postupak Ocjene o potrebi strateške procjene utjecaja na okoliš IV. Izmjena i dopuna  
PPUG Kutjeva**



REPUBLIKA HRVATSKA  
POŽEŠKO – SLAVONSKA ŽUPANIJA



GRAD KUTJEVO  
GRADONAČELNIK  
Kutjevo, Trg graševine 1

KLASA: 350-01/20-01/11  
URBROJ: 2177/06-01-21-2  
Kutjevo, 22.2.2021.

REPUBLIKA HRVATSKA  
POŽEŠKO-SLAVONSKA ŽUPANIJA  
UPRAVNI ODJEL ZA GOSPODARSTVO  
I GRADITELJSTVO  
Županijska 7  
34 000 POŽEGA

PREDMET: IV izmjene i dopune Prostornog plana uređenja Grada Kutjevo  
- mišljenje – traži se

Molimo Vas da nam dostavite mišljenje sukladno članku 66. stavak 1. Zakona o zaštiti okoliša (NN br. 80/13, 153/13, 78/15, 12/18 i 118/18) o potrebi provedbe strateške procjene za IV izmjene i dopune Prostornog plana uređenja Grada Kutjevo.

Razlozi za IV izmjene i dopune su slijedeći:

- izmjene/korekcije građevinskih područja naselja,
- izmjena/korekcija izdvojenih građevinskih područja izvan naselja,
- unošenja korekcija izgrađenog, neizgrađenog i neuređenog dijela građevinskih područja,
- osiguravanje uvjeta za izgradnju bioplinskog postrojenja snage 2 MW na izdvojenom građevinskom području izvan naselja poljoprivredno-gospodarske namjene – korekcija izdvojenog građevinskog područja poljoprivredno-gospodarske namjene Kula,
- preispitivanje mogućnosti, analiza i formiranje novih izdvojenih građevinskih područja izvan naselja prema zahtjevima,
- korekcija/proširenje površina groblja,
- preispitivanje, ažuriranje i korekcija infrastrukturnih i prometnih sustava,
- usklađenje s novim odredbama Zakona o prostornom uređenju i drugim posebnim zakonima i propisima,
- usklađivanje s Prostornim planom Požeško-slavonske županije,
- korekcija uvjeta gradnje i uređenja prostora u građevinskom području i izvan njega uz korekciju i ažuriranje Odredbi za provedbu,
- usklađivanje i ažuriranje novosti u stanju ekološke mreže – Natura 2000 i drugih elemenata koji se odnose na zaštitu okoliša i prirode,
- usklađivanje i ažuriranje stanja zaštite kulturnih dobara na području Grada prema aktualnom stanju i zahtjevima nadležnih službi,

- preispitivanja i ugrađivanja elemenata Strateške studije utjecaja na okoliš prostornog plana Požeško-slavonske županije,
- usklađenje sa zahtjevima javnopravnih tijela na temelju članka 90. Zakona.

S poštovanjem!



Prilog:

- nacrt Odluke o izradi IV IIDPPUG Kutjeva
- obrazac o ocjeni o potrebi strateške procjene utjecaja SPP na okoliš

OBRAZAC  
O OCJENI O POTREBI STRATEŠKE PROCJENE UTJECAJA SPP NA OKOLIŠ

A. Opći podaci o strategiji, planu ili programu (SPP)		
A.1.	Naziv SPP-a	IV izmjene i dopune Prostornog plana uređenja Grada Kutjevo
A.2.	Nadležno tijelo za izradu SPP-a	Grad Kutjevo, Jedinstveni upravni odjel
A.3.	Naziv predstavničkog tijela koje donosi SPP	Gradsko vijeće Grada Kutjevo
A.4.	Obuhvat SPP-a	Područje Grada Kutjevo
A.5.	Područje SPP-a	Prostorno planiranje
A.6.	Vrsta dokumenta: novi SPP ili izmjene i dopune SPP-a	Izmjene i dopune
A.7.	Navedite pravni okvir za donošenje SPP-a	Zakon o prostornom uređenju (N.N. br. 153/13, 65/17, 114/18, 39/19 i 98/19 )
A.8.	Predstavlja li SPP okvir za financiranje iz sredstava Europske unije?	NE izmjene i dopune vjerojatno ne
A.9.	Postoji li obveza provedbe strateške procjene prema Zakonu?	NE za izmjene i dopune
A.10.	Navedi SPP višeg reda ili sektorsku SPP	Prostorni plan Požeško-slavonske županije
A.11.	Je li proveden postupak strateške procjene SPP višeg reda (naveden u točki A.10.)?	DA
A.12.	Planiraju li se SPP-om nove aktivnosti u odnosu na SPP višeg reda, a za koji je provedena strateška procjena?	NE
A.13.	Navedite razloge donošenja SPP-a, programska polazišta i ciljevi	Ciljevi izrade IV. Izmjene i dopune Prostornog plana uređenja Grada Kutjevo su stvaranje prostorno-planskog i zakonskog okvira za novonastale okolnosti na području Grada Kutjevo, a referiraju se na dokumente prostornog uređenja u nadležnosti države, važeće zakone i propise, plan šireg područja, odnosno na razloge izrade utvrđenim u članku 4. Odluke o izradi IV Izmjena i dopuna Prostornog plana uređenja Grada Kutjeva, kojima su ujedno konkretno određeni i sami ciljevi. Izradom IV izmjena i dopuna Plana ostvaruju se preduvjeti za realizaciju planiranih gospodarskih, razvojnih i infrastrukturnih projekata u interesu Grada Kutjeva.
B. Procjena mogućih značajnih utjecaja strategije, plana ili programa (SPP) na okoliš		
B.1.	Predstavlja li SPP okvir za provedbu zahvata koji podliježu ocjeni o potrebi procjene utjecaja na okoliš, odnosno procjeni utjecaja na okoliš sukladno propisu kojim se utvrđuju navedeni postupci?	NE
B.2.	Predstavlja li SPP okvir za razvoj drugih zahvata, osim gore navedenih, koji bi mogli imati značajne utjecaje na okoliš pojedinačno ili kumulativno?	NE
B.3.	Na koji način SPP utječe na ostale relevantne SPP?	Ne utječe
B.4.	Navedite vjerojatno značajne utjecaje na okoliš koji mogu nastati provedbom SPP-a i na koji način će biti uzeti u obzir pri izradi SPP-a?	Svi zahvati u prostoru županijskog i državnog značaja na području obuhvata planirani su planom višeg reda, za koji je provedena strateška procjena. Tijekom iste nije utvrđen niti jedan zahvat u prostoru s mogućim značajnim negativnim utjecajem na okoliš. Zahvati u prostoru lokalnog značaja (koji su predmet izmjena i dopuna) ne bi trebali imati značajan negativni utjecaj na okoliš.
B.5.	Je li moguć značajni prekogranični utjecaj SPP-a?	NE

## C. Ocjena mogućih značajnih utjecaja strategije, plana ili programa (SPP) na ekološku mrežu

C.1.	Da li SPP može imati značajan utjecaj na ekološku mrežu?	NE
------	--	----

## D. Zaključci

1. Obrazloženje zašto za SPP treba/ne treba provesti stratešku procjenu
2. Obrazloženje zašto za SPP treba/ne treba provesti postupak Glavne ocjene prihvatljivosti za ekološku mrežu

## E. Informacije o postupku

1. Popis tijela i/ili osoba određenih posebnim propisima od kojih je zatraženo mišljenje
2. Popis tijela i/ili osoba određena posebnim propisima koja su u propisanom roku dostavila mišljenja

## F. Prilozi

1. Mišljenja tijela i/ili osoba određena posebnim propisima koja su u propisanom roku dostavila mišljenja
2. Ostala dokumentacija

Datum izrade obrasca

22.2.2021.





REPUBLIKA HRVATSKA  
POŽEŠKO – SLAVONSKA ŽUPANIJA



GRAD KUTJEVO  
GRADSKO VIJEĆE

KLASA: 350-01/21-01/\_\_\_\_\_  
URBROJ: 2177/06-02-21-\_\_\_\_\_  
Kutjevo, \_\_. veljače 2021. godine

Na temelju članka 86. i članka 113. Zakona o prostornom uređenju („Narodne novine“, br. 153/13, 65/17, 114/18, 39/19, 98/19) i članka 32. stavka Statuta Grada Kutjeva („Službeni glasnik Grada Kutjeva, br. 4/09, 2/13, 8/13 i 4/18), Gradsko vijeće Grada Kutjeva na \_\_. sjednici održanoj \_\_. \_\_ 2021. donosi

#### ODLUKU

o izradi IV. Izmjena i dopuna Prostornog plana uređenja Grada Kutjeva

#### I. OPĆE ODREDBE

##### Članak 1.

Ovom Odlukom započinje postupak izrade IV. Izmjena i dopuna Prostornog plana uređenja Grada Kutjeva (u daljnjem tekstu: IV. Izmjene i dopune Plana).

Odlukom o izradi utvrđuje se pravna osnova za izradu IV. Izmjena i dopuna Plana, razlozi donošenja Izmjena i dopuna Plana, obuhvat Plana, ocjena stanja u obuhvatu Plana, ciljevi i programska polazišta Plana, popis potrebnih stručnih podloga, način pribavljanja stručnih rješenja, popis tijela i osoba određenih posebnim propisima koja izdaju zahtjeve za izradu prostornog plana iz područja svog djelokruga te drugih sudionika koji će sudjelovati u izradi Plana, rokovi za izradu te izvori financiranja Plana.

##### Članak 2.

Nositelj izrade IV. Izmjena i dopuna Plana je Jedinstveni upravni odjel Grada Kutjeva.

#### II. PRAVNA OSNOVA ZA IZRADU I DONOŠENJE IV. IZMJENA I DOPUNA PLANA

##### Članak 3.

Pravna osnova za izradu i donošenje IV. Izmjena i dopune Plana su odredbe Zakona o prostornom uređenju („Narodne novine“, br. 153/13, 65/17, 114/18, 39/19, 98/19 - u daljnjem tekstu: Zakon), odredbe Pravilnika o sadržaju, mjerilima kartografskih prikaza, obveznim prostornim pokazateljima i standardu elaborata prostornih planova („Narodne novine“, br. 106/98, 39/04, 45/04, 163/04 i 9/11), i odredbe Uredbe o informacijskom sustavu prostornoga uređenja („Narodne novine“, br. 115/15) te ostalim propisima od utjecaja na izradu Plana.

### III. RAZLOZI DONOŠENJA IV. IZMJENA I DOPUNA PLANA

#### Članak 4.

Razlozi izrade IV. Izmjena i dopuna plana su:

- izmjene/korekcije građevinskih područja naselja,
- izmjena/korekcija izdvojenih građevinskih područja izvan naselja,
- unošenja korekcija izgrađenog, neizgrađenog i neuređenog dijela građevinskih područja,
- osiguravanje uvjeta za izgradnju bioplinskog postrojenja snage 2 MW na izdvojenom građevinskom području izvan naselja poljoprivredno-gospodarske namjene – korekcija izdvojenog građevinskog područja poljoprivredno-gospodarske namjene Kula,
- preispitivanje mogućnosti, analiza i formiranje novih izdvojenih građevinskih područja izvan naselja prema zahtjevima,
- korekcija/proširenje površina groblja,
- preispitivanje, ažuriranje i korekcija infrastrukturnih i prometnih sustava,
- usklađenje s novim odredbama Zakona o prostornom uređenju i drugim posebnim zakonima i propisima,
- usklađivanje s Prostornim planom Požeško-slavonske županije,
- korekcija uvjeta gradnje i uređenja prostora u građevinskom području i izvan njega uz korekciju i ažuriranje Odredbi za provedbu,
- usklađivanje i ažuriranje novosti u stanju ekološke mreže – Natura 2000 i drugih elemenata koji se odnose na zaštitu okoliša i prirode,
- usklađivanje i ažuriranje stanja zaštite kulturnih dobara na području Grada prema aktualnom stanju i zahtjevima nadležnih službi,
- preispitivanja i ugrađivanja elemenata Strateške studije utjecaja na okoliš prostornog plana Požeško-slavonske županije,
- usklađenje sa zahtjevima javnopravnih tijela na temelju članka 90. Zakona.

### IV. OBUHVAT IV. IZMJENA I DOPUNA PLANA

#### Članak 5.

Obuhvat IV. Izmjena i dopuna Plana jednak je administrativnom području Grada Kutjeva, a izrađuju se u skladu s ovom Odlukom.

IV. Izmjene i dopuna Plana uključuju Izmjene i dopune u grafičkom i tekstualnom dijelu, sukladno razlozima u prethodnom članku.

IV. Izmjene i dopune mogu uključiti i druge izmjene koje se pokazu opravdane u tijeku izrade i javne rasprave ili proizlaze iz gore navedenih izmjena.

### V. OCJENA STANJA U OBUHVATU IV. IZMJENA I DOPUNA PLANA

#### Članak 6.

Temeljni dokument prostornog uređenja koji se mijenja je Prostorni plan uređenja Grada Kutjeva donesen 2007.g. s Izmjenama i dopunama 2011.g, 2017.g, i 2018.g („Službeni glasnik Grada Kutjeva“, br. 3/07, 3/11, 10/17 i 4/18).

Ovim Izmjenama i dopunama Plana ne mijenjaju se koncepcijske postavke, niti osnovni strateški ciljevi razvoja Grada Kutjeva, odnosno prostora Grada Kutjeva.

Ovim Izmjenama i dopunama Plana vrši se usklađenje Plana sukladno potrebama, te ciljevima i programskim polazištima utvrđenim ovom Odlukom.

## **VI. Ciljevi i programska polazišta Plana**

### **Članak 7.**

Ciljevi izrade Plana su stvaranje prostorno-planskog i zakonskog okvira za novonastale okolnosti na području Grada Kutjeva, a referiraju se na dokumente prostornog uređenja u nadležnosti države, važeće zakone i propise, plan šireg područja, odnosno na razloge izrade utvrđenim u članku 4. ove Odluke, kojima su ujedno konkretno određeni i sami ciljevi.

Izradom IV. Izmjena i dopuna Plana ostvaruju se preduvjeti za realizaciju planiranih gospodarskih, razvojnih i infrastrukturnih projekata u interesu Grada Kutjeva.

## **VII. Popis potrebnih stručnih podloga potrebnih za izradu IV. Izmjena i dopuna Plana**

### **Članak 8.**

Za izradu IV. Izmjena i dopuna Plana koristiti će se sve stručne podloge i rješenja, katastarski planovi i odgovarajuće geodetske podloge za kojima se ukaže potreba, a sukladno odredbama posebnih propisa.

Za potrebe izrade IV. Izmjena i dopuna Plana koristit će se ažurirane podloge za područje Grada Kutjeva:

1. topografska karta /TK25/ u mjerilu 1 : 25000,
2. digitalna orto-foto karta /DOF/ u mjerilu 1 : 5000,
3. digitalni katastarski planovi za katastarske općine na području obuhvata Plana u mjerilu 1 : 5000.

U izradi IV. Izmjena i dopuna Plana nije potrebno pribavljanje posebnih stručnih podloga, koristiti će se postojeće stručne podloge i elaborati, temeljem kojih je izraden Prostorni plan.

U izradi IV. Izmjena i dopuna Plana koristit će se dokumentacija i podaci koje će dostaviti tijela i osobe određene posebnim propisima.

Temeljem članka 86. stavka 3. Zakona o prostornom uređenju pribavljeno je mišljenje sukladno posebnim zakonima kojima se uređuje zaštita okoliša i prirode.

Sukladno odredbama posebnih zakona proveden je postupak ocjene o potrebi strateške procjene utjecaja IV. Izmjena i dopuna Plana na okoliš, temeljem kojeg je Upravni odjel za gospodarstvo i graditeljstvo Požeško-slavonske županije pod Klasa: 351-\_\_\_\_\_; Urbroj: 2177/1-\_\_\_\_ od \_\_\_\_ 2021. godine izdao mišljenje da je postupak ocjene o potrebi strateške procjene proveden sukladno Zakonu o zaštiti okoliša („Narodne novine“, br. 80/13, 153/13, 78/15, 12/18, 118/18) i Uredbi o strateškoj procjeni utjecaja strategije, plana i programa na okoliš („Narodne novine“, br. 3/2017), te da je u postupku utvrđeno da Izmjene i dopune PPU Grada Kutjeva neće imati vjerojatno značajan utjecaj na okoliš i prirodu, te da s obzirom na obilježja i smještaj planiranih sadržaja se može isključiti mogućnost značajnog negativnog utjecaja Plana na ciljeve očuvanja i cjelovitost područja ekološke mreže.

**VIII. Način pribavljanja stručnih rješenja****Članak 9.**

Stručno rješenje IV. Izmjena i dopuna Plana izradit će stručni izrađivač u suradnji sa nositeljem izrade Jedinstvenim upravnim odjelom Grada Kutjeva.

**IX. Popis tijela i osoba određenih posebnim propisima, koja daju zahtjeve za izradu Plana iz svog djelokruga, te drugih sudionika koji će sudjelovati u izradi Plana**

**Članak 10.**

(1) U izradi IV. Izmjena i dopuna Plana sudjelovati će javnopravna tijela određena posebnim propisima od kojih će se zatražiti zahtjevi iz njihovog djelokruga potrebni za izradu Izmjena i dopuna, te drugi sudionici korisnici prostora koji će sudjelovati kroz javnu raspravu:

1. **Ministarstvo prostornoga uređenja, graditeljstva i državne imovine**, Ulica Republike Austrije 20, Zagreb,
2. **Ministarstvo gospodarstva i održivog razvoja**, Ulica grada Vukovara 78, 10000 Zagreb,
3. **Ministarstvo gospodarstva i održivog razvoja**,
  - Uprava za zaštitu prirode, Radnička cesta 80, 10000 Zagreb,
  - Uprava vodnog gospodarstva i zaštite mora, Radnička cesta 80, 10000 Zagreb,
  - Uprava za energetiku, Radnička cesta 80, 10000 Zagreb,
  - Zavod za zaštitu okoliša i prirode, Radnička 80/7, 10000 Zagreb,
  - Uprava za industriju, poduzetništvo i obrt, Ulica grada Vukovara 78, 10000 Zagreb,
  - Sektor za unapređenje i razvoj poduzetništva i obrta, Ulica grada Vukovara 78, 10000 Zagreb,
  - Sektor za rudarstvo, Ulica grada Vukovara 78, 10000 Zagreb,
4. **Ministarstvo poljoprivrede**, Ulica Grada Vukovara 78, p.p. 1034, 10000 Zagreb,
  - Uprava za potpore poljoprivredi i ruralnom razvoju, Ulica grada Vukovara 78, p.p. 1034, 10000 Zagreb
  - Uprava za veterinarstvo i sigurnost hrane, Planinska 2a, 10000 Zagreb
  - Uprava za stočarstvo i kvalitetu hrane, Ilica 101, 10000 Zagreb
  - Uprava šumarstva, lovstva i drvne industrije, Planinska 2a, 10000 Zagreb
5. **Ministarstvo kulture i medija**, Uprava za zaštitu kulturne baštine, Runjaninova 2, 10000 Zagreb,
6. **Ministarstvo kulture i medija**, Uprava za zaštitu kulturne baštine, Konzervatorski odjel u Požegi, Trg M. Peića 3, 34000 Požega,
7. **Ministarstvo mora, prometa i infrastrukture**, Uprava za cestovnu i željezničku infrastrukturu, Prisavlje 14, 10000 Zagreb,
8. **Ministarstvo mora, prometa i infrastrukture**, Uprava zračnog prometa, elektroničkih komunikacija i pošte, Prisavlje 14, 10000 Zagreb,
9. **Ministarstvo obrane**, Uprava za materijalne resurse, Služba za nekretnine, graditeljstvo i zaštitu okoliša, Trg kralja Krešimira IV, br.1, 10000 Zagreb,
10. **Ministarstvo turizma i sporta**, Prisavlje 14, 10000 Zagreb,
11. **Ministarstvo zdravstva**, Ksaver 200 a, 10000 Zagreb,
12. **Ministarstvo znanosti i obrazovanja**, Donje Svetice 38, 10000 Zagreb,

13. **Ministarstvo regionalnog razvoja i fondova Europske unije**, Uprava za strateško planiranje i koordinaciju EU fondova, Miramarska 22, 10000 Zagreb,
14. **MUP, PU Požeško-slavonska**, Sektor upravnih i inspekcijskih poslova, Josipa Runjanina 1, 34000 Požega,
15. **Ministarstvo unutarnjih poslova, Ravnateljstvo civilne zaštite**, Služba civilne zaštite Požega, Hrvatskih branitelja 82, 34000 Požega,
16. **Požeško-slavonska županija**, Upravni odjel za gospodarstvo i graditeljstvo, Županijska 7, 34000 Požega,
17. **Požeško-slavonska županija**, Upravni odjel za društvene djelatnosti, Županijska 7, 34000 Požega,
18. **Zavod za prostorno uređenje Požeško-slavonske županije**, Županijska 7, 34000 Požega,
19. **Osječko-baranjska županija**, Upravni odjel za prostorno uređenje, graditeljstvo i zaštitu okoliša, Trg Lava Mirskog 1/1, 31000 Osijek
20. **Zavod za prostorno uređenje Osječko-baranjske županije**, Europska avenija 1, 31000 Osijek,
21. **Virovitičko-podravska županija**, Upravni odjel za graditeljstvo, zaštitu okoliša i imovinsko-pravne poslove, Trg Ljudevita Patačića 1, 33000 Virovitica,
22. **Zavod za prostorno uređenje Virovitičko-podravska županije**, Trg Ljudevita Patačića 1, 33000 Virovitica,
23. **Hrvatske šume d.o.o. UŠP Požega**, Milke Trnine 2, 34000 Požega,
24. **Hrvatske šume d.o.o. UŠP Našice**, J.J. Strossmayera 1, 31500 Našice,
25. **Javna ustanova za zaštitu prirodnih vrijednosti Požeško-slavonske županije**, Županijska 7, 34000 Požega,
26. **Javna ustanova Park prirode Papuk**, Trg Gospe Voćinske 11, 33522 Voćin,
27. **Hrvatske vode**, Ulica grada Vukovara 220, 10000 Zagreb,
28. **Hrvatske vode**, VGO za vodno područje sliva Save Slavonski Brod, Šetalište braće Radića 22, 35000 Slavonski Brod,
29. **Hrvatske vode Zagreb**, VGO za vodno područje sliva Save, VGI Orpljava-Londža, Industrijska 13 d, 34000 Požega,
30. **Hrvatske vode**, VGO za Dunav i donju Dravu, VGI za Mali sliv Karašica -Vučica, Trg Ante Starčevića 9, 31540 Donji Miholjac,
31. **Hrvatske ceste d.o.o.**, Središnji ured, Odjel za razvitak i upravljanje, za upravljanje i održavanje državnih cesta, Sektor za studije i projektiranje, Vončinina 3, 10000 Zagreb,
32. **Hrvatske ceste d.o.o.**, PJ Osijek, Ispostava Slavonski Brod, I.G. Kovačića 58, 35000 Slavonski Brod,
33. **HEP-Prijenos**, Sektor za izgradnju i investicije, Odjel za pripremu izgradnje i izgradnju, Vukovarska 37, 10000 Zagreb,
34. **Hrvatska elektroprivreda**, Direkcija za upravljanje i prijenos, Prijenosno područje Osijek, Šetalište kardinala Franje Šepera 1 A, 31000 Osijek,
35. **HEP, Operator distribucijskog sustava**, Prijenosno područje Osijek, Šetalište kardinala Franje Šepera 1 A, 31000 Osijek,
36. **HOPS hrvatski operator prijenosnog sustava d.o.o.**, Kupska 4, 10000 Zagreb,
37. **HEP ODS d.o.o.**, Elektra Požega, Primorska 24, 34000 Požega,
38. **HRT, Odašiljači i veze**, Plansko tehnološki odjel, Prisavlje 3, 10000 Zagreb,
39. **HP- Hrvatska pošta d.d.**, Jurišićeva 13, 10000 Zagreb,
40. **Hrvatska agencija za poštu i elektroničke komunikacije**, Jurišićeva 13, 10000 Zagreb,

41. Hrvatske željeznice, Sektor za pristup infrastrukturi, Mihanovićeva 12, 10000 Zagreb,
42. Hrvatske željeznice, Sektor za razvoj, pripremu i provedbu investicija i EU fondova, Mihanovićeva 12, 10000 Zagreb
43. Županijska uprava za ceste, Matije Gupca 6, 34000 Požega,
44. Tekija d.o.o. Vodovodna 1, 34000 Požega,
45. KOMUNALAC d.o.o. Požega, Vodovodna 1, 34000 Požega,
46. Komunalno društvo Kutjevo d.o.o. Trg Graševine 1, 34340 Kutjevo,
47. Hrvatska elektroprivreda d.d. DP "Elektroslavonija" Osijek, Pogon distribucije plina, Cara Hadrijana 7, 31000 Osijek,
48. HEP PLIN d.o.o., Pogonski ured Požega, Primorska 24, 34000 Požega,
49. PLINACRO d.o.o. za transport prirodnog plina, Savska cesta 88a, 10000 Zagreb,
50. INA d.d. , Sektor za proizvodnju nafte i plina, Služba proizvodnje i razrade-Hrvatska-kopno, PJ za upravljanje projektima u proizvodni, Avenija V. Holjevca 10, p.p. 555, 10020 Zagreb,
51. INA – INDUSTRIJA NAFTE d.d., Sektor za proizvodnju nafte i plina, Služba za proizvodnu koordinaciju, Šubićeva 29, 10000 Zagreb
52. Regionalni centar za gospodarenje otpadom „Šagulje“, Trg pobjede 26a, 35000 Slavonski Brod,
53. Odašiljači i veze d.o.o., Ulica grada Vukovara 284, 10 000 Zagreb,
54. HRT, Odašiljači i veze, Plansko tehnološki odjel, Prisavlje 3, 10000 Zagreb,
55. CCCA- Agencija za civilno zrakoplovstvo, Ulica grada Vukovara 284., 10000 Zagreb,
56. HAKOM-Hrvatska regulatorna agencija za mrežne djelatnosti, R. F. Mihanovića 9, 10110 Zagreb,
57. Turistička zajednica Požeško-slavonske županije, Županijska 7, 34000 Požega,
58. Turistička zajednica Grada Kutjeva, Trg Graševine 1, 34340 Kutjevo
59. Regionalni koordinator razvoja Požeško-slavonske županije, Županijska 7, 34000 Požega,
60. Ministarstvo poljoprivrede, Uprava za stručnu podršku razvoju poljoprivrede i ribarstva, Kamenita vrata 10, 34000 Požega,
61. Hrvatska agencija za poljoprivredu i hranu, Područni ured Požega, Kamenita vrata 10, 34000 Požega,
62. Agencija za plaćanja u poljoprivredi, ribarstvu i ruralnom razvoju, Trg Svetog Trojstva 19, 34000 Požega,
63. DGU, Područni ured za katastar Požega, Županijska 11/1, 34000 Požega,
64. Centar za socijalnu skrb Požega, Dr. Filipa Potrebiće 2, 34000, Požega
65. Hrvatska gospodarska komora, Vukovarska 6, 34000 Požega,

(2) Jedinice lokalne samouprave koje graniče s Gradom Kutjevom:

1. Grad Pleternica, Ivana Šveara 2, 34310 Pleternica,
2. Općina Čaglin, Kralja Tomislava 56E, 34350 Čaglin,
3. Grad Našice, Trg d. Franje Tuđmana 7, 31500 Našice,
4. Općina Donja Motičina, Matije Gupca 62 A, 31513 Donja Motičina
5. Općina Feričanci, Trg M. Gupca 3, 31512 Feričanci,
6. Grad Orahovica, F. Gavrančića 6, 33515 Orahovica,
7. Općina Kaptol, Školska 3, 34334 Kaptol,
8. Općina Jakšić, Osječka 39, 34308 Jakšić.

Mjesnim odborima na području Grada Kutjeva – svima

Ako se tijekom izrade Plana ukaže potreba, u postupak izrade se mogu uključiti i drugi sudionici

#### Članak 11.

Javnoppravna tijela i drugi sudionici u izradi IV. Izmjena i dopuna Plana iz članka 10. ove Odluke pozvat će se, sukladno odredbama Zakona iz članka 3. ove Odluke da, u roku od 30 dana, dostave svoje zahtjeve za izradu Izmjena i dopuna Plana. Ukoliko zahtjevi ne budu dostavljeni u roku smatrat će se da zahtjeva nema.

U zahtjevima za izradu Izmjena i dopuna Plana iz stavka 1. ovog članka moraju se navesti odredbe propisa, sektorskih strategija, planova, studija i drugih dokumenata propisanih posebnim zakonima na kojima se zahtjevi temelje. Ako to ne bude učinjeno, nositelj izrade postupit će sukladno odredbama Zakona iz članka 3. ove Odluke.

Javnompravno tijelo ne može zahtjevima za izradu prostornog plana postavljati uvjete kojima bi se mijenjali ciljevi i/ili programska polazišta za izradu prostornog plana određeni Odlukom o izradi prostornog plana.

#### X. Rok za izradu IV. Izmjena i dopuna Plana

#### Članak 12.

Ovom Odlukom daju se Zakonom propisani rokovi za izradu pojedinih faza u postupku izrade i donošenja Plana:

Rokovi za izradu Plana po fazama:

1. dostava zahtjeva za izradu Izmjena i dopuna Plana od strane javnopravnih tijela i osoba određenih posebnim propisima – 30 dana,
2. izrada Nacrta prijedloga Izmjena i dopuna Plana – 120 dana,
3. utvrđivanje Prijedloga Izmjena i dopuna Plana – 30 dana,
4. objava i obavijest o javnoj raspravi – 15 dana,
5. javni uvid u trajanju od – 15 dana,
6. izvješće o javnoj raspravi – 15 dana
7. izrada Nacrta konačnog prijedloga Izmjena i dopuna Plana – 30 dana,
8. utvrđivanje Konačnog prijedloga – 15 dana,
9. donošenje Izmjena i dopuna Plana od strane Gradskog vijeća – 60 dana,
10. objava Plana u službenom glasilu 15 dana.

U slučaju ponavljanja javne rasprave temeljem članka 104. Zakona o prostornom uređenju, rok za izradu plana se produžuje za najmanje 30 dana.

U navedene faze i rokove nije uračunato vrijeme verifikacije pojedinih faza od strane Nositelja izrade, te vrijeme potrebno za ishodenje potrebnih suglasnosti, mišljenja i očitovanja, kao niti vrijeme potrebno za provedbu postupka strateške procjene utjecaja Plana na okoliš i ekološku mrežu, ukoliko bi se ista morao provoditi.

Rokovi za provedbu pojedinih faza izrade i donošenja Plana mogu se mijenjati sporazumom između Naručitelja i Stručnog izrađivača Plana.

Rokovi za provedbu pojedinih faza izrade i donošenja Plana usklađuju se s postupkom Strateške procjene utjecaja na okoliš prema posebnom propisu, ukoliko se isti bude morao provoditi.

**XI. Zabrana i vrijeme trajanja zabrane izdavanja akata kojima se odobravaju zahvati u prostoru tijekom izrade i donošenja Plana****Članak 13.**

Do donošenja IV. Izmjena i dopuna Plana u zoni obuhvata dozvoljeno je izdavanje akata kojima se odobravaju zahvati u prostoru, odnosno građenje temeljem postojećih prostornih planova.

**XII. Izvori financiranja izrade Plana****Članak 14.**

Sredstva za izradu IV. Izmjena i dopuna Plana osigurati će se iz Proračuna Grada Kutjeva.

**XIII. Završne odredbe****Članak 15.**

Nositelj izrade Izmjena i dopuna Plana obvezuje se da, u roku od 15 dana od stupanja na snagu ove Odluke :

1. obavijesti javnost o izradi ovih Izmjena i dopuna Plana (objavom na mrežnoj stranici Grada Kutjeva i oglasnoj ploči Grada),
2. ovu Odluku dostavi Zavodu za prostorni razvoj (ISPU), Republike Austrije 20, 10000 Zagreb,
3. ovu Odluku dostavi tijelima iz članka 11. ove Odluke sa pozivom za dostavu zahtjeva za izradu Plana.

**Članak 16.**

Ova odluka stupa na snagu osmog dana od dana objave u "Službenom glasniku Grada Kutjeva".

**GRADSKO VIJEĆE GRADA KUTJEVA**

Predsjednik  
Ivica Ribičić





7.3.2021  
350-01/20-01/11  
2177/1-03-03/14-21-1

KLASA: 351-03/21-01/6  
URBROJ: 2177/1-03-03/14-21-2  
Požega, 01. ožujka 2021.

GRAD KUTJEVO  
Trg graševine 1, Kutjevo

**PREDMET: Zahtjev za davanje mišljenja o potrebi provedbe postupka ocjene, odnosno strateške procjene utjecaja na okoliš za IV. Izmjene i dopune Prostornog plana uređenja Grada Kutjeva**

- mišljenje, daje se

Upravni odjel za gospodarstvo i graditeljstvo Požeško-slavonske županije, Odsjek za prostorno uređenje, graditeljstvo i zaštitu okoliša, zaprimio je zahtjev Grada Kutjeva, Trg graševine 1, Kutjevo, u svrhu davanja mišljenja o potrebi provedbe postupka ocjene, odnosno strateške procjene utjecaja na okoliš za IV. Izmjene i dopune PPU Grada Kutjeva temeljem članka 66. stavka 1. Zakona o zaštiti okoliša („Narodne novine“ br. 80/13, 153/13, 78/15, 12/18, 118/18).

Uz zahtjev je dostavljen Nacrt Odluke o izradi IV. Izmjena i dopuna Prostornog plana uređenja Grada Kutjeva i popunjen Obrazac o ocjeni o potrebi strateške procjene utjecaja na okoliš iz Priloga II. Uredbe o strateškoj procjeni utjecaja strategije, plana i programa na okoliš („Narodne novine“ br. 3/17).

Nakon uvida u dostavljenu dokumentaciju, s obzirom na značajke predmetnog Plana, obilježja utjecaja i obilježja područja na koje provedba istog može utjecati, ovaj Upravni odjel, kao nadležno upravno tijelo u Županiji nadležno za zaštitu okoliša, daje mišljenje da je za IV. Izmjene i dopune PPU Grada Kutjeva potrebno provesti postupak u kojem se odlučuje o potrebi provedbe strateške procjene (postupak ocjene), a u skladu sa odredbama članka 64. stavak 1. Zakona o zaštiti okoliša, budući se tim planskim dokumentom određuje uporaba malih površina na lokalnoj razini.

Postupak ocjene o potrebi procjene provodi se sukladno odredbama Zakona o zaštiti okoliša, Uredbe o strateškoj procjeni utjecaja strategije, plana i programa na okoliš („Narodne novine“ br. 3/17) i Uredbi o informiranju i sudjelovanju javnosti i zainteresirane javnosti u pitanjima zaštite okoliša („Narodne novine“ br. 64/08).



Dostaviti:

1. Naslovu
2. Evidencija
3. Pismohrana

Na temelju članka 64. stavka 1. Zakona o zaštiti okoliša (NN 80/13, 153/13, 78/15, 12/18 i 118/18), članka 29. stavka 2. Uredbe o strateškoj procjeni utjecaja strategije, plana i programa na okoliš (NN 03/17), članka 46. Statuta Grada Kutjevo (Službeni glasnik Grada Kutjevo br. 04/09, 02/13, 08/13 i 4/18 ), Gradonačelnik Grada Kutjevo donosi

#### **ODLUKU**

#### **o provođenju postupka ocjene o potrebi strateške procjene utjecaja na okoliš IV. izmjena i dopuna PPUG Kutjeva**

##### I.

Donošenjem ove Odluke započinje postupak ocjene o potrebi strateške procjene utjecaja na okoliš IV. izmjena i dopuna Prostornog plana uređenja Grada Kutjeva.

Postupak ocjene o potrebi strateške procjene utjecaja na okoliš IV. izmjena i dopuna PPUG Kutjeva provodi Grad Kutjevo u suradnji s Upravnim odjelom za gospodarstvo i graditeljstvo Požeško-slavonske županije.

##### II.

Prije započinjanja postupka ocjene, Grad Kutjevo ishodio je mišljenje Upravnog odjela za gospodarstvo i graditeljstvo Požeško-slavonske županije za IV. izmjene i dopune PPUG Kutjeva, prema kojem je za navedeni dokument potrebno provesti postupak ocjene o potrebi strateške procjene utjecaja plana na okoliš.

##### III.

Osnovni ciljevi i programska polazišta za izradu IV. izmjena i dopuna PPUG Kutjeva su:

- izmjene/korekcije građevinskih područja naselja,
- izmjena/korekcija izdvojenih građevinskih područja izvan naselja,
- unošenja korekcija izgrađenog, neizgrađenog i neuređenog dijela građevinskih područja,
- osiguravanje uvjeta za izgradnju bioplinskog postrojenja snage 2 MW na izdvojenom građevinskom području izvan naselja poljoprivredno-gospodarske namjene – korekcija izdvojenog građevinskog područja poljoprivredno-gospodarske namjene Kula,
- preispitivanje mogućnosti, analiza i formiranje novih izdvojenih građevinskih područja izvan naselja prema zahtjevima,
- korekcija/proširenje površina groblja,
- preispitivanje, ažuriranje i korekcija infrastrukturnih i prometnih sustava,
- usklađenje s novim odredbama Zakona o prostornom uređenju i drugim posebnim zakonima i propisima,
- usklađivanje s Prostornim planom Požeško-slavonske županije,
- korekcija uvjeta gradnje i uređenja prostora u građevinskom području i izvan njega uz korekciju i ažuriranje Odredbi za provedbu,
- usklađivanje i ažuriranje novosti u stanju ekološke mreže – Natura 2000 i drugih elemenata koji se odnose na zaštitu okoliša i prirode,
- usklađivanje i ažuriranje stanja zaštite kulturnih dobara na području Grada prema aktualnom stanju i zahtjevima nadležnih službi,
- preispitivanja i ugrađivanja elemenata Strateške studije utjecaja na okoliš prostornog plana Požeško-slavonske županije,
- usklađenje sa zahtjevima javnopravnih tijela na temelju članka 90. Zakona.

##### IV.

Nositelj izrade IV. izmjena i dopuna PPUG Kutjeva je Jedinstveni upravni odjel Grad Kutjevo.

Prostorni obuhvat Plana jednak je administrativnom području Grada Kutjeva.

##### V.

Radnje u postupku ocjene o potrebi strateške procjene utjecaja na okoliš IV. izmjena i dopuna PPUG Kutjeva provode se sukladno odredbama Zakona o zaštiti okoliša („Narodne novine“, broj

80/13, 153/13, 78/15, 12/18 i 118/18), Uredbe o strateškoj procjeni utjecaja strategije, plana i programa na okoliš („Narodne novine“, broj 03/17) i Zakona o zaštiti prirode („Narodne novine“, broj 80/13) kako slijedi:

1. Nakon donošenja ove Odluke Grad Kutjevo započinje postupak ocjene.
2. Grad Kutjevo će sukladno članku 29. Uredbe zatražiti mišljenja tijela i/ili osoba određenim posebnim propisima, te tijelima jedinica lokalne i regionalne (područne) samouprave i drugim tijelima ovisno o obuhvatu i drugim značajkama. Rok za dostavu mišljenja je 8 dana od dana primitka zahtjeva.
3. Zahtjev za davanjem mišljenja se obavezno dostavlja Upravi za zaštitu prirode Ministarstva zaštite okoliša i energetike radi utvrđivanja mogućih značajnih negativnih utjecaja na ciljeve očuvanja i cjelovitost područja ekološke mreže sukladno Zakonu o zaštiti prirode.
4. Ovisno o potrebi osigurati će se dodatna pojašnjenja od tijela koja su dostavila mišljenje.
5. Razmotriti pristigla mišljenja tijela i/ili osoba kojima je upućen zahtjev za mišljenje, te utvrditi je li je potrebno ili nije potrebno provesti stratešku procjenu utjecaja na okoliš.
6. Pribaviti mišljenje od Upravnog odjela za gospodarstvo i graditeljstvo Požeško-slavonske županije o provedenom postupku ocjene o potrebi strateške procjene.
7. Donijeti Odluku temeljem dostavljenog mišljenja Upravnog odjela za gospodarstvo i graditeljstvo Požeško-slavonske županije.
8. Informirati javnost o provedenom postupku sukladno Zakonu o zaštiti okoliša i Uredbi o informiranju i sudjelovanju javnosti i zainteresirane javnosti u pitanjima zaštite okoliša.

#### VI.

U postupku ocjene o potrebi strateške procjene utjecaja na okoliš IV. izmjena i dopuna PPUG Kutjeva prema ovoj Odluci sudjelovati će slijedeća tijela i/ili osobe:

1. Ministarstvo zaštite okoliša i energetike, Uprava za procjenu utjecaja na okoliš i održivo gospodarenje otpadom, Radnička cesta 80, 10 000 Zagreb
2. Ministarstvo zaštite okoliša i energetike, Uprava za zaštitu prirode, Radnička cesta 80, 10 000 Zagreb,
3. Upravni odjel za gospodarstvo i graditeljstvo Požeško-slavonske županije, Županijska 7, 34000 Požega,
4. Tekija d.o.o., Vodovodna 1, 34000 Požega
5. Komunalac Požega d.o.o., Vukovarska 8, 34000 Požega
6. Općina Kaptol, Školska 3, 34334 Kaptol,
7. Općina Jakšić, Osječka 39, 34308 Jakšić,
8. Grad Pleternica, I. Šveara 2, 34310 Pleternica,
9. Općina Čaglin, Kralja Tomislava 56E, 34350 Čaglin,
10. Grad Našice, Trg dr. Franje Tuđmana 7, 31500 Našice,
11. Općina Donja Motičina, Matije Gupca 62a, 31513 Donja Motičina,
12. Općina Feričanci, Trg Matije Gupca 3, 31512 Feričanci,
13. Grad Orahovica, F. Gavranovića 6, 33515 Orahovica.

#### VII.

Grad Kutjevo je o ovoj Odluci dužan informirati javnost sukladno odredbama Zakona o zaštiti okoliša i odredbama Uredbe o informiranju i sudjelovanju javnosti i zainteresirane javnosti u pitanjima zaštite okoliša (NN, broj 64/08), kojima se uređuje informiranje javnosti i zainteresirane javnosti u pitanjima zaštite okoliša.

#### VIII.

Ova Odluka stupa na snagu danom donošenja i objavit će se u Službenom glasniku Grada Kutjeva.

KLASA: 350-01/20-01/11  
URBROJ: 2177/06-01-21-4  
Kutjevo, 11.3.2021.



*podatno 15.3.2021.*

REPUBLIKA HRVATSKA  
POŽEŠKO – SLAVONSKA ŽUPANIJA



GRAD KUTJEVO  
GRADONAČELNIK

KLASA: 350-01/20-01/11  
UR.BROJ: 2177/06-01-21-5  
Kutjevo, 11.3.2021.

- prema dostavnoj listi

**PREDMET: Zahtjev za davanje mišljenja o potrebi provedbe ocjene o potrebi strateške procjene utjecaja na okoliš IV. izmjena i dopuna PPUG Kutjeva**  
dostavlja se

Poštovani,

Sukladno članku 64. stavku 1. Zakona o zaštiti okoliša (NN br. 80/13, 153/13, 78/15, 12/18 i 118/18) te Mišljenju Upravnog odjela za gospodarstvo i graditeljstvo Požeško-slavonske županije, Grad Kutjevo dužan je provesti postupak ocjene o potrebi strateške procjene utjecaja na okoliš IV. izmjena i dopuna Prostornog plana uređenja Grada Kutjeva.

Odredbom članka 29. stavka 7. Uredbe o strateškoj procjeni utjecaja strategije, plana i programa na okoliš (NN, br. 3/17) propisano je kako je nadležno tijelo za izradu i donošenje plana dužno pribaviti mišljenja tijela i osoba određenih posebnim propisima.

U svrhu davanja vašeg mišljenja o potrebi strateške procjene utjecaja Urbanističkog plana uređenja grada Kutjeva na okoliš, dostavljamo:

- nacrt Odluke o izradi IV. izmjena i dopuna PPUG Kutjeva,
- Odluku o provođenju postupka ocjene o potrebi strateške procjene utjecaja na okoliš IV. izmjena i dopuna PPUG Kutjeva,
- obrazac o ocjeni potrebe strateške procjene utjecaja strategije, plana ili programa na okoliš

Molimo da nam mišljenja dostavite u roku od 8 dana od primitka zahtjeva.

S poštovanjem,



GRADONAČELNIK  
JOSIP BUDIMIR, mag. oec.

Dostavna lista:

1. Ministarstvo zaštite okoliša i energetike, Uprava za procjenu utjecaja na okoliš i održivo gospodarstvo otpadom, Radnička cesta 80, 10 000 Zagreb
2. Ministarstvo zaštite okoliša i energetike, Uprava za zaštitu prirode, Radnička cesta 80, 10 000 Zagreb,
3. Upravni odjel za gospodarstvo i graditeljstvo Požeško-slavonske županije, Županijska 7, 34000 Požega,
4. Tekija d.o.o., Vodovodna 1, 34000 Požega
5. Komunalac Požega d.o.o., Vukovarska 8, 34000 Požega
6. Općina Kaptol, Školska 3, 34334 Kaptol,

7. Općina Jakšić, Osječka 39, 34308 Jakšić,
8. Grad Pleternica, I. Šveara 2, 34310 Pleternica,
9. Općina Čaglin, Kralja Tomislava 56E, 34350 Čaglin,
10. Grad Našice, Trg dr. Franje Tuđmana 7, 31500 Našice,
11. Općina Donja Motičina, Matije Gupca 62a, 31513 Donja Motičina,
12. Općina Feričanci, Trg Matije Gupca 3, 31512 Feričanci,
13. Grad Orahovica, F. Gavranovića 6, 33515 Orahovica.

## OBRAZAC

## O OCJENI O POTREBI STRATEŠKE PROCJENE UTJECAJA SPP NA OKOLIŠ

## A. Opći podaci o strategiji, planu ili programu (SPP)

A.1.	Naziv SPP-a	IV izmjene i dopune Prostornog plana uređenja Grada Kutjevo
A.2.	Nadležno tijelo za izradu SPP-a	Grad Kutjevo, Jedinstveni upravni odjel
A.3.	Naziv predstavničkog tijela koje donosi SPP	Gradsko vijeće Grada Kutjevo
A.4.	Obuhvat SPP-a	Područje Grada Kutjevo
A.5.	Područje SPP-a	Prostorno planiranje
A.6.	Vrsta dokumenta: novi SPP ili izmjene i dopune SPP-a	Izmjene i dopune
A.7.	Navedite pravni okvir za donošenje SPP-a	Zakon o prostornom uređenju (N.N. br. 153/13, 65/17, 114/18, 39/19 i 98/19 )
A.8.	Predstavlja li SPP okvir za financiranje iz sredstava Europske unije?	NE
A.9.	Postoji li obveza provedbe strateške procjene prema Zakonu?	NE
A.10.	Navedi SPP višeg reda ili sektorsku SPP	Prostorni plan Požeško-slavonske županije
A.11.	Je li proveden postupak strateške procjene SPP višeg reda (naveden u točki A.10.)?	Izrađena je Strateška studija o utjecaju na okoliš Prostornog plana Požeško-slavonske županije (Dvokutecro. Zagreb -2014. godine).
A.12.	Planiraju li se SPP-om nove aktivnosti u odnosu na SPP višeg reda, a za koji je provedena strateška procjena?	Planirane aktivnosti, odnosno način korištenja i ograničenja prostora u okviru IV. IID PPUG Kutjevo, temeljem Zakona mora biti u skladu s odredbama i smjernicama u planu višeg reda, pa time i Prostornog plana Požeško-slavonske županije za koji je izrađena Strateška studija.
A.13.	Navedite razloge donošenja SPP-a, programska polazišta i ciljevi	Ciljevi izrade IV. Izmjene i dopune Prostornog plana uređenja Grada Kutjevo su stvaranje prostorno-planskog i zakonskog okvira za novonastale okolnosti na području Grada Kutjevo, a referiraju se na dokumente prostornog uređenja u nadležnosti države, važeće zakone i propise, plan šireg područja, odnosno na razloge izrade utvrđenim u članku 4. Odluke o izradi IV Izmjena i dopuna Prostornog plana uređenja Grada Kutjeva, kojima su ujedno konkretno određeni i sami ciljevi. Izradom IV izmjena i dopuna Plana ostvaruju se preduvjeti za realizaciju planiranih gospodarskih, razvojnih i infrastrukturnih projekata u interesu Grada Kutjeva.

B. Procjena mogućih značajnih utjecaja strategije, plana ili programa (SPP) na okoliš

B.1.	Predstavlja li SPP okvir za provedbu zahvata koji podliježu ocjeni o potrebi procjene utjecaja na okoliš, odnosno procjeni utjecaja na okoliš sukladno propisu kojim se utvrđuju navedeni postupci?	Za planiranu izmjenu i dopunu prema Uredbi o procjeni utjecaja zahvata na okoliš (NN 61/14 i 3/17) nije predviđena obveza procjene utjecaja zahvata na okoliš, kao niti provedba ocjene o potrebi procjene utjecaja zahvata na okoliš prethodno navedene Uredbe.
B.2.	Predstavlja li SPP okvir za razvoj drugih zahvata, osim gore navedenih, koji bi mogli imati značajne utjecaje na okoliš pojedinačno ili kumulativno?	Osnovni cilj prostornog uređenja planirane izmjene i dopune je omogućavanje i postizanje više razine urbanog standarda naselja, što omogućava razvoj gospodarstva, seoskog turizma, izgradnju bioplinskog postrojenja i druge gospodarske i prostorne korekcije u ažuriranju Odredbi za provedbu.
B.3.	Na koji način SPP utječe na ostale relevantne SPP?	Ne očekuje se utjecaj na ostale relevantne strategije, planove ili programe na području grada Kutjevo, jer će svi relevantni planovi i strategije koje je grad verificirao i donio, biti verificirani i usklađeni s planiranom izmjenom i dopunom PPUG Kutjevo.
B.4.	Navedite vjerojatno značajne utjecaje na okoliš koji mogu nastati provedbom SPP-a i na koji način će biti uzeti u obzir pri izradi SPP-a?	Svi zahvati u prostoru županijskog i državnog značaja na području obuhvata planirani su planom višeg reda, za koji je provedena strateška procjena. Tijekom iste nije utvrđen niti jedan zahvat u prostoru s mogućim značajnim negativnim utjecajem na okoliš. Zahvati u prostoru lokalnog značaja (koji su predmet izmjena i dopuna) ne bi trebali imati značajan negativni utjecaj na okoliš.
B.5.	Je li moguć značajni prekogranični utjecaj SPP-a?	Grad Kutjevo smješten je u središnjem prostoru istočne Hrvatske. Izrada Plana kojim će se definirati prostorni razvoj grada Kutjevo neće imati značajan negativan prekogranični utjecaj.

C. Ocjena mogućih značajnih utjecaja strategije, plana ili programa (SPP) na ekološku mrežu

C.1.	Da li SPP može imati značajan utjecaj na ekološku mrežu?	Predmetne izmjene i dopune PPUG Kutjevo obuhvaćaju administrativno područje Grada Kutjevo, i nemaju nikakav negativan utjecaj na ekološku mrežu. Na području obuhvata Plana nalaze se područja ekološke mreže (Uredba o ekološkoj mreži i nadležnostima javnih ustanova za upravljanje područjima ekološke mreže, NN br. 80/19), Područje očuvanja značajno za vrste i stanišne tipove (POVS): HR2000580 Papuk, Vjerojatno područje očuvanja značajno za vrste i stanišne tipove (vPOVS) HR2001513 Otmanov vis te Područje očuvanja značajno za ptice (POP) HR 1000040 Papuk.
------	--	---

D. Zaključci

1. Obrazloženje zašto za SPP treba/ne treba provesti stratešku procjenu.

Grad Kutjevo poslao je 13 zahtjeva za davanje mišljenja o potrebi strateške procjene utjecaja na okoliš za IV. Izmjene i dopune Prostornog plana uređenja Grada Kutjeva, a povratno je stiglo 6 mišljenja u kojima se navodi da nije potrebno provesti postupak strateške procjene utjecaja na okoliš.

Takoder, na temelju kriterija za utvrđivanje vjerojatno značajnog utjecaja na okoliš iz Priloga III. Uredbe o strateškoj procjeni, s obzirom na značajke predmetnog plana, obilježja utjecaja i obilježja područja na koje provedba Plana može utjecati, utvrđeno je da IV. izmjene i dopune Prostornog plana uređenja Grada Kutjeva neće imati vjerojatno značajan utjecaj na okoliš i prirodu.

Slijedom navedenog, te s obzirom na članak 69. Zakona o zaštiti okoliša (NN br. 80/13, 153/13, 78/15, 12/18 i 118/18) donosi se odluka da nije potrebno raditi stratešku procjenu za IV. izmjene i dopune Prostornog plana uređenja Grada Kutjeva.

2. Obrazloženje zašto za SPP treba/ne treba provesti postupak Glavne ocjene prihvatljivosti za ekološku mrežu.

U provedenom postupku prethodne ocjene prihvatljivosti zahvata za ekološku mrežu Ministarstvo gospodarstva i održivog razvoja, Uprava za zaštitu prirode, i Ministarstvo gospodarstva i održivog razvoja, Uprava za procjenu utjecaja na okoliš i održivo gospodarenje otpadom, sagledali su mogući utjecaj IV. izmjena i dopuna Prostornog plana uređenja Grada Kutjeva na ciljeve očuvanja i cjelovitost područja ekološke mreže te je ocjenjeno da se postupak sukladno članku 66. stavku 2. Zakona o zaštiti okoliša (NN br. 80/13, 153/13, 78/15, 12/18 i 118/18) propisano je da za planove iz članka 64 zakona koji se donose na lokalnoj razini, postupak ocjene o potrebi strateške procjene provodi nadležno tijelo za područje za koje se plan donosi, u suradnji s nadležnim upravnim tijelom za zaštitu okoliša u županiji.

Od Upravnog odjela za gospodarstvo i graditeljstvo, Odsjeka za prostorno uređenje, graditeljstvo i zaštitu okoliša, dopisom KLASA: 351-03/21-01/6, URBROJ: 2177/1-03-03/14-20-5, od 30.4.2021., a kojeg smo zaprimili 5.5.2021. kojim se traži dopuna kartografskih prikaza za obuhvate Plana koji se nalaze na području ekološke mreže, ( Uredba o ekološkoj mreži i nadležnostima javnih ustanova za upravljanje područjima ekološke mreže, NN br. 80/19), Područje očuvanja značajno za vrste i stanišne tipove (vPOVS) HR2001513 Otmanov vis te Područje očuvanja značajno za ptice (POP) HR1000040 Papuk.

3. Ključna pitanja vezana uz okoliš

Planirani sadržaji čija se izgradnja omogućava promatranom IV. Izmjenama i dopunama PPUG Kutjevo, uz primjenu zakonom propisanih mjera zaštite, neće narušiti standard kakvoće okoliša, a ne očekuje se niti značajniji kumulativni utjecaj na prirodu.

#### E. Informacije o postupku

1. Popis tijela i/ili osoba određenih posebnim propisima od kojih je zatraženo mišljenje:
  1. Ministarstvo gospodarstva i održivog razvoja, Uprava za procjenu utjecaja na okoliš i održivo gospodarenje otpadom, Radnička cesta 80, 10 000 Zagreb
  2. Ministarstvo gospodarstva i održivog razvoja, Uprava za zaštitu prirode, Radnička cesta 80, 10 000 Zagreb,
  3. Upravni odjel za gospodarstvo i graditeljstvo Požeško-slavonske županije, Županijska 11, 34 000 Požega,
  4. Tekija d.o.o., Vodovodna 1, 34 000 Požega
  5. Komunalac Požega d.o.o., Vukovarska 8, 34 000 Požega
  6. Općina Kaptol, Školska 3, 34 334 Kaptol,
  7. Općina Jakšić, Osječka 39, 34 308 Jakšić,
  8. Grad Pleternica, I. Šveara 2, 34 310 Pleternica,
  9. Općina Čaglin, Kralja Tomislava 56E, 34 350 Čaglin,
  10. Grad Našice, Trg dr. Franje Tuđmana 7, 31 500 Našice,
  11. Općina Donja Motičina, Matije Gupca 62a, 31 513 Donja Motičina,
  12. Općina Feričanci, Trg Matije Gupca 3, 31 512 Feričanci,
  13. Grad Orahovica, F. Gavranovića 6, 33 515 Orahovica.



2. Popis tijela i/ili osoba određena posebnim propisima koja su u propisanom roku dostavila mišljenja:
  1. Komunalac Požega d.o.o., Vukovarska 8, 34 000 Požega
  2. Općina Jakšić, Osječka 39, 34 308 Jakšić,
  3. Ministarstvo gospodarstva i održivog razvoja, Uprava za procjenu utjecaja na okoliš i održivo gospodarenje otpadom, Radnička cesta 80, 10 000 Zagreb
  4. Općina Čaglin, Kralja Tomislava 56E, 34 350 Čaglin,
  5. Ministarstvo gospodarstva i održivog razvoja, Uprava za zaštitu prirode, Radnička cesta 80, 10 000 Zagreb,
  6. Tekija d.o.o., Vodovodna 1, 34 000 Požega

Svoje mišljenje nisu dostavili:

1. Upravni odjel za gospodarstvo i graditeljstvo Požeško-slavonske županije, Županijska 11, 34 000 Požega,
2. Općina Kaptol, Školska 3, 34 334 Kaptol,
3. Grad Pleternica, I. Šveara 2, 34 310 Pleternica,
4. Grad Našice, Trg dr. Franje Tuđmana 7, 31 500 Našice,
5. Općina Donja Motičina, Matije Gupca 62a, 31 513 Donja Motičina,
6. Općina Feričanci, Trg Matije Gupca 3, 31 512 Feričanci,
7. Grad Orahovica, F. Gavranovića 6, 33 515 Orahovica.

Sukladno članku 70. stavak 2. Zakona o zaštiti okoliša, ukoliko mišljenje ne bude dostavljeno u roku od 30 dana od dana primitka zahtjeva, smatra da nema potrebe za strateškom procjenom utjecaja na okoliš IV. Izmjena i dopuna Prostornog plana uređenja Grada Kutjeva.

#### F. Prilozi

1. Mišljenja tijela i/ili osoba određena posebnim propisima koja su u propisanom roku dostavila mišljenja



**KOMUNALAC**  
**POŽEGA d.o.o.**  
za komunalne djelatnosti

Vukovarska 8, 34000 Požega  
Tel. (034) 316 860 • Fax. (034) 316 870  
e-mail: info@komunalac-pozega.hr  
IBAN: HR1523860021119000924 Podravska banka d.d.  
Matični broj: 04156510 • OIB: 99740428762

Požega, 19.3.2021.god.  
Vaš znak i broj:  
Naš znak i broj: 4.-279-2/21.JR  
Predmet: IV. izmjene i dopune Prostornog plana  
uređenja Grada Kutjeva  
- DOSTAVA MIŠLJENJA

GRAD KUTJEVO  
TRG GRAŠEVINE 1  
34340 KUTJEVO

23.3.2021.  
350-01/20-01/11  
15-21-13

Poštovani,

sukladno Vašem zahtjevu od 11. ožujka 2021.god., klasa: 350-01/20-01/11, urbroj: 2177/06-01-21-5, za davanje mišljenja o potrebi strateške procjene utjecaja na okoliš za IV. izmjene i dopune Prostornog plana uređenja Grada Kutjeva, dostavljamo traženo mišljenje.

Iz dokumenata priloženih Vašem zahtjevu vidljivo je da se izmjena predmetnog plana uglavnom odnosi na korekcije i usklađenja građevinskih i izdvojenih građevinskih područja uz formiranje novih, proširenje groblja, korekcije infrastrukturnih i prometnih sustava, korekcije uvjeta gradnje te usklađivanje sa zakonima i propisima, prostornim planom višeg reda, strateškom studijom utjecaja na okoliš i drugim dokumentima. U građevinskim područjima, čijim će se planiranjem stvoriti preduvjeti za realizaciju gospodarskih, razvojnih i infrastrukturnih projekata, bit će potrebno uspostaviti sustav gospodarenja otpadom sukladno Zakonu o održivom gospodarenju otpadom (NN 94/13, 73/17, 19/14), Uredbi o gospodarenju otpadom (NN 50/17) te Odluci o načinu pružanja javne usluge prikupljanja miješanog komunalnog i biorazgradivog komunalnog otpada na području Grada Kutjeva (Službeni glasnik Grada Kutjeva br. 2/18). Do utjecaja na okoliš može doći ako se otpadom ne gospodari na pravilan način. Pod pretpostavkom da će se postupanje s otpadom provoditi u skladu s propisanom zakonskom regulativom, ne očekuju se negativni utjecaji na okoliš. Isto tako, u dostavljenim dokumentima je navedeno da planirani zahvati u prostoru lokalnog značaja ne bi trebali imati značajan negativni utjecaj na okoliš, kao i da će elementi Strateške studije utjecaja na okoliš prostornog Plana Požeško-slavonske županije biti preispitani ugrađeni u predmetni plan.

Prethodno navedeno navodi na zaključak da za IV. izmjene i dopune PPUG Kutjeva nije potrebna strateška procjena utjecaja na okoliš, no mjerodavnim smatramo mišljenje Ministarstva gospodarstva i održivog razvoja te nadležni upravni odjel u Požeško-slavonskoj županiji jer s više aspekata mogu sagledati utjecaj na okoliš planiranih izmjena plana.

S poštovanjem!

Direktor:

Tomislav Didović, dipl.oec.

**KOMUNALAC**  
**POŽEGA d.o.o.**  
POŽEGA, Vukovarska 8

Čuvajmo okoliš i učinimo ga ljepšim za buduće generacije!

Društvo je upisano u sudski registar kod Trgovačkog suda u Osijeku pod MBS 030141269  
Temeljni kapital društva iznosi 15.469.000 kn. • Uprava društva: Tomislav Didović, dipl. oec.



KLASA:351-01/21-01/02  
URBROJ:2177/04-03-21-2  
Jakšić, 18.ožujka 2021.

GRAD KUTJEVO  
Trg Graševine 1  
34 340 Kutjevo

PREDMET: *Mišljenje o potrebi provedbe ocjene o potrebi strateške procjene utjecaja na okoliš za IV. izmjene i dopune Prostornog plana uređenja Grada Kutjeva*  
- daje se

Jedinstveni upravni odjel Općine Jakšić, a povodom zahtjeva Grada Kutjeva za davanjem mišljenja o potrebi procjene utjecaja na okoliš za izmjene i dopune Prostornog plana uređenja Grada Kutjeva KLASA:350-01/20-01/11, URBROJ:2177/06-01-21-5 od dana 11.ožujka 2021.godine, a nakon uvida u dostavljenu dokumentaciju, a temeljem članka 29. Uredbe o strateškoj procjeni utjecaja Strategije, plana i programa na okoliš («Narodne Novine» br. 03/17), daje:

#### MIŠLJENJE

da za IV. izmjene i dopune Prostornog plana uređenja Grada Kutjeva nije **potrebno** provesti postupak strateške procjene utjecaja na okoliš.

#### Obrazloženje

Jedinstveni upravni odjel Općine Jakšić ocijenio je Zahtjev za davanjem mišljenja o potrebi strateške procjene utjecaja na okoliš za IV. izmjene i dopune Prostornog plana uređenja Grada Kutjeva, a na temelju priloženih dokaza: nacрта Odluke o izradi IV Izmjena i dopuna PPUG Kutjeva, Odluke o provođenju postupka ocjene o potrebi strateške procjene utjecaja na okoliš IV. Izmjena i dopuna PPUG Kutjeva, ispunjenog obrasca o ocjeni o potrebi strateške procjene utjecaja strategije, plana ili programa na okoliš.

Uvidom u dostavljenu dokumentaciju utvrđeno je da za IV. Izmjene i dopune Prostornog plana uređenja Grada Kutjeva nije **potrebno** provesti postupak strateške procjene utjecaja na okoliš.

Utvrđeno je da su osnovni ciljevi i programska polazišta za izradu IV. izmjena i dopuna PPUG Kutjeva sljedeći: izmjene/korekcija građevinskih područja naselja, izmjena/korekcija izdvojenih građevinskih područja izvan naselja, unošenja korekcija izgrađenog, neizgrađenog i neuređenog dijela građevinskih područja, osiguravanje uvjeta za izgradnju bioplinskog postrojenja snage 2 MW na izdvojenom građevinskom području izvan naselja poljoprivredno-gospodarske namjene Kula, preispitivanje, ažuriranje i korekcija

infrastrukturnih i prometnih sustava, usklađenje s novim odredbama Zakona o prostornom uređenju i drugim posebnim propisima, usklađivanje i ažuriranje novosti u stanju ekološke mreže – Natura 2000 i drugih elemenata koji se odnose na zaštitu okoliša i prirode, radi usklađivanja sa Prostornim planom višeg reda, usklađenje sa zahtjevima javnopravnih tijela na temelju članka 90. Zakona

zbog čega smo mišljenja da provedba planiranih zahvata neće imati vjerojatno značajan utjecaj na okoliš i da NIJE potrebno provesti stratešku procjenu utjecaja na okoliš za IV. Izmjene i dopune PPUG Kutjeva.

PROČELNICA

Nikolina Čažić, mag.iur.

**REPUBLIKA HRVATSKA**MINISTARSTVO GOSPODARSTVA  
I ODRŽIVOG RAZVOJA10000 Zagreb, Radnička cesta 80  
Tel: 01/ 3717 111 fax: 01/ 3717 149Uprava za procjenu utjecaja na okoliš i  
održivo gospodarenje otpadom**KLASA:** 351-03/21-01/588  
**URBROJ:** 517-05-1-1-21-2

Zagreb, 19. ožujka 2021.

26.3.2021.

350-01/20-01/11

517-05-1-1-21-15

**GRAD KUTJEVO**Trg graševine 1  
34340 Kutjevo**PREDMET:** Zahtjev za davanje mišljenja o potrebi strateške procjene utjecaja na okoliš za IV. Izmjene i dopune Prostornog plana uređenja Grada Kutjeva - očitovanje, daje se

Uprava za procjenu utjecaja na okoliš i održivo gospodarenje otpadom Ministarstva gospodarstva i održivog razvoja zaprimila je 17. ožujka 2021. godine zahtjev Grada Kutjeva (KLASA: 350-01/20-01/11; URBROJ: 2177/06-01-21-5 od 11. ožujka 2021. godine) kojim je u postupku ocjene o potrebi strateške procjene zatraženo mišljenje o potrebi strateške procjene utjecaja na okoliš za IV. Izmjene i dopune Prostornog plana uređenja Grada Kutjeva (dalje u tekstu: Izmjene i dopune Plana). Uz zahtjev je priložen Nacrt Odluke o izradi Izmjena i dopuna Plana, Odluka o pokretanju postupka ocjene o potrebi strateške procjene za Izmjene i dopune Plana (KLASA: 350-01/20-01/11; URBROJ: 2177/06-01-21-4 od 11. ožujka 2021. godine) te ispunjeni obrazac o ocjeni o potrebi strateške procjene na okoliš.

Sukladno članku 66. stavku 2. Zakona o zaštiti okoliša („Narodne novine“, broj 80/13, 153/13, 78/15, 12/18 i 118/18; dalje u tekstu: Zakon) propisano je da za planove iz članka 64. Zakona koji se donose na lokalnoj razini, postupak ocjene o potrebi strateške procjene provodi nadležno tijelo za područje za koje se plan donosi, u suradnji s nadležnim upravnim tijelom za zaštitu okoliša u županiji. Stoga vas upućujemo da vezano za vaše obveze koje proizlaze iz Zakona i Uredbe o strateškoj procjeni utjecaja strategije, plana i programa na okoliš („Narodne novine“, broj 3/17) kontaktirate i suradujete s Upravnim odjelom za gospodarstvo i graditeljstvo Požeško-slavonske županije.

Slijedom navedenog, obavještavamo vas da Uprava za procjenu utjecaja na okoliš i održivo gospodarenje otpadom Ministarstva gospodarstva i održivog razvoja ne sudjeluje u postupku ocjene o potrebi strateške procjene Izmjena i dopuna Plana.



NA ZNANJE:

1. Požeško-slavonska županija, Upravni odjel za gospodarstvo i graditeljstvo, Županijska 7, Požega



REPUBLICA HRVATSKA  
POŽEŠKO-SLAVONSKA ŽUPANIJA  
OPĆINA ČAGLIN

KLASA:350-01/21-01/1  
URBROJ:2177/03-03-21-2  
Čaglin, 25.ožujka 2021.

30.3.2021.  
350-01/20-01/11  
2177/03-03-21-16

GRAD KUTJEVO

GRADONAČELNIK

PREDMET: Zahtjev za davanje mišljenja o potrebi provedbe ocjene o potrebi strateške Procjene utjecaja na okoliš IV.izmjene I dopune PPUG Kutjeva  
- Mišljenje dostavlja se

Veza Vasa KLASA:350-01/20-01/11,URBROJ:2177/06-01-21-5 od 11.ožujka 2021.godine

Poštovani,

temeljem Vašeg zahtjeva za davanje mišljenja o potrebi provedbe strateške procjene utjecaja na okoliš IV.izmjena i dopuna PPUG Kutjeva, a sukladno članku 29.Uredbe (NN 3/17),dostavljamo slijedeće:

MIŠLENJE

da za IV. izmjene i dopune prostornog plana uređenja grada Kutjeva nije potrebno provesti postupak strateške procjene utjecaja na okoliš,budući da je IV. izmjena I dopuna PPUG Kutjeva takve prirode da njegova provedba ne može imati vjerojatno značajan utjecaj na okoliš u Općini Čaglin.

S poštovanjem,

  
Općinski načelnik:  
Dalibor Barđač  



**REPUBLIKA HRVATSKA**

 MINISTARSTVO GOSPODARSTVA  
I ODRŽIVOG RAZVOJA

 10000 Zagreb, Radnička cesta 80  
Tel: 01/ 3717 111 fax: 01/ 3717 149

 Uprava za zaštitu prirode  
KLASA: 612-07/21-35/15  
URBROJ: 517-10-2-3-21-2  
Zagreb, 30. ožujka 2021.

 31.3.2021.  
350-01/20-01/11  
517-10-2-3-21-17

**POŽEŠKO-SLAVONSKA ŽUPANIJA**  
Upravni odjel za gospodarstvo i  
graditeljstvo  
Županijska 7  
34 000 Požega

**PREDMET: Ocjena o potrebi strateške procjene utjecaja na okoliš IV. ID PPUG Kutjevo**  
- u nadležno postupanje, dostavlja se

Ministarstvo gospodarstva i održivog razvoja zaprimilo je zahtjev Grada Kutjeva (KLASA: 350-01/20-01/11, URBROJ: 2177/06-01-21-5 od 11. 3. 2021.) za davanje mišljenja o potrebi strateške procjene utjecaja na okoliš za IV. Izmjene i dopune Prostornog plana uređenja Grada Kutjeva na području Požeško-slavonske županije.

Sukladno Zakonu o izmjenama i dopunama Zakona o zaštiti prirode (Narodne novine, broj 15/2018) ovo Ministarstvo nema zakonsku pretpostavku za izdavanje mišljenja u postupku ocjene o potrebi strateške procjene utjecaja na okoliš za planove koji se donose na lokalnoj razini.

Sukladno članku 26. stavku 1. Zakona o zaštiti prirode (Narodne novine, br. 80/2013, 15/2018, 14/2019 i 127/2019) za strategije, planove i programe za koje je posebnim propisom kojim se uređuje zaštita okoliša određena ocjena o potrebi strateške procjene, prethodna ocjena obavlja u okviru postupka ocjene o potrebi strateške procjene dok je člankom 46. Zakona o zaštiti prirode propisana nadležnost za provedbu postupka ocjene prihvatljivosti strategija, planova i programa za ekološku mrežu.

Slijedom navedenog, sukladno članku 46. stavak 2. Zakona o zaštiti prirode proslijedujemo vam zahtjev Grada Kutjeva u nadležno postupanje.

Prilog: Zahtjev Grada Kutjeva, Odluka o započinjanju postupka OSPUO IV. ID PPUG Kutjeva, nacrt Odluke o izradi i obrazac o OSPUO


 Dostaviti: 1. Naslovu, elektroničkom poštom (e-mail: pisarnica@zupanja.hr)  
2. U spis predmeta, ovdje  
O tome obavijest:  
Grad Kutjevo, Jedinsteni upravni odjel, elektroničkom poštom (e-mail: grad@kutjevo.hr)





d.o.o. za obavljanje vodnih usluga  
Vodovodna 1, 34000 POŽEGA

Telefon: (034) 312-450 - Fax: (034) 312-480  
E-mail: info@tekija.hr • web: www.tekija.hr  
IBAN: HR9023860021120011090 Podravska banka d.d.  
Matični broj: 3322157 • OIB: 57790565988

Požega, 12.04.2021.

Vaš znak i broj:

Naš znak i broj: - A-211-3/21.143

Predmet: Strateška procjena utjecaja na okoliš IV.  
Izmjene i dopune PPUG Kutjevo  
- mišljenje

15.4.2021.

350-01/20-01/11

15-21-18

GRAD KUTJEVO  
N/r gradonačelnika  
Trg Graševine 1  
34 340 KUTJEVO

Vezano na vaš zahtjev zaprimljen 18.03.2021. za dostavom mišljenja o strateškoj procjeni utjecaja PPUG Kutjevo na okoliš Tekija d.o.o. nema posebnih zahtjeva. Prilikom uzrade IV. izmjena i dopuna PPUG Kutjevo voditi računa o započetim i planiranim projektima vodovodne i kanalizacijske infrastrukture.

S poštovanjem,

TEKIJA d.o.o.  
POŽEGA, Vodovodna 1

Direktor:  
Anto Bekić, dipl. ing.

22. ožujka – Dan voda • 22. travnja – Dan planete Zemlje • 5. lipnja – Dan zaštite čovjekove okoline  
Voda je izvor života

Društvo je upisano u sudski registar kod Trgovačkog suda u Osijeku - stalna služba u Slavonskom Brodu pod MBS 050029429.  
Temeljni kapital društva iznosi 86.669.800,00 kn. Uprava društva: Anto Bekić, dipl. ing.

2. Ostala dokumentacija:

Dostavnice tijela koja nisu u zadanom roku dostavila svoje mišljenje

**Hrvatska pošta** Croatian Postal Service REPUBLIC OF CROATIA  
**ADVICE of receipt of delivery of payment**  
**POVRATNICA — Obavijest o primanju plaćanja / slijet** P-21/CN 07

Office of Posting  
24240  
Date  
15.02.2017

Address of the item  
DARUVAR  
SKOLSKA  
KUTJEVA

Nature of the item/vrsta pošiljke  
 Registered  
Proprietor  
Postal parcel  
Amount  
Insured letter  
No. of item  
3  
AR RR 55 436 348 3 HR

Meets on a destination/sudjeluje u isporuci  
Signature  
Podic

Return to  
Name  
Street and No.  
Locality and country

HEPDUKKA REPUBLIKE HRVATSKE  
POŠTANSKI UPRAVNI ODRUŽENJE  
KUTJEVA

On postal service  
Summa of the office (including the advice)  
Croatian Postal Service

Can be used in the Republic of Croatia only

On 22.01.2017. 17.02.2017. Hrvatska pošta

**Hrvatska pošta** Croatian Post Inc./ Republika Hrvatska **ADVICE of receipt of delivery of payment** POVRATNICA — Obavijest o prijmu/ručanju/ plaćanju **P-21/CN 07**

Office of posting (Prilomiti poštanski uređaj) 34340 Date (Datum) 15.03.2014

Address of the item (Adresna pošta) ORUŠKA VAJA, HRVATSKA  
MARIJE SUKKA 12 A 34345 ORUŠKA VAJA

Nature of the item (Vrsta pošiljke)  
 Registered (Registrirano)  Parcel (Parcel)  Insured letter (Osigurano pismo)  Money order (Novčanica)

Amount (Iznos) 4 HR

No. of item (No. predmeta) AR RF 55 436 340 4 HR

Meets on a destination (ispunjava se na odredištu)  
The item mentioned above has been duly delivered (Predmet iznad naveden je ispravno dostavljen)  
 Delivered (Dostavljeno)  Paid (Plaćeno) 15.03.2014

Signature (Potpis) *Lina Kop*

Return to (Vratiti)  
Name (Ime) *ORUŠKA VAJA*  
Street and No. (Ulica i broj) *MARIJE SUKKA 12 A*  
Locality and country (Mjesto i država) *ORUŠKA VAJA HRVATSKA*

Stamp of the office returning the advice (Obratna poštanska služba koja vraća obavijest) *REPUBLIKA HRVATSKA POŠTA I TELEKOMUNIKACIJE ŽUPANIJSKI UPRAVNI ODJEL ORUŠKA VAJA*

to be filled in by the sender (popuniti pošiljateljem)

On postal service (Poštanska služba) **P-21/CN 07**

Stamp of the office returning the advice (Obratna poštanska služba koja vraća obavijest)

to be filled in by the sender (popuniti pošiljateljem)

Office of posting (Prilomiti poštanski uređaj) 34340 Date (Datum) 15.03.2014

Address of the item (Adresna pošta) ORUŠKA VAJA, HRVATSKA  
MARIJE SUKKA 5 34345 ORUŠKA VAJA

Nature of the item (Vrsta pošiljke)  
 Registered (Registrirano)  Parcel (Parcel)  Insured letter (Osigurano pismo)  Money order (Novčanica)

Amount (Iznos) 5 HR

No. of item (No. predmeta) AR RF 55 436 339 5 HR

Meets on a destination (ispunjava se na odredištu)  
The item mentioned above has been duly delivered (Predmet iznad naveden je ispravno dostavljen)  
 Delivered (Dostavljeno)  Paid (Plaćeno) 15.03.2014

Signature (Potpis) *19.03.2014. Sandra Godec*

Return to (Vratiti)  
Name (Ime) *ORUŠKA VAJA*  
Street and No. (Ulica i broj) *MARIJE SUKKA 5*  
Locality and country (Mjesto i država) *ORUŠKA VAJA HRVATSKA*

Stamp of the office returning the advice (Obratna poštanska služba koja vraća obavijest) *REPUBLIKA HRVATSKA POŠTA I TELEKOMUNIKACIJE ŽUPANIJSKI UPRAVNI ODJEL ORUŠKA VAJA*

to be filled in by the sender (popuniti pošiljateljem)

On postal service (Poštanska služba) **P-21/CN 07**

Stamp of the office returning the advice (Obratna poštanska služba koja vraća obavijest)

to be filled in by the sender (popuniti pošiljateljem)

Office of posting (Prilomiti poštanski uređaj) 34340 Date (Datum) 17.03.2014

Address of the item (Adresna pošta) ORUŠKA VAJA, HRVATSKA  
MARIJE SUKKA 6 34345 ORUŠKA VAJA

Nature of the item (Vrsta pošiljke)  
 Registered (Registrirano)  Parcel (Parcel)  Insured letter (Osigurano pismo)  Money order (Novčanica)

Amount (Iznos) 1 HR

No. of item (No. predmeta) AR RF 55 436 338 1 HR

Meets on a destination (ispunjava se na odredištu)  
The item mentioned above has been duly delivered (Predmet iznad naveden je ispravno dostavljen)  
 Delivered (Dostavljeno)  Paid (Plaćeno) 16.03.2014

Signature (Potpis) *16.03.2014. Sandra Godec*

Return to (Vratiti)  
Name (Ime) *ORUŠKA VAJA*  
Street and No. (Ulica i broj) *MARIJE SUKKA 6*  
Locality and country (Mjesto i država) *ORUŠKA VAJA HRVATSKA*

Stamp of the office returning the advice (Obratna poštanska služba koja vraća obavijest) *REPUBLIKA HRVATSKA POŠTA I TELEKOMUNIKACIJE ŽUPANIJSKI UPRAVNI ODJEL ORUŠKA VAJA*

to be filled in by the sender (popuniti pošiljateljem)

On postal service (Poštanska služba) **P-21/CN 07**

Stamp of the office returning the advice (Obratna poštanska služba koja vraća obavijest)

**Hrvatska pošta** ADVICE of receipt of delivery of payment POVRATNICA — Obavijest o prijmu uplate  
P-21/0N 07

Office of posting / Prijava poštom: **38300** Date / Datum: **11.05.2021.**

Address of the item / Adresa poštom: **GRAD KUTJEVA**  
**GRAD KUTJEVA**

Nature of the item / Vrsta poštom: **GRAD KUTJEVA**

Barcode: **AR RF 55 436 345 2 HR**

Meets on a destination / Isodjava se na odredištu: **11.05.2021.**

Signature: **Z. Čučanić**

**AR**

**PUNOMOĆENIK**

Datum izrade obrasca

10.5.2021.



350-01/20-01/11		
2177/1-03-03/41-21-1		

KLASA: 351-03/21-01/6  
 URBROJ: 2177/1-03-03/14-20-5  
 Požega, 30. travnja 2021.

**Grad Kutjevo**  
**Trg graševine 1, Kutjevo**

**PREDMET: Prethodna ocjena prihvatljivosti za ekološku mrežu za IV. izmjene i dopune  
 Prostornog plana uređenja Grada Kutjeva**  
 - *nadopuna, traži se*

Upravni odjel za gospodarstvo i graditeljstvo Požeško-slavonske županije, Odsjek za prostorno uređenje, graditeljstvo i zaštitu okoliša, zaprimio je Vaš zahtjev temeljem članka 29. stavak 7. Uredbe o strateškoj procjeni utjecaja strategije, plana i programa na okoliš (NN, broj 3/17), za davanje mišljenja o potrebi provedbe strateške procjene utjecaja na okoliš za IV. izmjene i dopune Prostornog plana uređenja Grada Kutjeva na ciljeve očuvanja i cjelovitost područja ekološke mreže.

Sukladno odredbi članka 48. stavak 3. i 4. Zakona o zaštiti prirode (NN, broj: 80/13, 15/18, 14/19), ovo nadležstvo zatražilo je mišljenje Ministarstva gospodarstva i održivog razvoja o mogućnosti značajnih negativnih utjecaja predmetnog Plana na ciljeve očuvanja i cjelovitost područja ekološke mreže.

Ministarstvo gospodarstva i održivog razvoja, dopisom KLASA: 612-07/21-38/384, URBROJ: 517-12-2-3-2-21-2 od 29. travnja 2021. godine, zatražilo je nadopunu zahtjeva za Prethodnu ocjenu prihvatljivosti za ekološku mrežu za IV. izmjene i dopune Prostornog plana uređenja Grada Kutjeva.

Osnovni ciljevi i programska polazišta za izradu Plana su:

- izmjene/korekcije građevinskih područja naselja,
- izmjena/korekcija izdvojenih građevinskih područja izvan naselja,
- unošenja korekcija izgađenog, neizgrađenog i neuređenog dijela građevinskih područja,
- osiguravanje uvjeta za izgradnju bioplinskog postojenja snage 2 MW na izdvojeno građevinskom području izvan naselja poljoprivredno-gospodarske namjene – korekcija izdvojenog građevinskog područja poljoprivredno-gospodarske namjene Kula,
- preispitivanje mogućnosti, analiza i formiranje novih izdvojenih građevinskih područja izvan naselja prema zahtjevima,
- korekcija/proširenje površina groblja,
- preispitivanje, ažuriranje i korekcija infrastrukturnih i prometnih sustava,
- usklađivanje s novim odredbama Zakona o prostornom uređenju i drugim posebnim zakonima i propisima,
- usklađenje s Prostornim planom Požeško-slavonske županije,
- korekcija uvjeta gradnje i uređenja prostora u građevinskom području i izvan njega uz korekciju i ažuriranje Odredbi za provedbu,
- usklađenje i ažuriranje novosti u stanju ekološke mreže – Natura 2000 i drugih elemenata koji se odnose na zaštitu okoliša i prirode,

- usklađenje i ažuriranje stanja zaštite kulturnih dobara na području Grada prema aktualnom stanju i zahtjevima nadležnih službi,
- preispitivanje i ugrađivanje elemenata Strateške studije utjecaja na okoliš prostornog plana Požeško-slavonske županije i
- usklađivanje sa zahtjevima javnopravnih tijela na temelju članka 90. Zakona.

Obuhvat Plana je administrativno područje Grada Kutjeva.

Na području obuhvata Plana nalaze se područja ekološke mreže (Uredba o ekološkoj mreži i nadležnostima javnih ustanova za upravljanje područjima ekološke mreže, NN, broj: 80/19), Područje očuvanja značajno za vrste i stanišne tipove (POVS): HR2000580 Papuk, Vjerojatno područje očuvanja značajno za vrste i stanišne tipove (vPOVS) HR2001513 Otmanov vis te Područje očuvanja značajno za ptice (POP) HR1000040 Papuk.

S obzirom na gore navedene općenite razloge za izradu Plana, potrebno je dostaviti nadopunu dokumentacije kako bi se mogao ocijeniti utjecaj Plana na područja ekološke mreže unutar obuhvata Plana te je potrebno dostaviti sljedeće:

- kartografski prikaz svih elemenata Plana za koje se planira usklađivanje s Prostornim planom Požeško-slavonske županije, kao i svih dosad zaprimljenih prijedloga i inicijativa za izradu Plana,
- vezano uz korekciju građevinskih područja naselja te izdvojenih građevinskih područja izvan naselja, potrebno je dostaviti obrazloženje planiraju li se povećavati površine građevinskih područja u odnosu na trenutno vežeći Plan te ukoliko da, potrebno je dostaviti kartografski prikaz svih planiranih povećanja,
- kartografski prikaz te obrazloženja što točno podrazumijeva preispitivanje, ažuriranje i korekcija infrastrukturnih i prometnih sustava te usklađenje sa zahtjevima javnopravnih tijela,
- obrazloženje hoće li se temeljem javne rasprave u Plan unositi novi sadržaji koji su smješteni unutar područja ekološke mreže ili bi na nju mogli imati utjecaj.

Nadopunjeni/izmijenjeni Plan potrebno je dostaviti ovom nadležstvu kako bi isti mogli dostaviti Zavodu za zaštitu okoliša i prirode pri Ministarstvu gospodarstva i održivog razvoja, u svrhu izdavanja mišljenja sukladno članku 48. stavak 3. Zakona o zaštiti prirode (NN, broj: 80/13, 15/18, 14/19, 127/19).

PROCJENICA:  
Branka Kuba, dipl. oec.

Dostaviti:

1. Naslovu
2. Evidencija
3. Pismohrana

poslano : 13.5.2021.



REPUBLIKA HRVATSKA  
POŽEŠKO – SLAVONSKA ŽUPANIJA



GRAD KUTJEVO  
GRADONAČELNIK  
Kutjevo, Trg graševine 1

KLASA: 350-01/20-01/11  
URBROJ: 2177/06-01-21-13  
Kutjevo, 10.5.2021.

REPUBLIKA HRVATSKA  
POŽEŠKO-SLAVONSKA ŽUPANIJA  
UPRAVNI ODJEL ZA GOSPODARSTVO  
I GRADITELJSTVO  
Županijska 7  
34 000 POŽEGA

PREDMET: IV: Izmjene i dopune Prostornog plana uređenja Grada Kutjevo  
- Mišljenje na postupak i suglasnost na Odluku da nije potrebno provoditi stratešku procjenu utjecaja na okoliš – traži se

Molimo Vas da nam dostavite mišljenje je li postupak Ocjene o potrebi strateške procjene za IV. Izmjene i dopune Prostornog plana uređenja Grada Kutjevo, proveden sukladno Zakonu o zaštiti okoliša (NN br. 80/13, 153/13, 78/15, 12/18 i 118/18) i Uredbe o strateškoj procjeni utjecaja strategije, plana i programa na okoliš (NN br. 3/17) i suglasnost na Odluku da nije potrebno provoditi stratešku procjenu utjecaja na okoliš.

- Razlog IV Izmjena i dopuna Plana odnosi se na:
- izmjene/korekcije građevinskih područja naselja,
  - izmjena/korekcija izdvojenih građevinskih područja izvan naselja,
  - unošenja korekcija izgrađenog, neizgrađenog i neuređenog dijela građevinskih područja,
  - osiguravanje uvjeta za izgradnju bioplinskog postrojenja snage 2 MW na izdvojenom građevinskom području izvan naselja poljoprivredno-gospodarske namjene – korekcija izdvojenog građevinskog područja poljoprivredno-gospodarske namjene Kula,
  - preispitivanje mogućnosti, analiza i formiranje novih izdvojenih građevinskih područja izvan naselja prema zahtjevima,
  - korekcija/proširenje površina groblja,
  - preispitivanje, ažuriranje i korekcija infrastrukturnih i prometnih sustava,
  - usklađenje s novim odredbama Zakona o prostornom uređenju i drugim posebnim zakonima i propisima,
  - usklađivanje s Prostornim planom Požeško-slavonske županije,
  - korekcija uvjeta gradnje i uređenja prostora u građevinskom području i izvan njega uz korekciju i ažuriranje Odredbi za provedbu.



- usklađivanje i ažuriranje novosti u stanju ekološke mreže – Natura 2000 i drugih elemenata koji se odnose na zaštitu okoliša i prirode,
- usklađivanje i ažuriranje stanja zaštite kulturnih dobara na području Grada prema aktualnom stanju i zahtjevima nadležnih službi,
- preispitivanja i ugrađivanja elemenata Strateške studije utjecaja na okoliš prostornog plana Požeško-slavonske županije,
- usklađenje sa zahtjevima javnopravnih tijela na temelju članka 90. Zakona.

Navedene izmjene i dopune na odgovarajući način će se ugraditi u Plan, sukladno pribavljenim posebnim zahtjevima i analizi prostora i zakonske regulative. Ukoliko se kroz izradu Plana utvrdi da neku od navedenih izmjena nije moguće ugraditi ili se od njih odustaje, Odluku o izradi nije zbog toga potrebno mijenjati.

S poštovanjem!

GRADONAČELNIK  
Josip Budimir, mag.oec.



Prilog:

- nacrt Odluke kojom se utvrđuje da nije potrebno provesti stratešku procjenu utjecaja na okoliš za IID UPU Močenice III, Kutjevo
- obrazac o ocjeni o potrebi strateške procjene utjecaja SPP na okoliš



REPUBLIKA HRVATSKA  
POŽEŠKO – SLAVONSKA ŽUPANIJA



GRAD KUTJEVO  
GRADONAČELNIK  
Kutjevo, Trg graševine 1

KLASA: 350-01/20-01/11  
URBROJ: 2177/06-01-21-16  
Kutjevo, 14.5.2021.

REPUBLIKA HRVATSKA  
POŽEŠKO-SLAVONSKA ŽUPANIJA  
UPRAVNI ODJEL ZA GOSPODARSTVO  
I GRADITELJSTVO  
Županijska 7  
34 000 POŽEGA

PREDMET: Zahtjev za davanje mišljenja o potrebi strateške procjene za IV. Izmjene i dopune Prostornog plana uređenja Grada Kutjevo  
- nadopuna – dostavlja se

Sukladno Vašem dopisu KLASA: 351-03/21-01/6, URBROJ: 2177/1-03-03/14-20-5 od 30. travnja 2021., a zaprimljenog 5.5.2021., temeljem zahtjeva Ministarstva gospodarstva i održivog razvoja, koje je dopisom KLASA: 612-07/21-38/384, URBROJ: 517-12-2-3-2-21-2 od 29. travnja 2021. zatražilo nadopunu zahtjeva za Prethodnu ocjenu prihvatljivosti za ekološku mrežu za IV. Izmjene i dopune Prostornog plana uređenja Grada Kutjeva radi provedbe prethodne ocjene prihvatljivosti za ekološku mrežu, dostavljamo Vam traženu dopunu s obrazloženjima:

1. Zakonom o prostornom uređenju („N.N.“, br. 153/13, 65/17, 114/18, 39/19, 98/19) u članku 86. stavak 3. propisano je da Odluku o izradi Prostornog plana lokalne razine donosi predstavničko tijelo jedinice lokalne samouprave po prethodno pribavljenom mišljenju sukladno posebnim zakonima kojima se uređuje zaštita okoliša i prirode. Temeljem istog kartografski prikaz s detaljno ucrtanim obuhvatom za sve planirane Izmjene i dopune koje se odnose na smještaj u prostoru bit će moguće dostaviti tek kada se izradi nacrt Plana.
2. Plan se usklađuje s Prostornim planom uređenja Požeško-slavonske županije („Požeško-slavonski službeni glasnik“, br. 5/02., 5a/02., 4/11., 4/15., 5/19). Plan je dostupan na: [www.zpu-psz.hr](http://www.zpu-psz.hr).
3. Plan se usklađuje s Izmjenama i dopunama Zakona o gradnji („N.N.“, br. 153/13, 20/17, 39/19, 125/19) te ostalim propisima i zakonima vezano za prostorno uređenje i gradnju.
4. Usklađivanje i ažuriranje novosti u stanja ekološke mreže – Natura 2000 i drugih elemenata koji se odnose na zaštitu okoliša i prirode se odnosi na eventualne promjene granica zaštićenih područja od zadnje promjene Prostornog plana uređenja Grada

Kutjevo. Iste se neće moći odnositi na obuhvat plana unutar područja ekološke mreže.  
(Izjava u prilogu).

S poštovanjem!

GRADONAČELNIK  
Josip Budimir, mag.oec.



Prilog:  
- Izjava



REPUBLIKA HRVATSKA  
POŽEŠKO – SLAVONSKA ŽUPANIJA



GRAD KUTJEVO  
GRADONAČELNIK  
Kutjevo, Trg graševine 1

KLASA: 350-01/20-01/11  
URBROJ: 2177/06-01-21-15  
Kutjevo, 14.5.2021.

#### IZJAVA

Pod materijalnom i kaznenom odgovornošću izjavljujem da se obuhvat IV. Izmjena i dopuna Prostornog plana uređenja Grada Kutjeva, a posebice proširenje građevinskih područja, neće odnositi na obuhvat područja ekološke mreže utvrđen sukladno posebnim zakonima kojima se uređuje zaštita okoliša i prirode.



GRADONAČELNIK  
Josip Budimir, mag.oec.

#### Dostaviti:

1. Požeško-slavonska županija, Upravni odjel za gospodarstvo i graditeljstvo, odsjek za prostorno uređenje, graditeljstvo i zaštitu okoliša, Županijska 34 000 Požega
2. Arhiva - ovdje



REPUBLIKA HRVATSKA  
POŽEŠKO-SLAVONSKA ŽUPANIJA  
UPRAVNI ODJEL ZA GOSPODARSTVO I  
GRADITELJSTVO

Odsjek za prostorno uređenje, graditeljstvo  
i zaštitu okoliša

KLASA: 351-03/21-01/6  
URBROJ: 2177/1-03-03/14-21-7  
Požega, 02. lipnja 2021.

REPUBLIKA HRVATSKA  
Požeško-slavonska županija  
Grad Kutjevo

PRIMLJENO	7.6.2021. 14:14:04	
KLASIFIKACIJSKA OZNAKA	USTROJST. JEDINICA	
350-01/20-01/11		
URUDŽBENI BROJ	PRILOZI	VRJED.
2177/1-03-03/14-21-20	0	0

GRAD Kutjevo  
Trg graševine 1, Kutjevo

**PREDMET: Zahtjev za davanje mišljenja o potrebi provedbe postupka ocjene, odnosno strateške procjene utjecaja na okoliš za IV. Izmjene i dopune Prostornog plana uređenja Grada Kutjeva i Prethodna ocjena prihvatljivosti za ekološku mrežu za IV. Izmjene i dopune Prostornog plana uređenja Grada Kutjeva**  
- mišljenje, daje se

Upravni odjel za gospodarstvo i graditeljstvo Požeško-slavonske županije, Odsjek za prostorno uređenje, graditeljstvo i zaštitu okoliša ( u daljnjem tekstu: Upravni odjel), zaprimio je Vaš zahtjev (KLASA: 350-01/20-01/11, URBROJ: 2177/06-01-21-5 od 11. ožujka 2021. god.) za davanje mišljenja u postupku ocjene o potrebi strateške procjene utjecaja na okoliš te provedbu prethodne ocjene prihvatljivosti za ekološku mrežu za IV. Izmjene i dopune Prostornog plana uređenja Grada Kutjeva.

Uz predmetni zahtjev je dostavljeno: Nacrt Odluke o izradi IV. Izmjena i dopuna PPUG Kutjeva, Odluka o provođenju postupka ocjene o potrebi strateške procjene utjecaja na okoliš IV. Izmjena i dopuna PPUG Kutjeva (KLASA: 350-01/20-01/11, URBROJ: 2177/06-01-21-4 od 11. ožujka 2021. godine) koju je donio gradonačelnik Grada Kutjeva i popunjen Obrazac o ocjeni o potrebi strateške procjene utjecaja na okoliš iz Priloga II. Uredbe o strateškoj procjeni utjecaja strategije, plana i programa na okoliš („Narodne novine“ br. 3/17).

Zahtjevom za davanje mišljenja u postupku ocjene o potrebi strateške procjene utjecaja na okoliš (KLASA: 351-03/21-01/6, URBROJ: 2177/1-03-03/14-21-3 od 18. ožujka 2021.god.), te požurnicom (KLASA: 351-03/21-01/6, URBROJ: 2177/1-03-03/14-21-4 od 08. travnja 2021.god.), Upravni odjel je zatražio prethodno mišljenje Ministarstva gospodarstva i održivog razvoja. Ministarstvo je mišljenje (KLASA: 612-07/21-38/384, URBROJ: 517-12-2-3-2-21-2 od 29. travnja 2021. godine) dostavilo 30. travnja 2021. godine u kojem se navodi da su uvidom u dostavljenu dokumentaciju naišli na određene nejasnoće te da je potrebno dostaviti nadopunu. Upravni odjel je dopisom (KLASA: 351-03/21-01/6, URBROJ: 2177/1-03-03/14-21-5 od 30. travnja 2021. godine), zatražio nadopunu zahtjeva od Grada Kutjeva za Prethodnu ocjenu prihvatljivosti za ekološku mrežu IV. Izmjena i dopuna PPUG Kutjeva. Grad Kutjevo je dostavio nadopunu dokumentacije (KLASA: 350-01/20-01/11, URBROJ: 2177/06-01-21-16 od 14. svibnja 2021. godine) koju je Upravni odjel dostavio Ministarstvu gospodarstva i održivog razvoja i zatražio prethodno mišljenje dopisom (KLASA: 351-03/21-01/6, URBROJ: 2177/1-03-03/14-21-6 od 24. svibnja 2021. godine). Upravni odjel je zaprimio 01. lipnja 2021. godine, (KLASA: 612-07/21-38/384, URBROJ: 517-12-2-3-2-21-4 od 01. lipnja 2021. godine), prethodno mišljenje Ministarstva gospodarstva i održivog razvoja.

Nakon uvida u zahtjev i dostavljenu dokumentaciju temeljem odredbe članka 29. stavka 11. Uredbe o strateškoj procjeni utjecaja strategije, plana i programa na okoliš (Narodne novine, broj 3/17) vezano uz članak 64. stavak 5. Zakona o zaštiti okoliša (Narodne novine, br. 80/13, 153/13, 78/15,

12/18, 118/18) i temeljem članka 26. stavka 1., članka 48. stavaka 5. i 10. Zakona o zaštiti prirode (Narodne novine, br. 80/13, 15/18, 14/19, 127/19), vezano uz članak 46. Zakona o zaštiti prirode, Upravni odjel daje

#### mišljenje

- I. da za IV. Izmjene i dopune Prostornog plana uređenja Grada Kutjeva ne treba provesti postupak strateške procjene utjecaja na okoliš vezano uz područje zaštite i očuvanja prirode (bioraznolikost, zaštićena područja),
- II. da su IV. Izmjene i dopune Prostornog plana uređenja Grada Kutjeva prihvatljive za ekološku mrežu.

Osnovni ciljevi i programska polazišta za izradu Plana su:

- izmjene/korekcije građevinskih područja naselja,
- izmjena/korekcija izdvojenih građevinskih područja izvan naselja,
- unošenja korekcija izgađenog, neizgrađenog i neuređenog dijela građevinskih područja,
- osiguravanje uvjeta za izgradnju bioplinskog postojenja snage 2 MW na izdvojeno građevinskom području izvan naselja poljoprivredno-gospodarske namjene – korekcija izdvojenog građevinskog područja poljoprivredno-gospodarske namjene Kula,
- preispitivanje mogućnosti, analiza i formiranje novih izdvojenih građevinskih područja izvan naselja prema zahtjevima,
- korekcija/proširenje površina groblja,
- preispitivanje, ažuriranje i korekcija infrastrukturnih i prometnih sustava,
- usklađivanje s novim odredbama Zakona o prostornom uređenju i drugim posebnim zakonima i propisima,
- usklađenje s Prostornim planom Požeško-slavonske županije,
- korekcija uvjeta gradnje i uređenja prostora u građevinskom području i izvan njega uz korekciju i ažuriranje Odredbi za provedbu,
- usklađenje i ažuriranje novosti u stanju ekološke mreže – Natura 2000 i drugih elemenata koji se odnose na zaštitu okoliša i prirode,
- usklađenje i ažuriranje stanja zaštite kulturnih dobara na području Grada prema aktualnom stanju i zahtjevima nadležnih službi,
- preispitivanje i ugrađivanje elemenata Strateške studije utjecaja na okoliš prostornog plana Požeško-slavonske županije i
- usklađivanje sa zahtjevima javnopravnih tijela na temelju članka 90. Zakona.

Obuhvat Plana je administrativno područje Grada Kutjeva.

Na području obuhvata Plana nalaze se područja ekološke mreže (Uredba o ekološkoj mreži i nadležnostima javnih ustanova za upravljanje područjima ekološke mreže, NN, broj: 80/19), Područje očuvanja značajno za vrste i stanišne tipove (POVS): HR2000580 Papuk, Vjerojatno područje očuvanja značajno za vrste i stanišne tipove (vPOVS) HR2001513 Otmanov vis te Područje očuvanja značajno za ptice (POP) HR1000040 Papuk.

Za predmetni Plan zatražena je nadopuna dokumentacije u kojoj su dostavljena sljedeća objašnjenja:

- kartografski prikaz s detaljno ucrtanim obuhvatom za sve planirane Izmjene i dopune koje se odnose na smještaj u prostoru bit će moguće dostaviti tek kada se izradi nacrt Plana,
- Plan se usklađuje s Prostornim planom uređenja Požeško-slavonske županije („Požeško-slavonski službeni glasnik“, broj 5/02, 5a/02, 4/11, 4/15, 5/19),
- Plan se usklađuje s Izmjenama i dopunama Zakona o gradnji („Narodne novine“, broj 153/13, 20/17, 39/19 125/19) te ostalim propisima i zakonima vezano za prostorno uređenje i gradnju,
- usklađivanje i ažuriranje novosti u stanja ekološke mreže – Natura 2000 i drugih elemenata koji se odnose na zaštitu okoliša i prirode se odnose na eventualne promjene granica od zadnje promjene Prostornog plana uređenja Grada Kutjeva,

- Izjava da se obuhvat Plana, a posebice proširenje građevinskih područja, neće odnositi na obuhvat područja ekološke mreže (KLASA: 350-01/20-01/11, URBROJ: 2177/06-01-21-15 od 14. svibnja 2021. godine).

Analizom mogućih utjecaja provedbe Plana na ciljeve očuvanja i cjelovitost područja ekološke mreže te razmatrajući gore navedeno mišljenje Ministarstva gospodarstva i održivog razvoja utvrđeno je da se s obzirom na obilježja i smještaj planiranih elemenata te uzimajući u obzir da se, sukladno izjavi nositelja Plana, planirane izmjene i dopune, a posebice širenje građevinskog područja, neće izvesti unutar područja ekološke mreže, može isključiti mogućnost značajnog negativnog utjecaja Plana na ciljeve očuvanja i cjelovitost područja ekološke mreže, uz provedbu ocjene prihvatljivosti za pojedinačne zahvate koji mogu imati utjecaj na ekološku mrežu, te da nije potrebno provesti Glavnu ocjenu.

Sagledan je mogući utjecaj Plana na bioraznolikost i zaštićena područja te vezano uz razloge i izradu i donošenje predmetnih izmjena Plana, uz poštivanje načela, ciljeva i zadaće zaštite prirode sukladno Zakonu o zaštiti prirode ne očekuje se utjecaji Plana na bioraznolikost i zaštićena područja.

Slijedom ranije navedenog dano je mišljenje da za Plan ne treba provesti stratešku procjenu utjecaja na okoliš vezano uz područje zaštite i očuvanja prirode (bioraznolikost, zaštićena područja) te da je Plan prihvatljiv za ekološku mrežu.

Ukoliko se tijekom postupka prikupljanja zahtjeva javnopravnih tijela, osoba i ostalih sudionika u postupku izrade i donošenje izmjena i dopuna Plana ili drugim izmjenama i dopunama zaprimljenih tijekom postupka izrade ili tijekom javnog uvida i javne rasprave, u Plan unesu novi elementi unutar područja ekološke mreže ili elementi koji bi svojim obuhvatom i značajkama mogli imati značajan negativan utjecaj na ciljeve očuvanja i cjelovitost područja ekološke mreže, za Plan je potrebno ponovno provesti postupak prethodne ocjene.

PROCJENA:  
Branka Kuba, dipl. oec.

DOSTAVITI:

1. Naslovu
2. Evidencija
3. Pismohrana



REPUBLIKA HRVATSKA  
POŽEŠKO – SLAVONSKA ŽUPANIJA



GRAD KUTJEVO  
GRADONAČELNIK  
Kutjevo, Trg graševine 1

KLASA: 350-01/20-01/11  
URBROJ: 2177/06-01-21-20  
Kutjevo, 1.9.2021.

REPUBLIKA HRVATSKA  
POŽEŠKO-SLAVONSKA ŽUPANIJA  
UPRAVNI ODJEL ZA GOSPODARSTVO  
I GRADITELJSTVO  
Županijska 7  
34 000 POŽEGA

PREDMET: IV: Izmjene i dopune Prostornog plana uređenja Grada Kutjevo

- Mišljenje na postupak i suglasnost na Odluku da nije potrebno provoditi stratešku procjenu utjecaja na okoliš- traži se

Molimo Vas da nam dostavite mišljenje je li postupak Ocjene o potrebi strateške procjene za IV. Izmjene i dopune Prostornog plana uređenja Grada Kutjevo, proveden sukladno Zakonu o zaštiti okoliša (NN br. 80/13, 153/13, 78/15, 12/18 i 118/18) i Uredbe o strateškoj procjeni utjecaja strategije, plana i programa na okoliš (NN br. 3/17) i suglasnost na Odluku da nije potrebno provoditi stratešku procjenu utjecaja na okoliš.

Razlog IV Izmjena i dopuna Plana odnosi se na:

- izmjene/korekcije građevinskih područja naselja,
- izmjena/korekcija izdvojenih građevinskih područja izvan naselja,
- unošenja korekcija izgrađenog, neizgrađenog i neuređenog dijela građevinskih područja,
- osiguravanje uvjeta za izgradnju bioplinskog postrojenja snage 2 MW na izdvojenom građevinskom području izvan naselja poljoprivredno-gospodarske namjene – korekcija izdvojenog građevinskog područja poljoprivredno-gospodarske namjene Kula,
- preispitivanje mogućnosti, analiza i formiranje novih izdvojenih građevinskih područja izvan naselja prema zahtjevima,
- korekcija/proširenje površina groblja,
- preispitivanje, ažuriranje i korekcija infrastrukturnih i prometnih sustava,
- usklađenje s novim odredbama Zakona o prostornom uređenju i drugim posebnim zakonima i propisima,
- usklađivanje s Prostornim planom Požeško-slavonske županije,
- korekcija uvjeta gradnje i uređenja prostora u građevinskom području i izvan njega uz korekciju i ažuriranje Odredbi za provedbu,



- usklađivanje i ažuriranje novosti u stanju ekološke mreže – Natura 2000 i drugih elemenata koji se odnose na zaštitu okoliša i prirode,
- usklađivanje i ažuriranje stanja zaštite kulturnih dobara na području Grada prema aktualnom stanju i zahtjevima nadležnih službi,
- preispitivanja i ugrađivanja elemenata Strateške studije utjecaja na okoliš prostornog plana Požeško-slavonske županije,
- usklađenje sa zahtjevima javnopravnih tijela na temelju članka 90. Zakona.

Navedene izmjene i dopune na odgovarajući način će se ugraditi u Plan, sukladno pribavljenim posebnim zahtjevima i analizi prostora i zakonske regulative. Ukoliko se kroz izradu Plana utvrdi da neku od navedenih izmjena nije moguće ugraditi ili se od njih odustaje, Odluku o izradi nije zbog toga potrebno mijenjati.

S poštovanjem!



Prilog:

- nacrt Odluke kojom se utvrđuje da nije potrebno provesti stratešku procjenu utjecaja na okoliš za IID UPU Močenice III, Kutjevo
- obrazac o ocjeni o potrebi strateške procjene utjecaja SPP na okoliš



REPUBLIKA HRVATSKA  
POŽEŠKO-SLAVONSKA ŽUPANIJA  
UPRAVNI ODJEL ZA GOSPODARSTVO I  
GRADITELJSTVO

Odsjek za prostorno uređenje, graditeljstvo  
i zaštitu okoliša

KLASA: 351-03/21-01/6  
URBROJ: 2177/1-03-03/14-21-8  
Požega, 8. rujna 2021.

REPUBLIKA HRVATSKA Požeško-slavonska županija Grad Kutjevo			
PRIMLJENO	15.9.2021. 10:18:24		
KLASIFIKACIJSKA OZNAKA	USTROJST. JEDINICA		
350-01/20-01/11			
URUDŽBENI BROJ	PRILOZI	VRIJED.	
2177/1-03-03/14-21-57	0	0	

GRAD Kutjevo  
Trg graševine 1, Kutjevo

**PREDMET:** Zahtjev za davanje mišljenja o potrebi provedbe postupka ocjene, odnosno strateške procjene utjecaja na okoliš za IV. Izmjene i dopune Prostornog plana uređenja Grada Kutjeva  
- mišljenje, daje se

Zahtjevom, KLASA: 350-01/20-01/11, URBROJ: 2177/06-01-21-20 od 01. rujna 2021. godine, zatražili ste mišljenje o provedenom postupku ocjene o potrebi strateške procjene za IV. Izmjene i dopune Prostornog plana uređenja Grada Kutjeva (u daljnjem tekstu Plana), temeljem članka 71. st. 2. Zakona o zaštiti okoliša („Narodne novine“ br. 80/13, 153/13, 78/15, 12/18, 118/18), te članka 30. st. 4. Uredbe o strateškoj procjeni utjecaja strategije, plana i programa na okoliš („Narodne novine“ br. 3/17). U prilogu je dostavljen Nacrt Odluke kojom se utvrđuje da nije potrebno provesti stratešku procjenu utjecaja na okoliš za IV. Izmjene i dopune Prostornog plana uređenja Grada Kutjeva, Odluka o izradi IV. Izmjena i dopuna Prostornog plana uređenja Grada Kutjeva, Odluka o provođenju postupka ocjene o potrebi strateške procjene utjecaja na okoliš IV. Izmjena i dopuna Prostornog plana uređenja Grada Kutjeva (KLASA: 350-01/20-01/11, URBROJ: 2177/06-01-21-4 od 11. ožujka 2021. godine), popunjeni Obrazac o ocjeni iz Priloga II. Uredbe o strateškoj procjeni utjecaja strategije, plana i programa na okoliš („Narodne novine“ br. 3/17), preslike dostavnica te mišljenja koja su sudjelovala u postupku: Požeško-slavonska županija, Upravni odjel za gospodarstvo i graditeljstvo, Odsjek za prostorno uređenje, graditeljstvo i zaštitu okoliš; Komunalac Požega d.o.o.; Općina Jakšić; Općina Čaglin i Tekija d.o.o..

Osnovni ciljevi i programska polazišta za izradu Plana su:

- izmjene/korekcije građevinskih područja naselja,
- izmjena/korekcija izdvojenih građevinskih područja izvan naselja,
- unošenja korekcija izgrađenog, neizgrađenog i neuređenog dijela građevinskih područja,
- osiguravanje uvjeta za izgradnju bioplinskog postrojenja snage 2 MW na izdvojeno građevinskom području izvan naselja poljoprivredno-gospodarske namjene – korekcija izdvojenog građevinskog područja poljoprivredno-gospodarske namjene Kula,
- preispitivanje mogućnosti, analiza i formiranje novih izdvojenih građevinskih područja izvan naselja prema zahtjevima,
- korekcija/proširenje površina groblja,
- preispitivanje, ažuriranje i korekcija infrastrukturnih i prometnih sustava,
- usklađivanje s novim odredbama Zakona o prostornom uređenju i drugim posebnim zakonima i propisima,
- usklađenje s Prostornim planom Požeško-slavonske županije,
- korekcija uvjeta gradnje i uređenja prostora u građevinskom području i izvan njega uz korekciju i ažuriranje Odredbi za provedbu,

- usklađenje i ažuriranje novosti u stanju ekološke mreže – Natura 2000 i drugih elemenata koji se odnose na zaštitu okoliša i prirode,
- usklađenje i ažuriranje stanja zaštite kulturnih dobara na području Grada prema aktualnom stanju i zahtjevima nadležnih službi,
- preispitivanje i ugrađivanje elemenata Strateške studije utjecaja na okoliš prostornog plana Požeško-slavonske županije i
- usklađivanje sa zahtjevima javnopravnih tijela na temelju članka 90. Zakona.

Uvidom u dostavljeni zahtjev utvrđeno je sljedeće:

U cilju utvrđivanja vjerojatno značajnog utjecaja na okoliš za IV. Izmjene i dopune Plana Grada Kutjeva, zahtjevom KLASA: 350-01/20-01/11, URBROJ: 2177/06-01-21-5 od 11. ožujka 2021. godine, Grad Kutjevo zatražio je od tijela i osoba određenih posebnim propisima, mišljenje o potrebi strateške procjene za predmetni Plan.

Zaprimljena su sljedeća mišljenja:

- Mišljenje Požeško-slavonske županije, Upravnog odjela za gospodarstvo i graditeljstvo, Odsjek za prostorno uređenje, graditeljstvo i zaštitu okoliša, KLASA: 351-03/21-01/6, URBROJ: 2177/1-03-03/14-21-7 od 02. lipnja 2021. godine, zaprimljeno 07. lipnja 2021. godine u kojem se navodi:
  - I. da za IV. Izmjene i dopune Prostornog plana uređenja Grada Kutjeva ne treba provesti postupak strateške procjene utjecaja na okoliš vezano uz područje zaštite i očuvanja prirode (bioraznolikost, zaštićena područja),
  - II. da su IV. Izmjene i dopune Prostornog plana uređenja Grada Kutjeva prihvatljive za ekološku mrežu.
- Mišljenje Komunalca Požega d.o.o., znak i broj: 4.-279-2/21.JR od 19. ožujka 2021. godine, zaprimljeno 23. ožujka 2021. godine u kojem se navodi da za IV. Izmjene i dopune Prostornog plana uređenja Grada Kutjeva nije potrebno provesti postupak strateške procjene utjecaja na okoliš.
- Mišljenje Općine Jakšić, KLASA: 351-01/21-01/02, URBROJ: 2177/04-03-21-2 od 18. ožujka 2021. godine, zaprimljeno 31. ožujka 2021. godine u kojem se navodi da za IV. Izmjene i dopune Prostornog plana uređenja Grada Kutjeva nije potrebno provesti postupak strateške procjene utjecaja na okoliš.
- Mišljenje Općine Čaglin, KLASA: 350-01/21-01/1, URBROJ: 2177/03-03-21-2 od 25. ožujka 2021. godine, zaprimljeno 30. ožujka 2021. godine u kojem navodi da za IV. Izmjene i dopune Prostornog plana uređenja Grada Kutjeva nije potrebno provesti postupak strateške procjene utjecaja na okoliš.
- Mišljenje Tekije d.o.o., znak i broj: -1.-211-3/21.MB od 12. travnja 2021. godine, zaprimljeno 15. travnja 2021. godine u kojem se navodi da za IV. Izmjene i dopune Prostornog plana uređenja Grada Kutjeva nemaju posebnih zahtjeva.

Obuhvat Plana je administrativno područje Grada Kutjeva.

Na području obuhvata Plana nalaze se područja ekološke mreže (Uredba o ekološkoj mreži i nadležnostima javnih ustanova za upravljanje područjima ekološke mreže, NN, broj: 80/19), Područje očuvanja značajno za vrste i stanišne tipove (POVS): HR2000580 Papuk, Vjerojatno područje očuvanja značajno za vrste i stanišne tipove (vPOVS) HR2001513 Otmanov vis te Područje očuvanja značajno za ptice (POP) HR1000040 Papuk.

U provedenom postupku prethodne ocjene prihvatljivosti zahvata za ekološku mrežu, koje je proveo Upravni odjel za gospodarstvo i graditeljstvo Požeško-slavonske županije, Odsjek za prostorno uređenje, graditeljstvo i zaštitu okoliša, analizom mogućih utjecaja provedbe Plana na ciljeve očuvanja i cjelovitost područja ekološke mreže utvrđeno je da se s obzirom na obilježja i smještaj planiranih sadržaja može isključiti mogućnost značajnog negativnog utjecaja Plana na ciljeve očuvanja i cjelovitost područja ekološke mreže, uz provedbu ocjene prihvatljivosti za pojedinačne zahvate koji mogu imati utjecaj na ekološku mrežu, te da nije potrebno provesti Glavnu ocjenu.

Slijedom svega prethodno navedenog, ovaj Upravni odjel je mišljenja da je postupak ocjene o potrebi strateške procjene proveden sukladno Zakonu o zaštiti okoliša („Narodne novine“ broj 80/13,

153/13, 78/15, 12/18, 118/18) i Uredbi o strateškoj procjeni utjecaja strategije, plana i programa na okoliš („Narodne novine“ broj 3/2017).

Ukoliko se tijekom postupka prikupljanja zahtjeva javnopravnih tijela, osoba i ostalih sudionika u postupku izrade i donošenje izmjena i dopuna Plana ili drugim izmjenama i dopunama zaprimljenih tijekom postupka izrade ili tijekom javnog uvida i javne rasprave, u Plan unesu novi elementi unutar područja ekološke mreže ili elementi koji bi svojim obuhvatom i značajkama mogli imati značajan negativan utjecaj na ciljeve očuvanja i cjelovitost područja ekološke mreže, za Plan je potrebno ponovno provesti postupak prethodne ocjene.

Upućuje se Grad Kutjevo da nakon donošenja Odluke kojom se utvrđuje da nije potrebno provesti stratešku procjenu, o istoj informira javnost sukladno članku 32. Uredbe, te ovjereni primjerak dostavi u ovaj Upravni odjel, a donošenje predmetnog Plana provede sukladno važećim propisima.



DOSTAVITI:

1. Naslovu
2. Evidencija
3. Pismohrana



REPUBLIKA HRVATSKA  
POŽEŠKO – SLAVONSKA ŽUPANIJA



GRAD KUTJEVO  
GRADONAČELNIK

KLASA: 350-01/20-01/11  
UR.BROJ: 2177/06-01-21-18  
Kutjevo, 04.06.2021.

Na temelju članka 64. stavak 3. Zakona o zaštiti okoliša (NN br. 80/13, 153/13, 78/15, 12/18 i 118/18), te članka 31. Uredbe o strateškoj procjeni utjecaja strategije, plana i programa na okoliš (NN br. 3/17), te članka 56. Statuta Grada Kutjevo (Službeni glasnik Grada Kutjevo broj 2/21), nakon provedenog postupka Ocjene o potrebi strateške procjene utjecaja na okoliš, Gradonačelnik Grada Kutjeva, dana 04.06.2021. godine donosi

#### **ODLUKU**

**kojom se utvrđuje da nije potrebno provesti stratešku procjenu utjecaja na okoliš  
IV. izmjena i dopuna Prostornog plana uređenja Grada Kutjeva**

##### **I.**

Gradonačelnik Grada Kutjeva donio je Odluku o započinjanju postupka ocjene o potrebi strateške procjene utjecaja na okoliš IV. izmjena i dopuna Prostornog plana uređenja Grada Kutjeva (KLASA: 350-01/20-01/11, URBROJ: 2177/06-01-21-4 od 11.3.2021.), prema kojoj je Grad Kutjevo proveo postupak Ocjene o potrebi strateške procjene utjecaja na okoliš za IV. izmjene i dopune Prostornog plana uređenja Grada Kutjeva.

U postupku Ocjene o potrebi strateške procjene utvrđeno je da IV. izmjene i dopune Prostornog plana uređenja Grada Kutjeva neće imati vjerojatno značajan utjecaj na okoliš, temeljem čega se utvrđuje da nije potrebno provesti stratešku procjenu utjecaja na okoliš.

##### **II.**

Po provedenom postupku zatraženo je mišljenje Upravnog odjela za gospodarstvo i graditeljstvo Požeško-slavonske županije, koji se dopisom (KLASA: 351-03/21-01/6, URBROJ: 2177/1-03-03/14-21-7 od 02. lipnja 2021.) očitovao da je postupak Ocjene o potrebi strateške procjene utjecaja na okoliš IV Izmjena i dopuna Prostornog plana uređenja Grada Kutjevo ne treba provesti postupak strateške procjene utjecaja na okoliš vezano uz područje zaštite i očuvanja prirode (bioraznolikost, zaštićena područja) i da su prihvatljive za ekološku mrežu.

##### **III.**

Osnovni ciljevi i programska polazišta za izradu IV. izmjena i dopuna PPUG Kutjeva su:

- izmjene/korekcije građevinskih područja naselja,
- izmjena/korekcija izdvojenih građevinskih područja izvan naselja,
- unošenja korekcija izgrađenog, neizgrađenog i neuređenog dijela građevinskih područja,
- osiguravanje uvjeta za izgradnju bioplinskog postrojenja snage 2 MW na izdvojenom građevinskom području izvan naselja poljoprivredno-gospodarske namjene – korekcija izdvojenog građevinskog područja poljoprivredno-gospodarske namjene Kula,
- preispitivanje mogućnosti, analiza i formiranje novih izdvojenih građevinskih područja izvan naselja prema zahtjevima,
- korekcija/proširenje površina groblja,

- preispitivanje, ažuriranje i korekcija infrastrukturnih i prometnih sustava,
- usklađenje s novim odredbama Zakona o prostornom uređenju i drugim posebnim zakonima i propisima,
- usklađivanje s Prostornim planom Požeško-slavonske županije,
- korekcija uvjeta gradnje i uređenja prostora u građevinskom području i izvan njega uz korekciju i ažuriranje Odredbi za provedbu,
- usklađivanje i ažuriranje novosti u stanju ekološke mreže – Natura 2000 i drugih elemenata koji se odnose na zaštitu okoliša i prirode,
- usklađivanje i ažuriranje stanja zaštite kulturnih dobara na području Grada prema aktualnom stanju i zahtjevima nadležnih službi,
- preispitivanja i ugrađivanja elemenata Strateške studije utjecaja na okoliš prostornog plana Požeško-slavonske županije,
- usklađenje sa zahtjevima javnopravnih tijela na temelju članka 90. Zakona.

#### IV.

U cilju utvrđivanja vjerojatno značajnog utjecaja na okoliš, Grad Kutjevo zatražio je mišljenja tijela i osoba određenih posebnim propisima navedenih u Prilogu I. ove Odluke.

Zaprimljena su slijedeća mišljenja tijela i/ili osoba:

1. Mišljenje Upravnog odjela za gospodarstvo i graditeljstvo, Odsjek za prostorno uređenje, graditeljstvo i zaštitu okoliša Požeško-slavonske županije (KLASA: 351-03/21-01/6, URBROJ: 2177/1-03-03/14-21-7 od 2.6.2021. u kojem se navodi da ne treba provesti postupak strateške procjene utjecaja na okoliš vezano uz područje zaštite i očuvanja prirode (bioraznolikost, zaštićena područja) i da su IV IIDPPUG Kutjeva prihvatljivije za ekološku mrežu.
2. Mišljenje „Komunalac Požega“ d.o.o. (Broj: 4.-279-2/21.JR od 19.3.2021.), zaprimljeno 23.3.2021., u kojem se navodi da nije potrebna strateška procjena utjecaja na okoliš za predmetni plan.
3. Mišljenje Općine Jakšić (KLASA: 351-01/21-01/02, UR.BROJ: 2177/04-03-21-2 od 18.3.2021.), zaprimljeno 31.3.2021., u kojem se navodi da nije potrebno provesti postupak strateške procjene utjecaja na okoliš.
4. Mišljenje Ministarstva gospodarstva i održivog razvoja, Uprava za procjenu utjecaja na okoliš i održivo gospodarenje otpadom (KLASA: 351-03/21-01/588, UR.BROJ: 517-05-1-1-21-2 od 19.3.2021.), zaprimljeno 26.3.2021., u kojem se navodi da Ministarstvo ne sudjeluje u postupku ocjene o potrebi strateške procjene Izmjena i dopuna Plana.
5. Mišljenje Općine Čaglin (KLASA: 350-01/21-01/1, UR.BROJ: 2177/03-03-21-2 od 25.3.2021.), zaprimljeno 30.3.2021., u kojem se navodi da nije potrebno provesti postupak strateške procjene utjecaja na okoliš.
6. Mišljenje Ministarstva gospodarstva i održivog razvoja, Uprava za zaštitu prirode (KLASA: 612-07/21-35/15, UR.BROJ: 517-10-2-3-21-2 od 30.3.2021.), zaprimljeno 31.3.2021., u kojem se navodi da Ministarstvo nema zakonsku pretpostavku za izdavanje mišljenja u postupku ocjene o potrebi strateške procjene utjecaja na okoliš za planove koji se donose na lokalnoj razini.
7. Mišljenje Tekija d.o.o. (Broj: 1-211-3/21.MB od 12.4.2021.), zaprimljeno 15.4.2021., u kojem za dostavom mišljenja o strateškoj procjeni utjecaja PPUG Kutjevo na okoliš nema posebnih zahtjeva.

Svoje mišljenje u zadanom roku nisu dostavili: Općina Kaptol, Grad Pleternica, Grad Našice, Općina Donja Motičina, Općina Feričanci i Grad Orahovica, te se prema članku 70. stavak 2. Zakona o zaštiti okoliša, ukoliko mišljenje ne bude dostavljeno u roku od 30 dana od dana primitka zahtjeva, smatra da nema potrebe za strateškom procjenom utjecaja na okoliš za IV Izmjene i dopune Prostornog plana uređenja Grada Kutjevo.

#### V.

Značajke IV. izmjena i dopuna PPUG Kutjeva su takve da se uz primjenu zakonom propisanih mjera zaštite, ne očekuje značajniji negativni utjecaj na sastavnice okoliša ili dodatno značajnije kumulativno opterećenje okoliša na području Grada Kutjeva.

Prikupljena mišljenja tijela u postupku Ocjene o potrebi strateške procjene na okoliš izražavaju stav da ne treba provoditi postupak strateške procjene utjecaja na okoliš.

Odluku kojom se utvrđuje da za IV. izmjene i dopune PPUG Kutjeva nije potrebno provesti stratešku procjenu utjecaja na okoliš, donio je gradonačelnik Grada Kutjeva na temelju provedenog postupka ocjene o potrebi strateške procjene, sukladno pribavljenim mišljenjima tijela i osoba određenim posebnim propisom, te kriterija za utvrđivanje vjerojatno značajnog utjecaja na okoliš navedenih u prilogu III. Uredbe o strateškoj procjeni utjecaja plana i programa na okoliš (NN 3/17), na temelju kojih je utvrđeno sljedeće:

- IV. izmjene i dopune PPUG Kutjeva je dokument lokalnog značaja, koji mora biti i usklađen je s prostornim planom višeg reda (Prostorni plan uređenja Požeško-slavonske županije).

Osnovni ciljevi i programska polazišta odnose se na racionalno korištenje potencijala prostora i razvijanje istih unutar postojećih struktura na način održivog razvitka. To uključuje racionalno korištenje prostora uz usklađivanje razvoja stambenih i gospodarskih sadržaja s prirodnim vrijednostima, uspostavljanje dobrog prometnog povezivanja, te ujednačavanje razine i kvalitete opremljenosti naselja komunalnom infrastrukturom.

- Kao razvojni dokument kojim se definira način i uvjeti korištenja prostora, predmetni Plan uključuje i pitanja zaštite okoliša. U Plan će biti ugrađene smjernice i odredbe iz Prostornih planova višeg reda koje su u funkciji zaštite okoliša, kao i uvjeti javnopravnih tijela koji se pribavljaju tijekom postupka izrade prostorno-planske dokumentacije u skladu sa Zakonom.

- IV. izmjene i dopune PPUG Kutjeva u funkciji su razvoja dijela područja lokalne samouprave. On u sebi sadrži smjernice koji se tiču i područja zaštite okoliša, a u njega su ugrađeni i nacionalni i europski standardi kroz propise koji reguliraju područje zaštite okoliša.

- Provedba IV. izmjena i dopuna PPUG Kutjeva imati će kontinuirani pozitivan utjecaj na kvalitetu života na području grada Kutjeva.

- Provedba IV. izmjena i dopuna PPUG Kutjeva nema obilježja utjecaja na područja prekogranične prirode.

- Provedba IV. izmjena i dopuna PPUG Kutjeva neće uzrokovati potencijalne negativne rizike za ljudsko zdravlje i okoliš.

- IV. izmjene i dopune PPUG Kutjeva neće imati negativan utjecaj na očuvanje prirodne i kulturno-povijesne baštine.

- Provedba IV. izmjena i dopuna PPUG Kutjeva neće izazvati prekoračenja standarda kakvoće okoliša ili graničnih vrijednosti.

Uzimajući u obzir kriterije za utvrđivanje vjerojatno značajnog utjecaja na okoliš IV. Izmjena i dopuna Prostornog plana uređenja Grada Kutjeva, iz Priloga III. Uredbe o strateškoj procjeni utjecaja strategije, plana i programa na okoliš (NN br. 3/17) i slijedom zaprimljenih mišljenja tijela, uzimajući u obzir ciljeve i programska polazišta predmetnog Plana smatra se da su potencijalni štetni utjecaji isti ili vrlo slični kao i za postojeći plan, te je utvrđeno da IV. Izmjene i dopune Prostornog plana uređenja grada Kutjeva neće imati vjerojatno značajan utjecaj na okoliš i zaštitu i očuvanje prirode.

Slijedom svega prethodno navedenog, te s obzirom na članak 69. Zakona o zaštiti okoliša (NN br. 80/13, 153/13, 78/15, 12/18 i 118/18) donesena je odluka da nije potrebno raditi stratešku procjenu za predmetni Plan.

#### VI.

Na području obuhvata Plana nalaze se područja ekološke mreže (Uredba o ekološkoj mreži i nadležnostima javnih ustanova za upravljanje područjima ekološke mreže, NN br. 80/19), Područje očuvanja značajno za vrste i stanišne tipove (POVS): HR2000580 Papuk, Vjerojatno područje očuvanja značajno za vrste i stanišne tipove (vPOVS) HR2001513 Otmanov vis te Područje očuvanja značajno za ptice (POP) HR 1000040 Papuk.

Analizom mogućih utjecaja provedbe Plana na ciljeve očuvanja i cjelovitost područja ekološke mreže, utvrđeno je da se s obzirom na obilježja i smještaj planiranih izmjena i dopuna Plana može isključiti mogućnost značajnog negativnog utjecaja Plana na ciljeve očuvanja i cjelovitost područja ekološke mreže, te da nije potrebno provesti Glavnu ocjenu.

#### VII.

Grad Kutjevo je o ovoj Odluci dužna informirati javnost sukladno odredbama Zakona o zaštiti okoliša i odredbama Uredbe o informiranju i sudjelovanju javnosti i zainteresirane javnosti u pitanjima zaštite okoliša (NN br. 64/08) kojima se uređuje informiranje javnosti u pitanjima zaštite okoliša.

#### VIII.

Ova Odluka stupa na snagu danom donošenja.



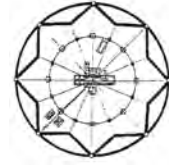
Prilog I. Popis tijela i osoba koje su sudjelovale u postupku ocjene o potrebi strateške procjene:

1. Ministarstvo gospodarstva i održivog razvoja, Uprava za procjenu utjecaja na okoliš i održivo gospodarenje otpadom, Radnička cesta 80, 10 000 Zagreb
2. Ministarstvo gospodarstva i održivog razvoja, Uprava za zaštitu prirode, Radnička cesta 80, 10 000 Zagreb,
3. Upravni odjel za gospodarstvo i graditeljstvo Požeško-slavonske županije, Županijska 11, 34 000 Požega,
4. Tekija d.o.o., Vodovodna 1, 34 000 Požega
5. Komunalac Požega d.o.o., Vukovarska 8, 34 000 Požega
6. Općina Kaptol, Školska 3, 34 334 Kaptol,
7. Općina Jakšić, Osječka 39, 34 308 Jakšić,
8. Grad Pleternica, I. Šveara 2, 34 310 Pleternica,
9. Općina Čaglin, Kralja Tomislava 56E, 34 350 Čaglin,
10. Grad Našice, Trg dr. Franje Tuđmana 7, 31 500 Našice,
11. Općina Donja Motičina, Matije Gupca 62a, 31 513 Donja Motičina,
12. Općina Feričanci, Trg Matije Gupca 3, 31 512 Feričanci,
13. Grad Orahovica, F. Gavranovića 6, 33 515 Orahovica.





JAVNA USTANOVA

**Zavod za prostorno uređenje  
Požeško-slavonske županije**Županijska 7, 34 000 Požega, HR  
tel:(+385)034/290-222;fax:(+385)034/290-220**PROSTORNI PLAN UREĐENJA GRADA KUTJEVA****IV. Izmjene i dopune****OBVEZNI PRILOZI PLANA****Zahtjevi temeljem članka 90. Zakona o prostornom uređenju („Narodne novine“, br. 153/13, 65/17, 114/18, 39/19 i 98/19):**

1. MINISTARSTVO POLJOPRIVREDE, Uprava za poljoprivredno zemljište, biljnu proizvodnju i tržište, Ulica Grada Vukovara 78, P.P. 1034, 10000 Zagreb, Klasa: 350-05/21-01/1247, Urbroj: 525-07/0179-21-2, od 08. rujna 2021.g. - zaprimljeno 20. rujna 2021.,
2. ZAVOD ZA PROSTORNO UREĐENJE POŽEŠKO-SLAVONSKE ŽUPANIJE, Županijska 7, 34000 Požega, Klasa: 350-01/21-01/13, Urbroj: 2177/1-3-3-21-2 od 09. rujna 2021.g. - zaprimljeno 14. rujna 2021. g.
3. MINISTARSTVO POLJOPRIVREDE, Ulica Grada Vukovara 78, P.P. 1034, 10000 Zagreb, Klasa: 350-02/21-01/428, Urbroj: 525-07/0179-21-2, od 24. kolovoza 2021.g. - zaprimljeno 14. rujna 2021., -
4. MINISTARSTVO MORA, PROMETA I INFRASTRUKTURE, Prislavlje 14, 10000 Zagreb, Klasa: 350-05/21-01/47, Urbroj: 530-06-1-1-21-2, od 30. kolovoza 2021.g. - zaprimljeno 13. rujna 2021.,
5. MINISTARSTVO ZDRAVSTVA, Ksaver 200 a, 10000 Zagreb, Klasa: 351-03/21-01/67, Urbroj: 534-03-3-2/10-21-2, od 03. rujna 2021.g. - zaprimljeno 13. rujna 2021.,
6. MINISTARSTVO GOSPODARSTVA I ODRŽIVOG RAZVOJA, Uprava za energetiku, Radnička cesta 80, 10000 Zagreb, Klasa: 310-02/21-01/286, Urbroj: 517-07-3-2-21-2, od 07. rujna 2021.g. - zaprimljeno 13. rujna 2021.,
7. MINISTARSTVO OBRANE, Uprava za materijalne resurse, Sektor za vojnu infrastrukturu i zaštitu okoliša, Služba za vojno graditeljstvo i energetska učionovitost, Trg kralja Krešimira IV, br.1, 10000 Zagreb, Klasa: 350-02/21-01/116, Urbroj: 512M3-020201-21-4, od 02. rujna 2021.g. - zaprimljeno 07. rujna 2021.-
8. POŽEŠKO-SLAVONSKA ŽUPANIJA, Upravni odjel za gospodarstvo i graditeljstvo, Odsjek za prostorno uređenje, graditeljstvo i zaštitu okoliša, Sjedište Požega, Županijska 7, 34000 Požega, Klasa: 350-01/21-10/000249, Urbroj: 2177/1-03-03/7-21-0002 od 01. rujna 2021. - zaprimljeno 06. rujna 2021.,
9. MINISTARSTVO POLJOPRIVREDE, Uprava za stočarstvo i kvalitetu hrane, Ilica 101, 10000 Zagreb, Klasa: 350-05/21-01/1248, Urbroj: 525-14/0846-21-2 od 31. kolovoza 2021. - zaprimljeno 06. rujna 2021.,
10. MINISTARSTVO KULTURE I MEDIJA, Uprava za zaštitu kulturne baštine, Konzervatorski odjel u Požegi, Trg M. Peića 3, 34000 Požega, Klasa: 612-08/21-10/0314, Urbroj: 532-05-02-07/4-21-02 od 31. kolovoza 2021. - zaprimljeno 03. rujna 2021.,
11. ZAVOD ZA PROSTORNO UREĐENJE VIROVITIČKO-PODRAVSKE ŽUPANIJE, Trg Ljudevita Patačića 1, 33000 Virovitica, Klasa: 350-03/21-01/05, Urbroj: 2189-79/1-21-2 od 30. kolovoza 2021. - zaprimljeno 01. rujna 2021.,

12. HRVATSKE CESTE d.o.o., za upravljanje, građenje i održavanje državnih cesta, Sektor za pripremu, građenje i rekonstrukciju, Odjel za strateško planiranje, Vončinina 3, 10000 Zagreb, Klasa: 350-02/17-01/139, Urbroj: 345-400-440-441/516-21-06/DB od 26. kolovoza 2021. - zaprimljeno 01. rujna 2021., -
13. HRVATSKE VODE, VGI za mali sliv „Orljava-Londža“, Industrijska 13 d, 34000 Požega, Klasa: 350-02/21-01/0000262, Urbroj: 374-3103-01-21-2 od 13. kolovoza 2021. - zaprimljeno 01. rujna 2021.,
14. KOMUNALAC POŽEGA d.o.o. za komunalne djelatnosti, Vukovarska 8, 34000 Požega, Znak i broj: 4.-279-4/21.JR od 27. kolovoza 2021.g. - zaprimljeno 01. rujna 2021.,
15. MINISTARSTVO POLJOPRIVREDE, Uprava šumarstva, lovstva i drvne industrije, Planinska 2a, 10000 Zagreb, Klasa: 350-02/21-01/423, Urbroj: 525-11/0567-21-2, od 09. kolovoza 2021.g. – zaprimljeno 31. kolovoza 2021.,
16. JAVNA USTANOVA PARK PRIRODE PAPUK, Trg Gospe Voćinske 11, 33522 Voćin, Klasa: 960-03/21-01/50, Urbroj: 2189/82-03/20-02 od 23. kolovoza 2021. - zaprimljeno 26. kolovoza 2021.,
17. ODAŠILJAČI I VEZE d.o.o., Ulica grada Vukovara 269d, 10000 Zagreb, Urbroj: 607346 MM od 18. kolovoza 2021.g. - zaprimljeno 24. kolovoza 2021
18. MINISTARSTVO TURIZMA I SPORTA, Prisavlje 14, 10000 Zagreb, Klasa: 350-02/21-01/4, Urbroj: 529-05-01-02/1-21-2 od 17. kolovoza 2021. - zaprimljeno 23. kolovoza 2021.,
19. HEP PLIN, Sektor za distribuciju, Služba za tehničke poslove, Odjel za razvitak i planiranje, Ulica Cara Hadrijana 7, 31000 Osijek, Broj: F2-00002/2176/21AAS od 16. kolovoza 2021.g. - zaprimljeno 20. kolovoza 2021.,
20. OSJEČKO-BARANJSKA ŽUPANIJA, Upravni odjel za prostorno uređenje, graditeljstvo i zaštitu okoliša, Trg Lava Mirskog 1/1, 31000 Osijek, Klasa: 350-02/21-01/12, Urbroj: 2158/1-16-02-01/03-21-4, od 18. kolovoza 2021.g. – zaprimljeno 20. kolovoza 2021.,
21. MINISTARSTVO POLJOPRIVREDE, Uprava za poljoprivrednu politiku, EU i međunarodnu suradnju, Ulica Grada Vukovara 78, 1000 Zagreb, Klasa: 350-05/21-01/1246, Urbroj: 525-12/0646-21-2, od 13. kolovoza 2021.g. – zaprimljeno 20. kolovoza 2021.,
22. MUP, Ravnateljstvo civilne zaštite, Područni ured civilne zaštite Osijek, Služba civilne zaštite Osijek, Služba civilne zaštite Požega, Hrvatskih branitelja 82, 34000 Požega, Klasa: 350-01/21-01/16, Urbroj: 511-01-383-21-15, od 16. kolovoza 2021.g. – zaprimljeno 19. kolovoza 2021.,
23. MINISTARSTVO GOSPODARSTVA I ODRŽIVOG RAZVOJA, Uprava za zaštitu prirode, Radnička cesta 80, 10000 Zagreb, Klasa: 612-07/21-57/170, Urbroj: 517-10-2-3-21-2, od 13. kolovoza 2021.g. – zaprimljeno 19. kolovoza 2021.,
24. MINISTARSTVO GOSPODARSTVA I ODRŽIVOG RAZVOJA, Uprava za industriju, poduzetništvo i obrt, Sektor za rudarstvo, Ulica grada Vukovara 78, 10000 Zagreb, e-mail: [Mladen.Maros@mingor.hr](mailto:Mladen.Maros@mingor.hr) od 12. kolovoza - zaprimljeno 18. kolovoza 2021.,
25. HRVATSKE ŽELJEZNICE, Sektor za razvoj, pripremu i provedbu investicija i EU fondova, Mihanovićeve 12, 10000 Zagreb, Broj i znak: 7606/21, 1.3.1.SK od 10. kolovoza 2021.g. - zaprimljeno 16. kolovoza 2021.,
26. INA d.d., Istraživanje i proizvodnja nafte i plina, Razrada polja, Odnosi s državnom i lokalnom upravom za IPNP, Avenija V. Holjevca 10, p.p. 555, 10020 Zagreb, Znak - Re: 001/50457184/10-08-21/1417-384/BK od 11. kolovoza 2021.g. - zaprimljeno 13. kolovoza 2021.,
27. Hrvatska agencija za civilno zrakoplovstvo, Ulica grada Vukovara 284., 10000 Zagreb, Klasa: 350-02/21-01/29, Urbroj: 376-05-01-21-2, od 10. kolovoza 2021.g. – zaprimljeno 13. kolovoza 2021.,
28. HAKOM - Hrvatska regulatorna agencija za mrežne djelatnosti, R. F. Mihanovića 9, 10110 Zagreb, Klasa: 350-05/21-01/258, Urbroj: 376-05-3-21-02, od 10. kolovoza 2021.g. – zaprimljeno 12. kolovoza 2021.,
29. VIROVITIČKO-PODRAVSKA ŽUPANIJA, Upravni odjel za graditeljstvo, zaštitu okoliša i imovinsko-pravne poslove, Trg Ljudevita Patačića 1, 33000 Virovitica, Klasa: 350-02/21-01/15, Urbroj: 2189/1-08/23-21-2, od 11. kolovoza 2021.g. – zaprimljeno 12. kolovoza 2021.,
30. PLINACRO d.o.o. operator plinskog transportnog sustava, Savska cesta 88a, 10000 Zagreb, Klasa: PL/21-01/2435 od 10. kolovoza 2021.g. - zaprimljeno 12. kolovoza 2021.,
31. MUP, Ravnateljstvo civilne zaštite, Područni ured civilne zaštite Osijek, Služba civilne zaštite Požega, Odjel inspekcije, Josipa Runjanina 1, 34000 Požega, Klasa: 350-01/21-01/36, Urbroj: 511-01-383-21-2-DM, od 09. kolovoza 2021.g. – zaprimljeno 11. kolovoza 2021.,
32. OİV Digitalni signali i mreže, e – mail: Mirko.Muselinović od 12. kolovoza 2021.g.



REPUBLIKA HRVATSKA  
MINISTARSTVO POLJOPRIVREDE

10000 Zagreb, Ul. grada Vukovara 78, P.P. 1034  
Telefon: 61 06 111, Telefax: 61 09 201

Uprava za poljoprivredno zemljište,  
biljnu proizvodnju i tržište

KLASA: 350-05/21-01/1247  
URBROJ: 525-07/0179-21-2  
Zagreb, 08. rujna 2021.



REPUBLIKA HRVATSKA  
Požeško-slavonska županija  
Grad Kutjevo

PRIMLJENO	20.9.2021. 9:15:15	
KLASIFIKACIJSKA OZNAKA	USTROJST. JEDINICA	
350-01/20-01/11		
URUŽBENI BROJ	PRILOZI	VRJED.
525-07/0179-21-58	0	0

POŽEŠKO-SLAVONSKA ŽUPANIJA  
GRAD KUTJEVO

**PREDMET: IV. izmjene i dopune Prostornog plana uređenja Grada Kutjeva**

- Zahtjevi za uvrštenje i usklađenje podataka, dostavljaju se

Vaša Klasa: 350-01/20-01/11  
Urbroj: 2177/06-03/5-21-1  
Od: Kutjevo, 30.07.2021.  
Primljeno: 525-Ministarstvo poljoprivrede 12.08.2021.

Sukladno odredbama članka 90. Zakona o prostornom uređenju ('Narodne novine' br. 153/13, 65/17, 114/18 i 39/19) dostavljaju se zahtjevi za uvrštenje i usklađenje podataka o poljoprivrednom zemljištu, a u svrhu izrade IV. izmjene i dopune Prostornog plana uređenja Grada Kutjeva (u daljnjem tekstu: Prostorni plan). Ukoliko Grad Kutjevo zaprimi ove Zahtjeve izvan roka određenog dopisom od 30.07.2021., Klasa: 350-01/20-01/11, Urbroj: 2177/06-03/5-21-1, smatra se da je iste nužno uvažiti radi kratkoće postavljenog roka.

Člankom 19. stavkom 1. Zakona o poljoprivrednom zemljištu ('Narodne novine', br. 20/18, 115/18 i 98/19-u daljnjem tekstu: Zakon) propisano je da je prije donošenja Državnog plana prostornog razvoja, prostornog plana županije, odnosno Grada Zagreba, prostornih planova područja posebnih obilježja, prostornog plana velikoga grada, grada ili općine, nositelj izrade citiranog plana dužan pribaviti zahtjeve i mišljenje Ministarstva poljoprivrede.

Člankom 29. stavkom 1. i 2. Zakona uređeno je da se poljoprivrednim zemljištem u vlasništvu države raspoloživo na temelju Programa raspolaganja poljoprivrednim zemljištem u vlasništvu države (u daljnjem tekstu: Program raspolaganja) te da Program raspolaganja donosi općinsko ili gradsko vijeće za svoje područje na prijedlog načelnika odnosno gradonačelnika uz prethodno mišljenje županije i suglasnost Ministarstva, odnosno za Grad Zagreb Gradska skupština Grada Zagreba za svoje područje uz suglasnost Ministarstva. Nadalje, člankom 30. stavkom 1. Zakona propisano je da se Programom raspolaganja mogu jednokratno planirati površine poljoprivrednog zemljišta u vlasništvu države za ostale namjene i to maksimalno do 5% ukupne površine poljoprivrednog zemljišta u vlasništvu države na području općine ili grada. Program raspolaganja za Grad Kutjevo je donesen uz suglasnost Ministarstva poljoprivrede. Slijedom navedenoga, u građevinsko područje koje će se predložiti Prostornim planom mogu se uvrstiti isključivo katastarske čestice poljoprivrednog

zemljišta u vlasništvu države koje su Programom raspolaganja za Grad Kutjevo planirane za ostale namjene. Ukoliko katastarske čestice poljoprivrednog zemljišta u vlasništvu države koje se namjerava uvrstiti u građevinsko područje Prostornim planom nisu sadržane u Programu raspolaganja za Grad Kutjevo, tada je o istom potrebno obavijestiti Ministarstvo poljoprivrede tijekom trajanja javne rasprave, a prilikom traženja mišljenja na Prijedlog Prostornog plana uređenja Grada Kutjeva (u daljnjem tekstu: Prijedlog prostornog plana).

Člankom 22. stavkom 3. Zakona propisano je da se osobito vrijedno poljoprivredno zemljište (P1) i vrijedno poljoprivredno zemljište (P2) izvan granica građevinskog područja ne može koristiti u nepoljoprivredne svrhe osim kada su zadovoljeni najmanje jedan od slijedećih uvjeta: nema niže vrijednoga poljoprivrednog zemljišta, kada je utvrđen interes za izgradnju objekata koji se prema posebnim propisima grade izvan građevinskog područja i pri gradnji gospodarskih građevina namijenjenih isključivo za poljoprivrednu djelatnost i preradu poljoprivrednih proizvoda. **Slijedom navedenoga, ukoliko postoji potreba da se u skladu sa propisanim uvjetima poljoprivredno zemljište P1 i/ili P2 kategorije uvrsti u građevinsko područje Prostornim planom, zahtjeva se da se isto detaljno obrazloži.**

Temeljem članka 19. Zakona, a u skladu sa člankom 101. Zakona o prostornom uređenju ('Narodne novine' br. 153/13, 65/17, 114/18 i 39/19), Ministarstvo poljoprivrede daje mišljenje na Prijedlog prostornog plana. **Radi davanja predmetnog mišljenja, zahtjeva se da se Ministarstvu poljoprivrede u fazi javne rasprave o Prijedlogu prostornog plana dostavi slijedeće:**

1. Prijedlog Prostornog plana koji će biti izložen na javnoj raspravi;
2. Očitovanje Grada Kutjeva o usklađenosti Prijedloga prostornog plana sa Programom raspolaganja za Grad Kutjevo (da li je planirana namjena za površine poljoprivrednog zemljišta u vlasništvu države identična u Prijedlogu prostornog plana i Programu raspolaganja za Grad Kutjevo);
3. Kartografski prikaz površina poljoprivrednog zemljišta koje se Prijedlogom prostornog plana planira uvrstiti i/ili izuzeti iz građevinskog područja;
4. Popis katastarskih čestica poljoprivrednog zemljišta u vlasništvu države i popis katastarskih čestica privatnog poljoprivrednog zemljišta u Tablici 1. koje se Prijedlogom prostornog plana planiraju uvrstiti u građevinsko područje, odnosno izuzeti iz građevinskog područja. Osim katastarskih čestica privatnog poljoprivrednog zemljišta, u Tablici 1. nužno je popisati i katastarske čestice poljoprivrednog zemljišta u vlasništvu države te je u stupcu 'Napomena' potrebno naznačiti da li su iste sadržane u Programu raspolaganja za Grad Kutjevo ili nisu.

Tablica 1.

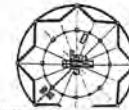
Naselje	Broj katastarske čestice	Površina	Kultura	Vlasništvo (privatno i/ili državno)	Namjena i bonitet	Napomena

Osim što je obavijest o javnoj raspravi potrebno dostaviti službenim putem, predlaže se da istu dostavite na e-mail [ana.budanko@mpps.hr](mailto:ana.budanko@mpps.hr) na koji također možete zatražiti dodatne informacije i tumačenja.





JAVNA USTANOVA

**Zavod za prostorno uređenje  
Požeško-slavonske županije**

 Županijska 7, 34 000 Požega, HR  
 tel: (+385)034/290-222; fax: (+385)034/290-220

 REPUBLIKA HRVATSKA  
 Požeško-slavonska županija  
 Grad Kutjevo

**ZAVOD ZA PROSTORNO UREĐENJE  
POŽEŠKO-SLAVONSKA ŽUPANIJA**  
 KLASA: 350-01/21-01/13  
 URBROJ: 2177/1-3-3-21-2  
 Požega, 09. rujna 2021.

PRIMLUJENO	14.9.2021. 13:46:29	
KLASIFIKACIJSKA OZNAKA	USTROJST. JEDINICA	
350-01/20-01/11		
URUDŽBENI BROJ	PRILOZI	VRJED.
2177/1-3-3-21-56	0	0

**GRAD KUTJEVO**  
**JEDINSTVENI UPRAVNI ODJEL**  
 Trg graševine 1  
 34 340 KUTJEVO

**PREDMET: Izrada IV. Izmjena i dopuna Prostornog plana uređenja Grada Kutjevo**  
 - zahtjevi za izradu prostornog plana  
 - dostavlja se

Dana 09. kolovoza 2021. godine, Grad Kutjevo je dopisom Klasa: 350-01/20-01/11, Ur.broj: 2177/06-03/5-21-1 od 30. srpnja 2021. godine, pozivajući se na čl. 90. Zakona o prostornom uređenju ("Narodne novine" br. 153/13, 65/17, 114/18, 39/19 i 98/19) od Zavoda za prostorno uređenje Požeško-slavonske županije zatražio dostavu zahtjeva za izradu Izmjena i dopuna prostornog plana uređenja Grada Kutjeva.

Temeljem navedenog traženja obavještavamo vas da **Zavod za prostorno uređenje Požeško-slavonske županije u ovoj fazi izrade predmetnog Plana (dok se točke iz Odluke o izradi ne prikažu kroz Nacrt prijedloga) nema posebnih zahtjeva, osim što napominjemo činjenicu da predmetni Plan mora biti izrađen u skladu s dokumentom prostornog uređenja šireg područja - Prostornim planom Požeško-slavonske županije ("Požeško-slavonski službeni glasnik" br. 5/02, 5A/02, 4/11, 4/15, 5/19 i 6/19 – pročišćeni tekst) te svim ostalim važećim zakonskim i podzakonskim propisima i aktima.**



Ravnatelj:

Mladenko Soldo, mag.ing.aedif.

DOSTAVITI:

- ① Naslovu,
2. Evidenciji,
3. Pismohrani

Zavod za prostorno uređenje Požeško-slavonske županije



REPUBLIKA HRVATSKA  
MINISTARSTVO POLJOPRIVREDE

10000 Zagreb, Ul. grada Vukovara 78, P.P. 1034  
Telefon: 61 06 111, Telefax: 61 09 201

KLASA: 350-02/21-01/428  
URBROJ: 525-07/0179-21-2  
Zagreb, 24. kolovoza 2021.



REPUBLIKA HRVATSKA  
Požeško-slavonska županija  
Grad Kutjevo

PRIMLJENO	14.9.2021. 13:42:12	
KLASIFIKACIJSKA OZNAKA	USTROJST. JEDINICA	
350-01/20-01/11		
URUDŽBENI BROJ	PRILOZI	VRIJED.
525-07/0179-21-55	0	0

POŽEŠKO-SLAVONSKA ŽUPANIJA  
GRAD KUTJEVO

**PREDMET: IV. izmjene i dopune Prostornog plana uređenja Grada Kutjevo**

- Zahtjevi za uvrštenje i usklađenje podataka, dostavljaju se

*Vaša Klasa: 350-01/22-01/11  
Urbroj: 2177/06-03/5-21-1  
Od: Kutjevo, 30.07.2021.  
Primljeno: 525-Ministarstvo poljoprivrede 12.08.2021.*

Sukladno odredbama članka 90. Zakona o prostornom uređenju ('Narodne novine' br. 153/13, 65/17, 114/18 i 39/19) dostavljaju se zahtjevi za uvrštenje i usklađenje podataka o poljoprivrednom zemljištu, a u svrhu izrade IV. izmjena i dopuna Prostornog plana uređenja Grada Kutjevo (u daljnjem tekstu: Prostorni plan). **Ukoliko Grad Kutjevo zaprimi ove Zahtjeve izvan roka određenog dopisom od 30.07.2021., Klasa: 350-01/22-01/11, Urbroj: 2177/06-03/5-21-1, smatra se da je iste nužno uvažiti radi kratkoće postavljenog roka.**

Člankom 19. stavkom 1. Zakona o poljoprivrednom zemljištu ('Narodne novine', br. 20/18, 115/18 i 98/19-u daljnjem tekstu: Zakon) propisano je da je prije donošenja Državnog plana prostornog razvoja, prostornog plana županije, odnosno Grada Zagreba, prostornih planova područja posebnih obilježja, prostornog plana velikoga grada, grada ili općine, nositelj izrade citiranog plana dužan pribaviti zahtjeve i mišljenje Ministarstva poljoprivrede.

Člankom 29. stavkom 1. i 2. Zakona uređeno je da se poljoprivrednim zemljištem u vlasništvu države raspolaze na temelju Programa raspolaganja poljoprivrednim zemljištem u vlasništvu države (u daljnjem tekstu: Program raspolaganja) te da Program raspolaganja donosi općinsko ili gradsko vijeće za svoje područje na prijedlog načelnika odnosno gradonačelnika uz prethodno mišljenje županije i suglasnost Ministarstva, odnosno za Grad Zagreb Gradska skupština Grada Zagreba za svoje područje uz suglasnost Ministarstva. Nadalje, člankom 30. stavkom 1. Zakona propisano je da se Programom raspolaganja mogu jednokratno planirati površine poljoprivrednog zemljišta u vlasništvu države za ostale namjene i to maksimalno do 5% ukupne površine poljoprivrednog zemljišta u vlasništvu države na području općine ili grada. **Program raspolaganja za Grad Kutjevo je donesen uz suglasnost Ministarstva poljoprivrede. Slijedom navedenoga, u građevinsko područje koje će se predložiti Prostornim planom mogu se uvrstiti isključivo katastarske čestice poljoprivrednog zemljišta u vlasništvu države koje su Programom raspolaganja za Grad Kutjevo**

planirane za ostale namjene. Ukoliko katastarske čestice poljoprivrednog zemljišta u vlasništvu države koje se namjerava uvrstiti u građevinsko područje Prostornim planom nisu sadržane u Programu raspolaganja za Grad Kutjevo, tada je o istom potrebno obavijestiti Ministarstvo poljoprivrede tijekom trajanja javne rasprave, a prilikom traženja mišljenja na Prijedlog IV. izmjena i dopuna Prostornog plana uređenja Grada Kutjevo (u daljnjem tekstu: Prijedlog prostornog plana).

Člankom 22. stavkom 3. Zakona propisano je da se osobito vrijedno poljoprivredno zemljište (P1) i vrijedno poljoprivredno zemljište (P2) izvan granica građevinskog područja ne može koristiti u nepoljoprivredne svrhe osim kada su zadovoljeni najmanje jedan od slijedećih uvjeta: nema niže vrijednoga poljoprivrednog zemljišta, kada je utvrđen interes za izgradnju objekata koji se prema posebnim propisima grade izvan građevinskog područja i pri gradnji gospodarskih građevina namijenjenih isključivo za poljoprivrednu djelatnost i preradu poljoprivrednih proizvoda. Slijedom navedenoga, ukoliko postoji potreba da se u skladu sa propisanim uvjetima poljoprivredno zemljište P1 i/ili P2 kategorije uvrsti u građevinsko područje Prostornim planom, zahtjeva se da se isto detaljno obrazloži.

Temeljem članka 19. Zakona, a u skladu sa člankom 101. Zakona o prostornom uređenju ('Narodne novine' br. 153/13, 65/17, 114/18 i 39/19), Ministarstvo poljoprivrede daje mišljenje na Prijedlog prostornog plana. Radi davanja predmetnog mišljenja, zahtjeva se da se Ministarstvu poljoprivrede u fazi javne rasprave o Prijedlogu prostornog plana dostavi slijedeće:

1. Prijedlog Prostornog plana koji će biti izložen na javnoj raspravi;
2. Očitovanje Grada Kutjeva o usklađenosti Prijedloga prostornog plana sa Programom raspolaganja za Grad Kutjevo (da li je planirana namjena za površine poljoprivrednog zemljišta u vlasništvu države identična u Prijedlogu prostornog plana i Programu raspolaganja za Grad Kutjevo);
3. Kartografski prikaz površina poljoprivrednog zemljišta koje se Prijedlogom prostornog plana planira uvrstiti i/ili izuzeti iz građevinskog područja;
4. Popis katastarskih čestica poljoprivrednog zemljišta u vlasništvu države i popis katastarskih čestica privatnog poljoprivrednog zemljišta u Tablici 1. koje se Prijedlogom prostornog plana planiraju uvrstiti u građevinsko područje, odnosno izuzeti iz građevinskog područja. Osim katastarskih čestica privatnog poljoprivrednog zemljišta, u Tablici 1. nužno je popisati i katastarske čestice poljoprivrednog zemljišta u vlasništvu države te je u stupcu 'Napomena' potrebno naznačiti da li su iste sadržane u Programu raspolaganja za Grad Kutjevo ili nisu.

Tablica 1.

Naselje	Broj katastarske čestice	Površina	Kultura	Vlasništvo (privatno i/ili državno)	Namjena i bonitet	Napomena

Osim što je obavijest o javnoj raspravi potrebno dostaviti službenim putem, predlaže se da istu dostavite na e-mail [ana.budanko@mps.hr](mailto:ana.budanko@mps.hr) na koji također možete zatražiti dodatne informacije i tumačenja.

P.O. MINISTRICE POLJOPRIVREDE  
RAVNATELJICA UPRAVE

Sandra Zokić, prof.



REPUBLIKA HRVATSKA Požeško-slavonska županija Grad Kutjevo		
PRIMLJENO	13.9.2021. 13:26:04	
KLASIFIKACIJSKA OZNAKA	USTROJST. JEDINICA	
350-01/20-01/11		
URUDŽBENI BROJ	PRILOZI	VRUJED.
530-06-1-1-21-54	0	0



REPUBLIKA HRVATSKA  
 Ministarstvo mora, prometa  
 i infrastrukture

KLASA: 350-01/21-01/47  
 URBROJ: 530-06-1-1-21-2  
 Zagreb, 30. kolovoza 2021. godine

**GRAD KUTJEVO**  
 Jedinštveni upravni odjel  
 Trg graševine 1, 34 340 Kutjevo

**PREDMET:**     **Izrada IV Izmjena i dopuna Prostornog plana uređenja Grada Kutjevo**  
                   - *zahtjevi, dostavljaju se*

**VEZA:** Vaš dopis, Klasa: 350-01/20-01/11, Ur.broj: 2177/06-03/5-21-1, od 30. srpnja 2021.

Poštovani,

nastavno na Vaš dopis (VEZA: gornja) kojim se traže zahtjevi za izradu IV Izmjena i dopuna Prostornog plana uređenja Grada Kutjevo, Ministarstvo mora, prometa i infrastrukture iz djelokruga svoje nadležnosti se očituje kako slijedi:

Predmetnom IV Izmjenom i dopunom potrebno je uključiti analizu postojeće cestovne i željezničke infrastrukture te usklađenost planirane cestovne i željezničke infrastrukture sa Strategijom prometnog razvoja RH za razdoblje od 2017. do 2030- godine, te Strategijom prostornog razvoja RH (NN, broj 106/17).

Nadalje, prilikom izrade Prostornog plana potrebno je pridržavati se odredaba Zakona o elektroničkim komunikacijama, a osobito članka 25. u skladu s kojim su jedinice lokalne i područne (regionalne) samouprave obvezne planirati u svojim dokumentima prostornog uređenja elektroničku komunikacijsku infrastrukturu i drugu povezanu opremu, koja osobito obuhvaća samostojeće antenske stupove, tornjeve i kabelsku kanalizaciju, na način kojim se ne ograničuje razvoj elektroničke komunikacijske mreže i elektroničke komunikacijske infrastrukture, pri čemu se osobito moraju zadovoljiti zahtjevi zaštite ljudskog zdravlja, zaštite prostora i očuvanja okoliša.

Osim navedenog, prilikom donošenja i provedbe dokumenata prostornog uređenja osobito je važno uvažavati i odredbe Uredbe Vlade RH o mjerilima razvoja elektroničke komunikacijske infrastrukture i druge povezane opreme (NN, br. 131/12 i 92/15) kojom su propisana mjerila za izradu te uvjeti i načini planiranja elektroničke komunikacijske infrastrukture u dokumentima prostornog uređenja, pri čemu su jedinice lokalne i područne (regionalne) samouprave obvezne uskladiti odredbe dokumenata prostornog uređenja iz svojeg djelokruga s odredbama te Uredbe.



2

Zaključno, želimo istaknuti da je u članku 10. stavku 1. točki 40. Odluke o izradi IV Izmjena i dopuna Prostornog plana uređenja Grada Kutjevo navedeno javnopravno tijelo Hrvatska agencija za poštu i elektroničke komunikacije, a čiji naziv je Zakonom o izmjenama i dopunama Zakona o elektroničkim komunikacijama (NN, broj 71/14) izmijenjen u Hrvatsku regulatornu agenciju za mrežne djelatnosti.

S poštovanjem,

  
**MINISTAR**  
  
**Oleg Butković**



REPUBLIKA HRVATSKA  
MINISTARSTVO ZDRAVSTVA

KLASA: 351-03/21-01/67  
URBROJ: 534-03-3-2/10-21-02  
Zagreb, 03. rujna 2021.

REPUBLIKA HRVATSKA  
Požeško-slavonska županija  
Grad Kutjevo

PRIMLJENO	13.9.2021. 13:15:13	
KLASIFIKACIJSKA OZNAKA	USTROJST. JEDINICA	
350-01/20-01/11		
URLDŽBENI BROJ	PRILOZI	VRIJED.
534-03-3-2/10-21-53	0	0

GRAD KUTJEVO  
Jedinstveni upravni odjel  
Trg graševine 1, 34 340 Kutjevo

PREDMET: izrada IV Izmjena i dopuna Prostornog plana uređenja Grada Kutjevo  
- *mišljenje, daje se*

Veza: KLASA: 350-01/20-01/11, URBROJ: 2177-06-03/5-21-1, od 30. srpnja 2021.

Poštovani,

Ministarstvo zdravstva zaprimilo je Vaš dopis, veza gornja, kojim tražite zahtjeve (podaci i planske smjernice) potrebne za izradu IV izmjena i dopuna Prostornog plana uređenja Grada Kutjevo.

Ovim putem Vas obavještavamo kako nemamo posebnih zahtjeva vezano za područje obuhvata predmetnog plana, no navodimo kako je potrebno posebnu pozornost obratiti na zone prekomjerne buke od autocesta, željeznica i industrijskih pogona i postrojenja te sličnih izvora buke, u kojima ne bi trebalo planirati nove stambene zone odnosno građevinska područja zbog štetnog utjecaja buke na zdravlje ljudi, kao i troškova izgradnje barijera za zaštitu od buke.

Sukladno Zakonu o zaštiti od buke („Narodne novine“, br. 30/09, 55/13, 153/13, 41/16, 114/18 i 14/2021) i odredbama Direktive 2002/49/EZ o procjeni i upravljanju bukom okoliša, zaštitu od buke obvezni su provoditi i osigurati njezino provođenje jedinice lokalne i područne (regionalne) samouprave, te raditi na smanjenju i kontroliranju buduće buke, posebno kroz prostorno planiranje prilikom izrade prostorno planske dokumentacije županije, gradova i općina.

S poštovanjem,

MINISTAR  
izv. prof. dr. sc. Vili Beroš, dr. med.



Dostaviti:  
1. Naslovu  
2. Pismohrana, ovdje



Ksaver 200a, 10 000 Zagreb, Republika Hrvatska, T +385 1 46 07 555, F +385 1 46 77 076





**REPUBLIKA HRVATSKA**  
**MINISTARSTVO GOSPODARSTVA**  
**I ODRŽIVOG RAZVOJA**

Uprava za energetiku

KLASA: 310-02/21-01/286  
 URBROJ: 517-07-3-2-21-2  
 Zagreb, 07. rujna 2021.

REPUBLIKA HRVATSKA  
 Požeško-slavonska županija  
 Grad Kutjevo

PRIMLJENO	13.9.2021. 12:59:49	
KLASIFIKACIJSKA OZNAKA	USTROJST. JEDINICA	
350-01/20-01/11		
URUDŽBENI BROJ	PRILOZI	VRJED.
517-07-3-2-21-52	0	0

**REPUBLIKA HRVATSKA**  
**POŽEŠKO-SLAVONSKA ŽUPANIJA**  
**GRAD KUTJEVO**  
**JEDINSTVENI UPRAVNI ODJEL**  
**TRG GRAŠEVINE 1**  
**34 340 KUTJEVO**

**VAŠA VEZA:** KLASA: 350-01/20-01/11 i URBROJ: 2177/06-03/5-21-1, od 30. srpnja 2021.

**PREDMET:** VI. Izmjena i dopuna Prostornog plana uređenja Grada Kutjevo  
 - mišljenje, daje se

Poštovani,

dopisom iz veze zatražena je dostava zahtjeva za izradu IV. izmjena i dopuna Prostornog plana uređenja Grada Kutjevo. Ministarstvo gospodarstva i održivog razvoja, Uprava za energetiku sukladno svojoj nadležnosti izvršila je uvid u dostavljenu dokumentaciju te iz područja svoje nadležnosti dostavljamo prijedlog sukladno Zakonu o istraživanju i eksploataciji ugljikovodika („Narodne novine“, br. 52/18, 52/19 i 30/21)

**Razlozi prijedloga izmjena**

Zakon o istraživanju i eksploataciji ugljikovodika je *lex specialis* kojim su ugljikovodici, geotermalne vode, geološke strukture pogodne za podzemno skladištenje plina i trajno zbrinjavanje ugljikova dioksida definirani kao dobra od interesa za Republiku Hrvatsku te imaju njezinu osobitu zaštitu i iskorištavaju se pod uvjetima i na način koji su propisani tim zakonom. Okvirnim planom i programom istraživanja i eksploatacije ugljikovodika na kopnu područje Republike Hrvatske podijeljeno je na istražne prostore ugljikovodika. Prema navedenom dokumentu, Grad Kutjevo nalazi se unutar istražnih prostora ugljikovodika Sava-08 (SA – 08) i Sava-09 (SA – 09). Člankom 5. stavkom 6. Zakona o istraživanju i eksploataciji ugljikovodika utvrđena je obveza jedinica područne (regionalne) samouprave da u svojim prostornim planovima usvoje ciljeve Strategije energetskog razvoja Republike Hrvatske do 2030. sa pogledom na 2050 („Narodne novine“ broj 25/20), Okvirnog plana i programa istraživanja i eksploatacije ugljikovodika na kopnu i Okvirnog plana i programa istraživanja i eksploatacije ugljikovodika na Jadranu.

Zakon o prostornom uređenju („Narodne novine“ 153/2013, 65/2017, 114/2018, 39/2019, 98/2019) u članku 44. stavak 2. predviđa da se istraživanje ugljikovodika i geotermalne vode može planirati na svim prostorima na kojima za to u prostornim planovima ne postoje zapreke. U članku 124.

stranica 1 od 7

Zakona o prostornom uređenju navedeno je da odluka o provedbi javnog nadmetanja za odabir najpovoljnijeg ponuditelja za istraživanje ugljikovodika, geotermalnih voda iz kojih se može koristiti akumulirana toplina u energetske svrhe ili skladištenja ugljikovodika i trajno zbrinjavanje plinova radi davanja koncesije za eksploataciju može se donijeti za sve prostore na kojima ne postoje zapreke u prostornim planovima za obavljanje istraživanja tih mineralnih sirovina.

Unutar istražnog prostora nakon provedenih jedinstvenih natječaja za istraživanje i eksploataciju, odabira najpovoljnijeg ponuditelja i provedenih istražnih naftno-rudarskih radova formiraju se eksploatacijska polja ugljikovodika unutar odgovarajućih utvrđenih istražnih prostora. Eksploatacijska polja mogu svojom površinom biti ista ili manja od površine istražnog prostora, te unutar istog istražnog prostora može biti formirano više eksploatacijskih polja.

Slijedom navedenog, predlažemo u dokumentu II. Izmjene i dopune prostornog plana uređenja Grada Kutjevo, odredbe za provođenje, **sljedeće izmjene i dopune:**

**I.** na str. 5., II. TEKSTUALNI DIO PLANA, ODREDBE ZA PROVEDBU PROSTORNOG PLANA u poglavlju 1. Uvjeti za određivanje namjena površina na području Grada, u podpoglavlju 1.1. NAMJENA POVRŠINA u članku 6. **poslije teksta:**

Površina za iskorištavanje mineralnih sirovina (eksploatacijska polja) utvrđuje se sukladno Prostornom planu Požeško-slavonske županije (u nastavku teksta: PPSŽ) i "Studiji potencijala i osnove gospodarenja mineralnim sirovinama na području Požeško-slavonske županije" koja definira potencijalnost mineralnih sirovina za pojedina područja, na osnovi detaljnijih istraživanja te na temelju odobrenja nadležnog tijela i u granicama koje ono odredi.

**Dodati podcrtani tekst:**

- Površina za istraživanje ugljikovodika utvrđuje se Okvirnim planom i programom istraživanja i eksploatacije ugljikovodika na kopnu, te sukladno Županijskoj razvojnoj strategiji Požeško-slavonske županije za razdoblje do kraja 2020. i Prostornom planu Požeško-slavonske županije. Nova eksploatacijska polja ugljikovodika moguće je, bez izmjene ovoga Plana, utvrditi u okviru površina planiranih za eksploataciju prikazanih kao istražni prostori Sava-08 i Sava-09, temeljem propisa koji uređuju istraživanje i eksploataciju ugljikovodika i geotermalnih voda u energetske svrhe.
- Površina za istraživanje geotermalnih voda u energetske svrhe utvrđuje se sukladno Prostornom planu Požeško-slavonske županije na području cijelog Grada Kutjevo. Unutar istražnog prostora formiraju se eksploatacijska polja geotermalnih voda bez izmjene ovog Plana, u skladu s posebnim propisima i Prostornim planom Požeško-slavonske županije.
- na str. 7. u članku 11. **izbaciti precrtani tekst te ubaciti podcrtani:**

Na kartografskom prikazu broj 3.C. – "Uvjeti korištenja – područja posebnih ograničenja u korištenju", zaštićeni prostor je razgraničen na:

- područja najvećeg intenziteta potresa prema PPSŽ (VII. I viši stupanj MCS ljestvice),
- područja istražnog prostora mineralnih sirovina ugljikovodika (I) za istraživanje nafte i plina čija se granica određuje prema odluci Vlade RH
- područja istraživanja geotermalnih voda u energetske svrhe na području cijelog Grada

- na str. 10. u poglavlju 2. Uvjeti za uređenje prostora, u podpoglavljju 2.1. GRAĐEVINE OD VAŽNOSTI ZA DRŽAVU I ŽUPANIJU, u članku 18. poslije **teksta**:

C.3. Građevine za istraživanje i iskorištavanje mineralnih sirovina  
 - istražni prostor mineralnih sirovina za istraživanje ugljikovodika  
 - svi ostali istražni prostori

**Dodati podcrtani tekst:**

C.4. Građevine za istraživanje i eksploataciju ugljikovodika i geotermalnih voda u energetske svrhe  
 - istražni prostori ugljikovodika SA-08 i prostor za iskorištavanje ugljikovodika SA-08  
 - istražni prostor ugljikovodika SA-09 i prostor za iskorištavanje ugljikovodika SA-09  
 - istražni prostor geotermalnih voda u energetske svrhe na području cijelog Grada

- na str. 12. u članku 19., poslije **teksta**:

B3. Građevine za istraživanje i iskorištavanje mineralnih sirovina:  
 - istražni prostor i eksploatacijsko polje tehničkog građevnog kamena Vetovo  
 - istražni prostor i eksploatacijsko polje tehničkog građevnog kamena Čukur  
 - svi ostali istražni prostori mineralnih sirovina

**Dodati podcrtani tekst:**

B.4. Građevine za istraživanje i eksploataciju ugljikovodika, geotermalnih voda u energetske svrhe,  
 - istražni prostor ugljikovodika Sava-08 i prostor za iskorištavanje ugljikovodika SA-08  
 - istražni prostor ugljikovodika Sava-09 i prostor za iskorištavanje ugljikovodika SA-09  
 - istražni prostor geotermalnih voda u energetske svrhe na području cijelog Grada

- na str. 73. u članku 355. **poslije teksta**:

Izvan granica građevinskih područja mogu se graditi sljedeće građevine:

- gospodarske i stambene građevine te obiteljska gospodarstva u funkciji obavljanja poljoprivrednih djelatnosti i seoskog turizma,
- sportsko-rekreacijske građevine i ostale građevine u funkciji posjećivanja (planinarski domovi, planinarske kuće i skloništa za izletnike, promatračnice, vidikovci, igrališta, dječja igrališta, odmorišta i sl.),
- građevine u funkciji gospodarenja i korištenja šuma te lovstva
- manje vjerske građevine (raspela, poklonci, kapelice) i spomenici i spomen-obilježja
- autokampovi
- građevine infrastrukture (prometne, vodno gospodarske, elektroničke komunikacijske infrastrukture i povezane opreme, energetske, komunalne i dr.)
- građevine za eksploataciju mineralnih sirovina

**dodati tekst:**

- građevine za istraživanje i eksploataciju ugljikovodika
- građevine za istraživanje i eksploataciju geotermalnih voda u energetske svrhe

- na str. 74. u članku 356., izbaciti precrtani tekst, te dodati podcrtani::

Iznimno od navedenog u prethodnom članku, izvan građevinskog područja na poljoprivrednom zemljištu I. i II. bonitetne klase može se planirati izgradnja samo stambenih i gospodarskih građevina u funkciji obavljanja poljoprivredne djelatnosti, građevina infrastrukture, ~~te građevina za istraživanje i eksploataciju energetskih mineralnih sirovina, ugljikovodika i građevina za istraživanje i eksploataciju geotermalnih voda u energetske svrhe~~

- na str. 87. izmijeniti naslov podpoglavlja 2.3.2.2. Građevine za istraživanje i eksploataciju mineralnih sirovina u Građevine za istraživanje i eksploataciju mineralnih sirovina, ugljikovodika i geotermalnih voda u energetske svrhe
- na str. 87. poslije članka 427. dodati članak **427.a. koji glasi:**  
Na području Grada Kutjevo nalaze se istražni prostori ugljikovodika Sava-08 i Sava-09 te istražni prostor geotermalne vode u energetske svrhe. Aktivnosti koje se provode za potrebe istraživanja ugljikovodika mogu se provoditi u skladu sa posebnim propisima, unutar utvrđenih istražnih prostora. Istražni prostor ili dijelovi istražnog prostora ugljikovodika SA-08 i SA-09 mogu se prenamijeniti u odgovarajuća eksploatacijska polja ugljikovodika, te unutar istog istražnog prostora može biti formirano više eksploatacijskih polja, bez izmjene ovog Plana. Nova eksploatacijska polja geotermalnih voda u energetske svrhe moguće je, utvrditi u okviru istražnih prostora geotermalnih voda bez izmjene ovog Plana, u skladu s posebnim propisima i Prostornim planom Požeško-slavonske županije.
- na str. 87. u članku 428. **izbaciti precrtani tekst te ubaciti podcrtani:**

Osim područja za istraživanje mineralnih sirovina, ugljikovodika i geotermalnih voda u energetske svrhe iz prethodnog članka, eksploatacijska i istražna polja utvrduju se konkretno za slijedeće lokacije:

- za eksploatacijsko polje tehničkog građevinskog kamena Vetovo
- za eksploatacijsko polje tehničkog građevinskog kamena Čukur
- područja istražnog prostora mineralnih sirovina (I) za istraživanje nafte i plina ugljikovodika Sava-08 i Sava-09 čija se granica određuje prema odluci Vlade RH, a obuhvaća cijelo područje grada Kutjeva,  
• područje istražnog prostora geotermalnih voda u energetske svrhe, a obuhvaća cijelo područje grada Kutjeva

- na str. 88. članak **430. izmijeniti da glasi:**

U sklopu eksploatacijskog polja dozvoljena je isključivo gradnja građevina u funkciji eksploatacije, dok je u sklopu istražnog polja dozvoljena samo gradnja građevina u funkciji istraživanja mineralnih sirovina, ugljikovodika i geotermalnih voda u energetske svrhe. Navedene namjene ne uključuju proizvodne i poslovne građevine za preradu ili tretman mineralnih sirovina kao ni upravne, uredske i slične građevine. Skladišta eksplozivnih materijala potrebnih za miniranje moraju biti smještena u sklopu eksploatacijskog polja/istražnog prostora, na sigurnoj udaljenosti od naselja i infrastrukturnih koridora.

- na str. 88. poslije članka **432. dodati članak 432a koji glasi:**

Nakon dovršetka naftno-rudarskih radova investitor je dužan provesti sanaciju istražnog prostora ili eksploatacijskog polja ugljikovodika, odnosno geotermalnih voda u energetske svrhe na kojem su smješteni naftno-rudarski objekti i postrojenja u skladu sa Zakonom o istraživanju i eksploataciji ugljikovodika (NN 52/18, 52/19, 30/21), posebnim propisima koji se odnose na zaštitu okoliša i prirode, sigurnost ljudi i imovine, zaštitu zdravlja ljudi, kao i međunarodnom dobrom praksom pri naftno-rudarskim radovima.

- na str. 94. u poglavlju 3. Uvjeti smještaja gospodarskih djelatnosti u članku 471. **poslije teksta:**

Gospodarske djelatnosti su slijedeće:

- poljoprivreda, šumarstvo, lovstvo i ribogojstvo,
- eksploatacija mineralnih sirovina,
- eksploatacija mineralnih i ~~termalnih~~ voda

**Dodati podcrtani tekst:**

- eksploatacija ugljikovodika
- eksploatacija geotermalnih voda u energetske svrhe

- na str. 95. članak **480. izmijeniti da glasi:**

Površine izvan granica građevinskog područja naselja te ostalih građevinskih područja, namjenjuju se djelatnostima poljoprivrede, šumarstva, lovstva, ribarstva, seoskog turizma, iskorištavanju obnovljivih izvora energije, eksploataciji mineralnih sirovina, istraživanju i eksploataciji ugljikovodika i geotermalnih voda u energetske svrhe, prometu, elektroničkim komunikacijama i opskrbi strujom, plinom i vodom, te odvodnji voda, sukladno ovim Odredbama i posebnim propisima.

- na str. 133. članak **665. izmijeniti da glasi:**

U zonama postojećih i budućih crpilišta moguće je planirati one radove, zahvate i građevine koje su u funkciji eksploatacije i transporta mineralnih i geotermalnih voda, na način da izvođenje i korištenje istih ne djeluje štetno na kapacitet i prirodnu kvalitetu zahvaćenih voda, a u skladu sa zakonom i Odlukama o vodozaštitnim područjima / zonama sanitarne zaštite.

**II.** u dokumentu PROSTORNI PLAN UREĐENJA Grada Kutjevo II. Izmjene i dopune, OBVEZNI PRILOZI, OBRAZLOŽENJE PLANA u dio koji glasi POPIS SEKTORSKIH DOKUMENATA I PROPISA POŠTIVANIH U IZRADI PLANA dodati:

- Zakon o istraživanju i eksploataciji ugljikovodika (NN 52/18, 52/19, 30/21).

- u podpoglavlju 2.4.3. Iskaz prostornih pokazatelja za namjenu površina (naselja i izgrađene strukture van naselja; poljoprivredne, šumske, vodne te površine posebne namjene i ostale površine), u tablici 13. u točki 1.2. poslije teksta:

**Izgrađene strukture izvan građevinskog područja**

- površine za eksploataciju i iskorištavanje mineralnih sirovina

**dodati :**

- površine za istraživanje i eksploataciju ugljikovodika
- površine za istraživanje i eksploataciju geotermalnih voda u energetske svrhe na području cijelog Grada

- u podpoglavlju 2.7. Korekcija i ažuriranje područja istražnih prostora i eksploatacijskih polja tekst:

Područja istražnih prostora i eksploatacijskih polja na području Grada Kutjeva su preispitana i ažurirana (naziv, vrsta mineralne sirovine, površina, oznaka) te usklađena s PPP-SŽ, a navedena su u sljedećoj tablici:

- zamijeniti tekстом:

Područja istražnih prostora i eksploatacijskih polja na području Grada Kutjeva su preispitana i ažurirana (naziv, vrsta mineralne sirovine, vrsta fluida: ugljikovodici i/ili geotermalna voda, površina, oznaka) te usklađena s PPP-SŽ, a navedena su u sljedećoj tablici.

- u podpoglavlju 2.7. Korekcija i ažuriranje područja istražnih prostora i eksploatacijskih polja, eventualno dodati tablicu 15A s Istražnim prostorima ugljikovodika i geotermalnih voda u energetske svrhe, s obzirom kako postojeća tablica sadrži podatke samo o eksploatacijskim poljima.

NAPOMENA: uskladiti kartografske prikaze sa tekстом.

Kontakt osobe u Agenciji za ugljikovodike zadužene za sudjelovanje u pripremanju za izmjene prostornih planova je Katija Šimunović, te ih možete kontaktirati na mailove [katija.simunovic@azu.hr](mailto:katija.simunovic@azu.hr) za sva pitanja i nejasnoće.

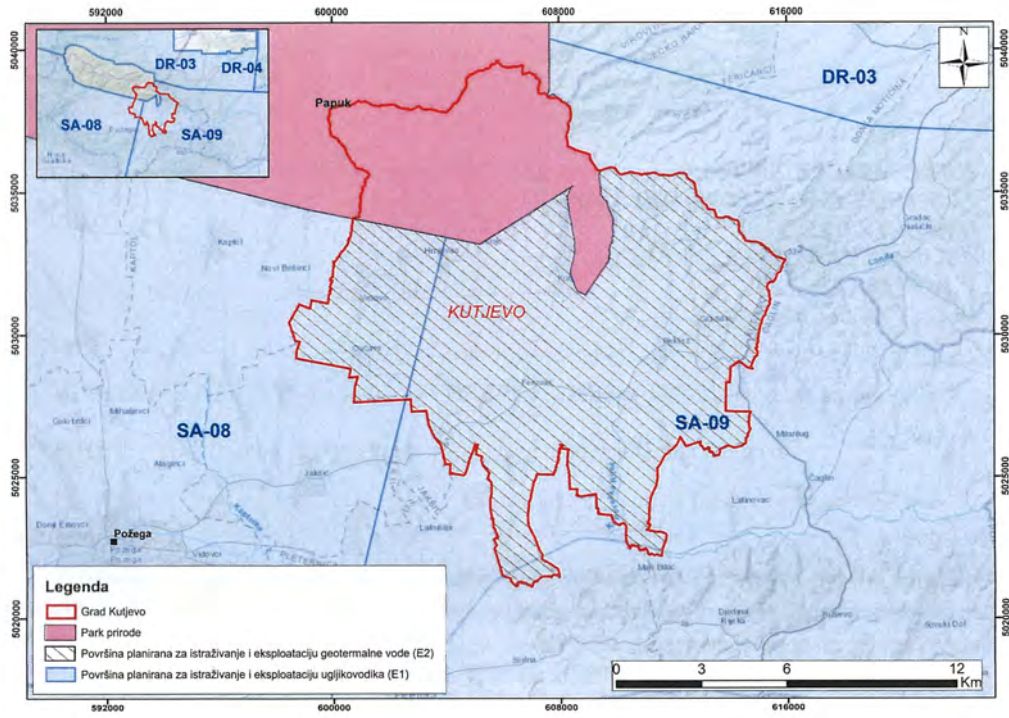
S poštovanjem,



stranica 6 od 7



Prilog 1.: Grafički prikaz





REPUBLIKA HRVATSKA  
MINISTARSTVO OBRANE  
ZAGREB

UPRAVA ZA MATERIJALNE RESURSE  
SEKTOR ZA VOJNU INFRASTRUKTURU I  
ZAŠTITU OKOLIŠA  
Služba za vojno graditeljstvo i  
energetsku učinkovitost

KLASA: 350-02/21-01/116  
URBROJ: 512M3-020201-21-  
Zagreb, 02. rujna 2021.

REPUBLIKA HRVATSKA  
Požeško-slavonska županija  
Grad Kutjevo

PRIMLJENO	7.9.2021. 10:13:56	
KLASIFIKACIJSKA OZNAKA	USTROJST. JEDINICA	
350-01/20-01/11		
URUDŽBENI BROJ	PRILOZI	VRJED.
512M3-020201-21-51	0	0

POŽEŠKO-SLAVONSKA ŽUPANIJA  
GRAD KUTJEVO  
Trg graševine 1  
34340 KUTJEVO

**PREDMET: IV. Izmjene i dopune PPUG Kutjevo,**  
- očitovanje, dostavlja se

**VEZA: Vaš akt KLASA: 350-01/20-01/11, URBROJ:2177/06-03/5-21-1**  
od 30. srpnja 2021.

Aktom iz veze predmeta zatraženi su podaci, planske smjernice i dokumenti od važnosti za obranu u svrhu izrade IV. Izmjena i dopuna Prostornog plana uređenja Grada Kutjevo.

Temeljem odredbi članka 92. Zakona o obrani („Narodne novine“ broj 73/13, 75/15, 27/16, 110/17, 30/18 i 70/19) i Pravilnika o zaštitnim i sigurnosnim zonama oko vojnih lokacija i građevina („Narodne novine“ broj 122/15), obavještavamo vas da je u postupku izrade IV. Izmjena i dopuna Prostornog plana uređenja Grada Kutjevo potrebno zadržati postojeću zonu posebne namjene i zaštitnu i sigurnosnu zonu za vojnu lokaciju OUP „Kapavac“.

U daljnjem postupku izrade predmetnog plana potrebno je dostaviti na uvid prijedlog plana kako bismo se mogli očitovati o eventualnom utjecaju planiranih izmjena i dopuna na područje od važnosti za obranu.

TR/SZ  
[Signature]



S poštovanjem,

**VODITELJ SLUŽBE**

**Slaven Jašić, dipl.ing.građ.**

Dostaviti:  
- naslovu  
- pismohrana



REPUBLIKA HRVATSKA  
Požeško-slavonska županija  
Upravni odjel za gospodarstvo i graditeljstvo  
Odsjek za prostorno uređenje,  
graditeljstvo i zaštitu okoliša  
Sjedište Požega

KLASA: 350-01/21-10/000249  
URBROJ: 2177/1-03-03/7-21-0002  
Požega, 01.09.2021.

REPUBLIKA HRVATSKA  
Požeško-slavonska županija  
Grad Kutjevo

PRIMLJENO	6.9.2021. 11:56:17	
KLASIFIKACIJSKA OZNAKA	USTROJST. JEDINICA	
350-01/20-01/11		
URUĐBENI BROJ	PRILOZI	VRUED.
2177/1-03-03/7-21-49	0	0



GRAD KUTJEVO  
HR-34340 Kutjevo, Trg graševine 1

Predmet: Izrada IV. Izmjene i dopune PPU Grada Kutjeva

- očitovanje
- dostavlja se

Vašim dopisom Klasa: 350-01/20-01/11, Ur.broj: 2177/06-03/5-21-1 od 30.07.2021. godine, zaprimljenim u ovom nadležstvu dana 09.08.2021. godine, zatražili ste da Vam temeljem čl. 90. Zakona o prostornom uređenju („NN“, br. 153/13, 65/17, 114/18, 39/19 i 98/19) dostavimo zahtjeve ( podatke, planske smjernice i propisane dokumente) za izradu plana.

Obavještavamo Vas da kao upravno tijelo nadležno za izdavanje akata za provedbu prostornih planova ne sudjelujemo u postupku izrade i donošenja prostornih planova odnosno njihovih izmjena i dopuna.

STRUČNA SURADNICA ZA PROSTORNO  
UREĐENJE  
Jadranka Devčić, bacc.ing.aedif.

DOSTAVITI:

- ispis elektroničke isprave u spis predmeta
- evidencija
- elektroničku ispravu putem elektroničkog sustava (<https://dozvola.mgipu.hr>), te ovjereni ispis elektroničke isprave putem pošte

GRAD KUTJEVO  
HR-34340 Kutjevo, Trg graševine 1

KLASA: 350-01/21-10/000249, URBROJ: 2177/1-03-03/7-21-0002 1/1 ID: P20210812-704003-Z30

Ova elektronička isprava potpisana je kvalificiranim elektroničkim potpisom sukladno EU uredbi 910/2014/EU (eIDAS Regulation), a isti je vidljiv na posljednjoj nenumeriranoj stranici. Izvor pouzdanosti je European Union Trusted Lists (<https://webgate.ec.europa.eu/ll-browser/>). U potpis je ugrađen vremenski pečat, te je omogućen za LTV.



**Elektronički potpis**  
sukladno uredbi (EU) broj 910/2014

Vjerodostojnost ovog dokumenta možete provjeriti skeniranjem QR koda. Skeniranjem ovog koda, sustav će Vas preusmjeriti na stranice izvornika ovog dokumenta, kako biste mogli potvrditi autentičnost. Njegova vjerodostojnost u ovom digitalnom obliku, važna je i isbivjetna potpisanom dokumentu u fizičkom obliku.

**JADRANKA DEVČIĆ**  
POŽEŠKO-SLAVONSKA ŽUPANIJA  
Potpisano: 01.09.2021.



REPUBLIKA HRVATSKA  
MINISTARSTVO POLJOPRIVREDE

10000 Zagreb, Ul. grada Vukovara 78, P.P. 1034  
Telefon: 61 06 111, Telefax: 61 09 201

UPRAVA ZA STOČARSTVO  
I KVALITETU HRANE  
KLASA: 350-05/21-01/1248  
URBROJ: 525-14/0846-21-2  
Zagreb, 31. kolovoza 2021. godine



REPUBLIKA HRVATSKA  
Požeško-slavonska županija  
Grad Kutjevo

PRIMLJENO	6.9.2021. 10:22:30	
KLASIFIKACIJSKA OZNAKA	USTROJST. JEDINICA	
350-01/20-01/11		
URUĐBENI BROJ	PRILOZI	VRIJED.
525-14/0846-21-48	0	0

REPUBLIKA HRVATSKA  
POŽEŠKO – SLAVONSKA ŽUPANIJA  
GRAD KUTJEVO  
Jedinstveni upravni odjel  
Trg graševine 1  
34340 Kutjevo

**PREDMET:** Izrada IV izmjena i dopuna Prostornog plana uređenja Grada Kutjevo  
- očitovanje, dostavlja se

Veza: KLASA. 350-01/20-01/11, URBROJ: 2177/06-03/5-21-1 od 30. srpnja 2021.

Poštovani,

nastavno na Vaš zaprimljeni dopis pod gornjim brojem, a kojim nas obavještavate da je Grad Kutjevo, na temelju Odluke o izradi IV Izmjena i dopuna Prostornog plana uređenja Grada Kutjevo, započeo postupak izrade IV Izmjena i dopuna Prostornog plana uređenja Grada Kutjevo te molite dostavu zahtjeva (podataka i planskih smjernica) za izradu Plana, ovim putem Vas obavještavamo kako Uprava za stočarstvo i kvalitetu hrane Ministarstva poljoprivrede ne raspolaže traženim podacima i planskim smjericama vezano za predmetnu Izmjenu i dopunu Prostornog plana.

S poštovanjem,

  
P.O. MINISTRICE  
RAVNATELJ UPRAVE  
doc. dr. sc. Zdravko Barać



REPUBLIKA HRVATSKA  
MINISTARSTVO KULTURE I MEDIJA

**Uprava za zaštitu kulturne baštine  
Konzervatorski odjel u Požegi**

Klasa: 612-08/21-10/0314  
Urbroj: 532-05-02-07/4-21-02  
Požega, 31. kolovoza 2021.

REPUBLIKA HRVATSKA  
Požeško-slavonska županija  
Grad Kutjevo

PRIMJENO	3.9.2021. 9:12:17	
KLASIFIKACIJSKA OZNAKA	USTROJST. JEDINICA	
350-01/20-01/11		
URUDŽBENI BROJ	PRILOZI	VRJED.
532-05-02-07/4-21-47	0	0

REPUBLIKA HRVATSKA  
POŽEŠKO-SLAVONSKA ŽUPANIJA  
GRAD KUTJEVO  
JEDINSTVENI UPRAVNI ODJEL  
Trg graševine 1, 34340 Kutjevo

**PREDMET: Izrada IV. Izmjena i dopuna Prostornog plana uređenja Grada Kutjevo**

- zahtjevi za izradu, daju se

Vežano uz Vaše traženje, Klasa: 350-01/20-01/11, Urbroj: 2177/06-03/5-21-1 od 30. srpnja 2021., dostavljamo Vam podatke i konzervatorske smjernice za izradu predmetne prostorno-planske dokumentacije.

U prilogu ovog dopisa je ažurirana pregledna tabela i sustav mjera zaštite kulturnih dobara na području Grada Kutjeva koji sadrži opće i posebne smjernice, uzimajući u obzir razloge za izradu i donošenje IV. Izmjena i dopuna PPUG Kutjeva, navedene u Odluci Gradskog vijeća Grada Kutjeva od 28. srpnja 2021.

S poštovanjem,

Pro ovlasti Ministrice:  
Pročelnik  
  
dr. sc. Zrinko Španiček



### Sustav mjera zaštite kulturnih dobara na području Grada Kutjeva

Sukladno Zakonu o zaštiti i očuvanju kulturnih dobara („Narodne novine“, broj 69/99, 151/03, 157/03, 87/09, 88/10, 61/11, 25/12, 136/12, 157/13, 152/14, 44/17, 90/18, 32/20 i 62/20), kulturna dobra su od interesa za Republiku Hrvatsku i uživaju njezinu osobitu zaštitu te predstavljaju nacionalno blago. Na sva kulturna dobra na području Grada Kutjeva primjenjuju se stoga odredbe navedenog zakona (u daljnjem tekstu: Zakon).

Prilikom planiranja građevinskih i drugih radova na području zaštićenih (Z) kulturnih dobara potrebno je postupiti u skladu sa sustavom mjera zaštite koji je određen rješenjem o utvrđivanju svojstva kulturnog dobra, kao i u skladu s čl. 60.- 62. Zakona te ovisno o vrsti zahvata ishoditi posebne uvjete, odnosno potvrdu glavnog projekta ili prethodno odobrenje nadležnog Konzervatorskog odjela.

U slučaju planiranja građevinskih ili drugih zemljanih radova na području evidentiranih arheoloških lokaliteta (E) i onih koji su u postupku zaštite (Z-u postupku), potrebno je zatražiti prethodno stručno mišljenje nadležnog Konzervatorskog odjela.

Prilikom zemljanih radova u sklopu zahvata koji su razlog donošenja IV. Izmjena i dopuna PPUG Kutjeva preporučujemo osigurati arheološki nadzor. O pojedinačnim zahvatima za koje je potrebno ishoditi lokacijsku i/ili građevinsku dozvolu nadležni Konzervatorski odjel će se kao javnopravno tijelo očitovati u okviru regularnog pravnog postupka.

Ako se kod izvođenja građevinskih, poljoprivrednih ili drugih radova na preostalom području Grada Kutjeva zateknu arheološki nalazi, izvođač je dužan radove prekinuti te o nalazima bez odgađanja obavijestiti nadležni Konzervatorski odjel (čl. 45. Zakona).

O svim slučajnim pokretnim ili nepokretnim arheološkim nalazima, na površini zemlje, pod zemljom ili pod vodom, neophodno je obavijestiti nadležni Konzervatorski odjel, a predmete predati područnom muzeju.

Arheološka istraživanja bilo koje vrste mogu provoditi samo stručne osobe, ovlaštene rješenjem o odobrenju nadležnog Konzervatorskog odjela, u skladu s čl. 47. i u vezi s člankom 6. stavkom 1. točkom 12. Zakona.

Prema Pravilniku o arheološkim istraživanjima („Narodne novine“, broj 102/10), pod arheološkim istraživanjima podrazumijevaju se arheološka iskopavanja (sustavno, zaštitno, revizijsko, probno iskopavanje i arheološki nadzor), arheološki pregledi terena (rekognosciranje i reambulacija) te nedestruktivne metode (geofizička istraživanja i aeroarheologija tj. arheološka zračna fotografija).

Zabranjuje se pregled zemljišta detektorima za metal ili drugim sličnim uređajima u svrhu pronalazjenja arheoloških nalaza bez prethodnog odobrenja nadležnog tijela, sukladno čl. 47. stavku 2. Zakona.

## PREGLEDNA TABELA KULTURNIH DOBARA NA PODRUČJU GRADA KUTJEVA

Redni broj	Naselje	Naziv kulturnog dobra	K. o., k. č. br. / položaj u prostoru	Status / Broj u Registru kulturnih dobara
1.	GRABARJE	Arheološka zona Mihajjevačko polje – Beč	k.o. Grabarje, k.č.br. 825/9, 825/8, 825/20, 825/19, 825/7, 825/6, 825/23, 825/24, 825/4, 825/25, 825/3, 825/18, 825/15, 825/16, 825/17, 825/21 (gruntovno stanje: 825/2A1), 825/22, 825/11, 825/12, 826, 781/2, 780/2, 781/1, 780/1, 782/2, 782/1, 783/1, 788, 792, 793 (gruntovno stanje: 793/1, 793/2 i 793/3), 796, 797, 800, 1156, 1157, 827/22, 828/1, 827/21, 827/20, 827/19, 827/18, 827/17, 827/16, 827/15, 827/14, 827/13, 827/12, 827/11, 827/10, 827/9, 827/8, 827/7, 827/6, 827/5, 827/4, 827/3, 827/2, 827/1, 776, 777, 778, 779/1, 779/2, 784/2, 784/1, 785, 786/1, 786/2, 787/1, 787/2, 789, 791/4, 791/5, 794/1, 794/2, 794/3, 794/4, 795, 798, 799, 804, 803/2, 803/1, 805/3, 805/2, 805/1, 809/2, 809/1, 813/3, 814/3, 813/2, 814/2, 813/1, 814/1, 815/1, 815/2, 815/3, 815/4, 816, 817, 820, 821/3, 821/2, 821/4, 821/1	Z-6717
2.	GRABARJE	Arheološko nalazište Mračaj	k.o. Grabarje, k.č.br. 1120/1, 1120/2, 1121/1, 1121/2	Z-1974



PREGLEDNA TABELA KULTURNIH DOBARA NA PODRUČJU GRADA KUTJEVA

3.	HRNJEVAC	Arheološko nalazište Brda	k.o. Lukač, k.č.br. 85, 86, 97, 103, 104	Z-1973
4.	HRNJEVAC	Arheološko nalazište Košarine	k.o. Lukač, k.č.br. 133, 134, 136, 138, 139, 142, 144, 146, 148, 149, 150, 151, 152, 153, 154, 155, 157, 159, 161	Z-1976
5.	KUTJEVO	Kutjevački povijesni kompleks	k.o. Kutjevo, k.č.br. 545, 546/1	Z-398
6.	LUKAČ	Arheološka zona Kagovci - Gradac	k.o. Vetovo, k.č.br. 1941, 1944;  k.o. Lukač, 373/4, 373/5	Z-u postupku
7.	BEKTEŽ	Prapovijesno nalazište	Poljoprivredna površina sjeverno od naselja Bektež	E
8.	BJELIŠEVAC	Prapovijesno nalazište sopotske kulture		E
9.	BJELIŠEVAC	Srednjovjekovno nalazište		E
10.	CIGLENIK	Antičko nalazište		E
11.	CIGLENIK	Eneolitičko nalazište		E
12.	CIGLENIK	Ostava iz kasnog brončanog doba	Vinograd Stjepana Batinića na Orljavi	E

PREGLEDNA TABELA KULTURNIH DOBARA NA PODRUČJU GRADA KUTJEVA

13.	GRABARJE	Groblje, nalazište iz neolitika / eneolitika		E
14.	GRABARJE	Mihaljevačko polje, naselje i nekropola grupe Barice-Gredani iz starije faze kulture polja sa žarama kasnog brončanog doba te naselje i nekropola iz starijeg željeznog doba	Uz istočni rub šume Vražjak	E
15.	GRABARJE	Odsjek, prapovijesno nalazište		E
16.	GRABARJE	Prud, nalazište vičedolske kulture kasnog eneolitika	Južno od sela	E
17.	GRABARJE	Rupe, antička nekropola		E
18.	GRABARJE	Antičko nalazište	Poljoprivredna površina sjeverno od naselja Grabarje	E
19.	GRABARJE	Prapovijesno nalazište	Poljoprivredna površina uz sjeverni dio naselja Grabarje, sjeverno od mjesnog groblja	E
20.	GRABARJE	Nalazište panonske inkrustirane keramike srednjeg brončanog doba		E
21.	GRADIŠTE	Prapovijesno naselje		E
22.	GRADIŠTE	Gradina, nalazište iz neolitika / eneolitika, antike i srednjeg vijeka		E
23.	GRADIŠTE	Nalazište iz neolitika / eneolitika i kasnog brončanog doba		E
24.	GRADIŠTE	Lončarski vrh, prapovijesno nalazište	Uzvisina Lončarski vrh na granici Požeško-slavonske i Osječko-baranjske županije	E

PREGLEDNA TABELA KULTURNIH DOBARA NA PODRUČJU GRADA KUTJEVA

25.	KULA	Gračine, srednjovjekovno nalazište			E
26.	KULA	Nalazište iz brončanog i mlađeg željeznog doba te srednjeg vijeka	Nekoliko kilometara od Kule, uz poljski put prema Kutjevu		
27.	KUTJEVO	Mihalje, nalazište vučedolske kulture kasnog eneolitika	Vinogradarsko područje uz istočni rub Kutjeva		E
28.	KUTJEVO	Vlastelinski vinograd - Brdo, naselje starčevačke kulture ranog neolitika, sopsotske kulture razvijenog neolitika te vučedolske kulture kasnog eneolitika	Vinogradarsko područje uz istočni rub Kutjeva		E
29.	KUTJEVO	Nalazište iz starijeg željeznog doba			E
30.	LUKAČ	Kremenište, naselje iz neolitika/eneolitika	Zemljište „Kremenište“ jugoistočno od Lukača		E
31.	LUKAČ	Prapovijesno nalazište	Područje ribnjaka		E
32.	LUKAČ	Bašćice, naselje starčevačke kulture ranog neolitika, sopsotske kulture razvijenog neolitika i Retz-Gajary kulture srednjeg eneolitika	k. o. Lukač, k. č. br. 260		E
33.	MITROVAC	Gradina, naselje iz kasnog eneolitika (vučedolska kultura) i kasnog brončanog doba	Položaj oko 1,5 km sjeverno od Mitrovca, u predjelu „Grabovište“		E
34.	MITROVAC	Groblje iz kasnog brončanog doba	Nedaleko naselja na „Gradini“ iznad Mitrovca		E
35.	MITROVAC	Nalazište iz starije faze kulture polja sa žarama kasnog brončanog doba			E

PREGLEDNA TABELA KULTURNIH DOBARA NA PODRUČJU GRADA KUTJEVA

36.	OVČARE	Prapovijesno naselje		E
37.	OVČARE	Nalazište iz starijeg željeznog doba		E
38.	POREČ	Sopotsko naselje		E
39.	VETOVO	Vetovačke livade, antičko naselje		E
40.	VETOVO	Kozjak, naselje lasinjske kulture srednjeg eneolitika, vučedolske kulture kasnog eneolitika te panonske inkrustirane keramike s kraja ranog i početka srednjeg bronzanog doba	Položaj „Kozjak“, oko 1 km sjeverozapadno od Vetova (kota 295)	E
41.	VETOVO	Okrajnje selo, nalazište iz kasnog bronzanog doba i kasnog srednjeg vijeka	Zemljište „Okrajnje selo“ u okolici Vetova	E
42.	VETOVO	Antičko nalazište		E
43.	VETOVO	Groblje virovitičke grupe iz starije faze kulture polja sa žarama kasnog bronzanog doba		E
44.	VETOVO	Naselje virovitičke grupe kulture polja sa žarama iz kasnog bronzanog doba	Okolica Vetova	E



**ZAVOD ZA PROSTORNO UREĐENJE  
VIROVITIČKO-PODRAVSKE ŽUPANIJE**

Trg Ljudevita Patačića 1, 33000 Virovitica

Tel. 033/721-353; 800-624;

e-mail: [prostor.okolis@gmail.com](mailto:prostor.okolis@gmail.com)

web: [juzpvpz.hr](http://juzpvpz.hr)

REPUBLIKA HRVATSKA  
Požeško-slavonska županija  
Grad Kutjevo

KLASA: 350-03/21-01/05  
URBROJ: 2189-79/1-21-2  
Virovitica, 30.08.2021. god.

PRIMLJENO	1.9.2021. 14:52:49	
KLASIFIKACIJSKA OZNAKA	USTROJST. JEDINICA	
350-01/20-01/11		
URUDŽBENI BROJ	PRILOZI	VRIJED.
2189-79/1-21-46	0	0

GR.

**Predmet: IV. Izmjene i dopune Prostornog plana uređenja grada Kutjevo**  
– zahtjev, daje se

Na temelju vašeg dopisa KLASA: 350-01/20-01/11 URBROJ: 2177/06-03/5-21-1 od 30.07.2021.god. dostavljamo vam zahtjev za izradu IV. Izmjena i dopuna Prostornog plana uređenja grada Kutjevo.

IV. Izmjene i dopune Prostornog plana uređenja grada Kutjevo moraju biti usklađene sa Zakonom o prostornom uređenju (NN BR. 153/13., 65/17., 114/18., 39/19. i 98/19.), Uredbom o informacijskom sustavu prostornog uređenja (NN 115/15), Prostornim planom Virovitičko-podravske županije (Sl.glasnik VPŽ 7A/00., 1/04., 5/07., 1/10., 2/12., 4/12., 2/13., 3/13., 11/18., 2/19. i 2/21.) u točkama prijelaza infrastrukturnih sustava te ostalim odgovarajućim zakonima i propisima.

S poštovanjem,

ravnateljica:  
Jasna Baranjec-Keserica, dipl.ing.arh.





Sektor za pripremu, građenje i rekonstrukciju  
 Odjel za strateško planiranje  
 KLASA: 350-02/17-01/139  
 URBROJ: 345-400-440-441/516-21-06/DB  
 Zagreb, 26. 08. 2021. god.

REPUBLIKA HRVATSKA  
 Požeško-slavonska županija  
 Grad Kutjevo

PRIMLJENO	1.9.2021. 12:22:33	
KLASIFIKACIJSKA OZNAKA	350-01/20-01/11	
URUDŽBENI BROJ	PRILOZI	VRIJED.
345-400-400-441/516-21-4	0	0

**POŽEŠKO-SLAVONSKA ŽUPANIJA**  
**GRAD KUTJEVO**  
 Jedinствени upravni odjel  
 Trg graševine 1  
**34 340 KUTJEVO**

**Predmet: IV. Izmjene i dopune Prostornog plana uređenja Grada Kutjeva**  
 - podaci, daju se

Zaprimili smo vaš dopis, KLASA: 350-01/20-01/11, URBROJ: 2177/06-03/5-21-1 od 30. srpnja 2021. godine kojim ste zatražili podatke i planske dokumente iz našeg djelokruga rada za potrebe izrade IV. Izmjena i dopuna Prostornog plana uređenja Grada Kutjeva.

U skladu s člankom 92. Zakona o prostornom uređenju („Narodne novine“ broj 153/13, 65/17, 114/18, 39/19 i 98/19) i člankom 82. Zakona o cestama („Narodne novine“ broj 84/11, 22/13, 54/13, 148/13, 92/14 i 110/19) Hrvatske ceste d.o.o. iznose podatke, propise i dokumente za izradu prostorno-planske dokumentacije za područje cestovne infrastrukture državnog značenja:

Postojeće stanje

Na temelju Odluke o razvrstavanju javnih cesta („Narodne novine“ broj 18/21) područjem Grada Kutjeva prolaze sljedeće državne ceste:

**DC 51** Gradište (D53) – Požega (D38) – Brestovac (D38) - Rešetari (A3),  
**DC 53** Donji Miholjac (GP Donji Miholjac (granica RH/Mađarska)) - Našice (D2/L44092) - Martin (D2) - Ruševo (D38) - Slavonski Brod (GP Slavonski Brod (granica RH/BiH)).

Navedene ceste potrebno je ucrtati i označiti kao državne ceste u skladu s navedenom Odlukom o razvrstavanju javnih cesta.

Za planirane priključke na državnu cestu ili rekonstrukciju postojećih priključaka potrebno je izraditi projektnu dokumentaciju u skladu s Pravilnikom o uvjetima za projektiranje i izgradnju priključaka i prilaza na javnu cestu („Narodne novine“ broj 95/14) te ishoditi suglasnost Hrvatskih cesta d.o.o. u skladu s člankom 51. Zakona o cestama („Narodne novine“ broj 84/11, 22/13, 54/13, 148/13, 92/14 i 110/19).

U cilju zaštite državne ceste potrebno je poštivati zaštitni pojas uz cestu u skladu s člankom 55. Zakona o cestama („Narodne novine“ broj 84/11, 22/13, 54/13, 148/13, 92/14 i 110/19).

Sve navedeno je potrebno navesti u Odredbama za provedbu plana.

Hrvatske ceste d.o.o. za upravljanje, građenje i održavanje državnih cesta

Vončinina 3, 10 000 Zagreb | +385 1 4722 555 | javnost@hrvatske-ceste.hr | www.hrvatske-ceste.hr  
 Trgovački sud u Zagrebu | MBS 080391653 | MB 1554972 | Temeljni kapital: 107.384.800,00 kuna, uplaćen u cijelosti  
 OIB 55545787885 | Uprava: Josip Škorić, predsjednik | Alen Leverić | Nikša Konjevod | Senko Bošnjak  
 Privredna Banka Zagreb d.d., Radnička cesta 50, Zagreb | IBAN: HR67 2340 0091 1002 3190 2

Planovi razvitka cestovne infrastrukture državnog značenja

Na području Grada Kutjeva Hrvatske ceste d.o.o. planiraju izgradnju brze ceste Našice – Pleternica. Za planiranu brzu cestu potrebno je čuvati koridor širine 150 m.

S poštovanjem

Direktor Sektora  
Darko Šošić, dipl. ing. građ.



Na znanje:

- Tehnička ispostava Slavonski Brod
- Pismohrana, ovdje



Hrvatske ceste d.o.o.  
za upravljanje, građenje i održavanje državnih cesta

**HRVATSKE VODE**

VODNOGOSPODARSKA ISPOSTAVA  
ZA MALI SLIV „ORLIJAVA – LONDŽA“  
34000 Požega, Industrijska 13d

REPUBLIKA HRVATSKA  
Požeško-slavonska županija  
Grad Kutjevo

PRIMLJENO	17.8.2021. 10:20:14	
KLASIFIKACIJSKA OZNAKA	USTROJST. JEDINICA	
350-01/20-01/11		
URUĐBENI BROJ	PRILOZI	VRIJED.
374-3103-01-21-28	0	0

Telefon:  
Telefax:

KLASA: 350-02/21-01/0000262  
URBROJ: 374-3103-01-21-2  
Datum: 13.08.2021

REPUBLIKA HRVATSKA  
POŽEŠKO – SLAVONSKA ŽUPANIJA  
GRAD KUTJEVO (Gradonačelnik)  
Kutjevo, Trg graševine 1

Predmet: IV Izmjene i dopune Prostornog plana uređenja Grada Kutjevo  
- Daju se podaci i planske smjernice o vodnogospodarskim objektima za izradu Plana

Poštovani,

Dana 11.08.2021.god. dostavljen nam je Vaš zahtjev za podacima i planskim smjericama o vodnogospodarskim objektima zbog IV Izmjena i dopuna Prostornog plana uređenja Grada Kutjevo, Klase: 350-02/21-01/0000262, Urbroj: 2177-21-1, od 11.08.2021.g.

U navedenom Zahtjevu, kao razlozi za donošenje IV Izmjena i dopuna PPU Grada Kutjevo su:

- Izmjene / korekcije građevinskih područja naselja,
- Izmjena / korekcija izdvojenih građevinskih područja izvan naselja,
- Unošenje korekcija izgrađenog, neizgrađenog i neuređenog dijela građevinskih područja,
- Osiguravanje uvjeta za izgradnju bioplinskog postrojenja snage 2 MW na izdvojenom građevinskom području izvan naselja poljoprivredno-gospodarske namjene - korekcija izdvojenog građevinskog područja poljoprivredno-građevinske namjene Kula,
- Preispitivanje mogućnosti, analiza i formiranje novih izdvojenih građevinskih područja izvan naselja prema zahtjevima,
- Korekcija / proširenje površina groblja,
- Preispitivanje, ažuriranje i korekcija infrastrukturnih i prometnih sustava,
- Usklađenje s novim odredbama Zakona o prostornom uređenju i drugim posebnim zakonima i propisima,
- Usklađivanje s Prostornim planom Požeško-slavonske županije,
- Korekcija uvjeta gradnje i uređenja prostora u građevinskom području i izvan njega uz korekciju i ažuriranje Odredbi za provedbu,
- Usklađivanje i ažuriranje novosi u stanju ekološke mreže - Natura 2000 i drugih elemenata koji se odnose na zaštitu okoliša i prirode,
- Usklađivanje i ažuriranje stanja zaštite kulturnih dobara na području Grada prema aktualnom stanju i zahtjevima nadležnih službi,
- Preispitivanje i ugrađivanje elemenata Strateške studije utjecaja na okoliš prostornog plana Požeško – slavonske županije,
- Usklađenje sa zahtjevima javnopravnih tijela na temelju članka 90. Zakona.

Ciljevi izrade Plana su stvaranje prostorno-planskog i zakonskog okvira za novonastale okolnosti na području Grada Kutjeva.



076639981



Stoga Vam dostavljamo slijedeće podatke i smjernice o vodnogospodarskim objektima na području Grada Kutjeva:

- o Jezera (nema jezera u nadležnosti Hrvatskih voda)
- o Ribnjaci (nijedan ribnjak nije legalan!):
- o Umjetni bazeni: lateralni kanal (L = 130 m) i retencija Vinkomir (P=260 m<sup>2</sup>)
- Duljine vodotoka:
 

		Slivna površina
p. Kutjevačka Rika	- 20,00 km	64,80 km <sup>2</sup>
p. Tomačevac (Veliki p.)	- 14,60 km	17,74 km <sup>2</sup>
p. Duboki	- 6,50 km	8,18 km <sup>2</sup>
p. Čalića	- 4,10 km	3,28 km <sup>2</sup>
- Povremeni tokovi:
  - Desni pritok Kutjevačke Rike sa Križa (Mačevog brda) – nema imena
  - Lijevi pritok sa Biliša – nema imena
- Duljine kanala: (nema kanala u nadležnosti Hrvatskih voda)

Sveukupno: vodotoci I. i II. reda 45,20 km; kanali 1. i 2. reda 0 km; kanali 3. i 4. reda 0,13 km; jezera 0,000 ha i ribnjaci 0,000 ha.

Sukladno Vodnogospodarskoj osnovi sliva r. Orljave, upozoravamo na kriterije i normative zaštite od štetnog djelovanja voda:

- Pri paralelnom vođenju trase ceste, najmanja udaljenost od ruba vodotoka i/ili kanala je 6,0 m (eventualna odstupanja se pojedinačno mogu mijenjati isključivo uz suglasnost Hrvatskih voda, mjerodavne VGI za mali sliv Orljava-Londža, Požega).
- Što se tiče objekata u koritu u vidu mostova i propusta, usvojen je kriterij za dimenzioniranje koji propisuje raspon mosta definiran velikom vodom 5 godišnjeg povratnog perioda, uz nadvišenje 80 cm iznad v.v. 50 g.p.p., te dozvoljenim maksimalnim usporom (do 0,10 m pri protoci v.v. 100 g.p.p.).

Upozoravamo na potrebu usklađenja UP-a naselja Kutjevo s planskim dokumentima Hrvatskih voda za plansko razdoblje 2016. – 2021.g., koji su dostupni na stranicama Hrvatskih voda (<http://www.voda.hr/hr/plan-upravljanja-vodnim-poducjima>)

S poštovanjem,

Voditelj VGI za mali sliv Orljava-Londža Požega:



mr.sc. Miroslav Taborski, dipl.ing.grad.





**HRVATSKE VODE**  
 VODNOGOSPODARSKA ISPOSTAVA  
 ZA MALI SLIV „ORLJAVA – LONDŽA“  
 34000 Požeга, Industrijska 13d

KLASA: 350-02/21-01/0000262  
 URBROJ: 374-3103-01-21-2  
 Datum: 13.08.2021

REPUBLIKA HRVATSKA  
 Požeško-slavonska županija  
 Grad Kutjevo

PRIMLJENO	1.9.2021. 12:18:34	
KLASIFIKACIJSKA OZNAKA	USTROJST. JEDINICA	
350-01/20-01/11		
URUDŽBENI BROJ	PRILOZI	VRJED.
374-3103-01-21-44	0	0

REPUBLIKA HRVATSKA  
 POŽEŠKO – SLAVONSKA ŽUPANIJA  
 GRAD KUTJEVO (Gradonačelnik)  
 Kutjevo, Trg graševine 1

Predmet: IV Izmjene i dopune Prostornog plana uređenja Grada Kutjevo  
 - Daju se podaci i planske smjernice o vodnogospodarskim objektima za izradu Plana

Poštovani,

Dana 11.08.2021.god. dostavljen nam je Vaš zahtjev za podacima i planskim smjericama o vodnogospodarskim objektima zbog IV Izmjena i dopuna Prostornog plana uređenja Grada Kutjevo, Klase: 350-02/21-01/0000262, Urbroj: 2177-21-1, od 11.08.2021.g.

U navedenom Zahtjevu, kao razlozi za donošenje IV Izmjena i dopuna PPU Grada Kutjevo su:

- Izmjene / korekcije građevinskih područja naselja,
- Izmjena / korekcija izdvojenih građevinskih područja izvan naselja,
- Unošenje korekcija izgrađenog, neizgrađenog i neuređenog dijela građevinskih područja,
- Osiguravanje uvjeta za izgradnju bioplinskog postrojenja snage 2 MW na izdvojenom građevinskom području izvan naselja poljoprivredno-gospodarske namjene – korekcija izdvojenog građevinskog područja poljoprivredno-građevinske namjene Kula,
- Preispitivanje mogućnosti, analiza i formiranje novih izdvojenih građevinskih područja izvan naselja prema zahtjevima,
- Korekcija / proširenje površina groblja,
- Preispitivanje, ažuriranje i korekcija infrastrukturnih i prometnih sustava,
- Usklađenje s novim odredbama Zakona o prostornom uređenju i drugim posebnim zakonima i propisima,
- Usklađivanje s Prostornim planom Požeško-slavonske županije,
- Korekcija uvjeta gradnje i uređenja prostora u građevinskom području i izvan njega uz korekciju i ažuriranje Odredbi za provedbu,
- Usklađivanje i ažuriranje novosi u stanju ekološke mreže – Natura 2000 i drugih elemenata koji se odnose na zaštitu okoliša i prirode,
- Usklađivanje i ažuriranje stanja zaštite kulturnih dobara na području Grada prema aktualnom stanju i zahtjevima nadležnih službi,
- Preispitivanje i ugrađivanje elemenata Strateške studije utjecaja na okoliš prostornog plana Požeško – slavonske županije,
- Usklađenje sa zahtjevima javnopravnih tijela na temelju članka 90. Zakona.

Ciljevi izrade Plana su stvaranje prostorno-planskog i zakonskog okvira za novonastale okolnosti na području Grada Kutjeva.



076639991



Vukovarska 8, 34000 Požega  
Tel. (034) 316 860 • Fax. (034) 316 870  
e-mail: info@komunalac-pozega.hr  
IBAN: HR1523860021119000924 Podravska banka d.d.  
Matični broj: 04156510 • OIB: 99740428762

Požega, 27.8.2021.god.

Vaš znak i broj:

Naš znak i broj: 4.-279-4/21.JR

Predmet: IV. izmjene i dopune Prostornog plana  
uređenja Grada Kutjevo  
- DOSTAVA ZAHTJEVA

**GRAD KUTJEVO**  
**Jedinstveni upravni odjel**  
**Trg graševine 1**  
**34340 Kutjevo**

REPUBLIKA HRVATSKA  
Požeško-slavonska županija  
Grad Kutjevo

PRIMLJENO	1.9.2021. 12:10:21	
KLASIFIKACIJSKA OZNAKA	USTROJST. JEDINICA	
350-01/20-01/11		
URUDŽBENI BROJ	PRILOZI	VRIJED.
15-21-43	0	0

Poštovani,

Sukladno Vašem dopisu od 30. srpnja 2021.god. KLASA: 350-01/20-01/11, URBROJ: 2177/06-03/5-21-1, dostavljamo zahtjeve za izradu IV. izmjena i dopuna Prostornog plana uređenja Grada Kutjevo :

- Prostorni plan treba biti usklađen s
  - *Planom gospodarenja otpadom Republike Hrvatske za razdoblje 2017.-2022.god.* (u nastavku: PGO RH)
  - *Zakonom o gospodarenju otpadom* (NN 84/21) (u nastavku: ZGO) i podzakonskim aktima na način da plan treba locirati sve građevine za gospodarenje otpadom koje jedinice lokalne samouprave imaju obvezu uspostaviti na svom području te da građevine za gospodarenje otpadom, kao i postupanje s otpadom, bude opisano na način propisan zakonskim i podzakonskim odredbama.
- Na temelju *Strategije gospodarenja otpadom RH* (NN 130/05) i *Plana gospodarenja otpadom u Republici Hrvatskoj za razdoblje 2017.-2022.god.*, definiran je regionalni koncept centara za gospodarenja otpadom. Na temelju rezultata provedene optimizacije prostornih i ekonomskih parametara za Brodsko-posavsku, Požeško-slavonsku i Sisačko-moslavačku županiju, u okviru javnog poziva *Izrada studijsko-projektne dokumentacije za centre za gospodarenje otpadom Zagreb, Orlovnjak i Šagulje*, sve JLS s područja Požeško-slavonske županije zbrinjavat će otpad na lokaciji centra za gospodarenje otpadom Šagulje kod Nove Gradiške u Brodsko-posavskoj županiji po zatvaranju postojećih odlagališta komunalnog otpada Vinogradine i Crkvište. U svom obuhvatu RCGO Šagulje ima i izgradnju pretovarnih stanica – PS Požega i PS Pakrac, te je planirano da se pretovar otpada s područja Grada Kutjevo obavlja u PS Požega. Sve jedinice lokalne samouprave s područja Požeško-slavonske županije, pa tako i Grad Kutjevo, potpisale su sporazum s trgovačkim društvom Regionalni centar za gospodarenje otpadom Šagulje d.o.o. Detaljnije informacije o građevinama za gospodarenje otpadom u okviru RCGO Šagulje mogu se dobiti od RCGO Šagulje d.o.o.
- Sukladno čl. 84. ZGO, na području svake JLS s više od 3000 stanovnika treba biti planirana lokacija za izgradnju reciklažnog dvorišta sa svim sadržajima definiranim u *Pravilniku o gospodarenju otpadom* (NN 81/20). Nakon izgradnje reciklažnog dvorišta, upisa u Očevidnik reciklažnih dvorišta i donošenju odluke Grada Kutjevo o upravljanju RD-om, istim će upravljati Komunalac Požega d.o.o. Sukladno PGO RH u reciklažnim dvorištima može se planirati i odvojeni dio za ponovnu uporabu proizvoda.

**Čuvajmo okoliš i učinimo ga ljepšim za buduće generacije!**

Društvo je upisano u sudski registar kod Trgovačkog suda u Osijeku pod MBS 030141269  
Temeljni kapital društva iznosi 15.469.000 kn. • Uprava društva: Domagoj Lovrić, mag. ing. mech.

4. U tekstualnom dijelu plana trebaju biti navedene i opisane sve lokacije i građevine za gospodarenje otpadom koje Grad Kutjevo koristi ili će koristiti za zbrinjavanje otpada sa svog područja, a u kartografskom dijelu plana označene odgovarajućim simbolima i opisane u legendi kartografskog prikaza samo one građevine koje su u obuhvatu PPU Grada Kutjevo. U prostornom planu stoga trebaju biti:
- a) **Lokacija Vinogradine, k.č.br. 700, 701, 702, 703, 704, 705, 706, 707, 708, 661/1 i dio 1319 k.o. Mihaljevci** sa sljedećim građevinama (u tekstualnom opisu):
- komunalno servisne građevine za djelatnost gospodarenja otpadom i ostale komunalne djelatnosti
  - građevine za odlaganje otpada (odlagalište za neopasni otpad, kazeta za zbrinjavanje građevnog otpada koji sadrži azbest i sl.)
  - građevine za sakupljanje otpada (reciklažno dvorište, skladište neopasnog otpada, skladište opasnog otpada, pretovarna stanica i sl.)
  - građevine za obradu otpada (sortirnica, kompostana, postrojenje za obradu otpada i sl.)
  - građevine i uređaji za pročišćavanje otpadnih voda
  - građevine za gospodarenje građevnim otpadom (komunalno servisne građevine za gospodarenje građevnim otpadom, građevine za odlaganje građevnog otpada, građevine za sakupljanje građevnog otpada (reciklažno dvorište, skladište građevnog otpada i sl.), građevine za obradu građevnog otpada i sl.)
- b) **Lokacija reciklažnog dvorišta** (odrediti k.č.br.) sa sljedećom građevinom (u tekstualnom opisu i grafičkom dijelu plana):
- građevina za sakupljanje otpada (reciklažno dvorište).

Molimo Vas da naše zahtjeve uvažite te ugradite u IV. izmjene i dopune Prostornog plana uređenja Grada Kutjevo s obzirom na to da je gospodarenje otpadom i građenje građevina za gospodarenje otpadom od interesa za Republiku Hrvatsku (sukladno čl. 10. ZGO).

S poštovanjem!

Rukovoditelj Razvojno-tehničkog sektora:

Jasna Relić, dipl.ing.arh.



Direktor:

Domagoj Lovrić, mag.ing.mech.



REPUBLIKA HRVATSKA  
MINISTARSTVO POLJOPRIVREDE

10000 Zagreb, Planinska 2a

KLASA: 350-02/21-01/423  
URBROJ: 525-11/0567-21-2  
Zagreb, 09. kolovoza 2021. godine



REPUBLIKA HRVATSKA  
Požeško-slavonska županija  
Grad Kutjevo

PRIMLJENO	31.8.2021. 7:37:04	
KLASIFIKACIJSKA OZNAKA	USTROJST. JEDINICA	
350-01/20-01/11		
URUDŽBENI BROJ	PRILOZI	VRJED.
525-11/0567-21-38	0	0

HRVATSKE ŠUME d.o.o., DIREKCIJA  
Ulica kneza Branimira 1  
10 000 Zagreb

**PREDMET:** Izrada IV. Izmjena i dopuna Prostornog plana uređenja Grada Kutjevo  
- na nadležno postupanje, dostavlja se

Poštovani,

odredbom članka 40. stavka 4. Zakona o šumama („Narodne novine“, br.: 68/18., 115/18., 98/19., 32/20. i 145/20.), Hrvatske šume d.o.o. izdaju zahtjeve u postupku izrade prostornih planova na poziv nositelja izrade prostornog plana te vam dostavljamo zahtjev Grada Kutjevo, u prilogu, na nadležno postupanje.

S poštovanjem,



U prilogu: – kao u tekstu

DOSTAVITI:

1. Naslovu,
2. U spis predmeta.

Na znanje:

- Grad Kutjevo, Jedinствени upravni odjel, Trg graševine 1, 34340 Kutjevo



**PAPUK**  
Park prirode  
Nature park

JAVNA USTANOVA "PARK PRIRODE PAPUK"  
Trg Gospe Voćinske 11, 33522 Voćin  
T +385 34 313 030  
F +385 (0)34 313 027

E kontakt@pp-papuk.hr  
W www.pp-papuk.hr  
IBAN HR4523600001101461332  
OIB 09100391705

REPUBLIKA HRVATSKA  
Požeško-slavonska županija  
Grad Kutjevo

PRIMLJENO	26.8.2021. 10:36:13	
KLASIFIKACIJSKA OZNAKA	USTROJST. JEDINICA	
350-01/20-01/11		
URUĐBENI BROJ	PRILOZI	VRUČED.
2189/82-03/20-21-37	0	0

Klasa: 960-03/21-01/50  
Ur.broj: 2189/82-03/20-02  
U Velikoj, 23.08.2021.

Grad Kutjevo  
Jedinstveni upravni odjel  
Trg graševine 1  
34340 Kutjevo

**PREDMET: Izrada IV izmjena i dopuna Prostornog plana uređenja Grada Kutjevo  
-zahtjev, daje se-**

Poštovani,

Slijedom Vašeg dopisa od 30.07.2021. (KLASA: 350-01/20-01/11, UR.BROJ: 2177/06-03/5-21-1) a vezano uz izradu IV izmjena i dopuna Prostornog plana uređenja Grada Kutjevo, dajemo sljedeće očitovanje:

U završnoj fazi izrade je Prostorni plan područja posebnih obilježja Parka prirode Papuk, koji je Plan najvišeg reda, a odnosi se dijelom i na područje grada Kutjeva za koji je predviđena izmjena prostornog plana. Obzirom da je za PPPO PP Papuk izrađena Strateška studija utjecaja na okoliš Prostornog plana Parka prirode Papuk te provedena Javna rasprava, molimo Vas da u Vašim izmjenama i dopunama izuzmete prostor unutar granica Parka prirode Papuk. Obzirom da je izrađivač PPPPO PP Papuk te IV izmjena i dopuna Prostornog plana uređenja Grada Kutjevo isti – Zavod za prostorno uređenje Požeško-slavonske županije, nišljenja smo da to ne bi trebao biti problem, jer imaju svu potrebnu dokumentaciju i podatke koji se odnose na zaštićeno područje.



RAVNATELJ:

Alen Jurčanac, mag.ing.agr.



REPUBLIKA HRVATSKA  
Požeško-slavonska županija  
Grad Kutjevo

PRIMLJENO	24.8.2021. 7:21:06		
KLASIFIKACIJSKA OZNAKA	USTROJST. JEDINICA		
350-01/20-01/11			
URUDŽBENI BROJ	PRILOZI	VRUED.	
15-21-36	0	0	

Digitalni signali  
i mreže

U Zagrebu, 18.08.2021.

Ur. broj: 607346 MM

Vaš znak: Klasa 350-01/20-01/11  
Ur.broj 2177/06-03/5-21-1

POŽEŠKO-SLAVONSKA ŽUPANIJA  
Grad Kutjevo  
Jedinstveni upravni odjel  
Trg graševine 1  
HR-34340 Kutjevo

n/r gosp. Dinko Špoljarić, dipl.oec  
Pročelnik

**PREDMET: izrada IV Izmjena i dopuna Prostornog plana uređenja Grada Kutjeva  
- dostava podataka**

Poštovani,

U skladu s Vašim dopisom od 30.07.2021.godine (zaprimljen 09.08.2021.) šaljem Vam podatke o odašiljačkim lokacijama i koridorima telekomunikacijskih veza OIV-a (mikrovalne, optičke, modulacijski kabel) koje je potrebno ucrtati u prostorni plan.

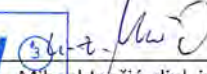

Objekti:

Objekt OIV-a	LAT (WGS84) dd:mm:ss.s	LON (WGS84) dd:mm:ss.s	Geo.širina (HTRS)	Geo.duljina (HTRS)	Nadmorska visina (m)	Napomena
Kutjevo	45°25'23.30"	17°53'13.70"	5032403	608553	262	objekt u radu

Radijski koridori mikrovalnih veza koji prolaze područjem grada Kutjeva:

Lokacija A	LAT (WGS84) dd:mm:ss.s	LON (WGS84) dd:mm:ss.s	Nad.visina (m)	Lokacija B	LAT (WGS84) dd:mm:ss.s	LON (WGS84) dd:mm:ss.s	Nad.visina (m)
Papuk	45°29'00.10"	17°50'46.60"	789	Košarevac - S.Brod	45°11'48.1"	17°59'28.3"	260
Papuk	45°29'00.10"	17°50'46.60"	789	Dilj Gora (Degman)	45°17'04.58"	17°59'33.54"	430

S poštovanjem,

  

 Mihael Jančić, dipl. ing. el.  
 Odašiljači i veze d.o.o., Zagreb  
 Direktor Sektora  
 za razvoj radijskih i prijenosnih mreža

Dostaviti

- Zavod za prostorno uređenje, Požeško-slavonske županije, Županijska 7, HR – 34 000 Požega; Renata Madunić-Hajek dipl. inž. arh., tel: 034-290-255, e-mail: renata.madimic-hajek@pszupanija.hr.

Odašiljači i veze d.o.o., Ulica grada Vukovara 269d, HR-10000 Zagreb, Hrvatska, T +385 1 618 6000, www.oiv.hr

Društvo je upisano u sudski registar Trgovačkog suda u Zagrebu, MBS 080428338, MB 01629042, OIB 88150934338, PDV broj (VAT) HR88160534338  
 Temeljni kapital iznosi 138.568.200,00 kuna i uplaćen je u cijelosti. Član Uprave - direktor Mate Botić.  
 Zagrebačka banka d.d., Trg bana Josipa Jelačića 10, Zagreb, IBAN HR93 23600001101582397, SWIFT CODE: ZABA HR2X.  
 Privredna banka Zagreb d.d., Radnička cesta 50, Zagreb, IBAN HR30 23400091110087671, SWIFT CODE: PBZG HR2X  
 Hrvatska poštanska banka d.d., Juršićeva 4, Zagreb, IBAN HR07 23900011100347957, BIC CODE: HPBZHR2X

DB-0-01/1





REPUBLIKA HRVATSKA  
MINISTARSTVO TURIZMA I SPORTA

KLASA: 350-02/21-01/4  
URBROJ: 529-05-01-02/1-21-2  
Zagreb, 17. kolovoza 2021.



REPUBLIKA HRVATSKA  
Požeško-slavonska županija  
Grad Kutjevo

PRIMJENO	23.8.2021. 13:32:41	
KLASIFIKACIJSKA OZNAKA	USTROJST. JEDINICA	
350-01/20-01/11		
URUDŽBENI BROJ	PRILOZI	VRJED.
529-05-01-02/1-21-35	0	0

POŽEŠKO-SLAVONSKA ŽUPANIJA  
GRAD KUTJEVO  
Jedinstveni upravni odjel

**PREDMET: Zahtjevi za izradu IV. Izmjena i dopuna Prostornog plana uređenja Grada Kutjevo**  
*- odgovor, daje se*

Veza: KLASA: 350-01/20-01/11; URBROJ: 2177/06-03/5-21-1 od 30. srpnja 2021.

Poštovani,

nastavno na Vaš dopis kojim nas tražite podatke i planske smjernice za izradu IV. Izmjena i dopuna Prostornog plana uređenja Grada Kutjevo (dalje: Izmjena i dopuna Plana). Ministarstvo turizma i sporta se očituje u nastavku.

U tijeku izrade Izmjena i dopuna Plana, potrebno je konzultirati strateške dokumente Požeško-slavonske županije s naglaskom na turističke i sportsko-rekreacijske projekte koji su definirani tim dokumentima u smislu formiranja turističkog proizvoda i turističke destinacije.

U planiranju prostora trebalo bi pripaziti na neposrednu blizinu različitih namjena –poslovnih, proizvodnih i turističkih, kako ne bi došlo do smetnji u razvoju turističkih sadržaja, na primjer prostor u kojem se razvija turistička aktivnost ne bi trebao biti u doticaju sa prostorom za razvoj proizvodne djelatnosti.

Ovim putem skrećemo pozornost i na izmjene propisa iz područja turizma vidljivih na stranici <https://mint.gov.hr/pristup-informacijama/propisi/propisi-iz-turizma/107>.





S poštovanjem,

RAVNA TELJ  
Robert Pende

Prisavlje 14, 10000 Zagreb, Tel: + 385 (1) 6169 111, Fax: + 385 (1) 6169 181





 Ulica cara Hadrijana 7  
31 000 Osijek  
 (0)31.24.48.88  
 (0)31.21.31.99  
 www.hep.hr/plin

- SEKTOR ZA DISTRIBUCIJU
- SLUŽBA ZA TEHNIČKE POSLOVE
- ODJEL ZA RAZVITAK I PLANIRANJE

■ NAŠ BROJ: F2-00002/2176/21AAS

■ VAŠ BROJ:

■ DATUM: 16.08.2021.

■ PREDMET: . IV. Izmjene i dopune PPU Grad Kutjevo

REPUBLIKA HRVATSKA  
Požeško-slavonska županija  
Grad Kutjevo

PRIMLJENO	20.8.2021. 10:06:53	
KLASIFIKACIJSKA OZNAKA	USTROJST. JEDINICA	
350-01/20-01/11		
URUDŽBENI BROJ	PRILOZI	VRUČED.
15-21-34	0	0

REPUBLIKA HRVATSKA  
 POŽEŠKO-SLAVONSKA ŽUPANIJA  
 GRAD KUTJEVO  
 Trg Graševine 1,  
 34340 Kutjevo

Temeljem Vašeg dopisa KLASA: 350-01/20-01/11; URBROJ: 2177/06-03/5-21-1 o IV. Izmjene i dopune PPU Grad Kutjevo potrebno je predvidjeti koridor trase za distribucijski plinovod po javnoj površini, dvostrano po uličnom profilu.

Koridor dimenzionirajte tako da bude moguće u horizontalnom odmjeravanju ostvariti međusobnu udaljenost plinovoda od ostalih instalacija minimalno 1.00 m.

Iznad plinovoda u širini od 2.0 m lijevo i desno, nije dopuštena sadnja grmolikog raslinja i drveća.

Sa štovanjem!

Direktor: *AK*

*Damir Pecušak*  
Damir Pecušak, dipl.oec.

HEP - PLIN d.o.o.  
OSIJEK 13  
Cara Hadrijana 7

■ HEP-PLIN d.o.o.  
 Uprava društva  
 Damir Pecušak  
 HR442360001102456069 Zagrebačka banka d.d. Zagreb

1582615  
41317489366

MBS 030070500  
HRK 20 000,00



REPUBLIKA HRVATSKA  
**OSJEČKO-BARANJSKA ŽUPANIJA**  
 UPRAVNI ODJEL ZA PROSTORNO UREĐENJE,  
 GRADITELJSTVO I ZAŠTITU OKOLIŠA

REPUBLIKA HRVATSKA  
 Požeško-slavonska županija  
 Grad Kutjevo

PRIMLJENO	20.8.2021. 10:04:16		
KLASIFIKACIJSKA OZNAKA	USTROJST. JEDINICA		
350-01/20-01/11			
URUDŽBENI BROJ	PRILOZI	VRUJED.	
158/1-16-02-01/03-21-33	0	0	

KLASA: 350-02/21-01/12  
 URBROJ: 2158/1-16-02-01/03-21-4  
 Osijek, 18.08.2021. godine

GRAD KUTJEVO  
 TRG GRAŠEVINE 1  
 34 340 KUTJEVO

PREDMET: IV. Izmjena i dopuna Prostornog plana uređenja Grada Kutjevo  
 - odgovor, dostavlja se

VEZA: vaša KLASA: 350-01/20-01/11, URBROJ: 2177/06-03/5-21-1

Dopisom od 30. srpnja 2021. godine zatražili ste dostavu zahtjeva za izradu IV. Izmjena i dopuna Prostornog plana uređenja Grada Kutjevo sukladno članku 90. Zakona o prostornom uređenju (NN 153/13, 65/17, 114/18, 39/19, 98/19).

Obavještavamo Vas da nemamo posebnih zahtjeva za izradu u odnosu na Odluku o izradi IV. Izmjena i dopuna Prostornog plana uređenja Grada Kutjevo, KLASA: 350-01/20-01/11, URBROJ: 2177/06-02-21-4 od 28. srpnja 2021. godine.

Savjetnica za prostorno  
 planiranje  
 Martina Pavošević



**REPUBLIKA HRVATSKA**  
**MINISTARSTVO POLJOPRIVREDE**

10000 Zagreb, Ul. grada Vukovara 78, P.P. 1034  
Telefon: 61 06 111, Telefax: 61 09 201

KLASA: 350-05/21-01/1246  
URBROJ: 525-12/0646-21-2  
Zagreb, 13. kolovoza 2021.



REPUBLIKA HRVATSKA  
Požeško-slavonska županija  
Grad Kutjevo

PRIMLJENO	20.8.2021. 9:51:19	
KLASIFIKACIJSKA OZNAKA	USTROJST. JEDINICA	
350-01/20-01/11		
URUDŽBENI BROJ	PRILOZI	VRIJED.
525-12/0646-21-32	0	0

**GRAD KUTJEVO**  
**Jedinstveni upravni odjel**  
**Trg graševine 1, 34340 KUTJEVO**

**PREDMET:** Izrada IV. izmjena i dopuna Prostornog plana uređenja Grada Kutjevo  
- očitovanje, dostavlja se

Veza: Vaš dopis KLASA: 350-01/20-01/11, URBROJ: 2177/06-03/5-21-1 od 30. srpnja 2021.

Poštovani,

Ministarstvo poljoprivrede zaprimilo je dopis naslovljenog tijela gornje oznake od 30. srpnja 2021. godine kojim se traži dostava podataka i planskih smjernica za izradu IV. izmjena i dopuna Prostornog plana uređenja Grada Kutjevo.

Slijedom navedenoga, izvješćujemo vas da Uprava za poljoprivrednu politiku, EU i međunarodnu suradnju ovoga Ministarstva nema zahtjeva za izradu predmetnog prostornog plana.

S poštovanjem,

**DRŽAVNI TAJNIK**  
**Tugomir Majdak**



REPUBLIKA HRVATSKA  
**MINISTARSTVO UNUTARNJIH POSLOVA**  
RAVNATELJSTVO CIVILNE ZAŠTITE  
PODRUČNI URED CIVILNE ZAŠTITE OSIJEK  
SLUŽBA CIVILNE ZAŠTITE POŽEGA

REPUBLIKA HRVATSKA  
Požeško-slavonska županija  
Grad Kutjevo

PRIMLJENO	19.8.2021. 14:26:13	
KLASIFIKACIJSKA OZNAKA	USTROJST. JEDINICA	
350-01/20-01/11		
URUDŽBENI BROJ	PRILOZI	VRUJED.
511-01-383-21-31	0	0

KLASA: 350-01/21-01/16  
URBROJ: 511-01-383-21-15  
Požega, 16. kolovoza 2021.

**GRAD KUTJEVO**  
**TRG GRAŠEVINE 1**  
**34340 Kutjevo**

**PREDMET: Odluka o izradi IV. Izmjena i dopuna Prostornog plana uređenja Grada Kutjeva,**  
**- zahtjevi sustava civilne zaštite u području prostornog uređenja,**  
**dostavlja se,**

**Veza: vaš Poziv na dostavu zahtjeva, KLASA:351-01/20-01/11, URBROJ:2177/06-03/5-21-1 od 30. srpnja 2021. godine**

Svi zahvati u navedenoj Odluci o izradi IV. Izmjena i dopuna Prostornog plana uređenja Grada Kutjeva trebaju biti sukladni Zakonu o sustavu civilne zaštite i usklađeni s Procjenom rizika i Planom djelovanja civilne zaštite (Narodne novine br: 85/15, N.N.118/18. i N.N. 31/20), Pravilniku o mjerama zaštite od elementarnih nepogoda i ratnih opasnosti u prostornom planiranju i uređivanju prostora (N.N.broj:29/83, N.N.36/85, i N.N.42/86), te pravilniku o postupku uzbunjivanja stanovništva (N.N.br.69/16)

S poštovanjem,

**VOĐITELJ SLUŽBE**  
  
**Slavko Marmac, dipl.ing.**  


DOSTAVITI:

- naslovu,
- pismohrani, ovdje.


**REPUBLIKA HRVATSKA**

 MINISTARSTVO GOSPODARSTVA  
I ODRŽIVOG RAZVOJA

 10000 Zagreb, Radnička cesta 80  
Tel: 01/ 3717 111 fax: 01/ 3717 149

**Uprava za zaštitu prirode**
**KLASA: 612-07/21-57/170**
**URBROJ: 517-10-2-3-21-2**

Zagreb, 13. kolovoza 2021.

 REPUBLIKA HRVATSKA  
Požeško-slavonska županija  
Grad Kutjevo

PRIMLJENO	19.8.2021. 14:22:31	
KLASIFIKACIJSKA OZNAKA	USTROJST. JEDINICA	
350-01/20-01/11		
URUDŽBENI BROJ	PRILOZI	VRIJED.
517-10-2-3-21-30	0	0

**GRAD KUTJEVO**

Jedinstveni upravni odjel

Trg graševine 1

34 340 Kutjevo

**PREDMET: IV. Izmjene i dopune Prostorni plan uređenja Grada Kutjeva**

- očitovanje o nenadležnosti, daje se

Ministarstvo gospodarstva i održivog razvoja, Uprava za zaštitu prirode zaprimila je vaš poziv sukladno članku 90. Zakona o prostornom uređenju (Narodne novine, br. 153/2013, 65/2017, 114/2018, 39/2019 i 98/2019) za dostavu zahtjeva (podataka, planskih smjernica i propisanih dokumenata) iz područja zaštite prirode potrebnih za izradu IV. Izmjena i dopuna Prostornog plana uređenja Grada Kutjeva u Požeško-slavonskoj županiji.

Sukladno članku 48. Zakona o zaštiti prirode (Narodne novine, br. 80/2013, 15/2018, 14/2019 i 127/2019) uvjeti zaštite prirode izdaju se u sklopu postupka prethodne ocjene prihvatljivosti strategije, plana i programa za ekološku mrežu ako se radi o strategiji, planu ili programu u čijem se obuhvatu nalaze zaštićena područja, strogo zaštićene divlje vrste i/ili ugroženi i rijetki stanišni tipovi za koje nisu izdvojena područja ekološke mreže.

Sukladno članku 46. stavak 2. Zakona o zaštiti prirode nadležno upravno tijelo u županiji provodi Prethodnu ocjenu i Glavnu ocjenu za strategije, planove i programe koji se pripremaju ili donose na lokalnoj razini, kao i za one koji se pripremaju i/ili donose na lokalnoj razini, a za koje je posebnim propisom kojim se uređuje zaštita okoliša određena obveza strateške procjene ili ocjene o potrebi strateške procjene.

Slijedom navedenog ovo Ministarstvo ne sudjeluje u postupku donošenja prostornih planova na lokalnoj razini te vas upućujemo na nadležno upravno tijelo u Požeško-slavonskoj županiji.



Dostaviti: ① Naslovu, elektroničkom poštom (e-mail: [grad@kutjevo.hr](mailto:grad@kutjevo.hr))  
2. U spis predmeta, ovdje

**Vinko Murar**

**Pošiljatelj:** Dinko Špoljarić <dinko.spoljaric@kutjevo.hr>  
**Poslano:** 13. kolovoza 2021. 7:13  
**Primatelj:** vinko.murar@kutjevo.hr  
**Predmet:** FW: Izrada IV. izmjena i dopuna Prostornog plana uređenja Grada Kutjevo - zahtjevi, traže se

REPUBLIKA HRVATSKA Požeško-slavonska županija Grad Kutjevo			
PRIMLJENO	18.8.2021. 8:18:07		
KLASIFIKACIJSKA OZNAKA	USTROJST. JEDINICA		
350-01/20-01/11			
URUDŽBENI BROJ	PRILOZI	VRUČED.	
15-21-29	0	0	

**From:** Maros, Mladen <Mladen.Maros@mingor.hr>  
**Sent:** Thursday, August 12, 2021 3:04 PM  
**To:** renata.madunic-hajek@pszupanija.hr; info@zpu-psz.hr; dinko.spoljaric@kutjevo.hr  
**Cc:** Krasić, Dragan <Dragan.Krasic@mingor.hr>; Novak, Zvonimir <Zvonimir.Novak@mingor.hr>; Madunić Cukon, Katarina <Katarina.MadunicCukon@mingor.hr>  
**Subject:** Izrada IV. izmjena i dopuna Prostornog plana uređenja Grada Kutjevo - zahtjevi, traže se

**PRIDMET:** Izrada IV. izmjena i dopuna Prostornog plana uređenja Grada Kutjevo - zahtjevi, traže se  
 - očitovanje, dostavlja se

**Veza:** dopis Požeško-slavonske županije, Grad Kutjevo, Jedinствeni upravni odjel, KLASA: 350-01/20-01/11; URBROJ: 2177/06-03/5-21-1, od 30. srpnja 2021. godine, zaprimljen u Ministarstvu gospodarstva i održivog razvoja 09. kolovoza 2021. godine

Poštovani,

obavljenim uvidom u dopis Požeško-slavonske županije, Grad Kutjevo, Jedinствeni upravni odjel, KLASA: 350-01/20-01/11; URBROJ: 2177/06-03/5-21-1, od 30. srpnja 2021. godine, Ministarstvo gospodarstva i održivog razvoja, Uprava za industriju, poduzetništvo i obrt, Sektor za rudarstvo, ukazuje da na području Grada Kutjevo nema odobrenih aktivnih istražnih prostora mineralnih sirovina, a utvrđena su 2 aktivna eksploatacijska polja tehničko-gradevnog kamena (Vetovo i Čukur), te slijedom iskazanog tražimo provjeru usklađenosti PPU Grada Kutjevo sa službenim podacima iz Jedinствenog informacijskog sustava mineralnih sirovina glede navedenih eksploatacijskih polja mineralnih sirovina.

Pregled prostornih podataka i općih informacija rudarske djelatnosti javno je dostupan putem preglednika Jedinствenog informacijskog sustava mineralnih sirovina na poveznici  
<https://jisms.gospodarstvo.gov.hr/#/maps>.

S poštovanjem,



**REPUBLIKA HRVATSKA**  
 Ministarstvo gospodarstva  
 i održivog razvoja

Uprava za industriju, poduzetništvo i obrt  
 Sektor za rudarstvo

**Mladen Maros**  
 Viši savjetnik - specijalist  
 po ovlaštenju

**dr.sc. Dragan Krsić**  
**Načelnik sektora**

Ulica grada Vukovara 78, III./310  
10 000 Zagreb  
Tel. + 385 1 610 6940  
e-mail: [rudarstvo@mingor.hr](mailto:rudarstvo@mingor.hr)


**HŽ INFRASTRUKTURA**

10 000 Zagreb, Mihanovićevea 12

**SEKTOR ZA RAZVOJ, PRIPREMU  
I PROVEDBU INVESTICIJA I EU  
FONDOVA**

 REPUBLIKA HRVATSKA  
Požeško-slavonska županija  
Grad Kutjevo

PRIMJENO	16.8.2021. 13:48:23	
KLASIFIKACIJSKA OZNAKA	USTROJST. JEDINICA	
350-01/20-01/11		
URUDŽBENI BROJ	PRILOZI	VRUJED.
15-21-27	0	0

**KA ŽUPANIJA  
EVO  
vni odjel  
ie 1**

 tel: +385 (0)1 4534538  
 fax: +385 (0)1 4584885  
 e-mail: [sebastijan.kamenscak@hzinfra.hr](mailto:sebastijan.kamenscak@hzinfra.hr)  
 naš broj i znak: 7606/21, 1.3.1. SK  
 vaš broj i znak: KLASA: 350-01/20-01/11  
 URBROJ: 2177/06-03/5-21-1  
 datum: 10.08.2021.

34340 Kutjevo

**Predmet: Izrada IV. Izmjena i dopuna Prostornog plana uređenja Grada Kutjevo  
- Dostava zahtjeva**

Temeljem dopisa Grada Kutjeva, u vezi dostave zahtjeva o IV. Izmjenama i dopunama PPUG Kutjevo, dostavljamo Vam sljedeće:

Uvidom u važeći Plan, utvrđeno je da se u tekstualnom i grafičkom dijelu plana navodi netočna podjela postojeće željezničke pruge.

Temeljem Uredbe o razvrstavanju željezničkih pruga (NN 84/21), željezničke pruge u Republici Hrvatskoj razvrstavaju se na: pruge za međunarodni promet, pruge za regionalni promet i pruge za lokalni promet.

Prema navedenoj Uredbi, postojeća željeznička pruga je „željeznička pruga za lokalni promet L205 Nova Kapela – Batrina – Pleternica – Našice“

Sukladno navedenom, molimo da se ispravi netočna podjela postojeće željezničke pruge u tekstualnom i grafičkom dijelu Plana u IV. Izmjenama i dopunama PPUG Kutjevo.

Za izgradnju građevina, postrojenja, uređaja i svih vrsta vodova za potrebe vanjskih korisnika u zaštitnom pružnom pojasu (pojas koji čini zemljište s obje strane željezničke pruge odnosno kolosijeka širine po 100 metara, mjereno vodoravno od osi krajnjeg kolosijeka, kao i pripadajući zračni prostor), potrebno je zatražiti posebne uvjete gradnje od HŽ Infrastrukture d.o.o. u skladu s posebnim propisima.

Molimo Vas da navedeno ugradite u tekstualni dio IV. Izmjena i dopuna PPUG Kutjevo.

U popisu sektorskih dokumenata i propisa koje treba poštivati pri izradi plana navesti (ažurirati) i zakonsku regulativu za područje željezničke infrastrukture:

- Zakon o željeznici (NN 32/19 i 20/21),
- Zakon o sigurnosti i interoperabilnosti željezničkog sustava (NN 63/20),
- Uredba o razvrstavanju željezničkih pruga (NN 84/21),
- Pravilnik o željezničkoj infrastrukturi (NN 127/05 i 16/08),

HŽ Infrastruktura d.o.o. ZAGREB, Mihanovićevea 12, TRGOVAČKI SUD U ZAGREBU, MBS: 060590485, OIB 39901919995,  
 Naziv i sjedište banke: Privredna banka Zagreb d.d., Zagreb, Radnička cesta 50, BROJ RAČUNA: HR4423400091110252804,  
 TEMELJNI KAPITAL: 224.188.000,00 kuna,  
 PREDsjedNIK UPRAVE: Ivan Kršić, dipl. ing. građ.  
 ČLANOVI UPRAVE: mr. sc. Darko Barišić, dipl. ing.; Nikola Ljuben, dipl. ing.; Krunoslav Papić, dipl. ing.; Marko Z. Žubrinić, dipl. ing.



- Pravilnik o općim uvjetima za građenje u zaštitnom pružnom pojasu (NN 93/10),
- Pravilnik o uvjetima za određivanje križanja željezničke pruge i drugih prometnica (NN 111/15),
- Pravilnik o načinu osiguravanja prometa na željezničko-cestovnim prijelazima i pješačkim prijelazima preko pruge (NN 111/15).

S poštovanjem,

DIREKTOR SEKTORA ZA RAZVOJ, PRIPREMU I  
PROVEDBU INVESTICIJA I EU FONDOVA

Mirko Franović, dipl. ing. građ.







REPUBLIKA HRVATSKA  
HRVATSKA AGENCIJA ZA CIVILNO ZRAKOPLOVSTVO  
Ulica grada Vukovara 284, 10 000 Zagreb

KLASA: 350-02/21-01/29  
URBROJ: 376-05-01-21-2

Zagreb, 10. kolovoza 2021.

REPUBLIKA HRVATSKA  
Požeško-slavonska županija  
Grad Kutjevo

PRIMJENO	13.8.2021. 12:13:09	
KLASIFIKACIJSKA OZNAKA	USTROJST. JEDINICA	
350-01/20-01/11		
URUDŽBENI BROJ	PRILOZI	VRIJED.
376-05-01-21-25	0	0

Požeško-slavonska županija  
GRAD KUTJEVO  
Jedinstveni upravni odjel  
Trg graševine 1  
34 340 Kutjevo

**Predmet: izrada IV izmjena i dopuna Prostornog plana uređenja Grada Kutjeva  
- zahtjevi, daju se**

Podneskom, KLASA: 350-01/20-01/11, URBROJ: 2177/06-03/5-21-1 od 30. srpnja 2021., dostavili ste u Hrvatsku agenciju za civilno zrakoplovstvo, Odluku o izradi IV izmjena i dopuna Prostornog plana uređenja Grada Kutjeva te zatražili zahtjeve za izradu istoga.

U skladu s vašim traženjem, a uvidom u „Prostorni plan uređenja Grada Kutjeva iz 2007. godine“, utvrđeno je da je isti potrebno ispraviti i dopuniti u skladu s primjenjivim odredbama Zakona o zračnom prometu („Narodne novine“, broj: 69/09, 84/11, 54/13, 127/13 i 92/14), Pravilnika o aerodromima („Narodne novine“, broj: 100/19) te Pravilnika o gradnji i postavljanju zrakoplovnih prepreka („Narodne novine“, broj: 100/19), na način kako slijedi:

- (1) U točki 1.1.2.6. Prometni infrastrukturni sustav, pod c) Zračni promet naveden je naziv „poljoprivredno letjelište“. Npr: nazivi „letjelište“ ili „poljoprivredno letjelište“, „sportski aerodrom“, „helišedrom“ i sl. nije prepoznato u važećoj regulativi vezanoj uz zračni promet, već se koristi naziv „aerodrom“, „zračna luka“ i „helišedrom“, međutim za navedenu točku je prihvatljivo ako navodite „nekadašnje poljoprivredno letjelište“.

Stoga za navedenu točku predlažemo izmijenjeni tekst kako slijedi:

„Na području Grada Kutjeva nalaze se dvije lokacije „nekadašnjih poljoprivrednih letjelišta“ u zoni naselja Vetovo i Kula. Oba navedena „nekadašnja poljoprivredna letjelišta“ koristila su se za potrebe poljoprivredne proizvodnje. Njihova budućnost ovisi o novom ustroju poljoprivredne proizvodnje i s tim u skladu potreba za tretiranjem poljoprivrednog zemljišta iz zrakoplova.

PPP-SŽ je u odredbama Plana utvrdio da se opravdanost postojećih lokacija „nekadašnjih poljoprivrednih letjelišta“ treba utvrditi u okviru PPUGK.

- (2) U točki 3.8.1.3. Zračni promet, sukladno prethodno navedenom također predlažemo izmijenjeni tekst kako slijedi: „Nekadašnja poljoprivredna letjelišta“ Ovčara (Vetovo) i Bektež zapuštena su i nisu u funkciji. PPP-SŽ ih je naznačio kao moguće lokacije za razvoj buduće mreže aerodroma, uz napomenu da se njihova opravdanost treba utvrditi izradom PPUGK. I jedna i druga lokacija u Gradu

Kutjevo formirana je u drugačijim gospodarskim okolnostima u okviru nekadašnjih ekonomskih dvorišta PIK-ova.

Kako je Grad Kutjevo izrazio potrebu da se zadrži najmanje jedna lokacija „nekadašnjeg poljoprivrednog letjelišta“, zadržana je postojeća lokacija u Bektežu, dok se lokacija kod Vetova (Ovčara) napušta.

Lokacija „nekadašnjeg poljoprivrednog letjelišta“ u Bektežu koja se zadržava, za istu je potrebno osigurati prostor slobodan od prepreka, stoga je za izgradnju objekata unutar površina ograničenja prepreka koje se utvrđuju na prostoru oko aerodroma u skladu s odredbama Pravilnika o gradnji i postavljanju zrakoplovnih prepreka potrebno ishoditi suglasnost tijela nadležnog za civilni zračni promet.

Na području Grada Kutjeva Odredbama za provođenje PPUG Kutjeva dopustit će se i izgradnja helidroma u skladu s posebnim uvjetima i uz suglasnost tijela nadležnog za civilni zračni promet.

S poštovanjem,



Zrakoplovni inspektor

Ivana Miličević, dipl. ing.

*Miličević*



REPUBLIKA HRVATSKA  
Požeško-slavonska županija  
Grad Kutjevo

PRIMLJENO	12.8.2021. 14:07:55	
KLASIFIKACIJSKA OZNAKA	USTROJST. JEDINICA	
350-01/20-01/11		
URUDŽBENI BROJ	PRILOZI	VRJED.
376-05-3-21-24	0	0

KLASA: 350-05/21-01/258  
URBROJ: 376-05-3-21-02  
Zagreb, 10. kolovoza 2021.

Republika Hrvatska  
Požeško-Slavonska županija  
Grad Kutjevo  
Jedinstveni upravni odjel  
Trg graševine 1  
34340 Kutjevo

**Predmet:** Grad Kutjevo  
IV. IZMJENE I DOPUNE PROSTORNOG PLANA UREĐENJA GRADA  
KUTJEVO  
zahtjevi – smjernice za izradu

Veza: Vaš dopis KLASA: 350-01/20-01/11, URBROJ: 2177/06-03/5-21-1, od 30. srpnja 2021.

Poštovani,

temeljem vašega zahtjeva obavještavamo vas da je prema odredbi čl. 3. Zakona o elektroničkim komunikacijama (NN br. 73/08, 90/11, 133/12, 80/13, 71/14 i 72/17; dalje: ZEK), elektronička komunikacijska infrastruktura, obavljanje djelatnosti elektroničkih komunikacijskih mreža i usluga, prostorno planiranje, gradnja, održavanje, razvoj i korištenje elektroničkih komunikacijskih mreža, elektroničke komunikacijske infrastrukture i druge povezane opreme te upravljanje i uporaba radiofrekvencijskog spektra, adresnog i brojevnog prostora, kao prirodno ograničenih općih dobara, od interesa su za Republiku Hrvatsku i da se prema odredbi iz čl. 25. st. 2. ZEK-a elektronička komunikacijska infrastruktura mora planirati u dokumentima prostornog uređenja. Temeljem odredbi čl. 25. st. 3. ZEK-a, Hrvatska regulatorna agencija za mrežne djelatnosti (dalje: HAKOM) u postupku donošenja dokumenata prostornog uređenja donosi prethodno mišljenje kojim se potvrđuje da se dokumentom prostornog uređenja uređuje gradnja elektroničke komunikacijske infrastrukture i druge povezane opreme u skladu s pravilnicima ZEK-a i u skladu s Uredbom o mjerilima razvoja elektroničke komunikacijske infrastrukture i druge povezane opreme (NN br. 131/12 i 92/15). Također, temeljem odredbi iz čl. 25. st. 11. ZEK-a, HAKOM utvrđuje i izdaje zahtjeve i mišljenja u postupku izrade i donošenja dokumenata prostornog uređenja.

Sukladno odredbama iz čl. 76. Zakona o prostornom uređenju (NN br. 153/13) prostorni plan općine određuje koridore infrastrukture značajne za grad, odnosno općinu, dakle određuje i koridore elektroničke komunikacijske infrastrukture. U skladu s prethodno navedenim zakonskim odredbama predmetni PPU treba sadržavati smjernice za izgradnju nove i rekonstrukciju-širenje postojeće elektroničke komunikacijske infrastrukture kako slijedi:

Novu elektroničku komunikacijsku infrastrukturu za pružanje javnih komunikacijskih usluga putem elektroničkih komunikacijskih vodova, odrediti planiranjem koridora primjenjujući slijedeća načela:

HRVATSKA REGULATORNA AGENCIJA ZA MREŽNE DJELATNOSTI

Roberta Frangeša Mihanovića 3, 10110 Zagreb / OIB: 87950783661 / Tel: (01) 7007 007, Faksi: (01) 7007 070 / www.hakom.hr



- za gradove i naselja gradskog obilježja: podzemno u zoni pješačkih staza ili zelenih površina;
- za ostala naselja: podzemno i/ili nadzemno u zoni pješačkih staza ili zelenih površina;
- za međunarodno, magistralno i međumjesno povezivanje: podzemno slijedeći koridore prometnica ili željezničkih pruga. Iznimno kada je to moguće, samo radi bitnog skraćivanja trasa, koridor se može planirati i izvan koridora prometnica ili željezničkih pruga vodeći računa o pravu vlasništva.
- Za izgrađenu elektroničku komunikacijsku infrastrukturu za pružanje javnih komunikacijskih usluga putem elektroničkih komunikacijskih vodova planirati dogradnju, odnosno rekonstrukciju te eventualno proširenje radi implementacije novih tehnologija i/ili kolokacija odnosno potreba novih operatora, vodeći računa o pravu zajedničkog korištenja od strane svih operatora.
- Novu elektroničku komunikacijsku infrastrukturu za pružanje komunikacijskih usluga putem elektromagnetskih valova, bez korištenja vodova, odrediti planiranjem postave baznih stanica i njihovih antenskih sustava na antenskim prihvataima na izgrađenim građevinama i rešetkastim i/ili jednocjevnim stupovima u gradovima, naseljima i izvan njih, bez detaljnog definiranja (točkastog označavanja) lokacija različito za:
  - gradove i gusto naseljena područja ili njihove dijelove i to posebno za brdovita i posebno za ravničasta područja;
  - ostala naselja i to posebno za brdovita i posebno za ravničasta područja;vodeći računa o mogućnosti pokrivanja tih područja radijskim signalom koji će se emitirati radijskim sustavima smještenim na te antenske prihvate (zgrade i/ili stupove) uz načelo zajedničkog korištenja od strane svih operatora-koncesionara, gdje god je to moguće.

Prostorni planovi ne smiju sadržavati nazive tvrtki (operatora), uređaja i nazivlja kojima bi se moglo narušiti pravo na ravnopravno tržišno natjecanje.

Podatke o postojećoj elektroničkoj komunikacijskoj infrastrukturi u zoni obuhvata plana kao i podatke o pokrivenosti područja radijskim signalom operatora pokretnih komunikacija, projektant-planer prikuplja od nadležnog ureda za katastar, operatora za pružanje elektroničkih komunikacijskih usluga uz uporabu radiofrekvencijskog spektra i operatora za pružanje elektroničkih komunikacijskih usluga putem elektroničkih komunikacijskih vodova. Popis u privitku.

Prije prihvatanja Konačnog prijedloga PPU-a, nositelj izrade dužan je pribaviti mišljenje HAKOM-a.

S poštovanjem,

HRVATSKA REGULATORNA AGENCIJA RAVNATELJ  
ZA MREŽNE DJELATNOSTI  
Roberta Frangesa Milhanovića, 9  
41000 ZAGREB  
od. *Miran Gosta*  
mr.sc. *Miran Gosta*

Privitak (1)

1. Popis operatora

Dostaviti:

1. Naslovu preporučeno



POPIS OPERATORA ZA PRUŽANJE ELEKTRONIČKIH KOMUNIKACIJSKIH USLUGA PUTEM ELEKTRONIČKIH  
KOMUNIKACIJSKIH VODOVA

1	HRVATSKI TELEKOM d.d.	Harambašićeva 39	10000 Zagreb	052 621 477	Odjel za elektroničko komunikacijsku infrastrukturu (EKI) Web sučelje: <a href="https://eki-zahitjevi.t.hr">https://eki-zahitjevi.t.hr</a>
2	OT-OPTIMA TELEKOM d.d.	Bani 75a, Zagreb	10010 Zagreb	01 5554 559	Odsjek za upravljanje mrežnom infrastrukturom Web sučelje: <a href="https://eki-izjave.optinet.hr">https://eki-izjave.optinet.hr</a>
3	A1 Hrvatska d.o.o.	Vrtini put 1, Zagreb	10000 Zagreb	01/4691 884	Odjel fiksne pristupne mreže <a href="mailto:infrastruktura@A1.hr">infrastruktura@A1.hr</a>

POPIS KONCESIONARA ZA PRUŽANJE ELEKTRONIČKIH KOMUNIKACIJSKIH USLUGA UZ UPORABU RF SPEKTRA					
	NAZIV KONCESIONARA	ADRESA	KONTAKT OSOBA	TEL/FAX	E-MAIL
1.	TELEMACH HRVATSKA d.o.o. HRVATSKI TELEKOM d.d.	Josipa Marohnića 1 ZAGREB  Radnička cesta 21 10 000 ZAGREB	MILAN PUHALO  GORAN TOPLEK	tel: 01/ 6328 326 095/ 6328 326  tel: 01/ 4983 000 098 233 458	milan.puhalo@tele2.com  goran.toplek@t.ht.hr
3.	A1 Hrvatska d.o.o.	Vrtni put 1 ZAGREB	DAMIR DIJANIĆ	tel: 021/ 4691 810 091/ 469 1810	d.dijanic@A1.hr





REPUBLIKA HRVATSKA  
Požeško-slavonska županija  
Grad Kutjevo

PRIMLJENO	12.8.2021. 14:01:57		
KLASIFIKACIJSKA OZNAKA	USTROJST. JEDINICA		
350-01/20-01/11			
URUDŽBENI BROJ	PRILOZI	VRIJED.	
2189/1-08/23-21-23	0	0	

KLASA: 350-02/21-01/15  
URBROJ: 2189/1-08/23-21-2  
Virovitica, 11. kolovoza 2021. godine

**GRAD KUTJEVO**  
Jedinstveni upravni odjel  
Trg graševine 1  
34 340 Kutjevo

**PREDMET: IV. Izmjene i dopune Prostornog plana uređenja Grada Kutjeva**  
- zahtjevi za izradu, dostavljaju se

VEZA: KLASA: 350-01/20-01/11, URBROJ: 2177/06-03/5-21-1

Dopisom od 30. srpnja 2021. godine zatražili ste dostavu zahtjeva za izradu IV. Izmjena i dopuna Prostornog plana uređenja Grada Kutjevo sukladno članku 90. Zakona o prostornom uređenju ( Narodne novine 153/13, 67/17, 114/18, 39/19, 98/19).

Ovim putem obaviještavamo Vas da nemamo posebnih zahtjeva za izradu u odnosu na Odluku o izradi IV. Izmjena i dopuna Prostornog plana uređenja Grada Kutjeva KLASA: 350-01/20-01/11, URBROJ: 2177/06-02-21-4 od 28. srpnja 2021. godine.

S poštovanjem,

PROČELNICA  
Zorica Hegedušić, dipl.iur.

DOSTAVITI:

1. Naslovu,
2. Arhivi, ovdje.

REPUBLIKA HRVATSKA Požeško-slavonska županija Grad Kutjevo		
PRIMLJENO	12.8.2021. 13:58:38	
KLASIFIKACIJSKA OZNAKA	USTROJST. JEDINICA	
350-01/20-01/11		
URUDŽBENI BROJ	PRILOZI	VRUED.
15-21-22	0	0

**plinacro**  
Savska 88A Zagreb  
d.o.o.

POŽEŠKO-SLAVONSKA ŽUPANIJA  
GRAD KUTJEVO  
JEDINSTVENI UPRAVNI ODJEL  
Trg graševine 1  
34340 Kutjevo

<b>plinacro</b> d.o.o. Savska 88A Zagreb
Klasa: <b>PL/21-01/2435</b>
Datum: 10.08.2021.
UR. BR.: <b>PLAC-21-02</b>


PREDMET: IV. Izmjene i dopune Prostornog plana uređenja Grada Kutjevo  
– dostava očitovanja

Poštovani,

nastavno na Vaš zahtjev iz dopisa Klasa: 350-01/20-01/11; Ur.br.: 2177/06-03/5-21-1 od 30.srpnja 2021. godine, obavještavamo Vas da su prethodnim liđ PPUG Kutjeva obuhvaćeni svi zahtjevi tvrtke Plinacro d.o.o.. S obzirom na to da na području Grada Kutjeva nema novonastalih promjena, iste podatke kao i smjernice možete koristiti prilikom izrade V. Izmjena i dopuna PPUG Kutjeva.

S poštovanjem

Rukovoditeljica Službe  
geodetskih poslova  
Vanja Skopljak Štulić, dipl. ing.

0,2. 

Direktor Sektora razvoja i  
investicija  
Antun Kranjčec, dipl. ing.

  
**plinacro**  
15 d.o.o. • Zagreb



Plinacro d.o.o. // Savska 88A // 10 000 Zagreb p.p. 355 // Hrvatska (tel) +385 1 6301777 // (fax) +385 1 6301724 //  
plinacro@plinacro.hr  
Upisano u sudski registar Trgovačkog suda u Zagrebu pod MBS: 080204171; OIB 69401829750,  
iznos temeljnog kapitala 912.022.000,00 kuna uplaćen u cijelosti  
Uprava društva: predsjednik Uprave Ivica Arar, članica Uprave Daria Krstičević, član Uprave Marin Zovko  
SWIFT: PBZGHR2X; IBAN: HR8323400091100225794; Privredna banka Zagreb d.d.  
SWIFT: ZABZHR2X; IBAN: HR2923600001101634086; Zagrebačka banka d.d.  
SWIFT: HPBZHR2X; IBAN: HR4023900011100339797; Hrvatska poštanska banka d.d.  
SWIFT: RZBZHR2X; IBAN: HR7624840081100780686; Raiffeisenbank Austria d.d.  
SWIFT: ESBZHR22; IBAN: HR26240200091100519753; Erste&Steiermärkische Bank d.d.  
SWIFT: HAABHR22; IBAN: HR3625000091101222176; Addiko Bank d.d.  
SWIFT: PAZGHR2X; IBAN: HR6924080021100030496; Partner banka d.d.  
SWIFT: OTPVHR2X; IBAN: HR8924070001100614480; OTP banka d.d.



REPUBLIKA HRVATSKA  
**MINISTARSTVO UNUTARNJIH POSLOVA**  
RAVNATELJSTVO CIVILNE ZAŠTITE  
PODRUČNI URED CIVILNE ZAŠTITE OSIJEK  
SLUŽBA CIVILNE ZAŠTITE POŽEGA  
ODJEL INSPEKCIJE



REPUBLIKA HRVATSKA  
Požeško-slavonska županija  
Grad Kutjevo

PRIMLIENO	11.8.2021. 13:58:25	
KLASIFIKACIJSKA OZNAKA	USTROJST. JEDINICA	
350-01/20-01/11		
URUĐBENI BROJ	PRILOZI	VRUED.
511-01-383-21-21	0	0

KLASA: 350-01/21-01/36  
URBROJ: 511-01-383-21-2-DM  
Požega, 9. kolovoza 2021.

**GRAD KUTJEVO**  
**Trg graševine 1**  
**34340 Kutjevo**

**PREDMET:** Prostorni uvjeti zaštite od požara za izradu IV Izmjena i dopuna Prostornog plana uređenja Grada Kutjeva,  
- dostavljaju se.-

**Veza:** KLASA: 350-01/20-01/11, URBROJ: 2177/06-03/5-21-1 od 30. srpnja 2021. godine

U svezi Vašeg dopisa broj i nadnevak gornji, prilikom izrade IV Izmjena i dopuna Prostornog plana uređenja Grada Kutjeva sukladno odredbama članka 23. stavaka 2. i 3. Zakona o zaštiti od požara („Narodne novine“, br. 92/10), trebate voditi računa o prostornim uvjetima zaštite od požara, posebice o:

- mogućnosti evakuacije i spašavanja ljudi, životinja i imovine,
- sigurnosnim udaljenostima između građevina ili njihovom požarnom odjeljivanju,
- osiguranju pristupa i operativnih površina za vatrogasna vozila,
- osiguranju dostatnih izvora vode za gašenje

uzimajući u obzir postojeća i nova naselja, građevine, postrojenja i prostore, te njihova požarna opterećenja i zauzetost osobama.

S poštovanjem!

VODITELJ ODJELA  
Drago Matijević

**Renata Madunić Hajek**

**Pošiljatelj:** Mirko Muselinović <Mirko.Muselinovic@oiv.hr>  
**Poslano:** 11. kolovoza 2021. 12:01  
**Prima:** renata.madunic-hajek@pszupanija.hr  
**Predmet:** Predmet: izrada IV Izmjena i dopuna Prostornog plana uređivanja Grada Kutjevo  
**Važnost:** Visoko

Poštovana,

Od Grad Kutjeva zaprimili smo dopis (Klasa:350-01/20-01/11; ur.broj:2177/06-03/5-21-1 od 30.07.2021.godine) koji nas tražite da vam dostavimo podatke i planske smjernice za izradu Plana pa vas molim dodatne informacije koje vam trebamo dostaviti.

Društvo Odašiljači i veze d.o.o. imaju radijske koridore koji se nalaze (prolaze) na području Grada Kutjeva u smjeru lokacije Dilj Gora (Degman) i lokacije Košarevac (Slavonski Brod).

Unaprijed se zahvaljujem na odgovoru

S poštovanjem,

Mirko  
**Mirko Muselinović**  
 Viši specijalist koordinator za prijenosne mreže  
*Transmission Network Senior Specialist Coordinator*

T +385 1 6186195 | M +385 99 6186195  
 E [Mirko.Muselinovic@oiv.hr](mailto:Mirko.Muselinovic@oiv.hr)

ZAVOD ZA PROSTORNO UREĐENJE  
 POŽEŠKO-SLAVONSKE ŽUPANIJE  
 POŽEGA

Primijeno	26.08.2021.	
Klasifikacijski oznaka	Og. I.	
Uredni broj	Pril.	Voj.



**OIV ove godine obilježava čak dvije velike obljetnice! Prije 95 godina puštena je u rad prva radijska postaja snage 350 W na srednjem valu za odašiljanje programa Radio Zagreba, smještena na Markovom trgu. S Tomislavova doma na Sljemenu prije 65 godina pušten je u rad i prvi televizijski odašiljač u Hrvatskoj, ali i u ovom dijelu Europe. | Transmitters and Communications Ltd. (OIV) celebrate two important anniversaries this year! It has been 95 years since the first 350 W radio transmitter began airing on medium-wave on St. Mark's Square in the heart of Zagreb. 65 years ago, the first television transmitter in Croatia, and in this part of Europe started operating at the mountain lodge Tomislavov dom on Sljeme.**



**Odašiljači i veze d.o.o.**  
 Ulica grada Vukovara 269d, HR-10 000 Zagreb, Croatia  
 T +385 1 6186000 | F +385 1 6186100 | [www.oiv.hr](http://www.oiv.hr)  
 ISO 9001 | ISO 14001 | ISO 45001 | ISO 50001

Razmislimo o okolišu prije ispisa ove poruke! / Please consider the environment before printing this e-mail!

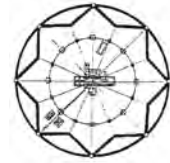


JAVNA USTANOVA

**Zavod za prostorno uređenje  
Požeško-slavonske županije**

---

Županijska 7, 34 000 Požega, HR  
tel:(+385)034/290-222;fax:(+385)034/290-220



**PROSTORNI PLAN UREĐENJA GRADA KUTJEVA**

**IV. Izmjene i dopune**

OBVEZNI PRILOZI PLANA

---

**Izvješće o javnoj raspravi**



REPUBLIKA HRVATSKA  
POŽEŠKO-SLAVONSKA ŽUPANIJA



GRAD KUTJEVO  
Jedinstveni upravni odjel

KLASA: 350-01/20-01/11  
URBROJ: 2177-6-03-2-22-79  
Kutjevo, 10. veljače 2022.g.

**PREDMET:** Izvješće o provedenoj javnoj raspravi u postupku izrade i donošenja  
**IV. Izmjena i dopuna Prostornog plana uređenja Grada Kutjeva**

Sukladno članku 102. Zakona o prostornom uređenju („Narodne novine“ br. 153/13, 65/17, 114/18, 39/19 i 98/19), Jedinstveni upravni odjel Grada Kutjeva, kao nositelj izrade i Zavod za prostorno uređenje Požeško-slavonske županije, kao izrađivač Plana, pripremili su

## **I Z V J E Š Ć E** **o javnoj raspravi na Prijedlog IV. Izmjena i dopuna** **Prostornog plana uređenja Grada Kutjeva**

### **UVOD**

Odlukom o izradi IV. Izmjena i dopuna Prostornog plana uređenja Grada Kutjeva („Službeni glasnik Grada Kutjeva“, br. 4/21), donesenom od strane Gradskog vijeća Grada Kutjeva, započeta je izrada IV. Izmjena i dopuna Prostornog plana Grada Kutjeva (u daljnjem tekstu: IV. Izmjena i dopuna PPUG Kutjeva).

Razlozi za izradu i donošenje IV. Izmjena i dopuna PPUG Kutjeva su sljedeći:

- izmjene/korekcije građevinskih područja naselja,
- izmjena/korekcija izdvojenih građevinskih područja izvan naselja,
- unošenja korekcija izgrađenog, neizgrađenog i neuređenog dijela građevinskih područja,
- osiguravanje uvjeta za izgradnju bioplinskog postrojenja snage 2 MW na izdvojenom građevinskom području izvan naselja poljoprivredno-gospodarske namjene – korekcija izdvojenog građevinskog područja poljoprivredno-gospodarske namjene Kula,
- preispitivanje mogućnosti, analiza i formiranje novih izdvojenih građevinskih područja izvan naselja prema zahtjevima,
- korekcija/proširenje površina groblja,
- preispitivanje, ažuriranje i korekcija infrastrukturnih i prometnih sustava,
- usklađenje s novim odredbama Zakona o prostornom uređenju i drugim posebnim zakonima i propisima,
- usklađivanje s Prostornim planom Požeško-slavonske županije,

- korekcija uvjeta gradnje i uređenja prostora u građevinskom području i izvan njega uz korekciju i ažuriranje Odredbi za provedbu,
- usklađivanje i ažuriranje novosti u stanju ekološke mreže – Natura 2000 i drugih elemenata koji se odnose na zaštitu okoliša i prirode,
- usklađivanje i ažuriranje stanja zaštite kulturnih dobara na području Grada prema aktualnom stanju i zahtjevima nadležnih službi,
- preispitivanja i ugrađivanja elemenata Strateške studije utjecaja na okoliš prostornog plana Požeško-slavonske županije,
- usklađenje sa zahtjevima javnopravnih tijela na temelju članka 90. Zakona.

Elaborat IV. Izmjena i dopuna PPUG Kutjeva izrađuje Zavod za prostorno uređenje Požeško-slavonske županije (u daljnjem tekstu: stručni izrađivač), temeljem:

- članka 27. stavka 2. Zakona o prostornom uređenju („Narodne novine“, br. 153/13, 65/17, 114/18, 39/19 i 98/19 – u daljnjem tekstu: Zakon),
- Odluke o izradi IV. Izmjena i dopuna PPUG Kutjeva („Službeni glasnik Grada Kutjeva“, br. 4/21), donesene sukladno članku 86. i 113. Zakona na 2. sjednici Gradskog vijeća Grada Kutjeva, Klasa: 350-01/21-01/11, Urbroj: 2177/06-02-21-4 od 28. srpnja 2021. godine,
- Odluke Županice Požeško-slavonske županije Klasa: 350-02/21-02/3, Urbroj: 2177/1-02-21-2 od 27. kolovoza 2020. godine, o povjeravanju izrade Izmjene i dopune PPUG Kutjeva Zavodu za prostorno uređenje Požeško-slavonske županije („Požeško-slavonski službeni glasnik“, br. 10/21).

Nositelj izrade IV. Izmjena i dopuna PPUG Kutjeva je Jedinostveni upravni odjel Grada Kutjeva (u daljnjem tekstu: Nositelj izrade).

Područje obuhvata IV. Izmjena i dopuna PPUG Kutjeva jednak je administrativnom području Grad Kutjeva, a izrađuje se sukladno:

- Zakonu o prostornom uređenju („Narodne novine“, br.153/13, 65/17, 114/18, 39/19 i 98/19)
- Pravilniku o sadržaju, mjerilima kartografskih prikaza, obveznim prostornim pokazateljima i standardu elaborata prostornih planova („Narodne novine“, br. 106/98, 39/04, 45/04 – ispravak i 163/04).

Ciljevi izrade Plana su stvaranje prostorno-planskog i zakonskog okvira za novonastale okolnosti na području Grada Kutjeva, a referiraju se na dokumente prostornog uređenja u nadležnosti države, važeće zakone i propise, plan šireg područja, odnosno na razloge izrade Odluke, kojima su ujedno konkretno određeni i sami ciljevi.

Izradom IV. Izmjena i dopuna Plana ostvaruju se preduvjeti za realizaciju planiranih gospodarskih, razvojnih i infrastrukturnih projekata u interesu Grada Kutjeva.

Od donošenja posljednjih izmjene i dopuna PPUG Kutjeva, nositelj izrade zaprimio je više pojedinačnih zahtjeva za promjenom Plana, uglavnom vezanih za korekcije građevinskih područja te formiranje novih izdvojenih građevinskih područja izvan naselja turističko-ugostiteljske namjene, a prema kojima je, dijelom, i pokrenuta ova izmjena i dopuna Plana (scan-ovi svih zahtjeva te odgovori s obrazloženjima su u prilogu ovog Obrazloženja), i to:

1. BRANKO MIHALJ, [REDACTED] 34340 Kutjevo
2. GORAN ALPEZA, [REDACTED], 34340 Kutjevo
3. ZORICA I ZLATKO RAGUŽ, [REDACTED] 38, 34000 Požega, od 11. veljače 2021.

4. PERAK ŽELJKA , [REDAKCIJA] 34340 Kutjevo, od 14. prosinca 2020.
5. IVAN BUDIMIR, [REDAKCIJA] Kutjevo – zaprimljeno 13. 08. 2020.
6. KRISTINA BOŠNJAK [REDAKCIJA] Lukač
7. KUTJEVAČKI VINARI, udruga vinara i vinogradara, Trg graševine 1, 34340 Kutjevo, od 24. studenog 2020.
8. SELO GRADIŠTE, Mjesni odbor, Gradište, od 27. studenog 2020.
9. KUTJEVO d.d., Kralja Tomislava 1, 34340 Kutjevo, Broj: 1/1-853/2020 od 01. prosinca 2020.
10. KUTJEVO d.d. za proizvodnju i promet poljoprivrednih i prehrambenih proizvoda, Kralja Tomislava 1, 34340 Kutjevo, Broj: 20/2021 od 14. siječnja 2020.
11. KUTJEVO d.d., Kralja Tomislava 1, 34340 Kutjevo, Broj: 915/2020 od 10. prosinca 2020.
12. KUTJEVO d.d., Kralja Tomislava 1, 34340 Kutjevo, Broj: 916/2020 od 10. prosinca 2020.
13. KUTJEVO d.d., Kralja Tomislava 1, 34340 Kutjevo, Broj: 917/2020 od 09. prosinca 2020.
14. KUTJEVO d.d. za proizvodnju i promet poljoprivrednih i prehrambenih proizvoda, Kralja Tomislava 1, 34340 Kutjevo, Broj: 1/1-42/2020 od 07. prosinca 2020.
15. Dobrovoljno vatrogasno društvo Kutjevo, Broj: 16-1/20 od 11. prosinca 2020.

Temeljem članka 90. Zakona, nositelj izrade je dostavio Odluku o izradi ovog Plana nadležnim javnopravnim tijelima s pozivom, da mu u roku od najviše trideset dana, dostave zahtjeve za izradu Plana, iz područja svog djelokruga, koji nisu sadržani u informacijskom sustavu. Svoje zahtjeve dostavili su sljedeća javnopravna tijela (scan-ovi svih zahtjeva su u prilogu ovog Plana - *vidi: Obvezni prilozi – Zahtjevi temeljem članka 90. Zakona o prostornom uređenju („Narodne novine“, br. 153/13, 65/17, 114/18 i 39/19):*

- MINISTARSTVO POLJOPRIVREDE, Uprava za poljoprivredno zemljište, biljnu proizvodnju i tržište, Ulica Grada Vukovara 78, P.P. 1034, 10000 Zagreb, Klasa: 350-05/21-01/1247, Urbroj: 525-07/0179-21-2, od 08. rujna 2021.g. - zaprimljeno 20. rujna 2021.,
- ZAVOD ZA PROSTORNO UREĐENJE POŽEŠKO-SLAVONSKE ŽUPANIJE, Županijska 7, 34000 Požega, Klasa: 350-01/21-01/13, Urbroj: 2177/1-3-3-21-2 od 09. rujna 2021.g. - zaprimljeno 14. rujna 2021. g.
- MINISTARSTVO POLJOPRIVREDE, Ulica Grada Vukovara 78, P.P. 1034, 10000 Zagreb, Klasa: 350-02/21-01/428, Urbroj: 525-07/0179-21-2 od 24. kolovoza 2021.g.- zaprimljeno 14. rujna 2021.,
- MINISTARSTVO POLJOPRIVREDE, Uprava za poljoprivredno zemljište, biljnu proizvodnju i tržište, Ulica Grada Vukovara 78, P.P. 1034, 10000 Zagreb, Klasa: 350-05/21-01/1247, Urbroj: 525-07/0179-21-2, od 08. rujna 2021.g. - zaprimljeno 20. rujna 2021.,
- MINISTARSTVO MORA, PROMETA I INFRASTRUKTURE, Uprava za cestovnu i željezničku infrastrukturu, Prisavlje 14, 10000 Zagreb, Klasa: 350-05/21-01/47, Urbroj: 530-06-1-1-21-2, od 30. kolovoza 2021.g. - zaprimljeno 13. rujna 2021.
- MINISTARSTVO ZDRAVSTVA, Ksaver 200 a, 10000 Zagreb, Klasa: 351-03/21-01/67, Urbroj: 534-03-3-2/10-21-2, od 03. rujna 2021.g. - zaprimljeno 13. rujna 2021.,
- MINISTARSTVO GOSPODARSTVA I ODRŽIVOG RAZVOJA, Uprava za energetiku, Radnička cesta 80, 10000 Zagreb, Klasa: 310-02/21-01/286, Urbroj: 517-07-3-2-21-2, od 07. rujna 2021.g. - zaprimljeno 13. rujna 2021.,
- MINISTARSTVO OBRANE, Uprava za materijalne resurse, Sektor za vojnu infrastrukturu i zaštitu okoliša, Služba za vojno graditeljstvo i energetska učionkovitost, Trg kralja Krešimira



- IV, br.1, 10000 Zagreb, Klasa: 350-02/21-01/116, Urbroj: 512M3-020201-21-4, od 02. rujna 2021.g. - zaprimljeno 07. rujna 2021.
- POŽEŠKO-SLAVONSKA ŽUPANIJA, Upravni odjel za gospodarstvo i graditeljstvo, Odsjek za prostorno uređenje, graditeljstvo i zaštitu okoliša, Sjedište Požega, Županijska 7, 34000 Požega, Klasa: 350-01/21-10/000249, Urbroj: 2177/1-03-03/7-21-0002 od 01. rujna 2021. - zaprimljeno 06. rujna 2021.,
  - MINISTARSTVO POLJOPRIVREDE, Uprava za stočarstvo i kvalitetu hrane, Ilica 101, 10000 Zagreb, Klasa: 350-05/21-01/1248, Urbroj: 525-14/0846-21-2 od 31. kolovoza 2021. - zaprimljeno 06. rujna 2021.,
  - MINISTARSTVO KULTURE I MEDIJA, Uprava za zaštitu kulturne baštine, Konzervatorski odjel u Požegi, Trg M. Peića 3, 34000 Požega, Klasa: 612-08/21-10/0314, Urbroj: 532-05-02-07/4-21-02 od 31. kolovoza 2021. - zaprimljeno 03. rujna 2021.,
  - ZAVOD ZA PROSTORNO UREĐENJE VIROVITIČKO-PODRAVSKA ŽUPANIJE, Trg Ljudevita Patačića 1, 33000 Virovitica, Klasa: 350-03/21-01/05, Urbroj: 2189-79/1-21-2 od 30. kolovoza 2021. - zaprimljeno 01. rujna 2021.,
  - HRVATSKE CESTE d.o.o., za upravljanje, građenje i održavanje državnih cesta, Sektor za pripremu, građenje i rekonstrukciju, Odjel za strateško planiranje, Vončinina 3, 10000 Zagreb, Klasa: 350-02/17-01/139, Urbroj: 345-400-440-441/516-21-06/DB od 26. kolovoza 2021. - zaprimljeno 01. rujna 2021.,
  - HRVATSKE VODE, VGI za mali sliv „Orljava-Londža“, Industrijska 13 d, 34000 Požega, Klasa: 350-02/21-01/0000262, Urbroj: 374-3103-01-21-2 od 13. kolovoza i 2021. i Klasa: 350-02/21-01/0000262, Urbroj: 374-3103-01-21-2 od - zaprimljeno 01. rujna 2021. i od 17.08. 2021.
  - KOMUNALAC POŽEGA d.o.o. za komunalne djelatnosti, Vukovarska 8, 34000 Požega, Znak i broj: 4.-279-4/21.JR od 27. kolovoza 2021.g. - zaprimljeno 01. rujna 2021.,
  - MINISTARSTVO POLJOPRIVREDE, Uprava šumarstva, lovstva i drvne industrije, Planinska 2a, 10000 Zagreb, Klasa: 350-02/21-01/423, Urbroj: 525-11/0567-21-2, od 09. kolovoza 2021.g. – zaprimljeno 31. kolovoza 2021., - poslano HŠ na očitovanje
  - JAVNA USTANOVA PARK PRIRODE PAPUK, Trg Gospe Voćinske 11, 33522 Voćin, Klasa: 960-03/21-01/50, Urbroj: 2189/82-03/20-02 od 23. kolovoza 2021. - zaprimljeno 26. kolovoza 2021.,
  - ODAŠILJAČI I VEZE d.o.o., Ulica grada Vukovara 269d, 10000 Zagreb, Urbroj: 607346 MM od 18. kolovoza 2021.g. - zaprimljeno 24. kolovoza 2021.,
  - MINISTARSTVO TURIZMA I SPORTA, Prisavlje 14, 10000 Zagreb, Klasa: 350-02/21-01/4, Urbroj: 529-05-01-02/1-21-2 od 17. kolovoza 2021. - zaprimljeno 23. kolovoza 2021.,
  - HEP PLIN, Sektor za distribuciju, Služba za tehničke poslove, Odjel za razvitak i planiranje, Ulica Cara Hadrijana 7, 31000 Osijek, Broj: F2-00002/2176/21AAS od 16. kolovoza 2021.g. - zaprimljeno 20. kolovoza 2021.,
  - OSJEČKO-BARANJSKA ŽUPANIJA, Upravni odjel za prostorno uređenje, graditeljstvo i zaštitu okoliša, Trg Lava Mirskog 1/1, 31000 Osijek, Klasa: 350-02/21-01/12, Urbroj: 2158/1-16-02-01/03-21-4, od 18. kolovoza 2021.g. – zaprimljeno 20. kolovoza 2021.,-
  - MINISTARSTVO POLJOPRIVREDE, Uprava za poljoprivrednu politiku, EU i međunarodnu suradnju, Ulica Grada Vukovara 78, 1000 Zagreb, Klasa: 350-05/21-01/1246, Urbroj: 525-12/0646-21-2, od 13. kolovoza 2021.g. – zaprimljeno 20. kolovoza 2021.,
  - MUP, Ravnateljstvo civilne zaštite, Područni ured civilne zaštite Osijek, Služba civilne zaštite Osijek, Služba civilne zaštite Požega, Josipa Runjanina 1, 34000 Požega, Klasa: 350-01/21-01/16, Urbroj: 511-01-383-21-15, od 16. kolovoza 2021.g. – zaprimljeno 19. kolovoza 2021.,

- MINISTARSTVO GOSPODARSTVA I ODRŽIVOG RAZVOJA, Uprava za zaštitu prirode, Radnička cesta 80, 10000 Zagreb, Klasa: 612-07/21-57/170, Urbroj: 517-10-2-3-21-2, od 13. kolovoza 2021.g. – zaprimljeno 19. kolovoza 2021.,
- MINISTARSTVO GOSPODARSTVA I ODRŽIVOG RAZVOJA, Uprava za industriju, poduzetništvo i obrt, Sektor za rudarstvo, Ulica grada Vukovara 78, 10000 Zagreb, e-mail: Mladen.Maros@mingor.hr od 12. kolovoza - zaprimljeno 18. kolovoza 2021.,
- HRVATSKE ŽELJEZNICE, Sektor za razvoj, pripremu i provedbu investicija i EU fondova, Mihanovićeve 12, 10000 Zagreb, Broj i znak: 7606/21, 1.3.1.SK od 10. kolovoza 2021.g. - zaprimljeno 16. kolovoza 2021.,
- INA d.d., Istraživanje i proizvodnja nafte i plina, Razrada polja, Odnosi s državnom i lokalnom upravom za IPNP, Avenija V. Holjevca 10, p.p. 555, 10020 Zagreb, Znak - Re: 001/50457184/10-08-21/1417-384/BK od 11. kolovoza 2021.g. - zaprimljeno 13. kolovoza 2021.,
- Hrvatska agencija za civilno zrakoplovstvo, Ulica grada Vukovara 284., 10000 Zagreb, Klasa: 350-02/21-01/29, Urbroj: 376-05-01-21-2, od 10. kolovoza 2021.g. – zaprimljeno 13. kolovoza 2021.,
- HAKOM - Hrvatska regulatorna agencija za mrežne djelatnosti, R. F. Mihanovića 9, 10110 Zagreb, Klasa: 350-05/21-01/258, Urbroj: 376-05-3-21-02, od 10. kolovoza 2021.g. – zaprimljeno 12. kolovoza 2021.,
- VIROVITIČKO-PODRAVSKA ŽUPANIJA, Upravni odjel za graditeljstvo, zaštitu okoliša i imovinsko-pravne poslove, Trg Ljudevita Patačića 1, 33000 Virovitica, Klasa: 350-02/21-01/15, Urbroj: 2189/1-08/23-21-2, od 11. kolovoza 2021.g. – zaprimljeno 12. kolovoza 2021.,
- PLINACRO d.o.o. za transport prirodnog plina, Savska cesta 88a, 10000 Zagreb, Klasa: PL/21-01/2435 od 10. kolovoza 2021.g. - zaprimljeno 12. kolovoza 2021., ništa
- MUP, Ravnateljstvo civilne zaštite, Područni ured civilne zaštite Osijek, Služba civilne zaštite Požega, Odjel inspekcije, Josipa Runjanina 1, 34000 Požega, Klasa: 350-01/21-01/36, Urbroj: 511-01-383-21-2-DM, od 09. kolovoza 2021.g. – zaprimljeno 11. kolovoza 2021.,
- OiV Digitalni signali i mreže, e – mail: Mirko.Muselinović od 12. kolovoza 2021.g.

Osim dostavljenih zahtjeva sukladno članku 90. Zakona, nositelj izrade zaprimio je i više pojedinačnih zahtjeva (scan-ovi svih zahtjeva te odgovori s obrazloženjima su u prilogu ovog obrazloženja), i to:

1. Vinogradarstvo i vinarstvo B. Jakobović, [REDACTED], 34335 Vetovo, od 26. rujna 2021.
2. Vinogradarstvo i vinarstvo B. Jakobović, [REDACTED], 34335 Vetovo, od 26. rujna 2021.
3. Vinogradarstvo i vinarstvo B. Jakobović, [REDACTED], 34335 Vetovo, od 26. rujna 2021.
4. Pavle i Josipa Bošnjak, [REDACTED], 34340 Kutjevo, od 27. listopada 2021.
5. Gojko Soldo, Vetovo, 04. studenog 2021.
6. Mjesni odbor Vetovo, 31. kolovoza 2021.
7. Zvonko Tepeš, [REDACTED], 06. prosinca 2021.
8. Krauthaker d.o.o., [REDACTED], 34340 Kutjevo, od 10. prosinca 2021.
9. Antun Koren, [REDACTED], 34340 Kutjevo, od 09. prosinca 2021.
10. Grad Kutjevo, Mjesni odbor Vetovo, od 31. kolovoza 2021.

Nastavno, Grad Kutjevo, kao nositelj izrade ovog Plana, tijekom provedbe trenutno važećeg PPUG Kutjeva kao i tijekom izrade Nacrta prijedloga IV. Izmjena i dopuna PPUG Kutjeva, je uočio potrebu za pojedinačnim korekcijama Plana, te svojim zahtjevom (Klasa: 350-01/21-01/11, Urbroj: 2177/06-03/1-21-19 od 08. prosinca 2021. g.) i dopunom istog zahtjeva (Klasa:

Klasa: 350-01/21-01/11, Urbroj: 2177/06-03/1-21-21 od 24. prosinca 2021. – scan-ovi zahtjeva je u prilogu ovog Obrazloženja), predlaže:

- proširenje mjesnog groblja Vetovo (k.č.br. 667) na k.č.br. 671, 670, 669 i 668 k.o. Vetovo radi izgradnje mrtvačnice te osiguranja grobnih mjesta unutar GGP Vetovo
- dio k.č.br. 1732/15 k.o. Kutjevo, koja se vodi u Planu kao sportsko-rekreacijska namjena prenamijeniti u ostale ulice, kao što je ostatak te iste čestice
- na k.č.br 164 k.o. Kula, Planom omogućiti izgradnju igrališta.
- formiranje lokacije za solarnu elektranu unutar granica građevinskog područja naselja Ferovac na k.č.br 2968 k.o. Kutjevo,
- smanjenje IGPIN TZ „Mitrovac 1“
- analiza granica građevinskih područja u obuhvatu IV. Izmjena i dopuna PPUG Kutjeva prema predloženoj tablici u prilogu.

Po pribavljanju zahtjeva od nadležnih javnopravnih tijela, stručni tim Zavoda za prostorno uređenje Požeško-slavonske županije izradio je elaborat Nacrt prijedloga IV. Izmjena i dopuna PPUG Kutjeva.

Osim provedenog preispitivanja i ugrađivanja elemenata Strateške studije o utjecaju na okoliš Prostornog plana Požeško-slavonske županije, za predmetne izmjene i dopune Plana, sukladno Zakonu o zaštiti okoliša, proveden je postupak Ocjene o potrebi strateške procjene utjecaja na okoliš za IV. Izmjene i dopune Prostornog plana uređenja Grada Kutjeva. U provedenom postupku Ocjene o potrebi strateške procjene sagledan je mogući utjecaj provedbe Izmjena ovog Plana na sastavnice okoliša te je primjenom kriterija za utvrđivanje vjerojatno značajnog utjecaja na okoliš i slijedom zaprimljenih mišljenja tijela, utvrđeno da predmetne Izmjene i dopune Plana neće imati vjerojatno značajan utjecaj na okoliš i prirodu te da za Izmjene i dopune Prostornog plana uređenja Grada Kutjeva ne treba provesti postupak strateške procjene utjecaja na okoliš vezano uz područje zaštite i očuvanja prirode (bioraznolikost, zaštićena područja)

U provedenom postupku prethodne ocjene prihvatljivosti zahvata za ekološku mrežu, koje je proveo Upravni odjel za gospodarstvo i graditeljstvo Požeško-slavonske županije, analizom mogućih utjecaja provedbe Plana na ciljeve očuvanja i cjelovitost područja ekološke mreže utvrđeno je da se s obzirom na obilježja i smještaj planiranih sadržaja može isključiti mogućnost značajnog negativnog utjecaja Plana, uz provedbu ocjene prihvatljivosti za pojedinačne zahvate koji mogu imati utjecaj na ekološku mrežu, te da nije potrebno provesti Glavnu ocjenu.

Slijedom svega prethodno navedenog i obzirom da je već proveden postupak Strateške procjene utjecaja zahvata na okoliš za prostorni plan višeg reda – Prostorni plan Požeško-slavonske županije, s kojima i ove Izmjene i dopune moraju biti usklađene, donesena je Odluka da nije potrebno raditi stratešku procjenu za predmetne Izmjene i dopune.

Odluka kojom se utvrđuje da nije potrebno provesti stratešku procjenu utjecaja na okoliš za Izmjene i dopune Prostornog plana uređenja Grada Kutjeva, kao i ostali akti vezani za provođenje postupka Ocjene o potrebi strateške procjene za ovaj Plan, su priloženi uz ovaj Plan kao obavezni prilozi (vidi: Obvezni prilozi - *Postupak ocjene o potrebi strateške procjene utjecaja na okoliš IV. Izmjena i dopuna PPUG Kutjeva*).

## JAVNA RASPRAVA

Gradonačelnik Grada Kutjeva je razmotrio Nacrt prijedloga IV. Izmjena i dopuna PPUG Kutjeva te Zaključkom (Klasa: 350-01/20-01/11, Urbroj: 2177-6-01-22-1 od 04. siječnja 2022. godine - scen Zaključka je u prilogu ovog Izvješća), sukladno članku 95. Zakona, utvrdila Prijedlog IV. Izmjena i dopuna PPUG Kutjeva za javnu raspravu.

Prijedlog IV. Izmjena i dopuna PPUG Kutjeva za javnu raspravu sadrži tekstualni i grafički dio Plana te njegovo obrazloženje i sažetak za javnost.

Javna rasprava o IV. Izmjenama i dopunama PPUG Kutjeva objavljena je u dnevnom tisku - „Glas Slavonije“, na mrežnim stranicama Ministarstva prostornog uređenja, graditeljstva i državne imovine te na mrežnim stranicama Grada Kutjeva, dana 12. siječnja 2022. godine (scen-ovi objava su u prilogu ovog Izvješća).

**Objava javne rasprave**, u skladu sa člankom 96. Zakona, sadrži mjesto, datum početka i trajanje javnog uvida u prijedlog prostornog plana, mjesto i datum javnog izlaganja, poziv zainteresiranim osobama za sudjelovanje u javnoj raspravi te rok u kojem se nositelju izrade dostavljaju pisana mišljenja, prijedlozi i primjedbe na prijedlog prostornog plana, i to:

- trajanje javne rasprave - od 17. siječnja 2022. godine do 25. siječnja 2022. godine u Gradskoj vijećnici Grada Kutjeva, Trg Graševine 34340 Kutjevo, svakim radnim danom od 8,00 do 15,00 sati
- javno izlaganje – 19. siječnja 2022. godine u 11,00 sati u gradskoj vijećnici Grada Kutjeva, Trg Graševine 34340 Kutjevo ;
- sudionici sudjeluju u javnoj raspravi na način da:
  - imaju pravo pristupa na javni uvid u Prijedlog plana,
  - mogu postavljati pitanja tijekom javnog izlaganja o predloženim rješenjima, na koja usmeno odgovaraju osobe koje vode javno izlaganje,
  - mogu davati prijedloge i primjedbe u zapisnik za vrijeme javnog izlaganja,
  - mogu uputiti nositelju izrade pisane prijedloge i primjedbe u roku određenom u objavi o javnoj raspravi.

Prijedlozi i primjedbe koji nisu dostavljeni u roku ili nisu čitko napisani, ne moraju se uzeti u obzir u pripremi Izvješća o javnoj raspravi.

Nositelj izrade, osim objave javne rasprave, sukladno članku 97. Zakona, dostavio je i **posebnu pisanu obavijest o javnoj raspravi** (dopis: Klasa: 350-01/20-01/11, Urbroj: 2177-6-03/1-22-3 od 05. siječnja 2022.g.) javnopravnim tijelima određenim posebnim propisima koja su dala ili trebala dati zahtjeve za izradu IV. Izmjena i dopuna PPUG Kutjeva (scen posebne obavijesti s popisom pozvanih javnopravnih tijela je u prilogu ovog Izvješća o javnoj raspravi).

Javnopravno tijelo koje je dalo, odnosno trebalo dati zahtjeve za izradu prostornog plana u javnoj raspravi sudjeluje davanjem mišljenja o prihvaćanju tih zahtjeva, odnosno mišljenja o primjeni posebnog propisa i/ili dokumenta koji je od utjecaja na prostorni plan. Stoga, sukladno članku 101. Zakona, u postupku izrade IV. Izmjena i dopuna PPUG Kutjeva, Nositelj izrade uputio je **dopis za dostavu mišljenja** na Prijedlog Plana (dopisi - 350-01/20-01/11, od Urbroj: 2177-6-03/1-22-4 do Urbroj: 2177-6-03/1-22-18, dana 10. siječnja 2022.).

Prezentaciju Prijedloga IV. Izmjena i dopuna PPUG Kutjeva proveo je Izrađivač, te pozvao prisutne na raspravu u cilju kvalitetnog iskazivanja eventualnih mišljenja, smjernica ili preporuka.

Prisutni su se izjasnili da će svoja dodatna očitovanja s primjedbama i prijedlozima (ukoliko će ih imati) dostaviti u pismenom obliku u predviđenom roku.

Nositelj izrade, izradio je zapisnik s javnog izlaganja u tijeku uvida IV. Izmjena i dopuna PPUG Kutjeva, koji se nalazi u privitku i sastavni je dio ovog Izvješća zajedno s popisom prisutnih.

U nastavku ovog Izvješća dan je popis sudionika koji su dali svoje **prijedloge, primjedbe i mišljenja** na Prijedlog IV. Izmjena i dopuna PPUG Kutjeva u predviđenom roku te nakon istog (scen-ovi prijedloga, primjedbi i mišljenja su u prilogu ovog Izvješća):

- I. U **zapisnik** tijekom javnog izlaganja 19. siječnja 2022. godine, svoje prijedloge i primjedbe, su dali:
  1. Mato Vuković, predstavnik Elektre Požega,
  2. Ante Pavković, vijećnik Gradskog vijeća Grada Kutjeva
  
- II. U **roku** određenom u Objavi javne rasprave pisane prijedloge i primjedbe na Prijedlog Plana poslalo je poštom, na adresu Nositelja Plana, ukupno jedanaest (11) javnopравnih osoba, i to:
  1. KOMUNALAC POŽEGA d.o.o. za komunalne djelatnosti, Vukovarska 8, 34000 Požega (dopis: Klasa: 4.-51-2/22.JR od 18. siječnja) – zaprimljeno 19.01.2022.
  2. OIV, Sektor za razvoj radijskih i prijenosnih mreža, 10000 Zagreb (dopis: Ur.broj: 613315/DVo od 17. siječnja 2022.) - zaprimljeno 20.01.2022
  3. HRVATSKE ŽELJEZNICE, Sektor za razvoj, pripremu i provedbu investicija i EU fondova, Mihanovićeve 12, 10000 Zagreb (dopis: Broj i znak: 272/22 1.3.1. SK od 17. siječnja 2022.) - zaprimljeno 21.01.2022.
  4. JU „PARK PRIRODE PAPUK“, Trg Gospe Voćinske 11, 33522 Voćin (dopis: Klasa: 960-03/21-01/50, Urbroj: 2189/82-03/20-04 od 17. siječnja 2022.) – zaprimljeno 21.01.2022.
  5. MINISTARSTVO TURIZMA I SPORTA, 10000 Zagreb (dopis: Klasa: 350-02/21-01/4, Urbroj: 529-05-01-02/1-22-4 od 22. siječnja 2022.) - zaprimljeno 24.01.2022.
  6. MINISTARSTVO KULTURE I MEDIJA, Uprava za zaštitu kulturne baštine, Konzervatorski odjel u Požegi, Trg Matka Peića 3, 34000 Požega (dopis: Klasa: 612-08/21-10/0314, Urbroj: 532-05-02-07/4-22-05 od 19. siječnja 2022.g.) - zaprimljeno 25. siječnja 2022.- (isti dopis za mišljenje)
  7. HEP, Operator distribucijskog sustava d.o.o., Elektra Požega, Primorska 24, 34000 Požega (dopis - Broj i Znak: 402100102/111/22MV od 20. siječnja 2022.g.) – zaprimljeno 24. siječnja 2022.
  8. INA – INDUSTRIJA NAFTE, d.d., Istraživanje i proizvodnja nafte i plina, Komercijalni poslovi i podrška poslovanju, Odnosi s državnom i lokalnom upravom, Avenija Većeslava Holjevca 10, 10020 Zagreb (dopis: Znak - Re: 001/50457184/17-01-22/0056-021/BK od 17. siječnja 2022.) - zaprimljeno 24. siječnja 2022.
  9. HOPS, Hrvatski operator prijenosnog sustava d.o.o., Prijenosno područje Osijek, Služba upravljanje područnom mrežom (dopis: Klasa: 700/22-16/01, Urbroj: 3-002-001-02/IP-22-06 od 20. siječnja 2022.) - zaprimljeno 25. siječnja 2022.
  10. MUP, Ravnateljstvo civilne zaštite, Područni ured civilne zaštite Osijek, Služba civilne zaštite Požega, Odjel inspekcije, Josipa Runjanina 1, 34000 Požega (Klasa: 350-01/22-01/3, Urbroj: 511-01-383-22-2-ZA od 21. siječnja 2022.) - zaprimljeno 26. siječnja 2022.

11. MINISTARSTVO GOSPODARSTVA I ODRŽIVOG RAZVOJA, Uprava za energetiku, Radnička cesta 80, 10000 Zagreb (Klasa: 310-02/22-01/16, Urbroj: 517-07-3-2-22-3, od 25. siječnja 2022.g.) - zaprimljeno 26. siječnja 2022.

**III. Nakon roka** za podnošenje primjedbi, svoje očitovanje, poštom na adresu Nositelja izrade Plana, poslao je jedan (1) podnositelj, i to:

1. HRVATSKE CESTE, Sektor za pripremu, građenje i rekonstrukciju, Odjel za strateško planiranje, Vončinina 3, 10000 Zagreb (Klasa: 350-02/17-01/139, Urbroj: 345-400-440-442/516-22-09/DB od 01. veljače 2022.) – zaprimljeno 07. veljače 2022. godine

**IV. U knjigu primjedbi**, tijekom provođenja javne rasprave, od 17. siječnja 2022. do 25. siječnja 2022. godine, svoje primjedbe su upisala tri (3) podnositelja :

1. Ratko Vasilj, Kutjevo
2. Elektra Požega, Mato Vuković,
3. Grad Kutjevo, Krešimir Malčić

**V. Mišljenja**, sukladno članku 101. Zakona, dostavila su dva (2) podnositelja na adresu Nositelja izrade Plana:

1. MINISTARSTVO KULTURE I MEDIJA, Uprava za zaštitu kulturne baštine, Konzervatorski odjel u Požegi, Trg Matka Peića 3, 34000 Požega (dopis: Klasa: 612-08/21-10/0314, Urbroj: 532-05-02-07/4-22-05 od 19. siječnja 2022.g.)
2. HAKOM, Hrvatska regulatorna agencija za mrežne djelatnosti, Roberta Frangeša Mihanovića 9, 10110 Zagreb (dopis: Klasa: 350-05/21-01/218, Urbroj: 376-05-3-22-05 od 24. siječnja 2022. g.).
3. MINISTARSTVO OBRANE, Uprava za materijalne resurse, Sektor za vojnu infrastrukturu i zaštitu okoliša, Služba za vojno graditeljstvo i energetska učinkovitost, 10000 zagreb (dopis: Klasa: 350-01/22-02/36, Urbroj: 512M3-020201-22-3 od 01. veljače 2022. g.).

Sukladno odredbi članka 102. Zakona, odgovorni voditelj u suradnji s Nositeljem izrade obradio je mišljenja, prijedloge i primjedbe koje su sudionici u javnoj raspravi, odnosno podnositelji, dali u roku, i pripremio ovo Izvješće.

Mišljenja, prijedloge i primjedbe koje su sudionici u javnoj raspravi, odnosno podnositelji, podnijeli **nakon roka** također su obrađeni.

U nastavku se daju tabelarni prikazi svih pristiglih prijedloga i primjedbi koji su podijeljeni prema načinu podnošenja na sljedeći način:

1. Tablica 1. - prijedlozi i primjedbe dani u zapisnik tijekom javnog izlaganja 19. siječnja 2022. godine
2. Tablica 2. - prijedlozi i primjedbe poslana poštom u određenom roku na adresu nositelja izrade Plana - Grad Kutjevo, Jedinствени upravni odjel,
3. Tablica 3. prijedlozi i primjedbe poslana poštom nakon roka na adresu nositelja Plana - Grad Kutjevo, Jedinствени upravni odjel,
4. Tablica 4 – prijedlozi i primjedbe upisane u knjigu primjedbi u vremenu trajanja javne rasprave od 17. siječnja do 25. siječnja 2022. godine.
5. Mišljenja poslana poštom u određenom roku na adresu nositelja izrade Plana - Grad Kutjevo, Jedinствени upravni odjel,

Iz Tablica 1., 2., 3. i 4. dobiveni su podaci o pristiglim **prijedlozima i primjedbama** u javnoj raspravi:

Tablica 1.

<b>PRIJEDLOZI I PRIMJEDBE DANI U ZAPISNIK ZA VRIJEME JAVNOG IZLAGANJA 19. SIJEČNJA 2022.</b>	
<b>UKUPNO PODNOSITELJA</b>	<b>2</b>
<b>UKUPNO PRIJEDLOGA I PRIMJEDBI</b>	<b>3</b>

Tablica 2.

<b>PRIJEDLOZI I PRIMJEDBE POSLANE POŠTOM U ODREĐENOM ROKU NA ADRESU NOSITELJA IZRADE PLANA</b>	
<b>UKUPNO PODNOSITELJA</b>	<b>11</b>
<b>UKUPNO PRIJEDLOGA I PRIMJEDBI</b>	<b>23</b>

Tablica 3.

<b>PRIJEDLOZI I PRIMJEDBE POSLANE POŠTOM NAKON ROKA NA ADRESU NOSITELJA IZRADE PLANA</b>	
<b>UKUPNO PODNOSITELJA</b>	<b>1</b>
<b>UKUPNO PRIJEDLOGA I PRIMJEDBI</b>	<b>1</b>

Tablica 4.

<b>PRIJEDLOZI I PRIMJEDBE UPISANE U KNJIGU PRIMJEDBI ZA VRIJEME TRAJANJA JAVNE RASPRAVE 17. SIJEČNJA - 25 SIJEČNJA 2022. G.</b>	
<b>UKUPNO PODNOSITELJA</b>	<b>3</b>
<b>UKUPNO PRIJEDLOGA I PRIMJEDBI</b>	<b>3</b>

Iz Tablice 5. dobiveni su podaci o pristiglim **mišljenjima** u javnoj raspravi:

Tablica 5.

<b>MIŠLJENJA POSLANA NA ADRESU NOSITELJA IZRADE PLANA</b>	
<b>UKUPNO MIŠLJENJA</b>	<b>3</b>

Nastavno na rečeno, a sukladno odredbi članka 103. Zakona, na osnovu obrađenih mišljenja, prijedloga i primjedbi na Prijedlog Plana u javnoj raspravi, zaključeno je da od ukupno 33 mišljenja, prijedloga i primjedbi je prihvaćeno 31, dok dvije (2) nisu prihvaćene te su obrađene u Tablicama 8. i 10.:

Tablica 6.

	<b>ODGOVOR NA MIŠLJENJE/PRIJEDLOG/PRIMJEDBU</b>	<b>UKUPNO ODGOVORA</b>
1.	Mišljenje/ prijedlog/ primjedba SE PRIHVAĆA	<b>31</b>
2.	Mišljenje/ prijedlog/ primjedba SE NE PRIHVAĆA	<b>2</b>
	<b>SVEUKUPNO:</b>	<b>33</b>

Nakon što je provedena javna rasprava i izrađeno Izvješće o javnoj raspravi na Prijedlog IV. Izmjena i dopuna PPUG Kutjeva, stručni izrađivač u suradnji s nositeljem izrade izraditi će Nacrt konačnog prijedloga IV. Izmjena i dopuna PPUG Kutjeva. Nacrt konačnog prijedloga Plana, sukladno članku 105. Zakona, dostavlja se, zajedno s ovim Izvješćem o javnoj raspravi, tijelu koje je utvrdilo Prijedlog Plana da utvrdi Konačni prijedlog Plana.



**MIŠLJENJA, PRIJEDLOZI I PRIMJEDBE S ODGOVORIMA I OBRAZLOŽENJIMA**

Tablica 7.

<b>PRIJEDLOZI I PRIMJEDBE UPISANE U ZAPISNIK TIJEKOM JAVNOG IZLAGANJA, 19. SIJEČNJA 2022.</b>			
1.	<b>PODNOŠITELJ</b>		<b>HEP ELEKTRA POŽEGA, Mato Vuković</b>
	prijedlozi/primjedbe	1.1.	Predlaže IV. Izmjena i dopuna PPUG Kutjeva omogućiti Elektri priključenje na lokaciji Mačovo brdo, gdje su potrebni novi dalekovod (spajao bi se na postojeći i nova trafostanica.
		1.2.	Traži pojašnjenje izmjene PPUG Kutjeva vezane za utvrđivanje lokacije solarne elektrane na području naselja Ferovac, .
	odgovor	1.1.	<b>Prihvaća se</b>
	obrazloženje		Plan se može nadopunjavati te bi Elektra trebala dostaviti svoje podloge radi sukladno zahtjevima za priključenje koje imaju, kako bi se provjerila njihova usklađenost s prijedlogom plana, te moguća odstupanja.
	odgovor	1.2.	<b>Prihvaća se</b>
	obrazloženje		Solarna elektrana utvrđena je temeljem zahtjeva, a lokacija se nalazi unutar građevinskog područja naselja Ferovac
2.	<b>PODNOŠITELJ</b>		<b>Ante Pavković, vijećnik Gradskog vijeća Grada Kutjeva</b>
	prijedlozi/primjedbe	2.1.	Predlaže da se nazivu Parka prirode Papuk doda i naziv Krndija te da se izmjeni granica Parka prirode Papuk.
	odgovor	2.1.	<b>Prihvaća se</b>
	obrazloženje		Zavod nije kompetentan da provodi izmjene naziva i granica Parka prirode Papuk već je za to nadležna Vlada i Sabor

Tablica 8.

<b>PRIJEDLOZI I PRIMJEDBE POSLANE POŠTOM U ODREĐENOM ROKU NA ADRESU NOSITELJA IZRADE: GRAD KUTJEVO Jedinstveni upravni odjel</b>			
1.	<b>PODNOŠITELJ</b>		<b>Komunalac Požega d.o.o. za komunalne djelatnosti</b> Broj i znak: 402100102/111/22MV od 20. siječnja 2022.g.,
	prijedlozi/primjedbe	1.1.	Utvdili su da su zahtjevi trgovačkog društva Komunalac Požega d.o.o. iz područja gospodarenja otpada usvojeni i ugrađeni u Prijedlog IV. Izmjena i dopuna PPUG Kutjeva te da nemaju primjedbi na isti.
	odgovor	1.1.	<b>Prihvaća se.</b>
2.	<b>PODNOŠITELJ</b>		<b>OIV, Sektor za razvoj radijskih i prijenosnih mreža</b> Ur.broj: 613315/DVo od 17. siječnja 2022.
	prijedlozi/primjedbe	2.1.	Potrebno je u Prijedlog IV. Izmjena i dopuna PPUG Kutjeva ucrtati radijske koridore te odašiljačke lokacije na području PPUG Kutjeva
	odgovor	2.1.	<b>Prihvaća se.</b>
	obrazloženje		Već ugrađeno u Prijedlog IV. Izmjena i dopuna PPUG Kutjeva.
4.	<b>PODNOŠITELJ</b>		<b>Hrvatske željeznice, Sektor za razvoj, pripremu i provedbu investicija i EU fondova,</b> Broj i znak: 272/22 1.3.1. SK od 17. siječnja 2022
	prijedlozi/primjedbe	3.1.	Uvidom u Prijedlog IV: Izmjena i dopuna PPUG Kutjeva utvrdili su da su zahtjevi dostavljeni za izradu istog, njihovim dopisom broj 7606/21 1.3.1. SK od 10. kolovoza 2021. djelomično uvaženi, a odnose se na podjelu, oznaku i naziv postojeće željezničke pruge, koja glasi: „željeznička pruga za lokalni promet L205 Nova Kapela-Batrina-Pleternica-Našice, a ne željeznička pruga II. Reda ili željeznička pruga od značaja za lokalni promet.
	odgovor	3.1.	<b>Prihvaća se.</b>
	obrazloženje		Riješeno kroz Odredbe i grafički dio Plana

4.	<b>PODNOŠITELJ</b>		<b>JU PARK PRIRODE PAPUK</b>	Klasa: 960-03/21-01/50 Urbroj: 2189/82-03/20-04 od 17. siječnja 2022.
	prijedlozi/primjedbe	<b>4.1.</b>	Utvdili su da se sadržaj IV. Izmjena i dopuna PPUG Kutjeva nije dogodio unutar granica Parka prirode Papuk te JU Parka prirode Papuk nema potrebe za prijedlozima i primjedbama na isti.	
	odgovor obrazloženje	<b>4.1.</b>	<b>Prihvaća se.</b>	
5.	<b>PODNOŠITELJ</b>		<b>MINISTARSTVO TURIZMA I SPORTA</b>	Klasa: 350-02/21-01/4 Urbroj: 529-05-01-02/1-22-4 od 22. siječnja 2022.
	prijedlozi/primjedbe	<b>5.1.</b>	Utvdili su da su u IV. Izmjenama i dopunama PPUG Kutjeva na dobar način obrađene Odredbe za provedbu Plana, a koje se odnose na neposrednu provedbu ugostiteljsko-turističkih zona u izdvojenim građevinskim područjima izvan naselja te, stoga, nemaju primjedbe na isti iz područja svoje nadležnosti.	
	odgovor obrazloženje	<b>5.1.</b>	<b>Prihvaća se</b>	
6.	<b>PODNOŠITELJ</b>		<b>MINISTARSTVO KULTURE Uprava za zaštitu kulturne baštine Konzervatorski odjel u Požegi</b>	Klasa: 612-08/21-10/0314 Urbroj: 532-05-02-07/4-22-05 od 19. siječnja 2022.g.
	mišljenja	<b>61.</b>	Mišljenja su da je Prijedlog IV. Izmjena i dopuna PPUG Kutjeva izrađen u skladu s konzervatorskim smjernicama i dostavljenim podacima (dopis: Klasa: 612-08/21-10/0314, Urbroj: 532-05-02-07/4-21-02 od 31. kolovoza 2021.) te nemaju dodatnih primjedbi na isti.	
	odgovor obrazloženje	<b>6.1.</b>	<b>Prihvaća se</b>	
7.	<b>PODNOŠITELJ</b>		<b>HEP, Operator distribucijskog sustava d.o.o., Elektra Požega</b>	Broj i znak: 402100102/111/22MV od 20. siječnja 2022.g.,
	prijedlozi/primjedbe	<b>7.1.</b>	Prijedlog IV. Izmjena i dopuna PPUG Kutjeva potrebno je dopuniti sljedećim točkama: - grafički prikazati planiranu trafostanicu 10(20)/04 kV na lokaciji Mačovo Brdo  - grafički prikazati planiranu trafostanicu 10(20)/04 kV na lokaciji Ferovac.	
	odgovor obrazloženje	<b>7.1.</b>	<b>Prihvaća se.</b>  Riješeno kroz Grafički dio Plana.	
8.	<b>PODNOŠITELJ</b>		<b>INA – INDUSTRIJA NAFTE, d.d.</b> Istraživanje i proizvodnja nafte i plina Komerrijalni poslovi i podrška poslovanju Odnosi s državnom i lokalnom upravom za IPNP	Znak: 001/50457184/17-01- 22/0056-021/BK od 17. siječnja 2022
	prijedlozi/primjedbe	<b>8.1.</b>	Utvdili su da unutar obuhvata zahvata IV. Izmjena i dopuna PPUG Kutjeva nemaju niti izgrađenih niti planiranih naftno-rudarskih objekta i postrojenja za istraživanje i eksploataciju mineralnih sirovina – ugljikovodika u nadležnosti INA – INDUSTRIJA NAFTE d.d. pa sukladno tome nemaju niti primjedbi na isti.	
	odgovor obrazloženje	<b>8.1.</b>	<b>Prihvaća se</b>	
9.	<b>PODNOŠITELJ</b>		<b>HOPS</b> Hrvatski operator prijenosnog sustava d.o.o. Prijenosno područje Osijek, Služba za upravljanje područnom mrežom	Klasa: 700/22-16/01 Urbroj: 3-002-001-02/IP-22-06 od 20. siječnja 2022.
	prijedlozi/primjedbe	<b>9.1.</b>	Na temelju uvida u Prijedlog IV. Izmjena i dopuna PPUG Kutjeva, poglavlje 3.5.2. Energetski sustav, Elektroenergetski sustav te kartu 2.B. Energetski	

			sustav, Elektroenergetika, Hrvatski operator prijenosnog sustava d.o.o. nema primjedbi na isti.
	odgovor	<b>9.1.</b>	<b>Prihvaća se</b>
	obrazloženje		
<b>10.</b>	<b>PODNOŠITELJ</b>		<b>MUP</b> Ravnateljstvo civilne zaštite, Područni ured civilne zaštite Osijek Služba civilne zaštite Požega, Odjel inspekcije,
			Klasa: 350-01/22-01/3 Urbroj: 511-01-383-22-2-ZA od 21. siječnja 2022.)
	prijedlozi/primjedbe	<b>10.1.</b>	Uvidom u Prijedlog IV. Izmjene i dopune PPUG Kutjeva utvrdili su da nema nedostataka u dijelu prostornih uvjeta zaštite od požara propisanih prema Zakonu o zaštiti požara („Narodne novine“, br. 92/10).
	odgovor	<b>10.1.</b>	<b>Prihvaća se</b>
	obrazloženje		
<b>11.</b>	<b>PODNOŠITELJ</b>		<b>MINISTARSTVO GOSPODARSTVA I ODRŽIVOG RAZVOJA</b> Uprava za energetiku
			Klasa: 310-02/22-01/16 Urbroj: 517-07-3-2-22-3 od 25. siječnja 2022.g.
	prijedlozi/primjedbe	<b>11.1. –11.8.</b>	<p>U dokumentu IV. Izmjene i dopune prostornog plana uređenja Grada Kutjeva, odredbe za provođenje, PRIJEDLOG PLANA, predlažemo sljedeće izmjene i dopune:</p> <ul style="list-style-type: none"> <li>• u članku 4. članak 5. točka 2.B) mijenja se i glasi: <ul style="list-style-type: none"> <li>B) Površine za istraživanje i iskorištavanje mineralnih sirovina, <a href="#">ugljikovodika i geotermalnih voda u energetske svrhe</a> <ul style="list-style-type: none"> <li>• eksploatacijsko polje tehničkog građevnog kamena "Vetovo"</li> <li>• eksploatacijsko polje tehničkog građevnog kamena "Čukur"</li> <li>• istražni prostor ugljikovodika Sava-08 i prostor za iskorištavanje ugljikovodika SA-08</li> <li>• istražni prostor ugljikovodika Sava-09 i prostor za iskorištavanje ugljikovodika SA-09</li> <li>• preliminarni istražni prostor geotermalnih voda Požega</li> <li>• istražni prostor geotermalnih voda u energetske svrhe na području cijelog Grada"</li> </ul> </li> </ul> </li> <li>• u članku 8. dodati u <b>tekst:</b> U članku 11. tekst "3.C." zamjenjuje se tekstem "3.B.". U istom članku podstavku 1. točki 2. tekst "mineralnih sirovina (I) za istraživanje nafte i plina" zamjenjuje se tekstem "ugljikovodika (I E1)". U istom članku i podstavku, iza točke 2. dodaje se nova točka 3. koja glasi: "- područja istraživanja geotermalnih voda u energetske svrhe na području cijelog Grada (E2)</li> <li>• u članku 9. dodati u <b>tekst:</b> U istom članku točka C.3. mijenja se i glasi: „C.3. Građevine za istraživanje i iskorištavanje mineralnih sirovina, <a href="#">ugljikovodika i geotermalnih voda u energetske svrhe</a> - istražni prostori ugljikovodika SA–08 i prostor za iskorištavanje ugljikovodika SA-08 - istražni prostor ugljikovodika SA-09 i prostor za iskorištavanje ugljikovodika SA-09 - <a href="#">preliminarni istražni prostor geotermalnih voda Požega</a> - istražni prostor geotermalnih voda u energetske svrhe na području cijelog Grada - svi ostali istražni prostori.“ „- objekti i postrojenja (građevine) za istraživanje i eksploataciju ugljikovodika, geotermalnih voda u energetske svrhe znače sve objekte, postrojenja, opremu, alate, uređaje i instalacije koji se koriste prilikom izvođenja istraživanja i eksploatacije ugljikovodika i geotermalnih voda u energetske svrhe“.</li> <li>• dodati članak 9A. koji <b>glasi:</b> Članak 19. točka B.3. mijenja se i glasi:</li> </ul>

		<p>B3. Građevine za istraživanje i iskorištavanje mineralnih sirovina i <b>geotermalnih voda u energetske svrhe:</b></p> <ul style="list-style-type: none"> <li>- istražni prostor i eksploatacijsko polje tehničkog građevnog kamena Vetovo</li> <li>- istražni prostor i eksploatacijsko polje tehničkog građevnog kamena Čukur</li> <li>- svi ostali istražni prostori mineralnih sirovina</li> <li>- <b>preliminarni istražni prostor geotermalnih voda Požega</b></li> <li>- <b>površine za istraživanje i eksploataciju geotermalnih voda za poljoprivredne svrhe na području cijelog Grada</b></li> </ul> <ul style="list-style-type: none"> <li>• dodati članak 10A. koji glasi: Članak 24. izmijeniti da glasi: U građevinskim područjima naselja mogu biti izgrađene slijedeće građevine: <ul style="list-style-type: none"> <li>• građevine za stanovanje <ul style="list-style-type: none"> <li>- obiteljske stambene građevine</li> <li>- višestambene građevine</li> </ul> </li> <li>• građevine mješovite namjene</li> <li>• pomoćne građevine</li> <li>• gospodarske građevine <ul style="list-style-type: none"> <li>- poslovne građevine</li> <li>- proizvodne građevine</li> <li>- građevine za poljoprivrednu djelatnost uz obiteljske stambene građevine</li> <li>- građevine za poljoprivrednu djelatnost na vlastitim građevnim česticama</li> <li>- sve druge gospodarske građevine (skladišta, trgovine, servisi, uredske i sve druge građevine u kojima se odvijaju gospodarske aktivnosti)</li> </ul> </li> <li>• javne i društvene građevine</li> <li>• vjerske građevine</li> <li>• građevine za potrebe sporta i rekreacije</li> <li>• prometne, infrastrukturne i komunalne građevine i uređaji</li> <li>• groblja</li> <li>• urbana oprema</li> <li>• <b>objekti i postrojenja (građevine) za istraživanje i eksploataciju geotermalnih voda u energetske svrhe</b></li> </ul> </li> <li>• u članku 45. dodati u <b>tekst:</b> Iza članka 427. dodaje se članak 427a. koji glasi: "Na području Grada Kutjevo nalaze se istražni prostori ugljikovodika Sava-08 i Sava-09, <b>preliminarni istražni prostor geotermalne vode Požega</b>, te istražni prostor geotermalne vode u energetske svrhe <b>na području cijelog Grada</b>. Aktivnosti koje se provode za potrebe istraživanja ugljikovodika mogu se provoditi u skladu s posebnim propisima, unutar utvrđenih istražnih prostora. Istražni prostori ili dijelovi istražnog prostora ugljikovodika SA-08 i SA-09 mogu se prenamijeniti u odgovarajuća eksploatacijska polja ugljikovodika te unutar istog istražnog prostora može biti formirano više eksploatacijskih polja, bez izmjene ovog Plana. Nova eksploatacijska polja geotermalnih voda u energetske svrhe moguće je utvrditi u okviru istražnih prostora geotermalnih voda u energetske svrhe bez izmjene ovog Plana, a u skladu s posebnim propisima i Prostornim planom Požeško-slavonske županije. "</li> <li>• dodati članak 45A. koji glasi: Iza članka 427a. dodaje se članak 427b. koji glasi: <b>Na području za istraživanje i eksploataciju ugljikovodika i geotermalnih voda za energetske svrhe dozvoljena je gradnja za objekte i postrojenja te građevine i cjevovode unutar površina planiranih za istraživanje i eksploataciju ugljikovodika i geotermalnih voda u energetske svrhe, a u svrhu istraživanja i eksploatacije ugljikovodika i geotermalnih voda u energetske svrhe.</b> <b>Neposrednom provedbom ovog Plana mogu se izdavati akti za provedbu i građenje i/ili rekonstrukciju objekata i postrojenja i</b></li> </ul>
--	--	--

		<p>izvođenje zahvata u prostoru koji se ne smatraju građenjem za:</p> <ul style="list-style-type: none"> <li>- objekte i postrojenja unutar bušotinskih radnih prostora za izradu bušotina u fazi istraživanja</li> <li>- objekte i postrojenja unutar bušotinskih radnih prostora u fazi eksploatacije</li> <li>- cjevovode od bušotina do spoja na postojeći sabirno-transportni sustav, te ostale cjevovode unutar i izvan eksploatacijskih polja</li> <li>- priključne ceste</li> <li>- plinske, otpremne, centralne-plinske, mjerne, sabirne i kompresorske stanice</li> <li>- i sve ostale objekte u funkciji eksploatacije ugljikovodika: trafostanice, kotlovnice, pumpaonice slane vode, stanica slane vode, rezervoare tehnološke kanalizacije RPK, energane, centralne otpadne jame, pretakališta auto-cisterni, vatrogasnice i drugo</li> <li>- visokonaponske 10 kV i niskonaponske energetske vodove, uključivo trafostanice 10/04 kV</li> <li>- signalne kablove, ograde</li> <li>- druge infrastrukturne, pomoćne i prateće građevine, a koje su u funkciji naftno-rudarskih radova istraživanja i eksploatacije ugljikovodika i geotermalnih voda, podzemnih skladišta plina te trajnog zbrinjavanja ugljikova dioksida</li> </ul> <p><b>Uvjeti neposredne provedbe zahvata u prostoru državnog značaja</b></p> <p><b>a. Površine i zahvati za koje se mogu izdavati provedbeni akti</b></p> <p>(1) Temeljem neposredne provedbe ovog Plana mogu se izdavati provedbeni akti za istraživanje i eksploataciju ugljikovodika (unutar planiranih površina za eksploataciju ugljikovodika – dijelovi istražnih prostora: Sava-08 i Sava-09), geotermalnih voda u energetske svrhe i to za:</p> <ul style="list-style-type: none"> <li>- za objekte i postrojenja, te sve građevine unutar površina planiranih za eksploataciju (istražnih prostora)</li> <li>- površine planirane za eksploataciju (istražni prostori) geotermalnih voda u energetske svrhe na cijelom Gradu</li> <li>- za nova eksploatacijska polja ugljikovodika, geotermalnih voda u energetske svrhe, za koja ovim planom nisu određeni oblik i veličina, ali će biti predložena provjerenim elaboratom o rezervama</li> <li>- za objekte i postrojenja, te građevine sve unutar novih eksploatacijskih polja</li> <li>- cjevovode od planiranih bušotina do spoja na postojeći sabirno-transportni sustav unutar i izvan eksploatacijskih polja</li> <li>- infrastrukturne, pomoćne i prateće građevine, sve što je u funkciji naftno-rudarskih radova istraživanja i eksploatacije.</li> </ul> <p>(2) Nova eksploatacijska polja moguće je, bez izmjene ovoga Plana utvrditi temeljem propisa koji uređuju istraživanje i eksploataciju ugljikovodika, geotermalnih voda u energetske svrhe, podzemno skladištenje plina te trajno zbrinjavanje ugljikova dioksida i ovih Odredaba.</p> <p><b>b. Uvjeti za izdavanje provedbenih akata za bušotinske radne prostore</b></p> <p>Neposrednom provedbom ovog Plana mogu se izdavati provedbeni akti za naftno-rudarske objekte i postrojenja, ako se osi bušotine planiraju:</p> <ul style="list-style-type: none"> <li>- na udaljenosti većoj od visine tornja uvećane za 10% od zaštitnog pojasa plovnog kanala, željeznice, dalekovoda</li> <li>- na udaljenosti većoj od 30 m od ruba pojasa autoceste, državne i lokalne ceste, osim za geotermalne vode čija udaljenost može biti</li> </ul>
--	--	---

			<p>manja</p> <ul style="list-style-type: none"> <li>- na udaljenosti većoj od 15 m od industrijskih, šumskih i nerazvrstanih cesta, osim za geotermalne vode čija udaljenost može biti manja</li> </ul> <p><b>c. Uvjeti za izdavanje provedbenih akata za cjevovode koji su u funkciji ugljikovodika</b></p> <p>(1) Neposrednom provedbom ovog Plana mogu se izdavati provedbeni akti za cjevovode (naftovodi, plinovodi i produktovodi), kada su:</p> <ul style="list-style-type: none"> <li>- izvan građevinskih područja, osim građevinskih područja gospodarske namjene proizvodne planiranih ovim Planom</li> <li>- izvan površina posebne namjene, postojećih infrastrukturnih koridora, te područja posebnih uvjeta korištenja i posebnih ograničenja u korištenju i primjene posebnih mjera uređenja i zaštite, osim iznimno, uz suglasnost i u skladu s posebnim uvjetima nadležnog javnopravnog tijela</li> <li>- izvan šuma posebne namjene, osim iznimno ako ne utječu na razloge zbog kojih su proglašene, odnosno prema uvjetima nadležnog tijela</li> <li>- izvan područja ciljnih staništa ekološke mreže i staništa ciljnih vrsta, osim iznimno, ako ne ugrožavaju očuvanje staništa i vrsta, te cjelovitost ekološke mreže</li> <li>- pri izboru trase cjevovoda, projektiranju i izgradnji osigurani stabilnost cjevovoda, zaštita okoliša i prirode minimalne udaljenosti cjevovoda navedene su u točki g. ovog poglavlja</li> </ul> <p>(2) Neposrednom provedbom ovog Plana mogu se izdavati provedbeni akti za naftno-rudarske objekte, građevine i postrojenja, bez obzira nalaze li se na formiranim zasebnim česticama ili u sklopu površina druge namjene.</p> <p>(3) Pojedini zahvati u prostoru iz mogu biti u funkciji više eksploatacijskih polja.</p> <p><b>d. Površine izuzete od lociranja naftno-rudarskih objekata i postrojenja tijekom istraživanja i eksploatacije</b></p> <p>(1) Neposrednom provedbom ovog Plana ne mogu se izdavati provedbeni akti za naftno-rudarske objekte i postrojenja i izvođenje zahvata u prostoru koji se ne smatraju građanjem, unutar površina planiranih za eksploataciju i eksploatacijskih polja, ako se planiraju na sljedećim područjima:</p> <ul style="list-style-type: none"> <li>- vodotocima i jezerima</li> <li>- inundacijskom pojasu unutar 250 m uz vodotoke i jezera</li> <li>- inundacijskom pojasu unutar 1 000 m uz rijeke, osim za geotermalne vode</li> <li>- I. zoni sanitarne zaštite izvorišta</li> <li>- građevinskom području, osim ako se to omogući postupcima procjene/ocjene utjecaja zahvata na okoliš; od ove odredbe izuzimaju se geotermalne vode</li> </ul> <p>(2) Minimalna udaljenost građevina, naftno-rudarskih objekata i postrojenja od područja i površina iz stavka 1. utvrđuje se temeljem smjernica i kriterija posebnih propisa i posebnih uvjeta nadležnih javnopravnih tijela.</p> <p><b>e. Ograničenja za istraživanje i eksploataciju</b></p> <p>(1) Neposrednom provedbom ovog Plana mogu se izdavati akti za građenje i/ili rekonstrukciju naftno-rudarskih objekata i postrojenja i izvođenje zahvata u prostoru koji se ne smatraju građanjem, ali uz određena ograničenja, a to su:</p> <ul style="list-style-type: none"> <li>- unutar područja ekološke mreže koja su manja od 10.000 ha ne</li> </ul>
--	--	--	---

			<p>provoditi istražno bušenje i eksploataciju ugljikovodika,</p> <ul style="list-style-type: none"> <li>- unutar područja ciljnih staništa ekološke mreže i staništa ciljnih vrsta ne provoditi istražno bušenje i eksploataciju, osim ako ne ugrožavaju očuvanje staništa i vrsta, te cjelovitost ekološke mreže</li> </ul> <p>(2) Neposrednom provedbom ovog Plana mogu se izdavati akti za naftno-rudarske objekte, građevine i postrojenja izvan površina posebne namjene, izvan postojećih i planiranih infrastrukturnih koridora, te izvan područja posebnih uvjeta korištenja i posebnih ograničenja u korištenju i primjene posebnih mjera uređenja i zaštite, osim iznimno, uz suglasnost i u skladu s posebnim uvjetima nadležnog javnopravnog tijela.</p> <p>(3) Detaljni uvjeti smještaja pojedinih naftno-rudarskih objekata i postrojenja te trasa cjevovoda, temeljem zakonskih i podzakonskih odredaba, utvrđuju se u postupcima procjene utjecaja zahvata na okoliš ili u postupcima ocjene o potrebi procjene utjecaja zahvata na okoliš.</p> <p>(4) Ne planirati naftno-rudarske objekte i postrojenja (osim objekata i postrojenja namijenjenih istraživanju i eksploataciji geotermalnih voda) unutar granica postojećih i/ili planiranih gospodarskih zona ugostiteljsko turističke i sportsko rekreacijske namjene.</p> <p><b>f. Infrastrukturni objekti za zahvate koji se odnose na naftno-rudarske aktivnosti</b></p> <p>Svi zahvati koji se odnose na naftno-rudarske aktivnosti:</p> <ul style="list-style-type: none"> <li>- moraju imati osiguran pristup na javnu prometnu površinu (izuzev prometne i linijske infrastrukture)</li> <li>- sva potrebna parkirališta moraju se riješiti unutar obuhvata zahvata i/ili na način utvrđen odlukama odnosno jedinice lokalne samouprave</li> <li>- instalacije vodovoda i odvodnje otpadnih voda moraju se priključiti na javnu mrežu, ako ista nije izvedena, riješiti izgradnjom alternativnih sustava (bunara, cisterni, internih pročištača, nepropusnih septičkih jama i sl.)</li> <li>- instalacije niskog napona mogu se priključiti na javnu niskonaponsku elektroenergetsku mrežu ili riješiti putem vlastitog izvora.</li> </ul> <p><b>g. Udaljenosti naftno-rudarskih objekata i postrojenja od drugih zahvata u prostoru</b></p> <p>(1) Najmanja udaljenost bušotinskih radnih prostora te otpremnih, centralnih, mjernih, sabirnih i kompresorskih stanice (osim za geotermalne vode) mora iznositi:</p> <ul style="list-style-type: none"> <li>- najmanje 200 m od građevinskih područja naselja, izdvojenih građevinskih područja naselja, izdvojenih građevinskih područja izvan naselja, osim od izdvojenih građevinskih područja izvan naselja gospodarske namjene-proizvodne planiranih ovim planom,</li> <li>- najmanje 200 m od sportske, sportsko-rekreacijske i sl. namjene određene ovim planom izvan građevinskih područja,</li> <li>- najmanje 200 m od površina posebne namjene, postojećih i planiranih infrastrukturnih koridora, te područja posebnih uvjeta korištenja i posebnih ograničenja u korištenju i primjene posebnih mjera uređenja i zaštite, osim iznimno, uz suglasnost i u skladu s posebnim uvjetima nadležnog javnopravnog tijela,</li> <li>- najmanje 100 m od šuma posebne namjene, osim iznimno, ako ne utječu na razloge zbog kojih su proglašene.</li> </ul> <p>(2) Najmanja udaljenost cjevovoda (spojnih, otpremnih i magistralnih) unutar i izvan planiranih i novih eksploatacijskih polja (osim za geotermalne vode) mora iznositi:</p> <ul style="list-style-type: none"> <li>- najmanje 50 m od građevinskih područja naselja, izdvojenih građevinskih područja naselja, izdvojenih građevinskih područja izvan naselja, osim od izdvojenih građevinskih područja izvan</li> </ul>
--	--	--	--

			<p>naselja gospodarske namjene-proizvodne planiranih ovim planom ,</p> <ul style="list-style-type: none"> <li>- najmanje 50 m od sportske, sportsko-rekreacijske i sl. namjene određene ovim planom izvan građevinskih područja,</li> <li>- najmanje 30 m od površina posebne namjene, postojećih i planiranih infrastrukturnih koridora, te područja posebnih uvjeta korištenja i posebnih ograničenja u korištenju i primjene posebnih mjera uređenja i zaštite, osim iznimno, uz suglasnost i u skladu s posebnim uvjetima nadležnog javnopravnog tijela,</li> <li>- najmanje 50 m od šuma posebne namjene, osim iznimno, ako ne utječu na razloge zbog kojih su proglašene</li> </ul> <p>(3) Izuzetak čine cjevovodi koji su u funkciji korištenja geotermalne vode jer se na njih ne primjenjuju navedene udaljenosti.</p> <p><b>h. Zaštitni i sigurnosni prostori</b></p> <p>(1) Zaštitni sigurnosni prostor oko pojedinih naftno-rudarskih objekata i postrojenja unutar eksploatacijskih polja ugljikovodika, spojnih plinovoda između plinskih stanica, priključnih plinovoda od bušotina do plinskih stanica, otpremnih kondenzatovoda i otpremnih tehnoloških plinovoda između plinskih stanica određen je Zakonom o osnovama sigurnosti transporta naftovodima i plinovodima, Pravilnikom o tehničkim normativima pri istraživanju i eksploataciji nafte, zemnih plinova i slojnih voda i Pravilnikom o tehničkim uvjetima i normativima za siguran transport tekućih i plinovitih ugljikovodika magistralnim naftovodima i plinovodima te naftovodima i plinovodima za međunarodni transport.</p> <p>(2) Ograničenja prema drugim zahvatima čija svrha nije iskorištavanje ugljikovodika:</p> <ul style="list-style-type: none"> <li>- za izgradnju zahvata koji nisu u svezi s iskorištavanjem ugljikovodika, a planiraju se u pojasu 100 m lijevo i desno od izgrađenog cjevovoda potrebno je zatražiti posebne uvjete, a u cilju sigurnosti i zaštite</li> <li>- nakon izgradnje cjevovoda zabranjeno je graditi građevine namijenjene stanovanju ili boravku ljudi u pojasu širine od po 30 m lijevo i desno od osi cjevovoda, osim ako su primijenjene posebne zaštitne mjere, tada udaljenost može biti manja, ali ne manja od 10 m</li> <li>- oko izgrađene bušotine zaštitna i požarna zona iznosi 7,5 m u polumjeru oko osi bušotine. Kod trajno napuštenih bušotina (likvidirane – kanal bušotine se nalazi od 1,5 do 2 m pod zemljom), sigurnosna zaštitna zona u kojoj je zabranjeno graditi građevine za boravak i rad ljudi iznosi 3 m u polumjeru oko osi kanala trajno napuštene bušotine</li> <li>- u „zelenom pojasu“ (pojasu služnosti) širokom 5 m lijevo i desno od osi cjevovoda zabranjeno je saditi biljke čije korijenje raste dublje od 1 m, odnosno za koje je potrebno obrađivati zemljište dublje od 0,5 m</li> <li>- međusobne udaljenosti različitih instalacija i način njihova križanja definirani su posebnim propisima i sastavni su dio posebnih uvjeta.</li> </ul> <ul style="list-style-type: none"> <li>• u članku 46. dodati u <b>tekst:</b></li> </ul> <p>Članak 428. mijenja se i glasi:  "Osim područja za istraživanje i mineralnih sirovina, ugljikovodika i geotermalnih voda u energetske svrhe iz prethodna dva članka, eksploatacijska i istražna polja utvrđuju se konkretno za slijedeće lokacije:</p> <ul style="list-style-type: none"> <li>• za eksploatacijsko polje tehničkog građevinskog kamena Vetovo</li> <li>• za eksploatacijsko polje tehničkog građevinskog kamena Čukur</li> <li>• područja istražnog prostora ugljikovodika Sava-08 i Sava-09 čija se granica određuje prema odluci Vlade RH a obuhvaća cijelo područje grada Kutjeva.</li> <li>• za preliminarni istražni prostor geotermalne vode Požege</li> </ul>
--	--	--	--



		<ul style="list-style-type: none"> <li>područje istražnog prostora geotermalnih voda u energetske svrhe, a obuhvaća cijelo područje Grada Kutjeva.</li> </ul> <p>Površine, odnosno mogućnost i opseg obuhvata, eksploatacijskih polja određene su Prostornim planom Požeško-slavonske županije."</p>
	11.9-11.10	<p>U dokumentu Prostorni plan uređenja Grada Kutjeva, IV. Izmjene i dopune, Prijedlog Plana, OBRAZLOŽENJE PLANA, predlažemo <b>sljedeće izmjene i dopune:</b></p> <ul style="list-style-type: none"> <li>u podpoglavlju 3.4.2. Preispitivanje izgrađenih struktura izvan granica građevinskih područja, 3.4.2.1. GRAĐEVINE ZA ISTRAŽIVANJE I EKSPLOATACIJU MINERALNIH SIROVINA UGLJIKOVODIKA I GEOTERMALNIH VODA U ENERGETSKE SVRHE, tekst:</li> </ul> <p>Područja istražnih prostora i eksploatacijskih polja na području Grada Kutjeva su preispitana i ažurirana (naziv, vrsta mineralne sirovine, površina, oznaka) te usklađena s PPP-SŽ, a navedena su u sljedećoj tablici:</p> <p>zamijeniti tekstem:</p> <p>Područja istražnih prostora i eksploatacijskih polja na području Grada Kutjeva su preispitana i ažurirana (naziv, vrsta mineralne sirovine, <b>vrsta fluida: ugljikovodici i/ili geotermalna voda</b>, površina, oznaka) te usklađena s PPP-SŽ, a navedena su u sljedećoj tablici:</p> <ul style="list-style-type: none"> <li>u podpoglavlju 2.4.3. Iskaz prostornih pokazatelja za namjenu površina (naselja i izgrađene strukture van naselja; poljoprivredne, šumske, vodne te površine posebne namjene i ostale površine), u tablici 11. u točki 1.2. poslije teksta:</li> </ul> <p><b>Izgrađene strukture izvan građevinskog područja</b> - površine za eksploataciju i iskorištavanje mineralnih sirovina</p> <p>dodati:</p> <ul style="list-style-type: none"> <li>- površine za istraživanje i eksploataciju ugljikovodika</li> <li>- površine za istraživanje i eksploataciju geotermalnih voda u energetske svrhe na području cijelog Grada</li> </ul>
	11.11.	<ul style="list-style-type: none"> <li>u dio koji glasi POPIS SEKTORSKIH DOKUMENATA I PROPISA POŠTIVANIH U IZRADI PLANA dodati:</li> </ul> <ul style="list-style-type: none"> <li>- Zakon o istraživanju i eksploataciji ugljikovodika (NN 52/18,52/19, 30/21).</li> </ul>
	11.12.	Uskladiti kartografske prikaze 1. i 3B sa tekstem.
	11.13.	<p>Također je primjećeno da u Prostorni plan Požeško-slavonske županije nisu stavljeni sljedeći akti i uvjeti, te <b>predlažemo</b> dodati sljedeći tekst u Odredbe za provođenje:</p> <p><b>Objekti i postrojenja za istraživanje i eksploataciju ugljikovodika, geotermalnih voda u energetske svrhe, podzemno skladištenje plina i trajno zbrinjavanje ugljikova dioksida</b></p> <p>Ovim Planom utvrđuju se objekti i postrojenja, te građevine i cjevovodi unutar površina planiranih za eksploataciju i postojećih eksploatacijskih polja.</p> <p>Neposrednom provedbom ovog Plana mogu se izdavati akti za provedbu i građenje i/ili rekonstrukciju objekata i postrojenja i izvođenje zahvata u prostoru koji se ne smatraju građenjem za:</p> <ul style="list-style-type: none"> <li>objekte i postrojenja unutar bušotinskih radnih prostora za izradu bušotina u fazi istraživanja</li> <li>objekte i postrojenja unutar bušotinskih radnih prostora u fazi eksploatacije</li> <li>cjevovode od bušotina do spoja na postojeći sabirno-transportni sustav, te ostale cjevovode unutar i izvan eksploatacijskih polja</li> </ul>

		<ul style="list-style-type: none"> <li>- priključne ceste</li> <li>- plinske, otpremne, centralne-plinske, mjerne, sabirne i kompresorske stanice</li> <li>- i sve ostale objekte u funkciji eksploatacije ugljikovodika: trafostanice, kotlovnice, pumpanice slane vode, stanica slane vode, rezervoare tehnološke kanalizacije RPK, energane, centralne otpadne jame, pretakališta auto-cisterni, vatrogasnice i drugo</li> <li>- visokonaponske 10 kV i niskonaponske energetske vodove, uključivo trafostanice 10/04 kV</li> <li>- signalne kablove, ograde</li> <li>- druge infrastrukturne, pomoćne i prateće građevine, a koje su u funkciji naftno-rudarskih radova istraživanja i eksploatacije ugljikovodika i geotermalnih voda, podzemnih skladišta plina te trajnog zbrinjavanja ugljikova dioksida</li> </ul> <p><b>UVJETI NEPOSREDNE PROVEDBE ZAHVATA U PROSTORU DRŽAVNOG ZNAČAJA</b></p> <p><b>a. Površine i zahvati za koje se mogu izdavati provedbeni akti</b></p> <p>(1) Temeljem neposredne provedbe ovog Plana mogu se izdavati provedbeni akti za istraživanje i eksploataciju ugljikovodika (unutar planiranih površina za eksploataciju ugljikovodika – dijelovi istražnih prostora: Sava-07, Sava-08, Sava-09 i Drava-03), geotermalnih voda, podzemno skladištenje plina i trajno zbrinjavanje ugljikova dioksida i to za:</p> <ul style="list-style-type: none"> <li>- za objekte i postrojenja, te sve građevine unutar površina planiranih za eksploataciju (istražnih prostora)</li> <li>- postojeća eksploatacijskih polja ugljikovodika EPU Jamarica, EPU Janja Lipa i EPU Kozarica,</li> <li>- površine planirane za eksploataciju (istražni prostori) geotermalnih voda u energetske svrhe na cijelom području Županije</li> <li>- površine planirane za eksploataciju (istražni prostori) za podzemno skladište plina i zbrinjavanje ugljikova dioksida - površine planirane za istraživanje i eksploatacijska polja za podzemno skladištenje plina i trajno zbrinjavanje ugljikova dioksida predstavljaju površine postojećih EPU u čijim geološkim strukturama je moguće izvoditi podzemno skladištenje plina odnosno trajno zbrinjavanje ugljikovog dioksida</li> <li>- za nova eksploatacijska polja ugljikovodika, geotermalnih voda, podzemna skladišta plina i zbrinjavanje ugljikova dioksida, za koja ovim planom nisu određeni oblik i veličina, ali će biti predložena provjerenim elaboratom o rezervama</li> <li>- za objekte i postrojenja, te građevine sve unutar postojećih i novih eksploatacijskih polja</li> <li>- cjevovode od planiranih bušotina do spoja na postojeći sabirno-transportni sustav unutar i izvan eksploatacijskih polja</li> <li>- infrastrukturne, pomoćne i prateće građevine, sve što je u funkciji naftno-rudarskih radova istraživanja i eksploatacije.</li> </ul> <p>(2) Nova eksploatacijska polja moguće je, bez izmjene ovoga Plana utvrditi temeljem propisa koji uređuju istraživanje i eksploataciju ugljikovodika, geotermalnih voda u energetske svrhe, podzemno skladištenje plina te trajno zbrinjavanje ugljikova dioksida i ovih Odredaba.</p> <p><b>b. Uvjeti za izdavanje provedbenih akata za bušotinske radne prostore</b></p> <p>Neposrednom provedbom ovog Plana mogu se izdavati provedbeni akti za naftno-rudarske objekte i postrojenja, ako se osi bušotine planiraju:</p> <ul style="list-style-type: none"> <li>- na udaljenosti većoj od visine tornja uvećane za 10% od zaštitnog pojasa plovnog kanala, željeznice, dalekovoda</li> <li>- na udaljenosti većoj od 30 m od ruba pojasa autoceste, državne i lokalne ceste, osim za geotermalne vode čija udaljenost može biti manja</li> <li>- na udaljenosti većoj od 15 m od industrijskih, šumskih i nerazvrstanih cesta, osim za geotermalne vode čija udaljenost može biti manja</li> </ul>
--	--	---

			<p><b>c. Uvjeti za izdavanje provedbenih akata za cjevovode koji su u funkciji ugljikovodika</b></p> <p>(1) Neposrednom provedbom ovog Plana mogu se izdavati provedbeni akti za cjevovode (naftovodi, plinovodi i produktovodi), kada su:</p> <ul style="list-style-type: none"> <li>- izvan građevinskih područja, osim građevinskih područja gospodarske namjene proizvodne planiranih ovim Planom</li> <li>- izvan površina posebne namjene, postojećih infrastrukturnih koridora, te područja posebnih uvjeta korištenja i posebnih ograničenja u korištenju i primjene posebnih mjera uređenja i zaštite, osim iznimno, uz suglasnost i u skladu s posebnim uvjetima nadležnog javnopravnog tijela</li> <li>- izvan šuma posebne namjene, osim iznimno ako ne utječu na razloge zbog kojih su proglašene, odnosno prema uvjetima nadležnog tijela</li> <li>- izvan područja ciljnih staništa ekološke mreže i staništa ciljnih vrsta, osim iznimno, ako ne ugrožavaju očuvanje staništa i vrsta, te cjelovitost ekološke mreže</li> <li>- pri izboru trase cjevovoda, projektiranju i izgradnji osigurani stabilnost cjevovoda, zaštita okoliša i prirode minimalne udaljenosti cjevovoda navedene su u točki g. ovog poglavlja</li> </ul> <p>(2) Neposrednom provedbom ovog Plana mogu se izdavati provedbeni akti za naftno-rudarske objekte, građevine i postrojenja, bez obzira nalaze li se na formiranim zasebnim česticama ili u sklopu površina druge namjene.</p> <p>(3) Pojedini zahvati u prostoru iz mogu biti u funkciji više eksploatacijskih polja.</p> <p><b>d. Površine izuzete od lociranja naftno-rudarskih objekata i postrojenja tijekom istraživanja i eksploatacije</b></p> <p>(1) Neposrednom provedbom ovog Plana ne mogu se izdavati provedbeni akti za naftno-rudarske objekte i postrojenja i izvođenje zahvata u prostoru koji se ne smatraju građenjem, unutar površina planiranih za eksploataciju i eksploatacijskih polja, ako se planiraju na sljedećim područjima:</p> <ul style="list-style-type: none"> <li>- vodotocima i jezerima</li> <li>- inundacijskom pojasu unutar 250 m uz vodotoke i jezera</li> <li>- inundacijskom pojasu unutar 1 000 m uz rijeke, osim za geotermalne vode</li> <li>- I. zoni sanitarne zaštite izvorišta</li> <li>- građevinskom području, osim ako se to omogući postupcima procjene/ocjene utjecaja zahvata na okoliš; od ove odredbe izuzimaju se geotermalne vode</li> </ul> <p>(2) Minimalna udaljenost građevina, naftno-rudarskih objekata i postrojenja od područja i površina iz stavka 1. utvrđuje se temeljem smjernica i kriterija posebnih propisa i posebnih uvjeta nadležnih javnopravnih tijela.</p> <p><b>e. Ograničenja za istraživanje i eksploataciju</b></p> <p>(1) Neposrednom provedbom ovog Plana mogu se izdavati akti za građenje i/ili rekonstrukciju naftno-rudarskih objekata i postrojenja i izvođenje zahvata u prostoru koji se ne smatraju građenjem, ali uz određena ograničenja, a to su:</p> <ul style="list-style-type: none"> <li>- unutar područja ekološke mreže koja su manja od 10.000 ha ne provoditi istražno bušenje i eksploataciju ugljikovodika,</li> <li>- unutar područja ciljnih staništa ekološke mreže i staništa ciljnih vrsta ne provoditi istražno bušenje i eksploataciju, osim ako ne ugrožavaju očuvanje staništa i vrsta, te cjelovitost ekološke mreže</li> </ul> <p>(2) Neposrednom provedbom ovog Plana mogu se izdavati akti za naftno-rudarske objekte, građevine i postrojenja izvan površina posebne namjene, izvan postojećih i planiranih infrastrukturnih koridora, te izvan područja posebnih uvjeta korištenja i posebnih ograničenja u korištenju i primjene posebnih mjera uređenja i zaštite, osim iznimno, uz suglasnost i u skladu s posebnim uvjetima nadležnog javnopravnog tijela.</p> <p>(3) Detaljni uvjeti smještaja pojedinih naftno-rudarskih objekata i</p>
--	--	--	---

			<p>postrojenja te trasa cjevovoda, temeljem zakonskih i podzakonskih odredaba, utvrđuju se u postupcima procjene utjecaja zahvata na okoliš ili u postupcima ocjene o potrebi procjene utjecaja zahvata na okoliš.</p> <p>(4) Ne planirati naftno-rudarske objekte i postrojenja (osim objekata i postrojenja namijenjenih istraživanju i eksploataciji geotermalnih voda) unutar granica postojećih i/ili planiranih gospodarskih zona ugostiteljsko turističke i sportsko rekreacijske namjene.</p> <p><b>f. Infrastrukturni objekti za zahvate koji se odnose na naftno-rudarske aktivnosti</b></p> <p>Svi zahvati koji se odnose na naftno-rudarske aktivnosti:</p> <ul style="list-style-type: none"> <li>- moraju imati osiguran pristup na javnu prometnu površinu (izuzev prometne i linijske infrastrukture)</li> <li>- sva potrebna parkirališta moraju se riješiti unutar obuhvata zahvata i/ili na način utvrđen odlukama odnosno jedinice lokalne samouprave</li> <li>- instalacije vodovoda i odvodnje otpadnih voda moraju se priključiti na javnu mrežu, ako ista nije izvedena, riješiti izgradnjom alternativnih sustava (bunara, cisterni, internih pročištača, nepropusnih septičkih jama i sl.)</li> <li>- instalacije niskog napona mogu se priključiti na javnu niskonaponsku elektroenergetsku mrežu ili riješiti putem vlastitog izvora.</li> </ul> <p><b>g. Udaljenosti naftno-rudarskih objekata i postrojenja od drugih zahvata u prostoru</b></p> <p>(1) Najmanja udaljenost bušotinskih radnih prostora te otpremnih, centralnih, mjernih, sabirnih i kompresorskih stanice (osim za geotermalne vode) mora iznositi:</p> <ul style="list-style-type: none"> <li>- najmanje 200 m od građevinskih područja naselja, izdvojenih građevinskih područja naselja, izdvojenih građevinskih područja izvan naselja, osim od izdvojenih građevinskih područja izvan naselja gospodarske namjene-proizvodne planiranih ovim planom i/ili u PPUO/G,</li> <li>- najmanje 200 m od sportske, sportsko-rekreacijske i sl. namjene određene u PPUO/G izvan građevinskih područja,</li> <li>- najmanje 200 m od površina posebne namjene, postojećih i planiranih infrastrukturnih koridora, te područja posebnih uvjeta korištenja i posebnih ograničenja u korištenju i primjene posebnih mjera uređenja i zaštite, osim iznimno, uz suglasnost i u skladu s posebnim uvjetima nadležnog javnopravnog tijela,</li> <li>- najmanje 100 m od šuma posebne namjene, osim iznimno, ako ne utječu na razloge zbog kojih su proglašene.</li> </ul> <p>(2) Najmanja udaljenost cjevovoda (spojnih, otpremnih i magistralnih) unutar i izvan planiranih i novih eksploatacijskih polja (osim za geotermalne vode) mora iznositi:</p> <ul style="list-style-type: none"> <li>- najmanje 50 m od građevinskih područja naselja, izdvojenih građevinskih područja naselja, izdvojenih građevinskih područja izvan naselja, osim od izdvojenih građevinskih područja izvan naselja gospodarske namjene-proizvodne planiranih ovim planom i/ili u PPUO/G,</li> <li>- najmanje 50 m od sportske, sportsko-rekreacijske i sl. namjene određene u PPUO/G izvan građevinskih područja,</li> <li>- najmanje 30 m od površina posebne namjene, postojećih i planiranih infrastrukturnih koridora, te područja posebnih uvjeta korištenja i posebnih ograničenja u korištenju i primjene posebnih mjera uređenja i zaštite, osim iznimno, uz suglasnost i u skladu s posebnim uvjetima nadležnog javnopravnog tijela,</li> <li>- najmanje 50 m od šuma posebne namjene, osim iznimno, ako ne utječu na razloge zbog kojih su proglašene</li> </ul> <p>(3) Izuzetak čine cjevovodi koji su u funkciji korištenja geotermalne vode jer se na njih ne primjenjuju navedene udaljenosti.</p> <p><b>h. Zaštitni i sigurnosni prostori</b></p> <p>(1) Zaštitni sigurnosni prostor oko pojedinih naftno-rudarskih objekata i postrojenja unutar eksploatacijskih polja ugljikovodika, spojnih plinovoda između plinskih stanica, priključnih plinovoda od bušotina do plinskih stanica, otpremnih kondenzatovoda i otpremnih tehnoloških</p>
--	--	--	---

			<p>plinovoda između plinskih stanica određen je Zakonom o osnovama sigurnosti transporta naftovodima i plinovodima, Pravilnikom o tehničkim normativima pri istraživanju i eksploataciji nafte, zemnih plinova i slojnih voda i Pravilnikom o tehničkim uvjetima i normativima za siguran transport tekućih i plinovitih ugljikovodika magistralnim naftovodima i plinovodima te naftovodima i plinovodima za međunarodni transport.</p> <p>(2) Ograničenja prema drugim zahvatima čija svrha nije iskorištavanje ugljikovodika:</p> <ul style="list-style-type: none"> <li>- za izgradnju zahvata koji nisu u svezi s iskorištavanjem ugljikovodika, a planiraju se u pojasu 100 m lijevo i desno od izgrađenog cjevovoda potrebno je zatražiti posebne uvjete, a u cilju sigurnosti i zaštite</li> <li>- nakon izgradnje cjevovoda zabranjeno je graditi građevine namijenjene stanovanju ili boravku ljudi u pojasu širine od po 30 m lijevo i desno od osi cjevovoda, osim ako su primijenjene posebne zaštitne mjere, tada udaljenost može biti manja, ali ne manja od 10 m</li> <li>- oko izgrađene bušotine zaštitna i požarna zona iznosi 7,5 m u polumjeru oko osi bušotine. Kod trajno napuštenih bušotina (likvidirane – kanal bušotine se nalazi od 1,5 do 2 m pod zemljom), sigurnosna zaštitna zona u kojoj je zabranjeno graditi građevine za boravak i rad ljudi iznosi 3 m u polumjeru oko osi kanala trajno napuštene bušotine</li> <li>- u „zelenom pojasu“ (pojasu služnosti) širokom 5 m lijevo i desno od osi cjevovoda zabranjeno je saditi biljke čije korijenje raste dublje od 1 m, odnosno za koje je potrebno obrađivati zemljište dublje od 0,5 m</li> <li>- međusobne udaljenosti različitih instalacija i način njihova križanja definirani su posebnim propisima i sastavni su dio posebnih uvjeta.</li> </ul>
Odgovor	<b>11.1.- 11.8.</b>	<b>Prihvaća se</b>	
Obrazloženje			Riješeno kroz Odredbe Plana
Odgovor	<b>11.9- 11.10.</b>	<b>Prihvaća se</b>	
Obrazloženje			Riješeno kroz Obrazloženje Plana
Odgovor	<b>11.11.</b>	<b>Prihvaća se</b>	
Obrazloženje			Riješeno kroz ostale Obvezne priloge Plana
Odgovor	<b>11.12.</b>	<b>Prihvaća se</b>	
Obrazloženje			Riješeno kroz grafički dio Plana
Odgovor	<b>11.13.</b>	<b>Ne prihvaća se</b>	
Obrazloženje			Prijedlog nije prihvaćen, jer nije predmet IV. ID PPUG Kutjeva, već se rješava Prostornim planom Požeško-slavonske županije, a koji je trenutno u izradi.

Tablica 9.

PRIJEDLOZI I PRIMJEDBE POSLANE POŠTOM NAKON ODREĐENOG ROKA NA ADRESU NOSITELJA PLANA: GRAD KUTJEVO Jedinstveni upravni odjel POŽEŠKO-SLAVONSKE ŽUPANIJE			
1.	<b>PODNOŠITELJ</b>	HRVATSKE CESTE Sektor za pripremu, građenje i rekonstrukciju Odjel za strateško planiranje Vončinina 3, 10000 Zagreb	Klasa: 350-02/17-01/139, Urbroj:345-400-440-442/516-22-09/DB od 01. veljače 2022.
	prijedlozi/primjedbe	1.1.	Utvdili su da su svi dostavljeni zahtjevi Hrvatskih cesta (dopis: Klasa: 350-02/17-01/139, Urbroj: 345-400-440-441/516-21-06/DB od 26. kolovoza 2021.) uvršteni i ugrađeni u Prijedlog IV. Izmjena i dopuna PPUG Kutjeva te da nemaju primjedbi na isti.
	odgovor	1.1.	<b>Prihvaća se.</b>
	obrazloženje		

Tablica 10.

PRIJEDLOZI I PRIMJEDBE UPISANE U KNJIGU PRIMJEDBI TIJEKOM JAVNE RASPRAVE 17.01.2022. – 25.01.2022.			
1.	<b>PODNOŠITELJ</b>	<b>Ratko Vasilj</b>	19. siječnja 2022.
	prijedlozi/primjedbe	1.1.	Predlaže da se cijela k.č. 363 k.o. Mitrovac prenamjeni iz građevinske u poljoprivrednu česticu jer bi na istoj posadio vinograd.
	odgovor	1.1.	<b>Ne prihvaća se.</b>
	obrazloženje		Zahtjev nije zbog zakonski obveznog provođenja ponovne javne rasprave radi prihvaćanja promjene granica građevinskog područja u tijeku provođenja javne rasprave. Ponovnom javnom raspravom povećali bi se troškovi izrade i donošenja Plana (objava javne rasprave) kao i produžilo vrijeme do njegovog usvajanja (javni uvid u ponovnoj javnoj raspravi traje najmanje osam dana, priprema izvješća o ponovnoj javnoj raspravi). Istovremeno, predložena aktivnost sadnje vinograda može se ostvariti i unutar granica građevinskog područja.
2.	<b>PODNOŠITELJ</b>	<b>HEP - ODS d.o.o., ELEKTRA POŽEGA Mato Vuković</b>	19. siječnja 2022.
	prijedlozi/primjedbe	2.1.	Predlaže ucrtati lokaciju nove trafostanice 10(20)/04 kV i priključnog dalekovoda na području Mačovog Brada.
	odgovor	2.1.	<b>Prihvaća se.</b>
	obrazloženje		Riješeno kroz Odredbe i Grafički dio Plana.
3.	<b>PODNOŠITELJ</b>	<b>GRAD KUTJEVO Krešimir Malčić</b>	24. siječnja 2022.
	prijedlozi/primjedbe	3.1.	Predlaže da se čl. 142., koji glasi: <i>Najmanje 20% zasebne građevne čestice za gradnju građevina gospodarske namjene treba biti uređeno kao parkovno, pejzažno ili zaštitno zelenilo.</i> , Izmjeni, obzirom da određene k.č., prema postojećem stanju, ne zadovoljavaju taj kriterij, tj. ne postoji dovoljno uređene zelene površine, ne mogu dobiti građevinsku dozvolu.
	odgovor	3.1.	<b>Prihvaća se.</b>
	obrazloženje		Riješeno kroz Odredbe

**Mišljenja**, sukladno članku 101. Zakona, podnijelo je 4 podnositelja na adresu Nositelja izrade Plana:

Tablica 11.

<b>MIŠLJENJA POSLANA POŠTOM NA ADRESU: NOSITELJA IZRADE GRAD KUTJEVO Jedinstveni upravni odjel</b>			
<b>1.</b>	<b>PODNOŠITELJ</b>	MINISTARSTVO KULTURE Uprava za zaštitu kulturne baštine Konzervatorski odjel u Požegi	
		Klasa: 612-08/21-10/0314 Urbroj: 532-05-02-07/4-22-05 od 19. siječnja 2022.g.	
	mišljenja	<b>1.1.</b>	Mišljenja su da je Prijedlog IV. Izmjena i dopuna PPUG Kutjeva izrađen u skladu s konzervatorskim smjericama i dostavljenim podacima (dopis: Klasa: 612-08/21-10/0314, Urbroj: 532-05-02-07/4-21-02 od 31. kolovoza 2021.) te nemaju dodatnih primjedbi na isti.
	odgovor	<b>1.1.</b>	<b>Prihvaća se</b>
	obrazloženje		
<b>2.</b>	<b>PODNOŠITELJ</b>	<b>HAKOM</b> Hrvatska regulatorna agencija za mrežne djelatnosti	
		Klasa: 350-05/21-01/218, Urbroj: 376-05-3-22-05 od 24. siječnja 2022. g.	
	mišljenja	<b>2.1.</b>	Uvidom u dostavljeni Prijedlog IV. Izmjena i dopuna PPUG Kutjeva, sukladno članku 25. stavka 3. Zakona o elektroničkim komunikacijama („Narodne novine“, br. 73/08, 90/11, 133/12, 80/13, 17/14 i 72/17), potvrđuju da je isti usklađen s danim zahtjevima HAKOM-a te daju pozitivno mišljenje.
	odgovor	<b>2.1.</b>	<b>Prihvaća se</b>
	obrazloženje		
<b>3.</b>	<b>PODNOŠITELJ</b>	MINISTARSTVO OBRANE, Uprava za materijalne resurse, Sektor za vojnu infrastrukturu i zaštitu okoliša, Služba za vojno graditeljstvo i energetska učinkovitost, 10000 zagreb	
		Klasa: 350-01/22-02/36, Urbroj: 512M3-020201-22-3 od 01. veljače 2022. g.	
	mišljenja	<b>3.1.</b>	Uvidom u dostavljeni Prijedlog IV. Izmjena i dopuna PPUG Kutjeva, sukladno članku 25. stavka 3. Zakona o elektroničkim komunikacijama („Narodne novine“, br. 73/08, 90/11, 133/12, 80/13, 17/14 i 72/17), potvrđuju da je isti usklađen s danim zahtjevima HAKOM-a te daju pozitivno mišljenje.
	odgovor	<b>3.1.</b>	<b>Prihvaća se</b>
	obrazloženje		

Odgovore na dobivene primjedbe i prijedloge,  
usuglašene sa stavovima Grada Kutjeva,  
kao odgovorni voditelj izrade  
IV. Izmjena i dopuna PPUG Kutjeva pripremila:

**Gordana Boban, mag.ing.arch.**



**Sastavni dio ovog Izvješća su sljedeći dokumenti:**

1. Scan/Preslika Zaključka Gradonačelnika o utvrđivanju Prijedloga IV. Izmjena i dopuna PPUG Kutjeva za javnu raspravu
2. Scan/Preslika Obavijesti o provođenju javne rasprave o prijedlogu IV. Izmjena i dopuna PPUG Kutjeva objavljene u „Glasu Slavonije“
3. Scan/Preslika Obavijesti o provođenju javne rasprave o prijedlogu IV. Izmjena i dopuna PPUG Kutjeva objavljene na službenim mrežnim stranicama Ministarstva prostornog uređenja, graditeljstva i državne imovine
4. Scen/Preslika Obavijesti o provođenju javne rasprave o prijedlogu IV. Izmjena i dopuna PPUG Kutjeva objavljene na službenim mrežnim stranicama Grada Kutjeva,
5. Scan/Preslika Posebne obavijesti o provođenju javne rasprave o prijedlogu IV. Izmjena i dopuna PPUG Kutjeva s popisom pozvanih subjekata
6. Scan/Preslika Zapisnika s javnog izlaganja s popisom prisutnih
7. Scan-ovi/Preslike svih očitovanja, primjedbi i prijedloga zaprimljenih u određenom roku
8. Scan-ovi/Preslike svih očitovanja, primjedbi i prijedloga zaprimljenih nakon određenog roka
9. Scan-ovi/Preslike svih očitovanja, primjedbi i prijedloga upisanih u knjigu primjedbi za vrijeme trajanja Javne rasprave, od 17.01. od 25. 01. 2022. godine
10. Scan-ovi/Preslike mišljenja javnopравnih tijela, sukladno članku 101. Zakona, o primjeni posebnog propisa i/ili dokumenta koji je od utjecaja na Plan i scan-ovi dostavnica o primitku za dostavu istog

**Pročelnik**

**v.d. Ana Galić, mag.oec.**





## 1. Scan/Preslika Zaključka Gradonačelnika o utvrđivanju Prijedloga IV. Izmjena i dopuna PPUG Kutjeva za javnu raspravu



REPUBLIKA HRVATSKA  
POŽEŠKO – SLAVONSKA ŽUPANIJA



GRAD KUTJEVO  
GRADONAČELNIK

KLASA: 350-01/20-01/11  
URBROJ: 2177-6-01-22-1  
Kutjevo, 04.siječnja 2022. godine

Temeljem članka 95. stavka 2. Zakona o prostornom uređenju („Narodne novine“, br. 153/13, 65/17, 114/18, 39/19 i 98/19) i članka 56. Statuta Grada Kutjeva („Službeni glasnik Grada Kutjeva“, br. 4/09, 2/13, 8/13 i 2/21), gradonačelnik Grada Kutjeva dana 04.siječnja 2022. godine, donio je

### ZAKLJUČAK o utvrđivanju Prijedloga IV. Izmjena i dopuna prostornog plana uređenja Grada Kutjeva za javnu raspravu

#### I.

Utvrđuje se Prijedlog IV. Izmjena i dopuna prostornog plana uređenja Grada Kutjeva (u nastavku: Prijedlog IV. Izmjena i dopuna Plana) na temelju dostavljenog Nacrta prijedloga IV. Izmjena i dopuna prostornog plana uređenja Grada Kutjeva izrađenog od izrađivača Plana Zavoda za prostorno uređenje Požeško-slavonske županije, iz Požege, Županijska 7, Klasa:350-01/21-02/1, Urbroj:2177/1-3-22-2 od siječnja 2022. godine, i upućuje na javnu raspravu i javni uvid.

#### II.

Javna rasprava i javni uvid o Prijedlogu IV. Izmjena i dopuna Plana započinje 17. siječnja 2022. godine i trajat će zaključno s 25. siječnjem 2022. godine.

#### III.

Obavijest o javnoj raspravi o Prijedlogu IV. Izmjena i dopuna Plana objavit će se u dnevnom tisku-Glas Slavonije, mrežnim stranicama Ministarstva prostornog uređenja, graditeljstva i državne imovine te na mrežnim stranicama Grada Kutjeva.

#### IV.

Posebna obavijest o javnoj raspravi dostavit će se javnopravnim tijelima određenim posebnim propisima koja su dala ili trebala dati zahtjev za izradu Prijedloga IV. Izmjena i dopuna Plana.

#### V.

Javni uvid u Prijedlog IV. Izmjena i dopuna Plana, za vrijeme trajanja javne rasprave, može se obaviti u vijećnici Grada Kutjeva, Trg Graševine 1, u Kutjevu svakim radnim danom od 8,00 – 15 sati.

## VI.

Javno izlaganje o Prijedlogu IV. Izmjena i dopuna Plana, a radi stručnog obrazloženja izrađivača, organizira i provodi nositelj izrade s odgovornim voditeljem izrađivača Prijedloga IV. Izmjena i dopuna Plana, javne ustanove Zavoda za prostorno uređenje Požeško-slavonske županije, a održat će se dana 19. siječnja 2022. godine, u gradskoj vijećnici Grada Kutjeva, Trg Graševine 1, u Kutjevu, s početkom u 11 sati.

## VII.

Za vrijeme trajanja javne rasprave svi zainteresirani:

- imaju pravo pristupa na javni uvid u Prijedlog plana,
- mogu postavljati pitanja tijekom javnog izlaganja o predloženim rješenjima, na koja usmeno odgovaraju osobe koje vode javno izlaganje,
- mogu davati prijedloge i primjedbe u zapisnik za vrijeme javnog izlaganja,
- mogu nositelju izrade uputiti pisane prijedloge i primjedbe, dostavom istih u pisanom obliku (osobno u pisarnici Grada Kutjeva) ili putem pošte preporučeno na adresu: Grad Kutjevo, Trg Graševine 1, 34340 Kutjevo najkasnije do 25. siječnja 2022. godine.

Pisani prijedlozi i primjedbe, koji nisu dostavljeni u roku ili nisu čitko napisani i potpisani imenom i prezimenom, te adresom podnositelja, neće se uzeti u obzir pri pripremi Izvješća o javnoj raspravi.

## VIII.

Javnopravnim tijelima određenim posebnim propisima, koja su dala ili su trebala dati zahtjev za izradu Prijedloga IV. Izmjena i dopuna Plana dostaviti će se posebna pisana obavijest o javnoj raspravi, a ista mogu dostaviti svoja mišljenja najkasnije do 25. siječnja 2022. godine u protivnom smatrat će se da isti nemaju primjedbi.

## IX.

Za provođenje ovog Zaključka te poduzimanje drugih pravnih radnji, sukladno Zakonu o prostornom uređenju, zadužuje se Jedinствeni upravni odjel Grada Kutjeva.

## X.

Ovaj Zaključak stupa na snagu danom donošenja.

**GRADONAČELNIK:**  
Josip Budimir, mag.oec.



2. Scan/Preslika Obavijesti o provođenju javne rasprave o prijedlogu IV. Izmjena i dopuna PPUG Kutjeva objavljene u „Glasu Slavonije“

Srijeda, 12 siječnja 2022. GLAS SLAVONIJE 17

Regija

NA BLAGDAN KRŠTENJA ISUSOVA

Požeški biskup Škvorčević krstio je petorođenu djecu u dvije voćinske obitelji

Petar ŽARKOVIĆ

VOĆIN

U nedjelju, na blagdan Krštenja Isusova, požeški biskup, msgr. Antun Škvorčević, u Voćinu je krstio dvoje djece - Nikol Jozic, peto dijete u obitelji Ane Marije i Srečka, i Matiasa Marinovića, peto dijete u obitelji Josefine i Emanuela. Biskup Škvorčević je u svetišću Gospe Voćinske predvodio euharistijsko slavlje, na početku kojega je kazao kako se još uvijek nalazimo u božićnom vremenu te je svima čestitao Božić i zaželio blagoslovljenu novu godinu. Podsjetio je kako blagdanom Gospodinova krštenja završava božićno vrijeme liturgijske godine, ali je dodao da to vrijeme u Voćinu traje cijele godine po djeci u višestranim obiteljima, "u kojima je na svoj

način prisutan sam Isus Krist". S posebnim poštovanjem i zahvalnošću pozdravio je roditelje koji su donijeli djecu na krštenje.

U svojoj homiliji biskup je na glasito značenje krštenja kao čina oslobođenja od zarobljenosti negativnošću, zločinom i sebičnošću. Prema biskupovim riječima, Isus nije sišao u

**Nakon svete mise biskup se zadržao u razgovoru s članovima obitelji, uručio im darove i novčanu potporu**

vodu Jordana krstiti se zato što je i sâm bio grješnik, nego da bi se solidarisirao s grješnicima i naznačio novost života koja se ostvaruje u njemu. Osmislivši se na stranje u Voćinu, razrušenom u Domovinskom ratu, biskup Škvorčević

istaknuo je kako se na prvi pogled može učiniti da su Voćin i njegovi stanovnici zaboravljivi i da ih nitko u državi ne pomaže. Rekao je također da uvijek s radošću dolazi u Voćin jer se ovdajšnji vjernici ne ograničavaju na jedno ili nekoliko djece, nego se raduju kad mogu primiti i petero i više djece, "jer se ne žele ponašati po diktatu vlastite sebičnosti i kratkovidnosti". Zahvalio je suradnicima u Voćinu što nisu dopustili da materijalne vjerdnosti postanu važnije od života "koji primamo od Boga na dar".

Čestitao je rodiljima krsno preporođenje njihove djece, a voćinskom župniku Vanu Erižu zadržao je za sve što nastoji činiti za dobro duša u voćinskoj župi i svetišću. Nakon svete mise biskup Škvorčević zadržao se u razgovoru s članovima dviju obitelji, uručio im darove i novčanu potporu. ■



KOMUNALNO PODUZEĆE PAPUK

Riješen problem deponija i dimnjačara

ORAHOVICA

Komunalno poduzeće Papuk i poduzeće Voda dobili su novog direktora, Tomislava Katalinića. Jedan od ključnih problema koji ga je dočekao bila je zapuštenost deponija TUK. - Zapuštenost je bila do te mjere da nam se i od nadležnih institucija prijeto oduzimanjem dozvole za obavljanje te vrste djelatnosti. Hitnim sazivom skupštine društva Papuk i odlaskom u resorno ministarstvo našao se model kojim je tijekom prosinca prošle godine konačno kompletno uređenje, tj. vraćanje u prvobitno stanje našeg deponija - pojašnjava Katalinić. Paralelno s uređenjem deponija



Tomislav Katalinić

TUK, a u skladu s odlukom Grada Orahovice, Papuk je ustrojio i novu organizacijsku jedinicu - Dimnjačari.

Bažalost, zbog brojnih komplikacija prilikom isporuke opreme, pronalaznja radnika, ustrojavanja administrativnog modula, relativno kasno krenuli smo u rješavanje dimnovodnih objekata. Plan nam je i dalje razvijati ovu službu, podići razinu usluge i proširiti je na susjedne općine - kaže Katalinić te naglašava kako u ovoj godini Komunalno poduzeće planira širiti djelatnost grobljanskih usluga, kao što su pokopi, pratnja, tekuće održavanje, i to na sve susjedne općine. V.G. ■

ODBAČENA BOŽIČNA DRVCA

Odvest će ih u sljedećih desetak dana



ĐAKOVO

Komunalno poduzeće Univerzal počelo je odvoz pred kuće i stambene zgrade odbačenih božićnih drvaca, no ove godine, doznajemo od voditelja Odnosa s javnošću tog komunalca Danijela Geošića, odvoz ne toče prema unaprijed utvrđenom rasporedu, nego kada to obveze oko

redovitog odvoza kućnog otpada dopušte. Božićna drva, naposljetku iz Univerzala, bit će odvezena u sljedećih desetak dana. No dio građana božićna drva još uvijek nije raskitao, a karnoli odbačio, jer će s njima, kažu, dočekati i Svjetionici, pa će ih iz kuće iznijeti tek tada. Većina građana izmijela ih je za Tri kraja, odnosno dan poslije. S.Ž. ■

**REPUBLIKA HRVATSKA  
POŽEŠKO - SLAVONSKA ŽUPANIJA  
GRAD KUTJEVO**  
Jedinstveni upravni odjel

KLASA: 350-01/20-01/11  
URBROJ: 2177-6-03/1-22-2  
Kutjevo, 05 siječnja 2022. godine

Temeljem članka 96. stavka 3. i 4. Zakona o prostornom uređenju ("Narodne novine", br. 153/13, 65/17, 114/18, 39/19 i 98/19), te Zaključka gradonačelnika Grada Kutjeva, Klasa: 350-01/20-01/11, Urbroj: 2177-6-01-22-1, od 04. siječnja 2022. godine, Jedinstveni upravni odjel Grada Kutjeva, kao Nositelj izrade dokumenta prostornog uređenja za Grad Kutjevo, objavljuje

**OBAVIJEST**

**O JAVNOJ RASPRAVI O PRIJEDLOGU IV. IZMJENA I DOPUNA  
PROSTORNOG PLANA UREĐENJA GRADA KUTJEVA**

I.

- Gradonačelnik Grada Kutjeva Zaključkom, Klasa: 350-01/20-01/11, Urbroj: 2177-6-01-22-1, od 04. siječnja 2022. godine, utvrdio je Prijedlog IV. Izmjena i dopuna Prostornog plana uređenja Grada Kutjeva (u nastavku: Prijedlog IV. Izmjena i dopuna Plana).
- Objavljuje se javna rasprava o utvrđenom Prijedlogu IV. Izmjena i dopuna Plana koja se sastoji od javnog uvida i javnog izlaganja.
- Ova obavijest objavit će se u dnevnom tisku - Glas Slavonije, mrežnim stranicama Ministarstva prostornog uređenja, graditeljstva i državne imovine te na mrežnim stranicama Grada Kutjeva.
- Posebna obavijest o javnoj raspravi dostavlja se javnoopravnim tijelima određenim posebnim propisima koja su dala ili trebala dati zahtjev za izradu Prijedloga IV. Izmjena i dopuna Plana.
- Javna rasprava i javni uvid u Prijedlog IV. Izmjena i dopuna Plana započinje 17. siječnja 2022. godine i trajat će zaključno s 25. siječnjem 2022. godine.
- Javni uvid u Prijedlog IV. Izmjena i dopuna Plana, za vrijeme trajanja javne rasprave, može se obaviti u Gradskoj vijećnici Grada Kutjeva, Trg Graševine 1, 34340 Kutjevo svakim radnim danom od 8 - 15 sati.
- Javno izlaganje o Prijedlogu IV. Izmjena i dopuna Plana, a radi stručnog obrazloženja izrađivača, organizira i provodi nositelj izrade s odgovornim voditeljem izrađivača Prijedloga IV. Izmjena i dopuna Plana, javne ustanove Zavoda za prostorno uređenje Požeško-slavonske županije, a održat će se dana 19. siječnja 2022. godine, u gradskoj vijećnici Grada Kutjeva, Trg Graševine 1, u Kutjevu, s početkom u 11 sati.
- Za vrijeme trajanja javne rasprave svi zainteresirani:
  - imaju pravo pristupa na javni uvid u Prijedlog plana,
  - mogu postavljati pitanja tijekom javnog izlaganja o predložanim rješenjima, na koja usmeno odgovaraju osobe koje vode javno izlaganje,
  - mogu davati prijedloge i primjedbe u zapisnik za vrijeme javnog izlaganja,
  - mogu nositelju izrade uputiti pisane prijedloge i primjedbe, dostavom istih u pisanom obliku (osobno u pisarnici Grada Kutjeva) ili putem pošte preporučeno na adresu: Grad Kutjevo, Trg Graševine 1, 34330 Kutjevo najkasnije do 25. siječnja 2022. godine.
- Pisani prijedlozi i primjedbe, koji nisu dostavljeni u roku ili nisu čitko napisani i potpisani imenom i prezimenom, te adresom podnositelja, neće se uzeti u obzir pri pripremi izvješća o javnoj raspravi.
- Javnoopravnim tijelima određenim posebnim propisima, koja su dala ili su trebala dati zahtjeve za izradu Prijedloga IV. Izmjena i dopuna Plana dostavit će se posebna pisana obavijest o javnoj raspravi, a ista mogu dostaviti svoja mišljenja najkasnije do 25. siječnja 2022. godine u protivnom smatrat će se da isti nemaju primjedbi.
- Sve dodatne informacije mogu se dobiti u Jedinstvenom upravnom odjelu Grada Kutjeva, Trg Graševine 1, 34330 Kutjevo, na broj telefona: 034/315-008 ili putem e-maila: [maja.speljak@kutjevo.hr](mailto:maja.speljak@kutjevo.hr)

**PROČELNIK:**  
Dinko Spoljarčić, dipl.oec.

### 3. Scan/Preslika Obavijesti o provođenju javne rasprave o prijedlogu IV. Izmjena i dopuna PPUG Kutjeva objavljene na službenim mrežnim stranicama Ministarstva prostornog uređenja, graditeljstva i državne imovine



REPUBLIKA HRVATSKA  
Ministarstvo prostornoga uređenja,  
graditeljstva i državne imovine

Naslovnica > O Ministarstvu > Djelokrug > Prostorno uređenje > Prostorni planovi > Informacije o planovima u izradi > Informacije o javnim raspravama >

## Informacije o javnim raspravama

14.01.2022. - Informacija o ponovnoj javnoj raspravi o prijedlogu VII. izmjena i dopuna Prostornog plana uređenja Grada Gospića

(/UserDocs/Images//dokumenti/Prostorno/Planovi/Rasprave//14.1.2022.Gospic.pdf)

14.01.2022. | pdf (73kb)

13.01.2022. - Informacija o javnoj raspravi o prijedlogu Izmjena i dopuna Detaljnog plana uređenja "Poreč – centar V"

(/UserDocs/Images//dokumenti/Prostorno/Planovi/Rasprave//13.1.2022.Porec.pdf)

13.01.2022. | pdf (107kb)

13.01.2022. - Informacija o javnoj raspravi o prijedlogu Izmjena i dopuna Detaljnog plana uređenja "Servisna zona Poreč – područje I"

(/UserDocs/Images//dokumenti/Prostorno/Planovi/Rasprave//13.1.2022.Porec.DPU.pdf)

13.01.2022. | pdf (106kb)

12.01.2022. - Informacija o javnoj raspravi o prijedlogu IV. Izmjena i dopuna Prostornog plana uređenja Grada Kutjeva

(/UserDocs/Images//dokumenti/Prostorno/Planovi/Rasprave//12.1.2022.Kutjevo.pdf)

12.01.2022. | pdf (121kb)

Prijedlog IV. Izmjena i dopuna Prostornog plana uređenja Grada Kutjeva (.zip)

(/UserDocs/Images//dokumenti/Prostorno/Planovi/Rasprave//Nacrt prijedloga IV.IID PPUG Kutjevo.zip)

12.01.2022. | zip (184353kb)

10.01.2022. - Informacija o javnoj raspravi o prijedlogu Izmjena i dopuna Urbanističkog plana uređenja „Servisna zona Poreč – područje III“, Grad Poreč

(/UserDocs/Images//dokumenti/Prostorno/Planovi/Rasprave//10.1.2022.Porec.pdf)

10.01.2022. | pdf (118kb)

07.01.2022. - Informacija o javnoj raspravi o provođenju postupka stavljanja izvan snage Detaljnog plana uređenja stambenog naselja "Sajmište" u Petrinji

(/UserDocs/Images//dokumenti/Prostorno/Planovi/Rasprave//7.1.2022.Petrinja.pdf)

07.01.2022. | pdf (360kb)

04.01.2022. - Informacija o javnoj raspravi o prijedlogu Urbanističkog plana uređenja »GZ Žukovac«, Općina Mljet

(/UserDocs/Images//dokumenti/Prostorno/Planovi/Rasprave//4.1.2022.Mljet.pdf)

**4. Scen/Preslika Obavijesti o provođenju javne rasprave o prijedlogu IV. Izmjena i dopuna PPUG Kutjeva objavljene na službenim mrežnim stranicama Grada Kutjeva**

17. 01. 2022. 10:41

Obavijest o javnoj raspravi o Prijedlogu IV. Izmjena i dopuna Prostornog plana uređenja Grada Kutjeva | Grad Kutjevo

# Obavijest o javnoj raspravi o Prijedlogu IV. Izmjena i dopuna Prostornog plana uređenja Grada Kutjeva

12.01.2022



# OBAVIJEST



<https://www.kutjevo.hr/obavijest-o-javnoj-raspravi-o-prijedlogu-iv-izmjena-i-dopuna-prostornog-plana-uredenja-grada-kutjeva/>

1/5

17. 01. 2022. 10:41

Obavijest o javnoj raspravi o Prijedlogu IV. Izmjena i dopuna Prostornog plana uređenja Grada Kutjeva | Grad Kutjevo

Grad Kutjevo, objavljuje Obavijest o javnoj raspravi o Prijedlogu IV. Izmjena i dopuna Prostornog plana uređenja Grada Kutjeva.

Javna rasprava i javni uvid u Prijedlog IV. Izmjena i dopuna Plana **započinje 17. siječnja 2022. godine i trajat će zaključno s 25. siječnjem 2022. godine.** Javni uvid u Prijedlog IV. Izmjena i dopuna Plana, za vrijeme trajanja javne rasprave, može se obaviti u Gradskoj vijećnici Grada Kutjeva, Trg Graševine 1, 34340 Kutjevo **svakim radnim danom od 8,00 – 15 sati.**

Javno izlaganje o Prijedlogu IV. Izmjena i dopuna Plana, a radi stručnog obrazloženja izrađivača, organizira i provodi nositelj izrade s odgovornim voditeljem izrađivača Prijedloga IV. Izmjena i dopuna Plana, javne ustanove Zavoda za prostorno uređenje Požeško-slavonske županije, a **održat će se dana 19. siječnja 2022. godine, u gradskoj vijećnici Grada Kutjeva, Trg Graševine 1, u Kutjevu, s početkom u 11 sati.**

Sve dodatne informacije mogu se dobiti u Jedinstvenom upravnom odjelu Grada Kutjeva, Trg Graševine 1, 34330 Kutjevo, na broj telefona: 034/315-008 ili putem e-maila: [maja.speljak@kutjevo.hr](mailto:maja.speljak@kutjevo.hr).

Više informacija u prilogu.

**5. Scan/Preslika Posebne obavijesti o provođenju javne rasprave o prijedlogu IV. Izmjena i dopuna PPUG Kutjeva s popisom pozvanih subjekata**

REPUBLIKA HRVATSKA  
POŽEŠKO – SLAVONSKA ŽUPANIJA



GRAD KUTJEVO  
Jedinstveni upravni odjel

KLASA: 350-01/20-01/11  
URBROJ: 2177-6-03/1-22- 3  
Kutjevo, 05. siječnja 2022. godine

**Javnopravna tijela**  
- prema dostavljenoj listi -

**PREDMET: Posebna obavijest o javnoj raspravi o Prijedlogu IV. Izmjena i dopuna Prostornog plana uređenja Grada Kutjeva i poziv za sudjelovanje,**  
- dostavlja se

Poštovani,

Temeljem članka 97. Zakona o prostornom uređenju („Narodne novine“, br. 153/13, 65/17, 114/18, 39/19 i 98/19), dostavljamo Vam posebnu obavijest o javnoj raspravi o Prijedlogu IV. Izmjena i dopuna Prostornog plana uređenja Grada Kutjeva (u daljnjem tekstu: IV. Izmjena i dopuna PPUG Kutjeva).

Javna rasprava sastoji se od javnog uvida i javnog izlaganja.

**JAVNI UVID** trajat će od **17. siječnja 2022. godine do 25. siječnja 2022. godine** i provest će se u prostorijama nositelja izrade Jedinstvenog upravnog odjela Grada Kutjeva, u Kutjevu, Trg Graševine 1, na web-stranicama Grada i Ministarstva prostornog uređenja, graditeljstva i državne imovine (ISPU).

**JAVNO IZLAGANJE** o Prijedlogu IV. Izmjena i dopuna Plana, a radi stručnog obrazloženja izrađivača, organizira i provodi nositelj izrade s odgovornim voditeljem izrađivača Prijedloga IV. Izmjena i dopuna Plana, javne ustanove Zavoda za prostorno uređenje Požeško-slavonske županije, a održat će se dana 19. siječnja 2022. godine, u gradskoj vijećnici Grada Kutjeva, Trg Graševine 1, u Kutjevu, s početkom u 11 sati.

Očitovanje, primjedbe i prijedlozi na Prijedlog Plana za vrijeme trajanja javne rasprave mogu se dati u zapisnik za vrijeme javnog izlaganja ili predati u pisanom obliku u pisarnicu Grada Kutjeva ili putem pošte preporučeno zaključno s danom **25. siječnjem 2022. godine** na adresu: Grad Kutjevo, Jedinstveni upravni odjel Grada Kutjeva, Trg Graševine 1, 34330 Kutjevo.

Primjedbe i prijedlozi koji nisu čitko napisani, potpisani i dostavljeni u roku, neće se uzeti u obzir u pripremi Izvješća o javnoj raspravi.

**Ovim putem pozivamo Vas na sudjelovanje u javnoj raspravi.**

S poštovanjem!

**DOSTAVITI:**

1. Svima prema listi u privitku,
2. Evidenciji,
3. Pismohrana

## DOSTAVITI:

1. **Ministarstvo prostornoga uređenja, graditeljstva i državne imovine**, Ulica Republike Austrije 20, Zagreb,
2. **Ministarstvo gospodarstva i održivog razvoja**, Ulica grada Vukovara 78, 10000 Zagreb,
3. **Ministarstvo gospodarstva i održivog razvoja**,
  - Uprava za zaštitu prirode, Radnička cesta 80, 10000 Zagreb,
  - Uprava vodnog gospodarstva i zaštite mora, Radnička cesta 80, 10000 Zagreb,
  - Uprava za energetiku, Radnička cesta 80, 10000 Zagreb,
  - Zavod za zaštitu okoliša i prirode, Radnička 80/7, 10000 Zagreb,
  - Uprava za industriju, poduzetništvo i obrt, Ulica grada Vukovara 78, 10000 Zagreb,
  - Sektor za unapređenje i razvoj poduzetništva i obrta, Ulica grada Vukovara 78, 10000 Zagreb,
  - Sektor za rudarstvo, Ulica grada Vukovara 78, 10000 Zagreb,
4. **Ministarstvo poljoprivrede**, Ulica Grada Vukovara 78, p.p. 1034, 10000 Zagreb,
  - Uprava za potpore poljoprivredi i ruralnom razvoju, Ulica grada Vukovara 78, p.p. 1034, 10000 Zagreb
  - Uprava za veterinarstvo i sigurnost hrane, Planinska 2a, 10000 Zagreb
  - Uprava za stočarstvo i kvalitetu hrane, Ilica 101, 10000 Zagreb
  - Uprava šumarstva, lovstva i drvne industrije, Planinska 2a, 10000 Zagreb
  - Uprava za poljoprivredno zemljište, biljnu proizvodnju i tržište, Ulica Grada Vukovara 78, 1000 Zagreb,
  - Uprava za poljoprivrednu politiku, EU i međunarodnu suradnju, Ulica Grada Vukovara 78, 1000 Zagreb,
5. **Ministarstvo kulture i medija**, Uprava za zaštitu kulturne baštine, Runjaninova 2, 10000 Zagreb,
6. **Ministarstvo kulture i medija, Uprava za zaštitu kulturne baštine, Konzervatorski odjel u Požegi**, Trg M. Peića 3, 34000 Požega,
7. **Ministarstvo mora, prometa i infrastrukture**, Uprava za cestovnu i željezničku infrastrukturu, Prisavlje 14, 10000 Zagreb,
8. **Ministarstvo mora, prometa i infrastrukture**, Uprava zračnog prometa, elektroničkih komunikacija i pošte, Prisavlje 14, 10000 Zagreb,
9. **Ministarstvo obrane**, Uprava za materijalne resurse, Služba za nekretnine, graditeljstvo i zaštitu okoliša, Trg kralja Krešimira IV, br.1, 10000 Zagreb,
10. **Ministarstvo turizma i sporta**, Prisavlje 14, 10000 Zagreb,
11. **Ministarstvo zdravstva**, Ksaver 200 a, 10000 Zagreb,
12. **Ministarstvo znanosti i obrazovanja**, Donje Svetice 38, 10000 Zagreb,
13. **Ministarstvo regionalnog razvoja i fondova Europske unije**, Uprava za strateško planiranje i koordinaciju EU fondova, Miramarska 22, 10000 Zagreb,
14. **MUP, PU Požeško-slavonska**, Sektor upravnih i inspekcijskih poslova, Josipa Runjanina 1, 34000 Požega,
15. **Ministarstvo unutarnjih poslova, Ravnateljstvo civilne zaštite**, Služba civilne zaštite Požega, Hrvatskih branitelja 82, 34000 Požega,
16. **Požeško-slavonska županija**, Upravni odjel za gospodarstvo i graditeljstvo, Županijska 7, 34000 Požega,
17. **Požeško-slavonska županija**, Upravni odjel za društvene djelatnosti, Županijska 7, 34000 Požega,
18. **Zavod za prostorno uređenje Požeško-slavonske županije**, Županijska 7, 34000 Požega,
19. **Osječko-baranjska županija**, Upravni odjel za prostorno uređenje, graditeljstvo i zaštitu okoliša, Trg Lava Mirskog 1/1, 31000 Osijek
20. **Zavod za prostorno uređenje Osječko-baranjske županije**, Europska avenija 1, 31000 Osijek,
21. **Virovitičko-podravska županija**, Upravni odjel za graditeljstvo, zaštitu okoliša i imovinsko-pravne poslove, Trg Ljudevita Patačića 1, 33000 Virovitica,
22. **Zavod za prostorno uređenje Virovitičko-podravska županije**, Trg Ljudevita Patačića 1, 33000 Virovitica,
23. **Hrvatske šume d.o.o. UŠP Požega**, Milke Trnine 2, 34000 Požega,
24. **Hrvatske šume d.o.o. UŠP Našice**, J.J. Strossmayera 1, 31500 Našice,



25. **Javna ustanova za zaštitu prirodnih vrijednosti Požeško-slavonske županije**, Županijska 7, 34000 Požega,
26. **Javna ustanova Park prirode Papuk**, Trg Gospe Voćinske 11, 33522 Voćin,
27. **Hrvatske vode**, Ulica grada Vukovara 220, 10000 Zagreb,
28. **Hrvatske vode**, VGO za vodno područje sliva Save Slavonski Brod, Šetalište braće Radića 22, 35000 Slavonski Brod,
29. **Hrvatske vode Zagreb**, VGO za vodno područje sliva Save, VGI Orpljava-Londža, Industrijska 13 d, 34000 Požega,
30. **Hrvatske vode**, VGO za Dunav i donju Dravu, VGI za Mali sliv Karašica -Vučica, Trg Ante Starčevića 9, 31540 Donji Miholjac,
31. **Hrvatske ceste d.o.o.**, Središnji ured, Odjel za razvitak i upravljanje, za upravljanje i održavanje državnih cesta, Sektor za studije i projektiranje, Vončinina 3, 10000 Zagreb,
32. **Hrvatske ceste d.o.o.**, PJ Osijek, Ispostava Slavonski Brod, I.G. Kovačića 58, 35000 Slavonski Brod,
33. **HEP-Prijenos**, Sektor za izgradnju i investicije, Odjel za pripremu izgradnje i izgradnju, Vukovarska 37, 10000 Zagreb,
34. **Hrvatska elektroprivreda**, Direkcija za upravljanje i prijenos, Prijenosno područje Osijek, Šetalište kardinala Franje Šepera 1 A, 31000 Osijek,
35. **HEP, Operator distribucijskog sustava**, Prijenosno područje Osijek, Šetalište kardinala Franje Šepera 1 A, 31000 Osijek,
36. **HOPS** hrvatski operater prijenosnog sustava d.o.o., Kupaska 4, 10000 Zagreb,
37. **HEP ODS d.o.o.**, Elektra Požega, Primorska 24, 34000 Požega,
38. **HRT, Odašiljači i veze**, Plansko tehnološki odjel, Prisavlje 3, 10000 Zagreb,
39. **HP- Hrvatska pošta d.d.**, Jurišićeva 13, 10000 Zagreb,
40. **Hrvatska agencija za poštu i elektroničke komunikacije**, Jurišićeva 13, 10000 Zagreb,
41. **Hrvatske željeznice**, Sektor za pristup infrastrukturi, Mihanovičeva 12, 10000 Zagreb,
42. **Hrvatske željeznice**, Sektor za razvoj, pripremu i provedbu investicija i EU fondova, Mihanovičeva 12, 10000 Zagreb
43. **Županijska uprava za ceste**, Matije Gupca 6, 34000 Požega,
44. **Tekija d.o.o.** Vodovodna 1, 34000 Požega,
45. **KOMUNALAC d.o.o. Požega**, Vodovodna 1, 34000 Požega,
46. **Komunalno društvo Kutjevo d.o.o.** Trg Graševine 1,34340 Kutjevo,
47. **Hrvatska elektroprivreda d.d.** DP "Elektroslavonija" Osijek, Pogon distribucije plina, Cara Hadrijana 7, 31000 Osijek,
48. **HEP PLIN d.o.o.**, Pogonski ured Požega, Primorska 24, 34000 Požega,
49. **PLINACRO d.o.o.** za transport prirodnog plina, Savska cesta 88a, 10000 Zagreb,
50. **INA d.d.**, Sektor za proizvodnju nafte i plina, Služba proizvodnje i razrade-Hrvatska-kopno, PJ za upravljanje projektima u proizvodni, Avenija V. Holjevca 10, p.p. 555, 10020 Zagreb,
51. **INA – INDUSTRIJA NAFTE d.d.**, Sektor za proizvodnju nafte i plina, Služba za proizvodnu koordinaciju, Šubičeva 29, 10000 Zagreb
52. **Regionalni centar za gospodarenje otpadom „Šagulje“**, Trg pobjede 26a, 35000 Slavonski Brod,
53. **Odašiljači i veze d.o.o.**, Ulica grada Vukovara 284, 10 000 Zagreb,
54. **HRT, Odašiljači i veze**, Plansko tehnološki odjel, Prisavlje 3, 10000 Zagreb,
55. **CCCA- Agencija za civilno zrakoplovstvo**, Ulica grada Vukovara 284., 10000 Zagreb,
56. **HAKOM-Hrvatska regulatorna agencija za mrežne djelatnosti**, R. F. Mihanovića 9, 10110 Zagreb,
57. **Turistička zajednica Požeško-slavonske županije**, Županijska 7, 34000 Požega,
58. **Turistička zajednica Grada Kutjeva**, Trg Graševine 1, 34340 Kutjevo
59. **Regionalni koordinator razvoja Požeško-slavonske županije**, Županijska 7, 34000 Požega,
60. **Ministarstvo poljoprivrede**, Uprava za stručnu podršku razvoju poljoprivrede i ribarstva, Kamenita vrata 10, 34000 Požega,
61. **Hrvatska agencija za poljoprivredu i hranu**, Područni ured Požega, Kamenita vrata 10, 34000 Požega,
62. **Agencija za plaćanja u poljoprivredi, ribarstvu i ruralnom razvoju**, Trg Svetog Trojstva 19, 34000 Požega,
63. **DGU, Područni ured za katastar Požega**, Županijska 11/1, 34000 Požega,
64. **Centar za socijalnu skrb Požega**, Dr. Filipa Potrebića 2, 34000, Požega
65. **Hrvatska gospodarska komora**, Vukovarska 6, 34000 Požega,

## 6. Scan/Preslika Zapisnika s javnog izlaganja s popisom prisutnih



REPUBLIKA HRVATSKA  
POŽEŠKO – SLAVONSKA ŽUPANIJA



**GRAD KUTJEVO**  
Jedinstveni upravni odjel

### ZAPISNIK S JAVNOG IZLAGANJA U TIJEKU JAVNOG UVIDA IV. IZMJENA I DOPUNA PROSTORNOG PLANA UREĐENJA GRADA KUTJEVA

Javno izlaganje započelo je 19. siječnja 2022. godine u 11:00 sati, u Gradskoj vijećnici Grada Kutjeva, na adresi Trg graševine 1, Kutjevo.

Prisutni na javnom izlaganju:

Barbara Alpeza, predstavnica OR Barbara  
Vinko Murar, predstavnik Grada Kutjeva  
Mato Vuković, predstavnik Elektre Požega  
Ante Pavković, vijećnik Gradskog vijeća Grada Kutjeva  
Gordana Boban, predstavnica Zavoda za prostorno uređenje PSŽ  
Miroslav Taborski, predstavnik Hrvatskih voda, V.G.I. Požega  
Branko Mihalj, predstavnik Vinogradarstva i podrumarstva Mihalj  
Maja Špeljak, predstavnica Grada Kutjeva  
Mladenko Soldo, ravnatelj Zavoda za prostorno planiranje PSŽ

Predstavnica Grada Kutjeva, Maja Špeljak pozdravila je prisutne te dala riječ Ravnatelju Soldi koji je prisutne upoznao s razlogom za IV. izmjene i dopune Prostornog plana uređenja Grada Kutjeva, s pojedinim zahtjevima fizičkih i pravnih osoba, te na kraju sa uvrštenim izmjenama i dopunama Plana. Isto tako, obrazloženo je zašto pojedini zahtjevi nisu mogli biti usvojeni u potpunosti ili su usvojeni samo djelomično.

Nakon izlaganja i pojašnjenja detalja izmjena i dopuna PPUG Kutjevo, prisutnima je omogućeno postavljanje pitanja.

Predstavnik Elektre Požega, gdina Matu Vukovića zanimalo je postoje li u Kuli kakve prepreke za priključenje novih kupaca s obzirom na prijedlog plana, kolika su odstupanja u slučaju izgradnje nove trafostanice, isto tako Elektra ima zahtjeve za priključenje na lokaciji Mačovo brdo, gdje su potrebni novi dalekovod (spajao bi se na postojeći) i nova trafostanica.

Predstavnici Zavoda navode da su to elementi koji se mogu dograđivati i nadopunjavati, te da im iz Elektre svakako dostave svoje podloge sukladno zahtjevima za priključenje koje imaju, kako bi se provjerila njihova usklađenost s prijedlogom plana, te moguća odstupanja.

Nadalje gđin Vuković postavlja pitanje vezano izmjene plana na području naselja Ferovac, konkretnije za solarnu elektranu, jer u Elektri nemaju saznanja o toj lokaciji. Ravnatelj Soldo odgovara da je i ta izmjena usvojena na temelju zahtjeva, te da je lokacija solarne elektrane unutar postojeće granice građevinskog područja.

Gospodin Ante Pavković također pojašnjava situaciju i tijek događaja sa solarima na području naselja Ferovac. Nadalje, predstavlja inicijativni odbor kojemu je težnja da se nazivu Parka prirode Papuk svakako doda i naziv Krndija, te postavlja pitanje predstavnicima Zavoda o eventualnom njihovom utjecaju na promjenu naziva, te mogućnost za ispravkom granica Parka prirode Papuk. Ravnatelj Soldo pojašnjava ulogu Zavoda za prostorno planiranje PSŽ u izmjenama Prostornog plana Parka prirode Papuk, pojašnjava kompleksnost njegova donošenja, koje ovisi o Vladi i Saboru.






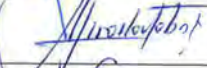



Inicijativu promjene naziva Parka prirode Papuk podržava i pojašnjava gđin Mihalj, te postavlja pitanje koliko vremena treba od javnog izlaganja do realizacije njihovih zahtjeva. Ravnatelj Soldo odgovara da to između ostaloga ovisi o broju primjedbi i prikupljanju mišljenja sukladno čl. 101. Zakona o prostornom uređenju.

Ostali prisutni nisu imali pitanja i primjedbi, te je javno izlaganje završeno u 12:00 sati.

Zapisnik sastavila:

Maja Špeljak, mag.ing.aedif.  
Savjetnik za graditeljstvo



<b>PRISUTNI JAVNOM IZLAGANJU                      O PRIJEDLOGU IV. IZMJENA I DOPUNA PROSTORNOG PLANA                      UREĐENJA GRADA KUTJEVA,                      održanom 19. siječnja 2022. g. u Gradu Kutjevu</b>			
Red.br.	Ime i prezime	Institucija	Potpis
1.	BARBARA ALPEZA	OR BARBARA ul. Goran Alpeza	
2.	VINKO MURAR	GRAD KUTJEVO	
3.	MATO VUKOVIĆ	ELEKTRA POŽEGA	
4.	ANTE PAUROVIĆ	VIJEĆNIK G.U. - GRADANIN -	
5.	GORDANA BOBAN	ZAVOD ZA PROSTORNO UREĐENJE PSŽUPANIJE	
6.	MIROSLAV TABORSKI	HRVATSKE UDEI U.G.I. POŽEGA	
7.	BRANICO MITIĆ	VIK. PODR. MITIĆ	
8.	HAJA ŠPEJAK	GRAD KUTJEVO	
9.	MILADENKO SOLDO	ZAVOD ZA PROSTORNO UREĐENJE	
10.			
11.			
12.			
13.			
14.			
15.			

## 7. Scanovi/Preslike svih očitovanja, primjedbi i prijedloga zaprimljenih u određenom roku



Vukovarska 8, 34000 Požega  
 Tel. (034) 316 860 • Fax. (034) 316 870  
 e-mail: info@komunalac-pozega.hr  
 IBAN: HR1523860021119000924 Podravska banka d.d.  
 Matični broj: 04156510 • OIB: 99740428762

Požega, 18.1.2022.god.  
 Vaš znak i broj:  
 Naš znak i broj: 4.-51-2/22.JR  
 Predmet: IV. Izmjene i dopune Prostornog plana uređenja Grada Kutjevo - OČITOVANJE

**GRAD KUTJEVO**  
**Jedinstveni upravni odjel**  
**Trg graševine 1**  
**34340 Kutjevo**

Poštovani,

sukladno Vašoj *Posebnoj obavijesti o javnoj raspravi o prijedlogu IV. Izmjena i dopuna Prostornog plana uređenja Grada Kutjeva i pozivu za sudjelovanje* od 5. siječnja 2022. godine KLASA: 350-01/20-01/11, URBROJ: 2177-6-03/1-22-3, dostavljamo sljedeće očitovanje:

Zahtjevi trgovačkog društva Komunalac Požega d.o.o. iz područja gospodarenja otpadom, koji su dostavljeni Jedinstvenom upravnom odjelu Grada Kutjeva pod brojem 4.-279-4/21.JR dana 27.8.2021. godine, usvojeni su i ugrađeni u Prijedlog IV. Izmjena i dopuna Prostornog plana uređenja Grada Kutjeva te na isti nemamo primjedbe.

S poštovanjem!

Rukovoditelj Razvojno-tehničkog sektora:

Jasna Relić, dipl.ing.arh.



Direktor:

Domagoj Lovrić, mag.ing.mech.

REPUBLIKA HRVATSKA  
 Požeško-slavonska županija  
 Grad Kutjevo

PRIMLJENO	19.1.2022. 12:27:55	
KLASIFIKACIJSKA OZNAKA	USTROJST. JEDINICA	
350-01/20-01/11		
URUDŽBENI BROJ	PRILOZI	VRUED.
15-22-64	0	0

**Čuvajmo okoliš i učinimo ga ljepšim za buduće generacije!**

Društvo je upisano u sudski registar kod Trgovačkog suda u Osijeku pod MBS 030141269  
 Temeljni kapital društva iznosi 15.469.000 kn. • Uprava društva: Domagoj Lovrić, mag. ing. mech.



REPUBLIKA HRVATSKA  
Požeško-slavonska županija  
Grad Kutjevo

PRIMLJENO	20.1.2022. 9:40:44		
KLASIFIKACIJSKA OZNAKA	USTROJST. J: DINICA		
350-01/20-01/11			
URUDŽBENI BROJ	PRILOZI	V. RIJED.	
15-22-65	0	0	

Digitalni signali  
i mreže

Sektor za razvoj radijskih i prijenosnih  
mreža

GRAD KUTJEVO

Jedinstveni upravni odjel

Zagreb, 17. siječanj 2022. godine

n/r gosp. Dinko Špoljarić, dipl.oec.,  
pročelnik

Ur. broj: 613315 /DVo

Trg Graševine 1,  
34340 Kutjevo

**PREDMET: Posebna obavijest o javnoj raspravi o Prijedlogu IV. Izmjena i dopuna Prostornog plana uređenja Grada Kutjeva i poziv za sudjelovanje – obavijest o javnoj raspravi.**

- Odgovor, dostavlja se

**Veza - Vaš znak:** KLASA: 350-01/20-01/11  
URBROJ: 2177-6-03/1-22-3  
od 05. siječnja 2022.

Poštovani,

vezano na Vaš dopis iz veze, dostavljamo Vam podatke o radijskim koridorima te odašiljačkim lokacijama na području PPU „Grad Kutjevo“.

Radijski koridor:

Redni br. Veze	Lokacija A	HTRS96 N	HTRS96 E	Lokacija B	HTRS96 N	HTRS96 E
1	PAPUK	5039041	605243	DILJ GORA (DEGMAN)	5017154	617094

Odašiljačka lokacija:

Redni br. objekta	Lokacija	HTRS96 N	HTRS96 E
1	KUTJEVO	5032403	608553

S poštovanjem,



Mihael Jančić

Dostaviti:

- naslovu;
- pismohrana

Odašiljači i veze d.o.o., Ulica grada Vukovara 269d, HR 10000 Zagreb Hrvatska, T +385 1 618 6000. www.oiv.hr

Društvo je uisano u sudski registar Trgovačkog suda u Zagrebu, MBS 080428338, MB 01629042, OIB 88150534338, PDV broj (VAT) HR88150534338  
Temeljni kapital iznosi 138 568 200,00 kuna i uplaćen je u cijelosti. Član Uprave - direktor Mate Botica  
Zagrebačka banka d.d. Trg bana Josipa Jelačića 10, Zagreb, IBAN HR93 23500001101582397, SWIFT CODE ZABA HR2X  
Privredna banka Zagreb d.d. Radnička cesta 50, Zagreb, IBAN HR30 23400091110067671, SWIFT CODE PBZG HR2X  
Hrvatska poštanska banka d.d. Jurišićeva 4, Zagreb, IBAN HR07 23900011100347957, BIC CODE HPBZHR2X

08-0-01/0




**HŽ INFRASTRUKTURA**

10 000 Zagreb, Mihanovićeveva 12

**SEKTOR ZA RAZVOJ, PRIPREMU  
I PROVEDBU INVESTICIJA I EU  
FONDOVA**

tel: +385 (0)1 4534538  
 fax: +385 (0)1 4584885  
 e-mail: [sebastijan.kamenscak@hzinfra.hr](mailto:sebastijan.kamenscak@hzinfra.hr)  
 naš broj i znak: 272/22, 1.3.1. SK  
 vaš broj i znak: KLASA: 350-01/20-01/11  
 URBROJ: 2177-06-03/1-22-3  
 datum: 17.01.2022.

**POŽEŠKO-SLAVONSKA ŽUPANIJA  
GRAD KUTJEVO**

 REPUBLIKA HRVATSKA  
 Požeško-slavonska županija  
 Grad Kutjevo

 vni odjel  
 e 1  
 vo

PRIMLIJENO	21.1.2022. 8:14:18	
KLASIFIKACIJSKA OZNAKA	USTROJST. JEDINICA	
350-01/20-01/11		
URUĐBENI BROJ	PRILOZI	VRJED.
-22-67	0	0

**Predmet: Prijedlog IV. Izmjena i dopuna Prostornog plana uređenja Grada Kutjevo  
- Dostava primjedbi o javnoj raspravi**

Temeljem dopisa Grada Kutjeva, u vezi dostave primjedbi o Prijedlogu IV. Izmjena i dopuna PPUG Kutjevo, dostavljamo Vam sljedeće:

Uvidom u Prijedlog IV. Izmjena i dopuna PPUG Kutjeva, utvrđeno je da su zahtjevi za izradu predmetnog Plana dostavljeni našim dopisom broj 7606/21 1.3.1. SK od dana 10. kolovoza 2021. godine djelomično uvaženi.

Sukladno navedenom, HŽ Infrastruktura d.o.o. ovim putem ponovno traži da se uvaži već dostavljeni zahtjevi, odnosno da se promjeni naziv postojeće željezničke pruge u tekstualnom i grafičkom dijelu Prijedloga Plana.

Temeljem Uredbe o razvrstavanju željezničkih pruga (NN 84/21), podjela, oznaka i naziv postojeće željezničke pruge je „željeznička pruga za lokalni promet L205 Nova Kapela – Batrina – Pleternica – Našice“, a ne željeznička pruga II. reda ili željeznička pruga od značaja za lokalni promet.

S poštovanjem,

**DIREKTOR SEKTORA ZA RAZVOJ, PRIPREMU I  
PROVEDBU INVESTICIJA I EU FONDOVA**
**Mirko Franović, dipl. ing. građ.**


HŽ Infrastruktura d.o.o. ZAGREB, Mihanovićeveva 12, TRGOVAČKI SUD U ZAGREBU, MBS: 080590485, OIB 39901919995,  
 Naziv i sjedište banke: Privredna banka Zagreb d.d., Zagreb, Radnička cesta 50, BROJ RAČUNA: HR4423400091110252804,  
 TEMELJNI KAPITAL: 224.189.000,00 kuna,  
 PREDSEDNIK UPRAVE: Ivan Kršić, dipl. ing. građ.  
 ČLANOVI UPRAVE: mr. sc. Darko Barišić, dipl. ing.; Nikola Ljuban, dipl. ing.; Krunoslav Papić, dipl. ing.; Marko Z. Žubrinić, dipl. ing.



JAVNA USTANOVA "PARK PRIRODE PAPUK"  
 A Trg Gospe Voćinske 11, 33522 Voćin  
 T +385 34 313 030  
 F +385 (0)34 313 027

E kontakt:pp-papuk.hr  
 W www.pp-papuk.hr  
 IBAN HR4523600001101461332

REPUBLIKA HRVATSKA  
 Požeško-slavonska županija  
 Grad Kutjevo

PRIMLJENO	21.1.2022. 8:08:32	
KLASIFIKACIJSKA OZNAKA	USTROJST. JEDINICA	
350-01/20-01/11		
URUDŽBENI BROJ	PRILOZI	VRIJED.
-22-66	0	0

Klasa: 960-03/21-01/50  
 Ur.broj: 2189/82-03/20-04  
 U Velikoj, 17.1.2022.

Grad Kutjevo  
 Jedinstveni upravni odjel  
 Trg graševine 1  
 34340 Kutjevo

**PREDMET: IV izmjena i dopuna Prostornog plana uređenja Grada Kutjeva**

- očitovanje, daje se-

Poštovani,

Slijedom pregledane prostorno-planske dokumentacije vezane uz IV izmjene i dopune Prostornog plana uređenja Grada Kutjeva te konzultacija sa izrađivačem istog nemamo nikakvih prijedloga i primjedbi vezano uz isti. Sadržaj izmjena i dopuna prostornog plana nije se dogodio unutar granica zaštićenog prostora za koji se izrađuje PPPPO PP Papuk te stoga niti nemamo potrebe za prijedlozima i primjedbama.

S poštovanjem



RAVNAATELJ:

Alen Jurenac, mag.ing.agr.





**REPUBLIKA HRVATSKA**  
**MINISTARSTVO TURIZMA I SPORTA**

KLASA: 350-02/21-01/4  
URBROJ: 529-05-01-02/1-22-4  
Zagreb, 20. siječnja 2022.

REPUBLIKA HRVATSKA		
Požeško-slavonska županija		
Grad Kutjevo		
PRIMLJENO	24.1.2022. 10:14:08	
KLASIFIKACIJSKA OZNAKA	USTROJST. JEDINICA	
350-01/20-01/11		
URUDŽBENI BROJ	PRILOZI	VRUJED.
-22-68	0	0



**POŽEŠKO-SLAVONSKA ŽUPANIJA**  
**GRAD KUTJEVO**  
Jedinstveni upravni odjel

**PREDMET:** Javna rasprava o Prijedlogu Izmjena i dopuna Prostornog plana uređenja Grada Kutjeva  
- mišljenje, daje se

Veza: KLASA: 350-01/20-01/11; URBROJ: 2177-6-03/1-22-3 od 05. siječnja 2022.

Poštovani,

U tijeku postupka javne rasprave o Prijedlogu Izmjena i dopuna Prostornog plana uređenja Grada Kutjeva (dalje: Izmjena Plana), Ministarstvo turizma i sporta očituje se u nastavku.

U Izmjenama i dopunama Plana na dobar način su obrađene odredbe za provedbu koje se odnose na ugostiteljsko-turističku te sportsko-rekreacijsku namjenu, uvažavajući razvoj turističke destinacije i raznovrsnost turističkih proizvoda navedenih u strateškim dokumentima županije (eno-gastro, robinzonski, adrenalinski, ruralni turizam). Važno je naglasiti neposrednu provedbu ugostiteljsko-turističkih zona u izdvojenim građevinskim područjima izvan naselja, čime će biti omogućena brža realizacija projekata u navedenim zonama.

Nastavno na navedeno, Ministarstvo turizma i sporta se očituje da nema primjedbe na Izmjene plana iz područja svoje nadležnosti i podupire ovakav pristup razmišljanju o prostoru u formiranju turističkih i sportsko-rekreacijskih zona te formiranju turističkih proizvoda na destinaciji.

S poštovanjem,

**RAVNATELJ**  
**Robert Pende**

Prisavije 14, 10000 Zagreb, Tel: + 385 (1) 6169 111, Fax: + 385 (1) 6169 181



REPUBLIKA HRVATSKA  
MINISTARSTVO KULTURE I MEDIJA

Uprava za zaštitu kulturne baštine  
Konzervatorski odjel u Požegi

Klasa: 612-08/21-10/0314  
Urbroj: 532-05-02-07/4-22-05  
Požega, 19. siječnja 2022.

REPUBLIKA HRVATSKA  
Požeško-slavonska županija  
Grad Kutjevo

PRIMJENO	24.1.2022. 10:28:12	
KLASIFIKACIJSKA OZNAKA	USTROJST. JEDINICA	
350-01/20-01/11		
URUDŽBENI BROJ	PRILOZI	VRUČED.
532-05-02-07/4-22-69	0	0

REPUBLIKA HRVATSKA  
POŽEŠKO-SLAVONSKA ŽUPANIJA  
GRAD KUTJEVO  
JEDINSTVENI UPRAVNI ODJEL  
Trg graševine 1, 34340 Kutjevo

**PREDMET:** Prijedlog IV. Izmjena i dopuna Prostornog plana uređenja Grada Kutjevo

- *mišljenje, daje se*

Vezano uz Vaše traženje, Klasa: 350-01/20-01/11, Urbroj: 2177-6-03-1-22-6 od 10. siječnja 2022. god., zaprimljeno 19. siječnja 2022. god., kao i Vašu posebnu obavijest, Klasa: 350-01/20-01/11, Urbroj: 2177-6-03/1-22-3 od 5. siječnja 2022. god., zaprimljenu 13. siječnja 2022. god., mišljenja smo kako je predmetni Prijedlog izrađen u skladu s konzervatorskim smjernicama i podacima koje smo Vam dostavili u svrhu izrade IV. Izmjena i dopuna PPUG Kutjeva, Klasa: 612-08/21-10/0314, Urbroj: 532-05-02-07/4-21-02 od 31. kolovoza 2021. god., te nemamo dodatnih primjedbi.

S poštovanjem,

Po ovlasti Ministrice:

Pročelnik



dr. sc. Zarko Španiček



REPUBLICA HRVATSKA Požeško-slavonska županija Grad Kutjevo		
PRIMLJENO	24.1.2022. 12:30:26	
KLASIFIKACIJSKA OZNAKA	USTROJST. JEDINICA	
350-01/20-01/11		
URUDŽBENI BROJ	PRILOZI	VRUJED.
-22-71	0	0

**ELEKTRA POŽEGA**

34000 Požega Primorska 24

TELEFON · 034/230-200 ·  
 TELEFAKS · 034/273-238 ·  
 POŠTA · 34000 Požega · SERVIS  
 IBAN · HR2823600001400164990

GRAD KUTJEVO  
 JEDINSTVENI UPRAVNI ODJEL

TRG GRAŠEVINE 1  
 34340 KUTJEVO

NAŠ BROJ I ZNAK 402100102/111/22MV

VAŠ BROJ I ZNAK: **KLASA: 350-01/20-01/11**  
**URBROJ: 2177-6-03/1-22-3**

PREDMET IV. izmjene i dopune prostornog plana  
 uređenja Grada Kutjevo - dostava  
 zahtjeva

DATUM 20.01.2022.

Poštovani,

na temelju održanog javnog izlaganja o prijedlogu IV. Izmjena i dopuna Prostornog plana uređenja Grada Kutjeva ustanovili smo da je za realizaciju investicija planiranih na području grada Kutjeva potrebno dopuniti plan sljedećim točkama:

- grafički prikazati planiranu trafostanicu 10(20)/0,4 kV na lokaciji Mačovo Brdo (prilog 1)
- grafički prikazati planiranu trafostanicu 10(20)/0,4 kV na lokaciji Ferovac (prilog 2)

S poštovanjem,

Direktor:

Željko Polak, dipl.ing.

## Prilozi:

- Prilog 1 (lokacija nove TS Mačovo Brdo, Kutjevo)
- Prilog 2 (lokacija nove TS Ferovac)
- CD s dwg dokumentom

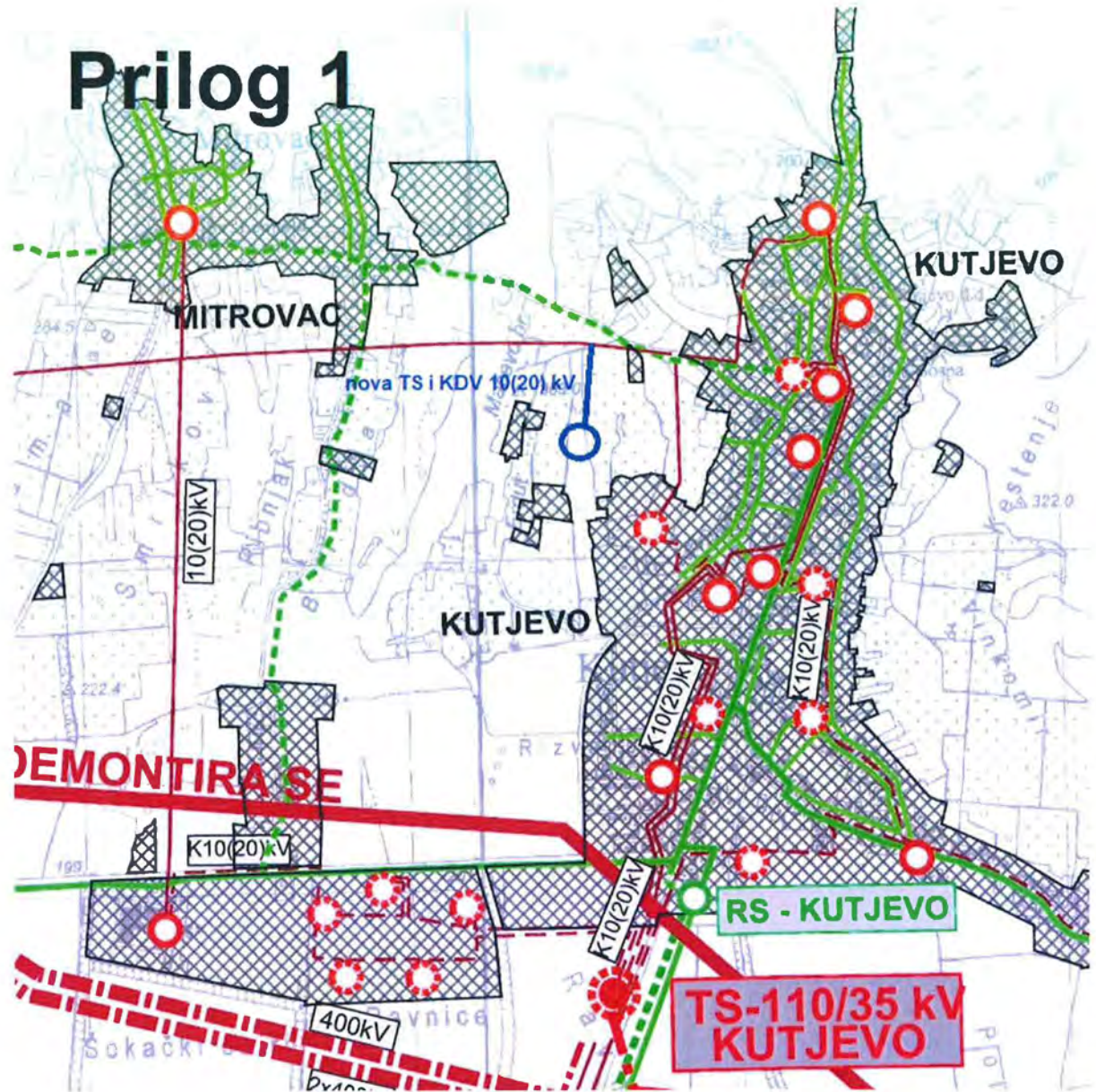
## Dostaviti:

- 1) Naslov
- 2) Zavod za prostorno uređenje požeško-slavonske županije

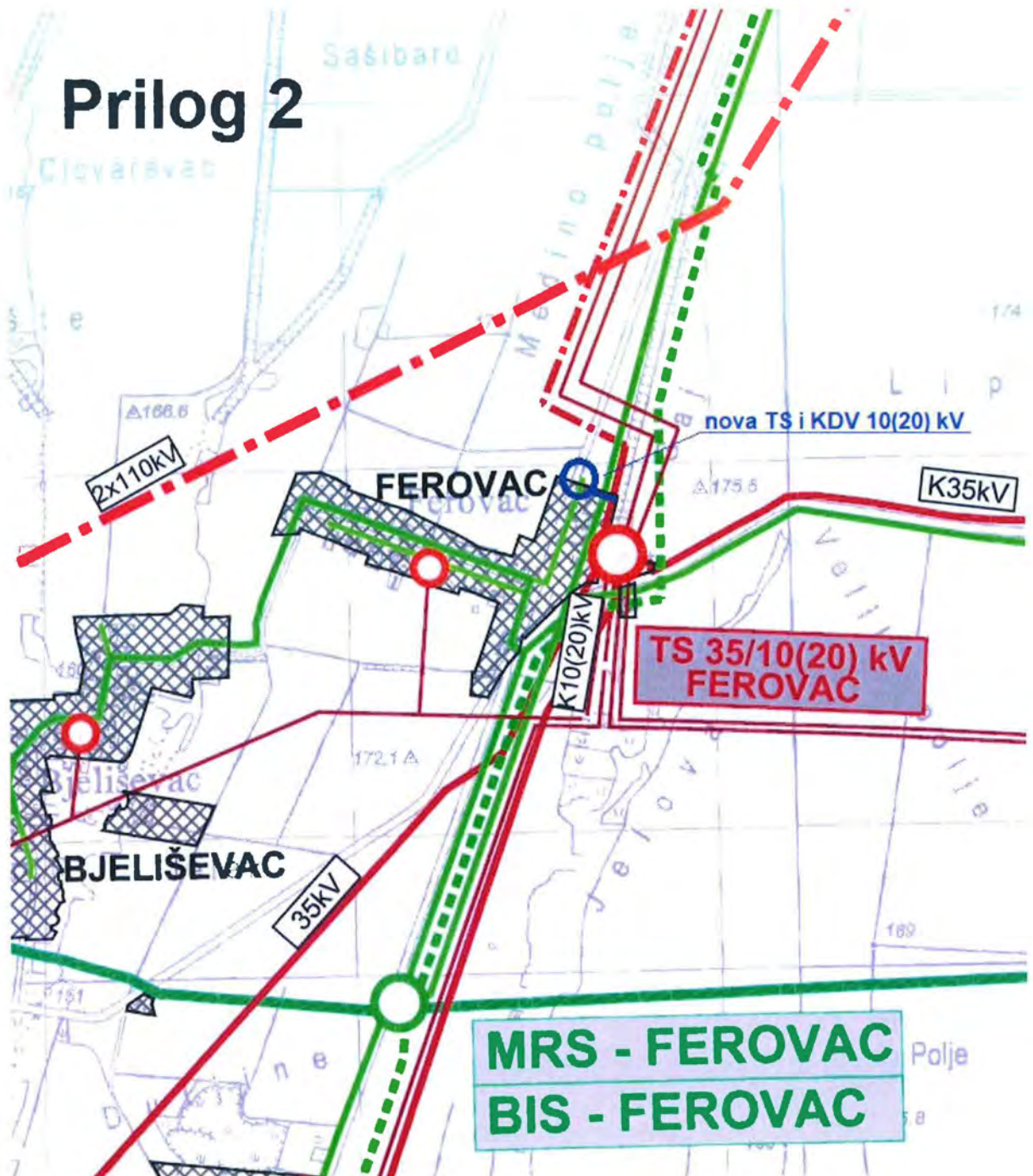
**ČLAN HEP GRUPE**

• UPRAVA DRUŠTVA • DIREKTOR • NIKOLA ŠULENTIĆ •

• TRGOVAČKI SUD U ZAGREBU MBS 080434230 • MB 1643991 •  
 • OIB 46830600751 • UPLAĆEN TEMELJNI KAPITAL 699.436.000,00 HRK •  
 • www.hep.hr •



# Prilog 2





**ISTRAŽIVANJE I PROIZVODNJA NAFTE I PLINA**  
**Komercijalni poslovi i podrška poslovanju**  
 Odnosi s državnom i lokalnom upravom

Avenija Većeslava Holjevca 10  
 10020 Zagreb  
 Tel: 385 1 6450 000

Naš znak: 001/50457184/17-01-22/0056-021/BK  
 Datum: 17. siječnja 2022.

REPUBLIKA HRVATSKA		
Požeško-slavonska županija		
Grad Kutjevo		
PRIMLJENO	24.1.2022. 12:25:42	
KLASIFIKACIJSKA OZNAKA	USTROJST. JEDINIČA	
350-01/20-01/11		
URUDŽBENI BROJ	PRILOZI	VRIJED.
15-22-70	0	0

**REPUBLIKA HRVATSKA**  
**POŽEŠKO-SLAVONSKA ŽUPANIJA**  
**GRAD KUTJEVO**  
 Jedinstveni upravni odjel

**Trg Graševine 1**  
**34330 KUTJEVO**

**PREDMET: IV. IZMJENE I DOPUNE PROSTORNOG PLANA UREĐENJA GRADA KUTJEVA**  
 - mišljenje u prilog javnoj raspravi -

Na temelju Vaše posebne obavijesti o javnoj raspravi, dopis KLASA: 350-01/20-01/11, URBROJ: 2177-6-03/1-22-3 od 5. siječnja 2022. godine, zaprimljenog u naš ured 13. siječnja 2022. godine, dostavljamo Vam naše mišljenje o Prijedlogu IV. Izmjena i dopuna Prostornog plana uređenja Grada Kutjeva.

Unutar granica obuhvata Prostornog plana uređenja Grada Kutjeva nema planiranih niti izgrađenih naftno-rudarskih objekata i postrojenja za istraživanje i eksploataciju mineralnih sirovina - ugljikovodika pa tako nemamo primjedbi na Prijedlog IV. Izmjena i dopuna Prostornog plana uređenja Grada Kutjeva.

Sretno!

Direktor Odnosa s državnom  
i lokalnom upravom

Zvonimir Kaštelanac, dipl.iur.



Dostaviti:  
1. Arhiva, ovdje.

INA, d.d. Avenija Većeslava Holjevca 10 10 002 Zagreb p.p. 555 Hrvatska – Croatia BIC (SWIFT): INAHHR22 Telefon – Telephone: 08001112	Banks - Bank Plovidba banka Zagreb d.d. Raiffeisenbank Austria d.d. Zagrebačka banka d.d. OTP banka d.d. ErsteBanka d.d. BANKA POPULARIS DI BANCARIO UniCredit Bank Austria AG	Adresa - Address Radnička cesta 50, 10000 Zagreb Magarščina cesta 68, 10000 Zagreb Trg kralja Stjepana I. Matkovića 10, 10000 Zagreb Dioničarski rata 61, 21000 Split Jadranski trg 3a, 51000 Rijeka Viale Venezia 31 n. 71, 22100 COMO Schottengasse 6-8, A-1010 Wien	IBAN broj - IBAN Number, HR92 2340 0091 1000 2290 7 HR70 2454 0081 1000 1346 3 HR92 2380 0001 1013 0359 5 HR96 2407 0001 1001 5214 9 HR34 2402 0051 1006 6111 4 IT44 0938 9010 0005 0051 00017 340 (EUR) AT21 1200 0628 4400 3466 (EUR) AT34 1200 0628 4400 3467 (EUR)	Trgovački sud u Zagrebu Commercial Court in Zagreb MBS: 080000604 Uplaćan temeljni kapital – Paid capital stock 9.000.000,000,00 kn - HRK Broj izdatih dionica / Nominalna vrijednost No. of issued shares / Nominal value 10.000.000 / 900,00 kn - HRK Matični broj – Reg. No. 3586243 OIB – 27759650825 PDV identifikacijski broj / VAT identification number HR27759560625
--	---	---	---	--

Predsjednik i članovi Uprave / President and members of the Management Board:  
 Sándor Fasimon, Niko Dalčić, Barbara Dorić, Darko Markotić, József Simola, Ferenc Horváth  
 Predsjednik Nadzornog odbora / President of the Supervisory Board: Đorđe Mikuljan



Hrvatski operator prijenosnog sustava d.o.o.  
 Prijenosno područje Osijek  
 Služba za upravljanje područnom mrežom  
 Vukovarska cesta 217, 31000 Osijek, Hrvatska  
 Telefon +385 31 244 787  
 Telefaks +385 31 213 121  
 Pošta 31200 Osijek

REPUBLIKA HRVATSKA Požeško-slavonska županija Grad Kutjevo		
PRIMLJENO	25.1.2022. 8:22:07	
KLASIFIKACIJSKA OZNAKA	USTROJST. JEDINICA	
350-01/20-01/11		
URUDŽBENI BROJ	PRILOZI	VRUJED.
-22-72	0	0

REPL  
 POŽEŠKO-SLAVUNSKA ŽUPANIJA  
 GRAD KUTJEVO  
 Trg Graševine 1  
 34340 Kutjevo

Klasa: 700/22-16/01  
 Ur. broj: 3-002-001-02/IP-22-06

VAŠ BROJ I  
 ZNAK:

DATUM: 20.1.2022.

**PREDMET:** Prijedlog IV. Izmjene i dopune prostornog plana uređenja Grada Kutjevo, očitovanje

Poštovani,

Na osnovu obavljenog pregleda stručne dokumentacije, Hrvatski operator prijenosnog sustava d.o.o., Prijenosno područje Osijek, u sklopu svojih nadležnosti vezano za objekte prijenosne mreže (vodovi i transformatorske stanice nazivnog napona 110 kV, 220 kV i 400 kV), a u ovom konkretnom slučaju kao jedan od korisnika predmetnog prostora, donosi sljedeće

#### O Č I T O V A N J E

sukladno vašem zahtjevu, klasa: 350-01/20-01/11, urbroj: 2177-06-03/1-22-3, zaprimljenog 14.1.2022. godine.

1. HOPS d.o.o. je jedini operator elektroenergetskog prijenosnog sustava u RH i vlasnik cjelokupne hrvatske prijenosne mreže (naponskih razina 110 kV, 220 kV i 400 kV), te posjeduje dozvolu za obavljanje energetske djelatnosti prijenosa električne energije kao regulirane javne usluge.
2. Održavanje i vođenje pogona prijenosne elektroenergetske mreže kompletnog područja u granicama obuhvata grada Kutjeva u nadležnosti je HOPS d.o.o., Prijenosno područje Osijek, Vukovarska cesta 217, 31000 Osijek.

UPRAVA DRUŠTVA • Predsjednik Uprave Mario Gudelj • Članovi Ivica Modrić • Zlatko Visković

IBAN HR97 2340 0091 1101 7745 1 • Privredna banka Zagreb • OIB 13148821633  
 Trgovački sud u Zagrebu • MBS 080517105 •  
 Temeljni kapital u iznosu 4.929.195.000,00 HRK  
 uplaćen u cijelosti u novcu, stvarima i pravima  
[www.hops.hr](http://www.hops.hr)



3. Za prostorno planiranje prijenosne elektroenergetske mreže na državnoj i županijskoj razini nadležan je HOPS d.o.o., Sektor za razvoj, investicije i izgradnju, Kupska 4, 10000 Zagreb.
4. Za podatke elektroenergetske infrastrukture u funkciji distribucije i opskrbe električnom energijom na području grada Kutjevo (naponskih razina 35 kV i nižih) molimo obratite se u HEP ODS d.o.o., Elektra Požega.
5. Na području obuhvata prostornog plana uređenja grada Kutjeva nalaze se slijedeći postojeći objekti u nadležnosti HOPS d.o.o., Prijenosno područje Osijek, a u funkciji prijenosa električne energije:
  - dio trase nadzemnog vod DV 400 kV Ernestinovo-Žerjavinec, na čelično-rešetkastim stupovima.
6. Također, na području obuhvata prostornog plana uređenja grada Kutjeva planirani su slijedeći objekti u nadležnosti HOPS d.o.o., Prijenosno područje Osijek, a u funkciji prijenosa električne energije:
  - planirani nadzemni vod – DV 2x400 kV Razbojište – Međurić.
  - planirani nadzemni vod – DV 2x400 kV Slavonski Brod – Kutjevo.
  - planirana transformatorska stanica TS 110/x kV Kutjevo.
  - planirani DV 2x110 kV priključak planirane TS 110/x kV-Kutjevo na planirani DV 2x110 kV Našice-Požega.
7. Za objekte koji se planiraju graditi u blizini postojeće i planirane prijenosne elektroenergetske infrastrukture na području obuhvata grada Kutjeva potrebno je zatražiti izdavanje posebnih uvjeta građenja od nadležnog HOPS d.o.o., Prijenosno područje Osijek.
8. Postojeći visokonaponski vodovi za prijenos električne energije ne formiraju zasebnu građevnu česticu, a prostor u trasama vodova može se koristiti i za druge namjene.
9. Zaštitni koridori postojećih visokonaponskih vodova predstavljaju prostor unutar kojeg je moguća gradnja sukladno posebnim uvjetima građenja HOPS d.o.o.
10. Prilikom utvrđivanja prostornih odrednica zaštićenog pojasa za prijenosni elektroenergetski vod, Hrvatski operator prijenosnog sustava (HOPS d.o.o.) dužan je držati se dozvoljenih udaljenosti od uzdužne osi (simetrale prijenosnog elektroenergetskog voda) utvrđenih „Mrežnim pravilima prijenosnog sustava“ (NN 67/17 i NN 128/20):




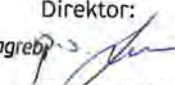


Vrsta i nazivni napon prijenosnog voda	Tip prijenosnog voda	Najmanja širina zaštićenog pojasa (obostrano na simetralu voda)	
		Postojeći vod	Planirani vod
Nadzemni 110 kV	jednostruki	20 m	25 m
Nadzemni 110 kV	dvostruki	25 m	30 m
Nadzemni 220 kV	jednostruki	25 m	30 m
Nadzemni 220 kV	dvostruki	30 m	35 m
Nadzemni 400 kV	jednostruki	35 m	40 m
Nadzemni 400 kV	dvostruki	40 m	50 m
Kabelski 110 kV	1x3x110 kV	2,5 m	3,5 m
Kabelski 110 kV	2x3x110 kV	3 m	4 m
Kabelski 220 kV	1x3x220 kV	3 m	4 m
Kabelski 220 kV	2x3x220 kV	4 m	5 m

11. Na temelju uvida u Prijedlog IV. Izmjena i dopuna PPU Grada Kutjeva, poglavlje 3.5.2. Energetski sustav, Elektroenergetski sustav, te kartu 2.B. Energetski sustav, Elektroenergetika, nemamo primjedbi.

Za sve daljnje informacije stojimo Vam na raspolaganju.

S poštovanjem,


 Direktor:  
  
 Mario Popić, dipl.ing.el.  
1 Prijenosno područje Osijek

Co:

- Odjel za upravljanje imovinom
- Odjel za izgradnju Osijek
- Arhiva





REPUBLIKA HRVATSKA  
**MINISTARSTVO UNUTARNJIH POSLOVA**  
RAVNATELJSTVO CIVILNE ZAŠTITE  
PODRUČNI URED CIVILNE ZAŠTITE OSIJEK  
SLUŽBA CIVILNE ZAŠTITE POŽEGA  
Odjel inspekcije



REPUBLIKA HRVATSKA  
Požeško-slavonska županija  
Grad Kutjevo

PRIMLJENO	26.1.2022. 9:10:17	
KLASIFIKACIJSKA OZNAKA	USTROJST. JEDINICA	
350-01/20-01/11		
URUDŽBENI BROJ	PRILOZI	VRIJED.
511-01-383-22-75	0	0

KLASA: 350-01/22-01/3  
URBROJ: 511-01-383-22-2-ZA  
Požega, 21. siječnja 2022.

GRAD KUTJEVO  
Jedinstveni upravni odjel  
Trg graševine 1  
KUTJEVO

**PREDMET:** Prijedlog IV izmjena i dopuna Prostornog plana uređenja Grada Kutjevo,  
mišljenje, daje se –

SVEZA: Vaš dopis KLASA: 350-01/20-01/11, URBROJ: 2177/6-03/1-22-3 od 5. siječnja 2022. godine.

U vezi Vašeg dopisa broj i nadnevak gornji obavještavamo Vas da smo obavili uvid u prijedlog IV izmjena i dopuna Prostornog plana uređenja Grada Kutjevo na web stranicama Ministarstva prostornog uređenja, graditeljstva i državne imovine i da tom prilikom nisu utvrđeni nedostaci u dijelu prostornih uvjeta zaštite od požara propisanih prema Zakonu o zaštiti od požara („Narodne novine“, br. 92/10).

S poštovanjem,

VODITELJ ODJELA:

Drago Matijević





REPUBLIKA HRVATSKA  
MINISTARSTVO GOSPODARSTVA  
I ODRŽIVOG RAZVOJA

Uprava za energetiku

**KLASA:** 310-02/22-01/16  
**URBROJ:** 517-07-3-2-22-3  
Zagreb, 25. siječnja 2022.

REPUBLIKA HRVATSKA		
Požeško-slavonska županija		
Grad Kutjevo		
PRIMJENO	26.1.2022. 9:49:33	
KLASIFIKACIJSKA OZNAKA	USTROJST. JEDINICA	
350-01/20-01/11		
URUDŽBENI BROJ	PRILOZI	VRUJED.
517-07-3-2-22-76	0	0

**GRAD KUTJEVO**  
Jedinstveni upravni odjel Grada Kutjeva  
Trg Graševine 1  
34 330 Kutjevo

**PREDMET:** Prijedlog IV. Izmjena i dopuna Prostornog plana uređenja Grada Kutjeva  
- odgovor, daje se

**Veza:** Vaš dopis KLASA: 350-01/20-01/11, URBROJ: 2177-6-03/1-22-5, od 10. siječnja 2022.

Poštovani,

dopisom iz veze, a temeljem članka 90. Zakona o prostornom uređenju („Narodne novine“, br. 153/13, 65/17, 114/18, 39/19 i 98/19) i članka 8. Uredbe o strateškoj procjeni utjecaja na okoliš („Narodne novine“, broj 3/17), zatražene su primjedbe i prijedlozi na Prijedlog IV. Izmjena i dopuna Prostornog plana uređenja Grada Kutjeva u sklopu javne rasprave.

Slijedom navedenog, predlažemo u dokumentu IV. Izmjene i dopune prostornog plana uređenja Grada Kutjeva, odredbe za provođenje, **PRIJEDLOG PLANA, sljedeće izmjene i dopune (*kurziv (italic) tekst – dodati*):**

- u članku 4. članak 5. točka 2.B) mijenja se i glasi:
  - B) Površine za istraživanje i iskorištavanje mineralnih sirovina, *ugljikovodika i geotermalnih voda u energetske svrhe*
    - eksploatacijsko polje tehničkog građevnog kamena "Vetovo"
    - eksploatacijsko polje tehničkog građevnog kamena "Čukur"
    - *istražni prostor ugljikovodika Sava-08 i prostor za iskorištavanje ugljikovodika SA-08*
    - *istražni prostor ugljikovodika Sava-09 i prostor za iskorištavanje ugljikovodika SA-09*
    - *preliminarni istražni prostor geotermalnih voda Požega*
    - *istražni prostor geotermalnih voda u energetske svrhe na području cijelog Grada"*
- u članku 8. dodati u tekst:
  - U članku 11. tekst "3.C." zamjenjuje se tekstem "3.B."

U istom članku podstavku 1. točki 2. tekst "mineralnih sirovina (I) za istraživanje nafte i plina" zamjenjuje se tekstem "ugljikovodika (I EI) ".

U istom članku i podstavku, iza točke 2. dodaje se nova točka 3. koja glasi:

"- područja istraživanja geotermalnih voda u energetske svrhe na području cijelog Grada (E2)

- u članku 9. dodati u **tekst:**

U istom članku točka C.3. mijenja se i glasi:

„C.3. Građevine za istraživanje i iskorištavanje mineralnih sirovina, *ugljikovodika i geotermalnih voda u energetske svrhe*

- istražni prostori ugljikovodika SA-08 i prostor za iskorištavanje ugljikovodika SA-08

- istražni prostor ugljikovodika SA-09 i prostor za iskorištavanje ugljikovodika SA-09

- *preliminarni istražni prostor geotermalnih voda Požega*

- istražni prostor geotermalnih voda u energetske svrhe na području cijelog Grada

- svi ostali istražni prostori.“

„- *objekti i postrojenja (građevine) za istraživanje i eksploataciju ugljikovodika, geotermalnih voda u energetske svrhe znače sve objekte, postrojenja, opremu, alate, uređaje i instalacije koji se koriste prilikom izvođenja istraživanja i eksploatacije ugljikovodika i geotermalnih voda u energetske svrhe*“.

- dodati članak 9A. koji **glasi:**

Članak 19. točka B.3. mijenja se i glasi:

B3. Građevine za istraživanje i iskorištavanje mineralnih sirovina *i geotermalnih voda u energetske svrhe:*

- istražni prostor i eksploatacijsko polje tehničkog građevnog kamena Vetovo

- istražni prostor i eksploatacijsko polje tehničkog građevnog kamena Čukur

- svi ostali istražni prostori mineralnih sirovina

- *preliminarni istražni prostor geotermalnih voda Požega*

- *površine za istraživanje i eksploataciju geotermalnih voda za poljoprivredne svrhe na području cijelog Grada*

- dodati članak 10A. koji glasi:

Članak 24. izmijeniti da glasi:

U građevinskim područjima naselja mogu biti izgrađene slijedeće građevine:

- građevine za stanovanje

- obiteljske stambene građevine

- višestambene građevine

- građevine mješovite namjene

- pomoćne građevine

- gospodarske građevine

- poslovne građevine

- proizvodne građevine

- građevine za poljoprivrednu djelatnost uz obiteljske stambene građevine

- građevine za poljoprivrednu djelatnost na vlastitim građevnim česticama

- sve druge gospodarske građevine (skladišta, trgovine, servisi, uredske i sve druge građevine u kojima se odvijaju gospodarske aktivnosti)

- javne i društvene građevine

- vjerske građevine

- građevine za potrebe sporta i rekreacije
- prometne, infrastrukturne i komunalne građevine i uređaji
- groblja
- urbana oprema
- *objekti i postrojenja (građevine) za istraživanje i eksploataciju geotermalnih voda u energetske svrhe*

- u članku 45. dodati u **tekst:**

Iza članka 427. dodaje se članak 427a. koji glasi:

"Na području Grada Kutjevo nalaze se istražni prostori ugljikovodika Sava-08 i Sava-09, *preliminarni istražni prostor geotermalne vode Požega*, te istražni prostor geotermalne vode u energetske svrhe *na području cijelog Grada*. Aktivnosti koje se provode za potrebe istraživanja ugljikovodika mogu se provoditi u skladu s posebnim propisima, unutar utvrđenih istražnih prostora. Istražni prostori ili dijelovi istražnog prostora ugljikovodika SA-08 i SA-09 mogu se prenamijeniti u odgovarajuća eksploatacijska polja ugljikovodika te unutar istog istražnog prostora može biti formirano više eksploatacijskih polja, bez izmjene ovog Plana. Nova eksploatacijska polja geotermalnih voda u energetske svrhe moguće je utvrditi u okviru istražnih prostora geotermalnih voda u energetske svrhe bez izmjene ovog Plana, a u skladu s posebnim propisima i Prostornim planom Požeško-slavonske županije. "

- dodati članak 45A. koji glasi:

Iza članka 427a. dodaje se članak 427b. koji glasi:

*Na području za istraživanje i eksploataciju ugljikovodika i geotermalnih voda za energetske svrhe dozvoljena je gradnja za objekte i postrojenja te građevine i cjevovode unutar površina planiranih za istraživanje i eksploataciju ugljikovodika i geotermalnih voda u energetske svrhe, a u svrhu istraživanja i eksploatacije ugljikovodika i geotermalnih voda u energetske svrhe.*

*Neposrednom provedbom ovog Plana mogu se izdavati akti za provedbu i građenje i/ili rekonstrukciju objekata i postrojenja i izvođenje zahvata u prostoru koji se ne smatraju građenjem za:*

- *objekte i postrojenja unutar bušotinskih radnih prostora za izradu bušotina u fazi istraživanja*
- *objekte i postrojenja unutar bušotinskih radnih prostora u fazi eksploatacije*
- *cjevovode od bušotina do spoja na postojeći sabirno-transportni sustav, te ostale cjevovode unutar i izvan eksploatacijskih polja*
- *priključne ceste*
- *plinske, otpremne, centralne-plinske, mjerne, sabirne i kompresorske stanice*
- *i sve ostale objekte u funkciji eksploatacije ugljikovodika: trafostanice, kotlovnice, pumpanice slane vode, stanica slane vode, rezervoare tehnološke kanalizacije RPK, energane, centralne otpadne jame, pretakališta auto-cisterni, vatrogasnice i drugo*
- *visokonaponske 10 kV i niskonaponske energetske vodove, uključivo trafostanice 10/04 kV*
- *signalne kablove, ograde*
- *druge infrastrukturne, pomoćne i prateće građevine, a koje su u funkciji naftno-rudarskih radova istraživanja i eksploatacije ugljikovodika i geotermalnih voda, podzemnih skladišta plina te trajnog zbrinjavanja ugljikova dioksida*

**Uvjeti neposredne provedbe zahvata u prostoru državnog značaja****a. Površine i zahvati za koje se mogu izdavati provedbeni akti**

– (1) Temeljem neposredne provedbe ovog Plana mogu se izdavati provedbeni akti za istraživanje i eksploataciju ugljikovodika (unutar planiranih površina za eksploataciju ugljikovodika – dijelovi istražnih prostora: Sava-08 i Sava-09), geotermalnih voda u energetske svrhe i to za:

- za objekte i postrojenja, te sve građevine unutar površina planiranih za eksploataciju (istražnih prostora)
- površine planirane za eksploataciju (istražni prostori) geotermalnih voda u energetske svrhe na cijelom Grada
- za nova eksploatacijska polja ugljikovodika, geotermalnih voda u energetske svrhe, za koja ovim planom nisu određeni oblik i veličina, ali će biti predložena provjerenim elaboratom o rezervama
- za objekte i postrojenja, te građevine sve unutar novih eksploatacijskih polja
- cjevovode od planiranih bušotina do spoja na postojeći sabirno-transportni sustav unutar i izvan eksploatacijskih polja
- infrastrukturne, pomoćne i prateće građevine, sve što je u funkciji naftno-rudarskih radova istraživanja i eksploatacije.

(2) Nova eksploatacijska polja moguće je, bez izmjene ovoga Plana utvrditi temeljem propisa koji uređuju istraživanje i eksploataciju ugljikovodika, geotermalnih voda u energetske svrhe, podzemno skladištenje plina te trajno zbrinjavanje ugljikova dioksida i ovih Odredaba.

**b. Uvjeti za izdavanje provedbenih akata za bušotinske radne prostore**

Neposrednom provedbom ovog Plana mogu se izdavati provedbeni akti za naftno-rudarske objekte i postrojenja, ako se osi bušotine planiraju:

- na udaljenosti većoj od visine tornja uvećane za 10% od zaštitnog pojasa plovnog kanala, željeznice, dalekovoda
- na udaljenosti većoj od 30 m od ruba pojasa autoceste, državne i lokalne ceste, osim za geotermalne vode čija udaljenost može biti manja
- na udaljenosti većoj od 15 m od industrijskih, šumskih i nerazvrstanih cesta, osim za geotermalne vode čija udaljenost može biti manja

**c. Uvjeti za izdavanje provedbenih akata za cjevovode koji su u funkciji ugljikovodika**

(1) Neposrednom provedbom ovog Plana mogu se izdavati provedbeni akti za cjevovode (naftovodi, plinovodi i produktovodi), kada su:

- izvan građevinskih područja, osim građevinskih područja gospodarske namjene proizvodne planiranih ovim Planom
- izvan površina posebne namjene, postojećih infrastrukturnih koridora, te područja posebnih uvjeta korištenja i posebnih ograničenja u korištenju i primjene posebnih mjera uređenja i zaštite, osim iznimno, uz suglasnost i u skladu s posebnim uvjetima nadležnog javnopravnog tijela

- izvan šuma posebne namjene, osim iznimno ako ne utječu na razloge zbog kojih su proglašene, odnosno prema uvjetima nadležnog tijela
- izvan područja ciljnih staništa ekološke mreže i staništa ciljnih vrsta, osim iznimno, ako ne ugrožavaju očuvanje staništa i vrsta, te cjelovitost ekološke mreže
- pri izboru trase cjevovoda, projektiranju i izgradnji osigurani stabilnost cjevovoda, zaštita okoliša i prirode minimalne udaljenosti cjevovoda navedene su u točki g. ovog poglavlja

(2) Neposrednom provedbom ovog Plana mogu se izdavati provedbeni akti za naftno-rudarske objekte, građevine i postrojenja, bez obzira nalaze li se na formiranim zasebnim česticama ili u sklopu površina druge namjene.

(3) Pojedini zahvati u prostoru iz mogu biti u funkciji više eksploatacijskih polja.

#### **d. Površine izuzete od lociranja naftno-rudarskih objekata i postrojenja tijekom istraživanja i eksploatacije**

(1) Neposrednom provedbom ovog Plana ne mogu se izdavati provedbeni akti za naftno-rudarske objekte i postrojenja i izvođenje zahvata u prostoru koji se ne smatraju građenjem, unutar površina planiranih za eksploataciju i eksploatacijskih polja, ako se planiraju na sljedećim područjima:

- vodotocima i jezerima
- inundacijskom pojasu unutar 250 m uz vodotoke i jezera
- inundacijskom pojasu unutar 1 000 m uz rijeke, osim za geotermalne vode
- I. zoni sanitarne zaštite izvorišta
- građevinskom području, osim ako se to omogući postupcima procjene/ocjene utjecaja zahvata na okoliš; od ove odredbe izuzimaju se geotermalne vode

(2) Minimalna udaljenost građevina, naftno-rudarskih objekata i postrojenja od područja i površina iz stavka 1. utvrđuje se temeljem smjernica i kriterija posebnih propisa i posebnih uvjeta nadležnih javnopravnih tijela.

#### **e. Ograničenja za istraživanje i eksploataciju**

(1) Neposrednom provedbom ovog Plana mogu se izdavati akti za građenje i/ili rekonstrukciju naftno-rudarskih objekata i postrojenja i izvođenje zahvata u prostoru koji se ne smatraju građenjem, ali uz određena ograničenja, a to su:

- unutar područja ekološke mreže koja su manja od 10.000 ha ne provoditi istražno bušenje i eksploataciju ugljikovodika,
- unutar područja ciljnih staništa ekološke mreže i staništa ciljnih vrsta ne provoditi istražno bušenje i eksploataciju, osim ako ne ugrožavaju očuvanje staništa i vrsta, te cjelovitost ekološke mreže

(2) Neposrednom provedbom ovog Plana mogu se izdavati akti za naftno-rudarske objekte, građevine i postrojenja izvan površina posebne namjene, izvan postojećih i planiranih infrastrukturnih koridora, te izvan područja posebnih uvjeta korištenja i posebnih ograničenja u korištenju i primjene posebnih mjera uređenja i zaštite, osim iznimno, uz suglasnost i u skladu s posebnim uvjetima nadležnog javnopravnog tijela.

(3) Detaljni uvjeti smještaja pojedinih naftno-rudarskih objekata i postrojenja te trasa cjevovoda, temeljem zakonskih i podzakonskih odredaba, utvrđuju se u postupcima procjene

- najmanje 50 m od šuma posebne namjene, osim iznimno, ako ne utječu na razloge zbog kojih su proglašene

(3) Izuzetak čine cjevovodi koji su u funkciji korištenja geotermalne vode jer se na njih ne primjenjuju navedene udaljenosti.

#### **h. Zaštitni i sigurnosni prostori**

(1) Zaštitni sigurnosni prostor oko pojedinih naftno-rudarskih objekata i postrojenja unutar eksploatacijskih polja ugljikovodika, spojnih plinovoda između plinskih stanica, priključnih plinovoda od bušotina do plinskih stanica, otpremnih kondenzatovoda i otpremnih tehnoloških plinovoda između plinskih stanica određen je Zakonom o osnovama sigurnosti transporta naftovodima i plinovodima, Pravilnikom o tehničkim normativima pri istraživanju i eksploataciji nafte, zemnih plinova i slojnih voda i Pravilnikom o tehničkim uvjetima i normativima za siguran transport tekućih i plinovitih ugljikovodika magistralnim naftovodima i plinovodima te naftovodima i plinovodima za međunarodni transport.

(2) Ograničenja prema drugim zahvatima čija svrha nije iskorištavanje ugljikovodika:

- za izgradnju zahvata koji nisu u svezi s iskorištavanjem ugljikovodika, a planiraju se u pojasu 100 m lijevo i desno od izgrađenog cjevovoda potrebno je zatražiti posebne uvjete, a u cilju sigurnosti i zaštite

- nakon izgradnje cjevovoda zabranjeno je graditi građevine namijenjene stanovanju ili boravku ljudi u pojasu širine od po 30 m lijevo i desno od osi cjevovoda, osim ako su primijenjene posebne zaštitne mjere, tada udaljenost može biti manja, ali ne manja od 10 m

- oko izgrađene bušotine zaštitna i požarna zona iznosi 7,5 m u polumjeru oko osi bušotine. Kod trajno napuštenih bušotina (likvidirane – kanal bušotine se nalazi od 1,5 do 2 m pod zemljom), sigurnosna zaštitna zona u kojoj je zabranjeno graditi građevine za boravak i rad ljudi iznosi 3 m u polumjeru oko osi kanala trajno napuštene bušotine

- u „zelenom pojasu“ (pojasu služnosti) širokom 5 m lijevo i desno od osi cjevovoda zabranjeno je saditi biljke čije korijenje raste dublje od 1 m, odnosno za koje je potrebno obrađivati zemljište dublje od 0,5 m

- međusobne udaljenosti različitih instalacija i način njihova križanja definirani su posebnim propisima i sastavni su dio posebnih uvjeta.

- u članku 46. dodati u **tekst**:

Članak 428. mijenja se i glasi:

"Osim područja za istraživanje i mineralnih sirovina, ugljikovodika i geotermalnih voda u energetske svrhe iz prethodna dva članka, eksploatacijska i istražna polja utvrđuju se konkretno za slijedeće lokacije:

- za eksploatacijsko polje tehničkog građevinskog kamena Vetovo
- za eksploatacijsko polje tehničkog građevinskog kamena Čukur
- područja istražnog prostora ugljikovodika Sava-08 i Sava-09 čija se granica određuje prema odluci Vlade RH a obuhvaća cijelo područje grada Kutjeva.
- za *preliminarni istražni prostor geotermalne vode Požega*
- područje istražnog prostora geotermalnih voda u energetske svrhe, a obuhvaća cijelo područje Grada Kutjeva.

Površine, odnosno mogućnost i opseg obuhvata, eksploatacijskih polja određene su Prostornim planom Požeško-slavonske županije."



U dokumentu Prostorni plan uređenja Grada Kutjeva, IV. Izmjene i dopune, Prijedlog Plana, OBRAZLOŽENJE PLANA, predlažemo **sljedeće izmjene i dopune**:

- u podpoglavlju 3.4.2. Preispitivanje izgrađenih struktura izvan granica građevinskih područja, 3.4.2.1. GRAĐEVINE ZA ISTRAŽIVANJE I EKSPLOATACIJU MINERALNIH SIROVINA UGLJIKOVODIKA I GEOTERMALNIH VODA U ENERGETSKE SVRHE, tekst:

Područja istražnih prostora i eksploatacijskih polja na području Grada Kutjeva su preispitana i ažurirana (naziv, vrsta mineralne sirovine, površina, oznaka) te usklađena s PPP-SŽ, a navedena su u sljedećoj tablici:

zamijeniti tekстом:

Područja istražnih prostora i eksploatacijskih polja na području Grada Kutjeva su preispitana i ažurirana (naziv, vrsta mineralne sirovine, vrsta fluida: *ugljkovodici i/ili geotermalna voda*, površina, oznaka) te usklađena s PPP-SŽ, a navedena su u sljedećoj tablici:

- u podpoglavlju 2.4.3. Iskaz prostornih pokazatelja za namjenu površina (naselja i izgrađene strukture van naselja; poljoprivredne, šumske, vodne te površine posebne namjene i ostale površine), u tablici 11. u točki 1.2. poslije teksta:

**Izgrađene strukture izvan građevinskog područja**

- površine za eksploataciju i iskorištavanje mineralnih sirovina

dodati:

- površine za istraživanje i eksploataciju ugljikovodika

- površine za istraživanje i eksploataciju geotermalnih voda u energetske svrhe na području cijelog Grada

- u dio koji glasi POPIS SEKTORSKIH DOKUMENATA I PROPISA POŠTIVANIH U IZRADI PLANA dodati:

- *Zakon o istraživanju i eksploataciji ugljikovodika (NN 52/18,52/19, 30/21).*

NAPOMENA: Uskladiti kartografske prikaze 1. i 3B sa tekстом.

Također je primjećeno da u Prostorni plan Požeško-slavonske županije nisu stavljeni sljedeći akti i uvjeti, te **predlažemo** dodati sljedeći tekst u Odredbe za provođenje:

***Objekti i postrojenja za istraživanje i eksploataciju ugljikovodika, geotermalnih voda u energetske svrhe, podzemno skladištenje plina i trajno zbrinjavanje ugljikova dioksida***

*Ovim Planom utvrđuju se objekti i postrojenja, te građevine i cjevovodi unutar površina planiranih za eksploataciju i postojećih eksploatacijskih polja.*

*Neposrednom provedbom ovog Plana mogu se izdavati akti za provedbu i građenje i/ili rekonstrukciju objekata i postrojenja i izvođenje zahvata u prostoru koji se ne smatraju građenjem za:*

– *objekte i postrojenja unutar bušotinskih radnih prostora za izradu bušotina u fazi istraživanja*

- objekte i postrojenja unutar bušotinskih radnih prostora u fazi eksploatacije
- cjevovode od bušotina do spoja na postojeći sabirno-transportni sustav, te ostale cjevovode unutar i izvan eksploatacijskih polja
- priključne ceste
- plinske, otpremne, centralne-plinske, mjerne, sabirne i kompresorske stanice
- i sve ostale objekte u funkciji eksploatacije ugljikovodika: trafostanice, kotlovnice, pumpanice slane vode, stanica slane vode, rezervoare tehnološke kanalizacije RPK, energane, centralne otpadne jame, pretakališta auto-cisterni, vatrogasnice i drugo
- visokonaponske 10 kV i niskonaponske energetske vodove, uključivo trafostanice 10/04 kV
- signalne kablove, ograde
- druge infrastrukturne, pomoćne i prateće građevine, a koje su u funkciji naftno-rudarskih radova istraživanja i eksploatacije ugljikovodika i geotermalnih voda, podzemnih skladišta plina te trajnog zbrinjavanja ugljikova dioksida

#### **UVJETI NEPOSREDNE PROVEDBE ZAHVATA U PROSTORU DRŽAVNOG ZNAČAJA**

##### **a. Površine i zahvati za koje se mogu izdavati provedbeni akti**

(1) *Temeljem neposredne provedbe ovog Plana mogu se izdavati provedbeni akti za istraživanje i eksploataciju ugljikovodika (unutar planiranih površina za eksploataciju ugljikovodika – dijelovi istražnih prostora: Sava-07, Sava-08, Sava-09 i Drava-03), geotermalnih voda, podzemno skladištenje plina i trajno zbrinjavanje ugljikova dioksida i to za:*

- *za objekte i postrojenja, te sve građevine unutar površina planiranih za eksploataciju (istražnih prostora)*
- *postojeća eksploatacijskih polja ugljikovodika EPU Jamarica, EPU Janja Lipa i EPU Kozarica,*
- *površine planirane za eksploataciju (istražni prostori) geotermalnih voda u energetske svrhe na cijelom području Županije*
- *površine planirane za eksploataciju (istražni prostori) za podzemno skladište plina i zbrinjavanje ugljikova dioksida - površine planirane za istraživanje i eksploatacijska polja za podzemno skladištenje plina i trajno zbrinjavanje ugljikova dioksida predstavljaju površine postojećih EPU u čijim geološkim strukturama je moguće izvoditi podzemno skladištenje plina odnosno trajno zbrinjavanje ugljikovog dioksida*
- *za nova eksploatacijska polja ugljikovodika, geotermalnih voda, podzemna skladišta plina i zbrinjavanje ugljikova dioksida, za koja ovim planom nisu određeni oblik i veličina, ali će biti predložena provjerenim elaboratom o rezervama*
- *za objekte i postrojenja, te građevine sve unutar postojećih i novih eksploatacijskih polja*
- *cjevovode od planiranih bušotina do spoja na postojeći sabirno-transportni sustav unutar i izvan eksploatacijskih polja*
- *infrastrukturne, pomoćne i prateće građevine, sve što je u funkciji naftno-rudarskih radova istraživanja i eksploatacije.*

(2) Nova eksploatacijska polja moguće je, bez izmjene ovoga Plana utvrditi temeljem propisa koji uređuju istraživanje i eksploataciju ugljikovodika, geotermalnih voda u energetske svrhe, podzemno skladištenje plina te trajno zbrinjavanje ugljikova dioksida i ovih Odredaba.

**b. Uvjeti za izdavanje provedbenih akata za bušotinske radne prostore**

Neposrednom provedbom ovog Plana mogu se izdavati provedbeni akti za naftno-rudarske objekte i postrojenja, ako se osi bušotine planiraju:

- na udaljenosti većoj od visine tornja uvećane za 10% od zaštitnog pojasa plovnog kanala, željeznice, dalekovoda
- na udaljenosti većoj od 30 m od ruba pojasa autoceste, državne i lokalne ceste, osim za geotermalne vode čija udaljenost može biti manja
- na udaljenosti većoj od 15 m od industrijskih, šumskih i nerazvrstanih cesta, osim za geotermalne vode čija udaljenost može biti manja

**c. Uvjeti za izdavanje provedbenih akata za cjevovode koji su u funkciji ugljikovodika**

(1) Neposrednom provedbom ovog Plana mogu se izdavati provedbeni akti za cjevovode (naftovodi, plinovodi i produktovodi), kada su:

- izvan građevinskih područja, osim građevinskih područja gospodarske namjene proizvodne planiranih ovim Planom
- izvan površina posebne namjene, postojećih infrastrukturnih koridora, te područja posebnih uvjeta korištenja i posebnih ograničenja u korištenju i primjene posebnih mjera uređenja i zaštite, osim iznimno, uz suglasnost i u skladu s posebnim uvjetima nadležnog javnopravnog tijela
- izvan šuma posebne namjene, osim iznimno ako ne utječu na razloge zbog kojih su proglašene, odnosno prema uvjetima nadležnog tijela
- izvan područja ciljnih staništa ekološke mreže i staništa ciljnih vrsta, osim iznimno, ako ne ugrožavaju očuvanje staništa i vrsta, te cjelovitost ekološke mreže
- pri izboru trase cjevovoda, projektiranju i izgradnji osigurani stabilnost cjevovoda, zaštita okoliša i prirode minimalne udaljenosti cjevovoda navedene su u točki g. ovog poglavlja

(2) Neposrednom provedbom ovog Plana mogu se izdavati provedbeni akti za naftno-rudarske objekte, građevine i postrojenja, bez obzira nalaze li se na formiranim zasebnim česticama ili u sklopu površina druge namjene.

(3) Pojedini zahvati u prostoru iz mogu biti u funkciji više eksploatacijskih polja.

**d. Površine izuzete od lociranja naftno-rudarskih objekata i postrojenja tijekom istraživanja i eksploatacije**

(1) Neposrednom provedbom ovog Plana ne mogu se izdavati provedbeni akti za naftno-rudarske objekte i postrojenja i izvođenje zahvata u prostoru koji se ne smatraju građenjem, unutar površina planiranih za eksploataciju i eksploatacijskih polja, ako se planiraju na sljedećim područjima:

- vodotocima i jezerima
- inundacijskom pojasu unutar 250 m uz vodotoke i jezera

- inondacijskom pojasu unutar 1 000 m uz rijeke, osim za geotermalne vode
  - I. zoni sanitarne zaštite izvorišta
  - građevinskom području, osim ako se to omogući postupcima procjene/ocjene utjecaja zahvata na okoliš; od ove odredbe izuzimaju se geotermalne vode
- (2) Minimalna udaljenost građevina, naftno-rudarskih objekata i postrojenja od područja i površina iz stavka 1. utvrđuje se temeljem smjernica i kriterija posebnih propisa i posebnih uvjeta nadležnih javnopravnih tijela.

**e. Ograničenja za istraživanje i eksploataciju**

- (1) Neposrednom provedbom ovog Plana mogu se izdavati akti za građenje i/ili rekonstrukciju naftno-rudarskih objekata i postrojenja i izvođenje zahvata u prostoru koji se ne smatraju građenjem, ali uz određena ograničenja, a to su:
- unutar područja ekološke mreže koja su manja od 10.000 ha ne provoditi istražno bušenje i eksploataciju ugljikovodika,
  - unutar područja ciljnih staništa ekološke mreže i staništa ciljnih vrsta ne provoditi istražno bušenje i eksploataciju, osim ako ne ugrožavaju očuvanje staništa i vrsta, te cjelovitost ekološke mreže
- (2) Neposrednom provedbom ovog Plana mogu se izdavati akti za naftno-rudarske objekte, građevine i postrojenja izvan površina posebne namjene, izvan postojećih i planiranih infrastrukturnih koridora, te izvan područja posebnih uvjeta korištenja i posebnih ograničenja u korištenju i primjene posebnih mjera uređenja i zaštite, osim iznimno, uz suglasnost i u skladu s posebnim uvjetima nadležnog javnopravnog tijela.
- (3) Detaljni uvjeti smještaja pojedinih naftno-rudarskih objekata i postrojenja te trasa cjevovoda, temeljem zakonskih i podzakonskih odredaba, utvrđuju se u postupcima procjene utjecaja zahvata na okoliš ili u postupcima ocjene o potrebi procjene utjecaja zahvata na okoliš.
- (4) Ne planirati naftno-rudarske objekte i postrojenja (osim objekata i postrojenja namijenjenih istraživanju i eksploataciji geotermalnih voda) unutar granica postojećih i/ili planiranih gospodarskih zona ugostiteljsko turističke i sportsko rekreacijske namjene.

**f. Infrastrukturni objekti za zahvate koji se odnose na naftno-rudarske aktivnosti**

Svi zahvati koji se odnose na naftno-rudarske aktivnosti:

- moraju imati osiguran pristup na javnu prometnu površinu (izuzev prometne i linijske infrastrukture)
- sva potrebna parkirališta moraju se riješiti unutar obuhvata zahvata i/ili na način utvrđen odlukama odnosno jedinice lokalne samouprave
- instalacije vodovoda i odvodnje otpadnih voda moraju se priključiti na javnu mrežu, ako ista nije izvedena, riješiti izgradnjom alternativnih sustava (bunara, cisterni, internih pročistača, nepropusnih septičkih jama i sl.)
- instalacije niskog napona mogu se priključiti na javnu niskonaponsku elektroenergetsku mrežu ili riješiti putem vlastitog izvora.

**g. Udaljenosti naftno-rudarskih objekata i postrojenja od drugih zahvata u prostoru**

(1) Najmanja udaljenost bušotinskih radnih prostora te otpremnih, centralnih, mjernih, sabirnih i kompresorskih stanice (osim za geotermalne vode) mora iznositi:

- najmanje 200 m od građevinskih područja naselja, izdvojenih građevinskih područja naselja, izdvojenih građevinskih područja izvan naselja, osim od izdvojenih građevinskih područja izvan naselja gospodarske namjene-proizvodne planiranih ovim planom i/ili u PPUO/G,
- najmanje 200 m od sportske, sportsko-rekreacijske i sl. namjene određene u PPUO/G izvan građevinskih područja,
- najmanje 200 m od površina posebne namjene, postojećih i planiranih infrastrukturnih koridora, te područja posebnih uvjeta korištenja i posebnih ograničenja u korištenju i primjene posebnih mjera uređenja i zaštite, osim iznimno, uz suglasnost i u skladu s posebnim uvjetima nadležnog javnopravnog tijela,
- najmanje 100 m od šuma posebne namjene, osim iznimno, ako ne utječu na razloge zbog kojih su proglašene.

(2) Najmanja udaljenost cjevovoda (spojnih, otpremnih i magistralnih) unutar i izvan planiranih i novih eksploatacijskih polja (osim za geotermalne vode) mora iznositi:

- najmanje 50 m od građevinskih područja naselja, izdvojenih građevinskih područja naselja, izdvojenih građevinskih područja izvan naselja, osim od izdvojenih građevinskih područja izvan naselja gospodarske namjene-proizvodne planiranih ovim planom i/ili u PPUO/G,
- najmanje 50 m od sportske, sportsko-rekreacijske i sl. namjene određene u PPUO/G izvan građevinskih područja,
- najmanje 30 m od površina posebne namjene, postojećih i planiranih infrastrukturnih koridora, te područja posebnih uvjeta korištenja i posebnih ograničenja u korištenju i primjene posebnih mjera uređenja i zaštite, osim iznimno, uz suglasnost i u skladu s posebnim uvjetima nadležnog javnopravnog tijela,
- najmanje 50 m od šuma posebne namjene, osim iznimno, ako ne utječu na razloge zbog kojih su proglašene

(3) Izuzetak čine cjevovodi koji su u funkciji korištenja geotermalne vode jer se na njih ne primjenjuju navedene udaljenosti.

#### **h. Zaštitni i sigurnosni prostori**

(1) Zaštitni sigurnosni prostor oko pojedinih naftno-rudarskih objekata i postrojenja unutar eksploatacijskih polja ugljikovodika, spojnih plinovoda između plinskih stanica, priključnih plinovoda od bušotina do plinskih stanica, otpremnih kondenzatovoda i otpremnih tehnoloških plinovoda između plinskih stanica određen je Zakonom o osnovama sigurnosti transporta naftovodima i plinovodima, Pravilnikom o tehničkim normativima pri istraživanju i eksploataciji nafte, zemnih plinova i slojnih voda i Pravilnikom o tehničkim uvjetima i normativima za siguran transport tekućih i plinovitih ugljikovodika magistralnim naftovodima i plinovodima te naftovodima i plinovodima za međunarodni transport.

(2) Ograničenja prema drugim zahvatima čija svrha nije iskorištavanje ugljikovodika:

- za izgradnju zahvata koji nisu u svezi s iskorištavanjem ugljikovodika, a planiraju se u pojasu 100 m lijevo i desno od izgrađenog cjevovoda potrebno je zatražiti posebne uvjete, a u cilju sigurnosti i zaštite

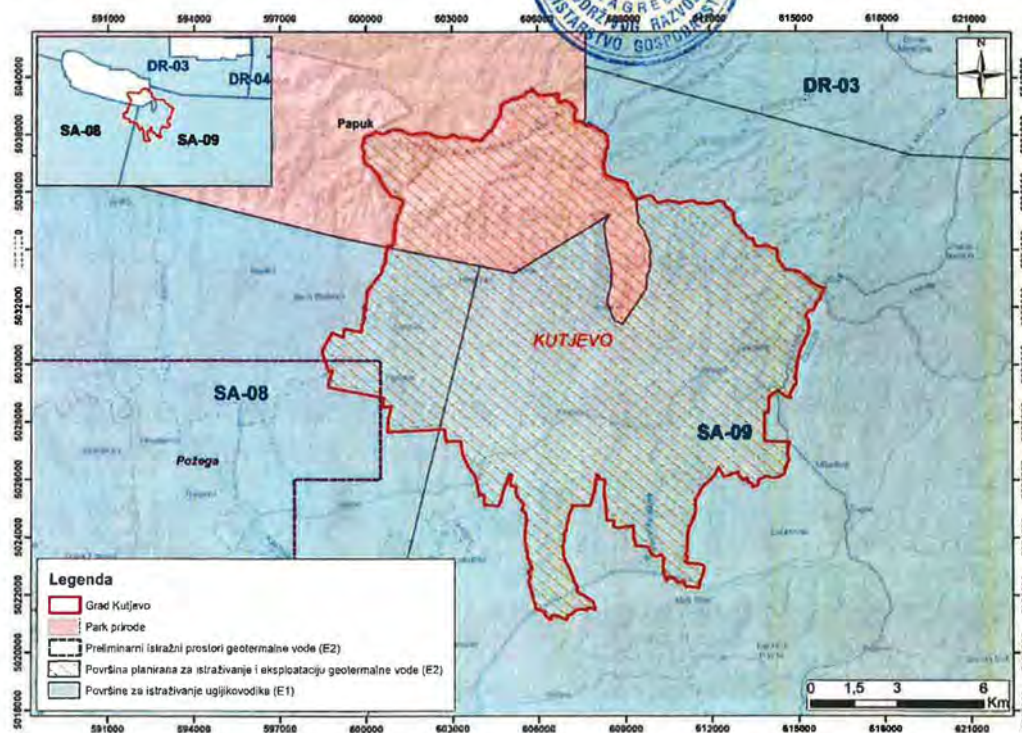
- nakon izgradnje cjevovoda zabranjeno je graditi građevine namijenjene stanovanju ili boravku ljudi u pojasu širine od po 30 m lijevo i desno od osi cjevovoda, osim ako su primijenjene posebne zaštitne mjere, tada udaljenost može biti manja, ali ne manja od 10 m
- oko izgrađene bušotine zaštitna i požarna zona iznosi 7,5 m u polumjeru oko osi bušotine. Kod trajno napuštenih bušotina (likvidirane – kanal bušotine se nalazi od 1,5 do 2 m pod zemljom), sigurnosna zaštitna zona u kojoj je zabranjeno graditi građevine za boravak i rad ljudi iznosi 3 m u polumjeru oko osi kanala trajno napuštene bušotine
- u „zelenom pojasu“ (pojasu služnosti) širokom 5 m lijevo i desno od osi cjevovoda zabranjeno je saditi biljke čije korijenje raste dublje od 1 m, odnosno za koje je potrebno obrađivati zemljište dublje od 0,5 m
- međusobne udaljenosti različitih instalacija i način njihova križanja definirani su posebnim propisima i sastavni su dio posebnih uvjeta.

S poštovanjem,

DRŽAVNI TAJNIK



Prilog 1. – Grad Kutjevo



**8. Scanovi/Preslike svih očitovanja, primjedbi i prijedloga zaprimljenih nakon određenog roka**

Sektor za pripremu, građenje i rekonstrukciju  
Odjel za strateško planiranje  
KLASA: 350-02/17-01/139  
URBROJ: 345-400-440-442/516-22-09/DB  
Zagreb, 01. 02. 2022. god.

REPUBLIKA HRVATSKA  
Požeško-slavonska županija  
Grad Kutjevo

PRIMLJENO	7.2.2022. 9:27:36	
KLASIFIKACIJSKA OZNAKA	USTROJST. JEDINICA	
350-01/20-01/11		
URUDŽBENI BROJ	PRILOZI	VRIJED.
5-400-440-442/516-22-	0	0

REPUBLIKA HRVATSKA  
POŽEŠKO-SLAVONSKA ŽUPANIJA  
GRAD KUTJEVO  
Jedinstveni upravni odjel  
Trg graševine 1  
**34 340 KUTJEVO**

**Predmet: IV. Izmjene i dopune Prostornog plana uređenja Grada Kutjeva**  
**- javna rasprava, mišljenje**

Zaprimili smo vaš dopis, KLASA: 350-01/20-01/11, URBROJ: 2177-6-03/1-22-3 od 05. siječnja 2022. godine, kojim ste nas obavijestili o održavanju javne rasprave u postupku izrade IV. Izmjena i dopuna Prostornog plana uređenja Grada Kutjeva.

Temeljem članka 101. Zakona o prostornom uređenju („Narodne novine“ broj 153/13, 65/17, 114/18, 39/19 i 98/19) i članka 82. Zakona o cestama („Narodne novine“ broj 84/11, 22/13, 54/13, 148/13, 92/14 i 110/19) Hrvatske ceste d.o.o. izvršile su pregled izrađene prostorno-planske dokumentacije te daju očitovanje na predložena rješenja cestovne infrastrukture državnog značenja:

Utvrđujemo da su uvršteni svi zahtjevi koje smo vam dostavili našim dopisom, KLASA: 350-02/17-01/139, URBROJ: 345-400-440-441/516-21-06 od 26. 08. 2021. godine.

Slijedom navedenog nemamo primjedbi na Prijedlog IV. Izmjena i dopuna Prostornog plana uređenja Grada Kutjeva.

S poštovanjem

Direktor Sektora  
Danko Šošić, dipl. ing. građ.

Na znanje:  
- Pismohrana, ovdje

**9. Scanovi/Preslike knjige primjedbi**

Javni uvid u  
**IV. IZMJENE I DOPUNE  
PPUG KUTJEVO**

U ovu knjigu mogu se upisati primjedbe i prijedlozi u trajanju od 17.01.2022. do 25.01.2022. godine.

Primjedbe i prijedlozi koji ne budu čitko potpisani neće se uzeti u razmatranje.

Javno izlaganje održat će se 19.01.2022. u 11:00 sati u Gradskoj vijećnici Grada Kutjeva, Trg graševine 1, Kutjevo.



1

RATKO VASIĆ,

340 KUTJEVO

u K.O. MITROVAC na K.č. 363 želio bih promijeniti  
 DA SE CIJELA ČESTICA VRATI u PUGOPRIVREŽNO ZEMLIŠTE.  
 HASTIČUJEK DA SU SUSJEDNE ČESTICE U MOJ VLASTIVU  
 I NIO SU MOG OPG-2 NA KOJEM SE BAVM VINOGRADSTVOM.  
 HAVEDEM ČESTICU BIK BKUSTAO OKUPITI OD LOKALNE  
 SAMOUPRAVE T.J. GRADA TE HA DIZELU POSADITI VINOGRAD

iii

PRIJEDLOG:

- ucertati lokaciju nove trafostanice 10(20)/0,4 kV i  
 priključnog daljinskog na području Matovog Brda  
 Mato Kuković, HEP-ODS d.o.o., Elektra Požeja  
 099/273-9831, matovukovic@hep.hr  
 19.01.2022. ✓

iv

PRIJEDLOG.

- U ČLANKU 142 II. IZMJENE I DOPUNE PROSTORNOG PLANA JE  
 PROPISANO DA NAJMANJE 20% ZASEBNE GRAĐEVNE ČESTICE ZA GRAĐEVNU  
 GRAĐEVINA GOSPODARSKE NAMJENE TREBA BITI UREĐENO KAO PARKOVNO,  
 POJAZNO Ili ZAŠITNO ZELENILO. (~~IZ TOGA RAZLOGA~~) S OBEZBOM DA ODREĐENE  
 KATASTRARSKO ČESTICE PREMA POSTOJECEM STANJU NE ZADOVOLJAVAJU TAJ  
 KRITERIJ, ODNOSNO DA NA NJIMA NE POSTOJI DOWOLNO UREĐENO <sup>ZELENO</sup> POVRŠINE,  
 MOLIMO DA SE ZANJIH NAPRAVI IZUZETAK, TE DA <sup>SE</sup> ZA ISHODNJE GRAĐEVINSKE  
 DOWOLJE ZA NOVE OBJEKTE NE ZAHTEVA PROPISANO.

24.01.2022.

ZA KUTJEVO D.O. KLEŠIMIR MALČIĆ *Klešimir*

095 856 8790

kresimir.malcic@kutjevo.com

JAVNI UVID U PRIJEDLOG PLANA IV. I(D)  
PPUG KUTJEVO ZAKLJUČEN JE 25.01.2022.  
U 15:00 SATI. U PERIODU OD 17.01.2022.  
DO 25.01.2022. ZABILJEŽENE SU  
3 PRIMJEDBE, ODNOSNO PRIJEDLOGA.

GRAD KUTJEVO  
Jedinstveni upravni odjel



**10. Scanovi/Preslike mišljenja javnopravnih tijela, sukladno članku 101. Zakona, o primjeni posebnog propisa i/ili dokumenta koji je od utjecaja na Plan ili scanovi dostavnica o primitku zahtjeva za dostavu mišljenja**



REPUBLIKA HRVATSKA  
MINISTARSTVO KULTURE I MEDIJA

Uprava za zaštitu kulturne baštine  
Konzervatorski odjel u Požegi

Klasa: 612-08/21-10/0314  
Urbroj: 532-05-02-07/4-22-05  
Požega, 19. siječnja 2022.

REPUBLIKA HRVATSKA Požeško-slavonska županija Grad Kutjevo		
PRIMLIENO	24.1.2022. 10:28:12	
KLASIFIKACIJSKA OZNAKA	USTROJST. JEDINICA	
350-01/20-01/11		
URUDŽBENI BROJ	PRILOZI	VRJED.
532-05-02-07/4-22-69	0	0

REPUBLIKA HRVATSKA  
POŽEŠKO-SLAVONSKA ŽUPANIJA  
GRAD KUTJEVO  
JEDINSTVENI UPRAVNI ODJEL  
Trg graševine 1, 34340 Kutjevo

PREDMET: Prijedlog IV. Izmjena i dopuna Prostornog plana uređenja Grada Kutjevo

- mišljenje, daje se

Vezano uz Vaše traženje, Klasa: 350-01/20-01/11, Urbroj: 2177-6-03-1-22-6 od 10. siječnja 2022. god., zaprimljeno 19. siječnja 2022. god., kao i Vašu posebnu obavijest, Klasa: 350-01/20-01/11, Urbroj: 2177-6-03/1-22-3 od 5. siječnja 2022. god., zaprimljenu 13. siječnja 2022. god., mišljenja smo kako je predmetni Prijedlog izrađen u skladu s konzervatorskim smjernicama i podacima koje smo Vam dostavili u svrhu izrade IV. Izmjena i dopuna PPUG Kutjeva, Klasa: 612-08/21-10/0314, Urbroj: 532-05-02-07/4-21-02 od 31. kolovoza 2021. god., te nemamo dodatnih primjedbi.

S poštovanjem,

Po ovlasti Ministrice:

Pročelnik



dr. sc. Zarko Španiček

REPUBLIKA HRVATSKA Požeško-slavonska županija Grad Kutjevo		
PRIMJENO	25.1.2022. 8:27:11	
KLASIFIKACIJSKA OZNAKA	USTROJST. JEDINICA	
350-01/20-01/11		
URUĐBENI BROJ	PRILOZI	VRIJED.
376-05-3-22-73	0	0



KLASA: 350-05/21-01/218  
URBROJ: 376-05-3-22-05  
Zagreb, 24. siječnja 2022.

Grad Kutjevo  
Trg Graševine 1  
34340 Kutjevo

**Predmet: Grad Kutjevo  
IZMJENE I DOPUNE UPU GRADA KUTJEVA  
-mišljenje u tijeku javne rasprave**

Veza: Vaš dopis KLASA: 350-01/21-01/12, URBROJ: 2177-06-03/2-21-23, od 19. siječnja 2022.

Poštovani,

vašim dopisom od ove Agencije zatražili ste da vam na osnovu čl. 188. Zakona o prostornom uređenju (NN br. 153/13), a u svezi čl. 94. Zakona o prostornom uređenju i gradnji i čl. 25. st. (3) Zakona o elektroničkim komunikacijama (NN br. 73/08, 90/11, 133/12, 80/13, 71/14 i 72/17) izda mišljenje na prijedlog *IZMJENE I DOPUNE UPU GRADA KUTJEVA*.

Uvidom u dostavljeni prijedlog *IZMJENE I DOPUNE UPU GRADA KUTJEVA* potvrđujemo da je isti **usklađen s našim zahtjevima**.

S poštovanjem,

HRVATSKA REGULATORNA AGENCIJA RAVNATELJ  
ZA MREŽNE DJELATNOSTI  
Roberta Franješa Mihanovića 9  
4 ZAGREB  
mr.sc. Miran Gosta

Dostaviti:  
I. Naslovu preporučeno

HRVATSKA REGULATORNA AGENCIJA ZA MREŽNE DJELATNOSTI

Roberta Franješa Mihanovića 9, 10110 Zagreb / OIB: 87950783664 / Tel: (01) 7007 007, Faks: (01) 7007 070 / www.hakom.hr





REPUBLIKA HRVATSKA  
MINISTARSTVO OBRANE  
ZAGREB

**UPRAVA ZA MATERIJALNE RESURSE  
SEKTOR ZA VOJNU INFRASTRUKTURU I  
ZAŠTITU OKOLIŠA**

Služba za vojno graditeljstvo i  
energetsku učinkovitost

KLASA: 350-01/22-02/36

URBROJ: 512M3-020201-22-3  
Zagreb, 01. veljače 2022.

REPUBLIKA HRVATSKA  
Požeško-slavonska županija  
Grad Kutjevo

PRIMJENO	9.2.2022. 8:39:09	
KLASIFIKACIJSKA OZNAKA	USTROJST. JEDINICA	
350-01/20-01/11		
URUDŽBENI BROJ	PRILOZI	VRUJED.
512M3-020201-22-78	0	0

**POŽEŠKO-SLAVONSKA ŽUPANIJA  
GRAD KUTJEVO  
Trg graševine 1  
34340 KUTJEVO**

**PREDMET: IV. Izmjene i dopune PPUG Kutjeva,  
- očitovanje, dostavlja se**

**VEZA: Vaš akt KLASA: 350-01/20-01/11, URBROJ:2177-6-03-1-22-10  
od 10. siječnja 2022.**

Aktom iz veze predmeta dostavljena je posebna obavijest o održavanju javne rasprave o Prijedlogu IV. Izmjena i dopuna Prostornog plana uređenja Grada Kutjeva.

Temeljem odredbi članka 92. Zakona o obrani („Narodne novine“ broj 73/13, 75/15, 27/16, 110/17, 30/18 i 70/19) i Pravilnika o zaštitnim i sigurnosnim zonama oko vojnih lokacija i građevina („Narodne novine“ broj 122/15), obavještavamo vas da nemamo primjedbi na Prijedlog IV. Izmjena i dopuna Prostornog plana uređenja Grada Kutjeva.

SZ/TR

S poštovanjem,

**VODITELJ SLUŽBE**

**Slaven Jašić, dipl.ing.građ.**



Dostaviti:

- naslovu
- pismohrana

**Hrvatska pošta** Croatian Post Inc. / Republika Hrvatska **ADVICE of receipt/of delivery/of payment** POVRATNICA — Obavijest o prijmu/uručenju/isplati **P-21/CN 07**

Office of posting: Prijamni poštanski ured **34340** Date: Datum **20**

Address: Adresat: **Hrvatske vode**  
**Ulica Grada Vukovara 220**  
**HR-10000 Zagreb**

Nature:  Registered Preporučena  Parcela  Insured letter Vrijednosna poštanka

No. of item: Br. pošiljke **AR RF 95 505 046 5 HR**

Meets on a destination: Ispunjava se na odredištu  
The item mentioned above has been duly delivered: Gore navedena pošiljka je ispravno uručena je **14-01-2022**

Signature: Potpis: **V. J. D. - Direkcija**

Stamp: **REPUBLIKA HRVATSKA POŠTANSKA SLUŽBA GRAD KUTJEVO JEDINSTVENI UPRAVNI ODJEL**

**Hrvatska pošta** Croatian Post Inc. / Republika Hrvatska **ADVICE of receipt/of delivery/of payment** POVRATNICA — Obavijest o prijmu/uručenju/isplati **P-21/CN 07**

Office of posting: Prijamni poštanski ured **34340** Date: Datum **20**

Address: Adresat: **Ministarstvo prostornoga uređenja, graditeljstva i državne imovine**  
**Ulica Republike Austrije 20**  
**HR-10000 Zagreb**

Nature:  Registered Preporučena  Parcela  Insured letter Vrijednosna poštanka

No. of item: Br. pošiljke **AR RF 95 505 059 8 HR**

Meets on a destination: Ispunjava se na odredištu  
The item mentioned above has been duly delivered: Gore navedena pošiljka je ispravno uručena je **14-01-2022**

Signature: Potpis: **[Signature]**

Stamp: **REPUBLIKA HRVATSKA POŠTANSKA SLUŽBA GRAD KUTJEVO JEDINSTVENI UPRAVNI ODJEL**

**Hrvatska pošta** Croatian Post Inc. / Republika Hrvatska **ADVICE of receipt/of delivery/of payment** POVRATNICA — Obavijest o prijmu/uručenju/isplati **P-21/CN 07**

Office of posting: Prijamni poštanski ured **34340** Date: Datum **20**

Address: Adresat: **Ministarstvo mora, prometa i infrastrukture**  
**Prisavlje 14**  
**HR-10000 Zagreb**

Nature:  Registered Preporučena  Parcela  Insured letter Vrijednosna poštanka

No. of item: Br. pošiljke **AR RF 95 505 060 7 HR**

Meets on a destination: Ispunjava se na odredištu  
The item mentioned above has been duly delivered: Gore navedena pošiljka je ispravno uručena je **14-01-2022**

Signature: Potpis: **[Signature]**

Stamp: **REPUBLIKA HRVATSKA POŠTANSKA SLUŽBA GRAD KUTJEVO JEDINSTVENI UPRAVNI ODJEL**

**Hrvatska pošta** Croatian Post Inc. / Republika Hrvatska **ADVICE of receipt/of delivery/of payment** POVRATNICA — Obavijest o prijmu/uručenju/isplati **P-21/CN 07**

Office of posting Prijamni poštanski ured **34340** Date Datum **17/01/2022**

Address of the item Primatelj pošiljke **Ministarstvo gospodarstva i održivog razvoja, Zavod za zaštitu prirode**

Nature of the item  Registered Preporučena  Postal parcel Poštalni paket  Insured letter Vrijednosna pošiljka

Amount Iznos **10000**

Meets on a destination/ispunjava se na odredištu **13-01-2022**

Signature\* Potpis\* **MINISTARSTVO GOSPODARSTVA I ODRŽIVOG RAZVOJA**

Return to Vratiti: Name Ime i prezime ili naziv tvrtke, Street and No. Ulica i br., Locality and country Mjesto i država

**AR** **RF 95 505 766 7 HR**

Ozn. za narudžbu: 6/2020 **Hrvatska pošta**

---

**Hrvatska pošta** Croatian Post Inc. / Republika Hrvatska **ADVICE of receipt/of delivery/of payment** POVRATNICA — Obavijest o prijmu/uručenju/isplati **P-21/CN 07**

Office of posting Prijamni poštanski ured **34340** Date Datum **17/01/2022**

Address of the item Primatelj pošiljke **Ministarstvo gospodarstva i održivog razvoja, Uprava za zaštitu prirode**

Nature of the item  Registered Preporučena  Postal parcel Poštalni paket  Insured letter Vrijednosna pošiljka

Amount Iznos **10000**

Meets on a destination/ispunjava se na odredištu **13-01-2022**

Signature\* Potpis\* **MINISTARSTVO GOSPODARSTVA I ODRŽIVOG RAZVOJA**

Return to Vratiti: Name Ime i prezime ili naziv tvrtke, Street and No. Ulica i br., Locality and country Mjesto i država

**AR** **RF 95 505 763 6 HR**

Ozn. za narudžbu: 6/2020 **Hrvatska pošta**

---

**Hrvatska pošta** Croatian Post Inc. / Republika Hrvatska **ADVICE of receipt/of delivery/of payment** POVRATNICA — Obavijest o prijmu/uručenju/isplati **P-21/CN 07**

Office of posting Prijamni poštanski ured **34340** Date Datum **17/01/2022**

Address of the item Primatelj pošiljke **Ministarstvo gospodarstva i održivog razvoja, uprava za procjenu utjecaja na okoliš i održivo gospodarjenje otpadom**

Nature of the item  Registered Preporučena  Postal parcel Poštalni paket  Insured letter Vrijednosna pošiljka

Amount Iznos **10000**

Meets on a destination/ispunjava se na odredištu **14-01-2022**

Signature\* Potpis\* **MINISTARSTVO GOSPODARSTVA I ODRŽIVOG RAZVOJA**

Return to Vratiti: Name Ime i prezime ili naziv tvrtke, Street and No. Ulica i br., Locality and country Mjesto i država

**AR** **RF 95 505 057 5 HR**

Ozn. za narudžbu: 6/2020 **Hrvatska pošta**

**Hrvatska pošta** Croatian Post Inc. / Republika Hrvatska **ADVICE of receipt/of delivery/of payment** POVRATNICA — Obavijest o prijmu/uručenju/isplati **P-21/CN 07**

Office of posting (Prijamni poštanski ured) 34340 Date (Datum) 2022

Addressee of (Primalac pošiljke) **Ministarstvo poljoprivrede, Uprava za stočarstvo i kvalitetu hrane**  
Ilica 101  
HR-10000 Zagreb

Nature of (Priroda)  Registered (Preporučeno)  Parcel (Parcel)  Insured letter (Vrijednija pošiljka)

No. of item (Br. pošiljke) **AR RF 95 505 058 4 HR**

Meets on a destination (Ispunjava se na odredištu)  delivered (uručena je)  paid (isplaćena je) **2022**  
Signature\* (Potpis\*) **REPUBLIKA HRVATSKA**  
**MINISTARSTVO POLJOPRIVREDE**  
**ZAGREB, Ilica 101**

Return to (Vratiti) Name (Ime i prezime ili naziv tvrtke) Street and No. (Ulica i br.) Locality and country (Mjesto i država)

Stamp of the office returning the advice (Ostak, na kojem poštanskom uredu se vraća obavijest)

Ozn. za narudžbu: 7/2018 **Hrvatska pošta**

---

**Hrvatska pošta** Croatian Post Inc. / Republika Hrvatska **ADVICE of receipt/of delivery/of payment** POVRATNICA — Obavijest o prijmu/uručenju/isplati **P-21/CN 07**

Office of posting (Prijamni poštanski ured) 34340 Date (Datum) 11/20/2021

Addressee of (Primalac pošiljke) **Ministarstvo kulture i medija, Uprava za zaštitu kulturne baštine**  
Runjaninova 2  
HR-10000 Zagreb

Nature of (Priroda)  Registered (Preporučeno)  Parcel (Parcel)  Insured letter (Vrijednija pošiljka)

No. of item (Br. pošiljke) **AR RF 95 505 776 9 HR**

Meets on a destination (Ispunjava se na odredištu)  delivered (uručena je)  paid (isplaćena je) **2021**  
Signature\* (Potpis\*) **REPUBLIKA HRVATSKA**  
**Uprava za zaštitu kulturne baštine**  
**RUNJANINOVA 2**  
**13-01-2022**

Return to (Vratiti) Name (Ime i prezime ili naziv tvrtke) Street and No. (Ulica i br.) Locality and country (Mjesto i država)

Stamp of the office returning the advice (Ostak, na kojem poštanskom uredu se vraća obavijest)

Ozn. za narudžbu: 6/2020 **Hrvatska pošta**

---

**Hrvatska pošta** Croatian Post Inc. / Republika Hrvatska **ADVICE of receipt/of delivery/of payment** POVRATNICA — Obavijest o prijmu/uručenju/isplati **P-21/CN 07**

Office of posting (Prijamni poštanski ured) 34340 Date (Datum) 2022

Addressee of (Primalac pošiljke) **Ministarstvo poljoprivrede**  
Ulica Grada Vukovara 78  
HR-10000 Zagreb

Nature of (Priroda)  Registered (Preporučeno)  Parcel (Parcel)  Insured letter (Vrijednija pošiljka)

No. of item (Br. pošiljke) **AR RF 95 505 061 5 HR**

Meets on a destination (Ispunjava se na odredištu)  delivered (uručena je)  paid (isplaćena je) **2022**  
Signature\* (Potpis\*) **REPUBLIKA HRVATSKA**  
**MINISTARSTVO POLJOPRIVREDE**

Return to (Vratiti) Name (Ime i prezime ili naziv tvrtke) Street and No. (Ulica i br.) Locality and country (Mjesto i država)

Stamp of the office returning the advice (Ostak, na kojem poštanskom uredu se vraća obavijest)

**Hrvatska pošta**



**Hrvatska pošta** Croatian Post Inc. / Republika Hrvatska **ADVICE of receipt/of delivery/of payment** **POVRATNICA — Obavijest o prijmu/uručenju/isplati** P-21/CN 07

Office of posting Prijamni poštanski ured 34340 Date Datum 2022

Addressee of Primatelj poštom  
**Ministarstvo poljoprivrede, Uprava šumarstva, lovstva i drvne industrije**

Nature of Nature of item  
 Registered Registered Prepaid Preplaćeno  
 Parcel Paket  
 Insured letter Uvrštena poštom  
 N° of item Br. pošiljke  
**AR** REF 95 505 051 9 HR

Amount Iznos

Meets on a destination/Ispunjava se na odredištu  
 The item mentioned above has been duly delivered/uručena je  paid/isplaćena je  Date Datum 17.11.2022

Signature\* Potpis\*  
**REPUBLIKA HRVATSKA**  
**MINISTARSTVO POLJOPRIVREDE**

Return to Vratiti  
 Name Ime i prezime ili naziv tvrtke  
 Street and N° Ulica i br.  
 Locality and country Mjesto i država

Stamp of the office returning the service  
 Ozn. za narudžbu: 7/2018 **Hrvatska pošta**

**Hrvatska pošta** Croatian Post Inc. / Republika Hrvatska **ADVICE of receipt/of delivery/of payment** **POVRATNICA — Obavijest o prijmu/uručenju/isplati** P-21/CN 07

Office of posting Prijamni poštanski ured 34340 Date Datum 2022

Addressee of Primatelj poštom  
**Ministarstvo poljoprivrede, Uprava za poljoprivredno zemljište, biljnu proizvodnju i tržište**

Nature of Nature of item  
 Registered Registered Prepaid Preplaćeno  
 Parcel Paket  
 Insured letter Uvrštena poštom  
 N° of item Br. pošiljke  
**AR** REF 95 505 050 5 HR

Amount Iznos

Meets on a destination/Ispunjava se na odredištu  
 The item mentioned above has been duly delivered/uručena je  paid/isplaćena je  Date Datum 14.11.2022

Signature\* Potpis\*  
**REPUBLIKA HRVATSKA**  
**MINISTARSTVO POLJOPRIVREDE**

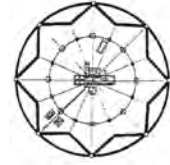
Return to Vratiti  
 Name Ime i prezime ili naziv tvrtke  
 Street and N° Ulica i br.  
 Locality and country Mjesto i država

Stamp of the office returning the service  
 Ozn. za narudžbu: 7/2018 **Hrvatska pošta**



JAVNA USTANOVA

**Zavod za prostorno uređenje  
Požeško-slavonske županije**



---

Županijska 7, 34 000 Požega, HR  
tel:(+385)034/290-222;fax:(+385)034/290-220

**PROSTORNI PLAN UREĐENJA GRADA KUTJEVA**

**IV. Izmjene i dopune**

OBVEZNI PRILOZI PLANA

---

**Sažetak za javnost**



**Naručitelj:**  
REPUBLIKA HRVATSKA  
POŽEŠKO-SLAVONSKA ŽUPANIJA  
GRAD KUTJEVO



**Izrađivač:**  
JAVNA USTANOVA  
ZAVOD ZA PROSTORNO UREĐENJE  
Požeško-slavonske županije



**PROSTORNI PLAN UREĐENJA GRADA KUTJEVA**

**IV. Izmjene i dopune**

PRILJEGLJ

Županijaska 7, 34.000 Požeška, HR  
tel: (+385)0347290-222; fax: (+385)0347290-220

**Sažetak za javnost**

**II. GRAFIČKI DIO:**

- Kartografski prikazi u mjerilu 1:25.000
- 1. Koristišnje i namjena prostora/površina
- 2.A. Prometna infrastruktura
- 2.B. Pošta i elektroničke komunikacije
- 2.C. Elektroenergetika
- 2.D. Plinoprocjena
- 2.E. Vodnogospodarski sustavi
- 2.F. Uređenje vodotoka i voda
- 2.G. Meioracijska odvodnja
- 3.A. Uvjeti korištenja i zaštite prostora
- 3.B. Područja posebnih uvjeta korištenja
- 3.C. Područja posebnih uvjeta korištenja
- 3.D. Natura 2000/Ekološka mreža
- 3.E. Uvjeti korištenja i ograničenja u prostoru
- 3.F. Područja posebnih ograničenja u korištenju
- 3.G. Uređenje zemljišta, zaštita posebnih vrijednosti i obilježja
- 3.H. Područja i dijelovi primijene planskih mjera zaštite
- Kartografski prikazi u mjerilu 1:5.000
- 4. GRAĐEVINSKA PODRUČJA
- 4.D. Ferovac
- 4.H. Kula
- 4.I. Kutjevo i Mitrovac
- 4.J. Lukač
- 4.O. Vetovo

**III. OBVEZNE PRILJEGE:**

- Obrazloženje IV. Izmjena i dopuna PPUG Kutjeva
- Popis stručnih podloga na kojima se temelje prostorno planska rješenja
- Popis sektorskih dokumenata i propisa postvanih u izradi Plana
- Postupak Ocjene o potrebi strateške procjene utjecaja na okoliš IV. Izmjena i dopuna PPUG Kutjeva
- Zahtjevi sukladno članku 90. Zakona o prostornom uređenju („Narodne novine“, br. 153/13, 65/17, 114/18, 39/19 i 98/19)
- Izvješće o javnoj raspravi
- (u privitku Mišljenja iz članka 101. Zakona o prostornom uređenju („Narodne novine“, br. 153/13, 65/17, 114/18, 39/19 i 98/19)
- Sažetak za javnost
- Evidencija postupka izrade i donošenja

Svi ostali dijelovi PPUG Kutjeva koji se ovom Izmjenom i dopunom ne mijenjaju, ostaju na snazi.

Napomena: Obvezni prilogi koji nisu dio ovog Priljezga Izmjena i dopuna PPUG Kutjeva bili će priloženi uz njegov konačni priljezgo.

**IV. Izmjene i dopune**

**OSIGURAVANJE UVJETA ZA IZGRADNJU BIOPILNSKOG POSTROJENJA SNAGE 2 MW NA IZDVOJENOM GRAĐEVINSKOM PODRUČJU IZVAN NASELJA POLJOPRIVREDNO-GOSPODARSTVA NAMJENE – KOREKCIJA IZDVOJENOG GRAĐEVINSKOG PODRUČJA POLJOPRIVREDNO-GOSPODARSTVA NAMJENE Kula,**

- preispitivanje mogućnosti, analiza i formiranje novih izdvojenih građevinskih područja izvan naselja prema zahtjevima,
- korekcija/proširenje površina groblja,
- preispitivanje, ažuriranje i korekcija infrastrukturnih i prometnih sustava,
- usklađivanje s novim odredbama Zakona o prostornom uređenju i drugim posebnim zakonima i propisima,
- usklađivanje s Prostornim planom Požeško-slavonske županije,
- korekcija uvjeta gradnje i uređenja prostora u građevinskom području i izvan njega uz korekciju i ažuriranje Odrredbi za provedbu,
- usklađivanje i ažuriranje novosti u stariju ekološke mreže – Natura 2000 i drugih elemenata koji se odnose na zaštitu okoliša prirode,
- usklađivanje i ažuriranje stanja zaštite kulturnih dobara na području Grada prema aktualnom stanju i zahtjevima nadležnih službi,
- preispitivanja i ugradivanja elemenata Strateške studije utjecaja na okoliš prostornog plana Požeško-slavonske županije,
- usklađivanje sa zahtjevima javnopravnih tijela na temelju članka 90. Zakona.

**CILJEVI I PROGRAMSKA POLAZIŠTA IV. IZMJENA I DOPUNA PPUG KUTJEVA**

Ciljevi izrade Plana su stvaranje prostorno-planskog i zakonskog okvira za povonostale okolnosti na području Grada Kutjeva, a referiraju se na dokumente prostornog uređenja u nadležnosti države, važeće zakone i propise, plan šireg područja, odnosno na razloge izrade Odluke, kojima su ujedno konkretno određeni i sami ciljevi.

Izradom IV. Izmjena i dopuna Plana ostvaruju se predviđeni za realizaciju planiranih gospodarskih, razvojnih i infrastrukturnih projekata u interesu Grada Kutjeva.

**SADRŽAJ IV. IZMJENA I DOPUNA PPUG KUTJEVA**

**IV. Izmjene i dopune PPUG Kutjeva sadrže:**

**I. TEKSTUALNI DIO:**

- Odrredba za provedbu

**UVOD**

Na temelju članka 86. stavka 1. i 113. stavka 1. Zakona o prostornom uređenju („Narodne novine“, br. 153/13, 65/17, 114/18, 39/19 i 98/19) i članka 37. Statuta Grada Kutjeva („Službeni glasnik Grada Kutjeva“, br. 2/21), Gradsko vijeće Grada Kutjeva, na 2. sjednici održanoj dana 28. srpnja 2021. godine, donijelo je Odluku o izradi IV. Izmjena i dopuna Prostornog plana uređenja Grada Kutjeva, Klasa: 350-01/20-01/11, Urbroj: 2177/06-02-21-4 („Službeni glasnik Grada Kutjeva“, br. 4/21 - u daljnjem tekstu: Odluka o izradi IV. Izmjena i dopuna PPUG Kutjeva).

Elaborat IV. Izmjena i dopuna PPUG Kutjeva izrađuje Zavod za prostorno uređenje Požeško-slavonske županije (u daljnjem tekstu: stručni izrađivač), članak 27. stavka 2. Zakona o prostornom uređenju („Narodne novine“, br. 153/13, 65/17, 114/18, 39/19 i 98/19 – u daljnjem tekstu: Zakon).

Odluka o izradi IV. Izmjena i dopuna PPUG Kutjeva („Službeni glasnik Grada Kutjeva“, br. 4/21), donesene sukladno članku 86. i 113. Zakona na 2. sjednici Gradskog vijeća Grada Kutjeva, Klasa: 350-01/21-01/11, Urbroj: 2177/06-02-21-4 od 28. srpnja 2021. godine.

**OBHUVAT IV. IZMJENA I DOPUNA PPUG KUTJEVA**

Područje obuhvata IV. Izmjena i dopuna PPUG Kutjeva jednak je administrativnom području Grad Kutjeva.

**RAZLOZI IZRADE IV. IZMJENA I DOPUNA PPUG KUTJEVA**

Razlozi za izradu i donošenje IV. Izmjena i dopuna PPUG Kutjeva su sljedeći:

- izmjene/korekcije građevinskih područja naselja,
- izmjena/korekcija izdvojenih građevinskih područja izvan naselja,
- uvođenje korekcija izgrađenog, neizgrađenog i neuređenog dijela građevinskih područja,

**Udjelovanje Požeško-slavonske županije**

Odluka Županice Požeško-slavonske županije Klasa: 350-02/21-02/3, Urbroj: 2177/1-02-21-2 od 27. kolovoza 2020. godine, o povjerenju izrade Izmjene i dopune PPUG Kutjeva Zavodu za prostorno uređenje Požeško-slavonske županije („Požeško-slavonski službeni glasnik“, br. 10/21).

Nositelj izrade IV. Izmjena i dopuna PPUG Kutjeva je Jedinšveni upravni odjel Grada Kutjeva (u daljnjem tekstu: Nositelj izrade).





JAVNA USTANOVA

**Zavod za prostorno uređenje  
Požeško-slavonske županije**

---

Županijska 7, 34 000 Požega, HR  
tel:(+385)034/290-222;fax:(+385)034/290-220



**PROSTORNI PLAN UREĐENJA GRADA KUTJEVA**

**IV. Izmjene i dopune**

OBVEZNI PRILOZI PLANA

---

**Evidencija postupka izrade i donošenja Plana**

Popis dokumentacije za izradu IV. Izmjena i dopuna PPUG Kutjevo						
Klasa	Uredbeni broj	Datum primitka	Kratka oznaka sadržaja	Primjedbe		
350-01/20-01/11	2177/06-01-20-1	12.11.2020.	Obavijest potencijalnim investitorima o izradi IV.IID PPUG Kutjevo			
350-01/20-01/11	2177/06-01-20-2	12.11.2020.	Obavijest javnopravnim tijelima i injsnim odborima o izradi IV.IID PPUG Kutjevo			
350-01/20-01/11	2177/06-02-21-2	22.02.2021.	Zahijev prema PSŽ za mišljenje o potrebi provedbe strateške procjene utjecaja na okoliš	Mišljenje da je potrebno provesti postupak u kojem se odlučuje o potrebi provedbe strateške procjene (postupak ocjene)		
350-01/20-01/11	2177/06-01-21-3	01.03.2021.	Mišljenje PSŽ, Odsjek za prostorno uređenje,graditeljstvo i zaštitu okoliša			
350-01/20-01/11	2177/06-01-21-4	11.03.2021.	Odluka o provođenju postupka ocjene o potrebi strateške procjene utjecaja na okoliš			
350-01/20-01/11	2177/06-01-21-5	11.03.2021.	Zahijev za davanje mišljenja o potrebi provedbe ocjene o potrebi strateške procjene utjecaja na okoliš-poslan Ministarstvima, JPT, susjednim gradovima i općinama			
350-01/20-01/11	2177/06-01-20-6	11.12.2020.	DVD Kutjevo, zahijev za izmjene PPUG			
350-01/20-01/11	2177/06-01-21-7	19.01.2021.	Zahijev Goran Alpeza			
350-01/20-01/11	2177/06-01-21-8	20.01.2021.	Zahijev Branko Mihalić			
350-01/20-01/11	2177/06-01-21-9	21.01.2021.	Zahijev Grad Kutjevo-gradonačelnik			
350-01/20-01/11	2177/06-01-21-10	11.02.2021.	Zahijev Zorica i Zlatko Raguž			
350-01/20-01/11	2177/06-01-21-11	08.03.2021.	Mišljenje PSŽ, Odsjek za prostorno uređenje,graditeljstvo i zaštitu okoliša			
350-01/20-01/11	2177/06-01-21-12	19.03.2021.	Zahijev Jasmina Gotštajn			
350-01/20-01/11	2177/06-01-21-13	23.03.2021.	Mišljenje Komunalac Požega	Nije potrebna strateška procjena utjecaja na okoliš		
350-01/20-01/11	2177/06-01-21-14	24.03.2021.	Mišljenje Općina Jakić	Nije potrebno provesti postupak strateške procjene utjecaja na okoliš		
350-01/20-01/11	2177/06-01-21-15	26.03.2021.	MGIOR očitovanje			
350-01/20-01/11	2177/06-01-21-16	30.03.2021.	Mišljenje Općina Čaglin	Nije potrebno provesti postupak strateške procjene utjecaja na okoliš		
350-01/20-01/11	2177/06-01-21-17	31.03.2021.	MGIOR obavijest			
350-01/20-01/11	2177/06-01-21-18	15.04.2021.	Mišljenje Tekija d.o.o.	nema posebnih zahijeva		
350-01/20-01/11	2177/06-01-21-19	06.05.2021.	PSŽ nadopuna zahijeva za prethodnu ocjenu prihvatljivosti na ekološku mrežu			
350-01/20-01/11	2177/06-01-21-13	10.05.2021.	Mišljenje na postupak i suglasnost na Odluku da nije potrebno provoditi SPUO-prema PSŽ			
350-01/20-01/11	2177/06-01-21-15	14.05.2021.	Izjava gradonačelnika da se obuhvat IV.IID PPUG Kutjevo neće odnositi na obuhvat područja ekološke mreže			
350-01/20-01/11	2177/06-01-21-16	14.05.2021.	Dostava tražene nadopune zahijeva za davanje mišljenja o potrebi SPUO			
350-01/20-01/11	2177/06-01-21-18	04.06.2021.	Odluka da nije potrebno provesti SPUO			
350-01/20-01/11	2177/06-01-21-20	07.06.2021.	Mišljenje na postupak i suglasnost na Odluku da nije potrebno provoditi SPUO-prema PSŽ			
350-01/20-01/11	2177/06-01-21-4	28.07.2021.	Odluka o izradi IV.IID PPUG Kutjevo			
350-01/20-01/11	2177/06-01-21-21	11.08.2021.	MUP Ravnateljstvo civilne zaštite	smjernice,zaštita od požara		

350-01/20-01/11	2177/06-01-21-22	12.08.2021.	Očitovanje PLINACRO
350-01/20-01/11	2177/06-01-21-23	12.08.2021.	Očitovanje Virovitičko-podravska županija
350-01/20-01/11	2177/06-01-21-24	12.08.2021.	HAKOM smjernice
350-01/20-01/11	2177/06-01-21-25	13.08.2021.	Hrvatska agencija za civilno zrakoplovstvo-zahitjevi
350-01/20-01/11	2177/06-01-21-26	13.08.2021.	INA-zahitjevi
350-01/20-01/11	2177/06-01-21-27	16.08.2021.	HŽ infrastruktura-zahitjevi
350-01/20-01/11	2177/06-01-21-28	17.08.2021.	Hrvatske vode-smjernice
350-01/20-01/11	2177/06-01-21-29	18.08.2021.	MGIOR-smjernice
350-01/20-01/11	2177/06-01-21-15	18.08.2021.	Zahitjev za izradu IV.Izmjena i dopuna PPUG
350-01/20-01/11	2177/06-01-21-30	19.08.2021.	MGIOR, uprava za zaštitu prirode-očitovanje o nadležnosti
350-01/20-01/11	2177/06-01-21-31	19.08.2021.	MUP, Služba civilne zaštite-zahitjevi
350-01/20-01/11	2177/06-01-21-32	20.08.2021.	Ministarstvo poljoprivrede-očitovanje
350-01/20-01/11	2177/06-01-21-33	20.08.2021.	Osjčko-baranjska županija-odgovor
350-01/20-01/11	2177/06-01-21-34	20.08.2021.	HEP PLIN-smjernice
350-01/20-01/11	2177/06-01-21-35	23.08.2021.	Ministarstvo turizma i sporta-odgovor
350-01/20-01/11	2177/06-01-21-36	24.08.2021.	Odašljajci i veze-dostava podataka
350-01/20-01/11	2177/06-01-21-37	26.08.2021.	Park prirode Papuk-očitovanje
350-01/20-01/11	2177/06-01-21-38	31.08.2021.	Ministarstvo poljoprivrede-obavijest
350-01/20-01/11	2177/06-01-21-39	31.08.2021.	Vinogradarstvo Jakobović-zahitjev 1
350-01/20-01/11	2177/06-01-21-40	31.08.2021.	Vinogradarstvo Jakobović-zahitjev 2
350-01/20-01/11	2177/06-01-21-41	31.08.2021.	Vinogradarstvo Jakobović-zahitjev 3
350-01/20-01/11	2177/06-01-21-42	31.08.2021.	Mjesni odbor Yetovo-zahitjev
350-01/20-01/11	2177/06-01-21-43	01.09.2021.	Komunalac Pžega-zahitjevi
350-01/20-01/11	2177/06-01-21-44	01.09.2021.	Hrvatske vode-smjernice
350-01/20-01/11	2177/06-01-21-45	01.09.2021.	Hrvatske ceste-zahitjevi
350-01/20-01/11	2177/06-01-21-46	01.09.2021.	Zavod za prostorno uređenje Virovitičko-podravske županije, zahitjevi
350-01/20-01/11	2177/06-01-21-47	03.09.2021.	Ministarstvo kulture i medija-zahitjevi
350-01/20-01/11	2177/06-01-21-48	06.09.2021.	Ministarstvo poljoprivrede, Uprava za stočarstvo i kvalitetu hrane-očitovanje
350-01/20-01/11	2177/06-01-21-49	06.09.2021.	PSŽ, Upravni odjel za prostorno uređenje, graditeljstvo i zaštitu okoliša-očitovanje
350-01/20-01/11	2177/06-01-21-50	07.09.2021.	Odluka o poyevravanju izrade IV.IID PPUG Kutjevo Zavodu za prostorno planiranje PSŽ
350-01/20-01/11	2177/06-01-21-51	07.09.2021.	Ministarstvo obrane-očitovanje
350-01/20-01/11	2177/06-01-21-52	13.09.2021.	MGIOR-mišljenje
350-01/20-01/11	2177/06-01-21-53	13.09.2021.	Ministarstvo zdravstva-mišljenje
350-01/20-01/11	2177/06-01-21-54	13.09.2021.	Ministarstvo mora, prometa i infrastrukture-zahitjevi
350-01/20-01/11	2177/06-01-21-55	14.09.2021.	Ministarstvo poljoprivrede-zahitjevi za izvršenje i uskladenje podataka
350-01/20-01/11	2177/06-01-21-56	14.09.2021.	Zavod za prostorno uređenje PSŽ-zahitjevi za izradu prostornog plana nema posebnih zahitjeva

350-01/20-01/11	2177/06-01-21-57	15.09.2021.	PSŽ, Upravni odjel za prostorno uređenje, graditeljstvo i zaštitu okoliša-očistovanje	mišljenje da je postupak ocjene o potrebi SPUO proveden u skladu sa Zakonom o zaštiti okoliša
350-01/20-01/11	2177/06-01-21-58	20.09.2021.	Ministarstvo poljoprivrede, Uprava za poljoprivredno zemljište, biljnu proizvodnju i tržište	zahtjev za izvršenje i usklađenje podataka
350-01/20-01/11	2177/06-01-21-15	21.09.2021.	Dostava dokumentacije Zavodu za prostorno planiranje PSŽ da je proveden postupak ocjene o potrebi SPUO	
350-01/20-01/11	2177/06-01-21-16	21.09.2021.	Dostava zahtjeva i planskih smjernica JPT za izradu IV.IID PPLUG Kutjevo	
350-01/20-01/11	2177/06-01-21-59	28.10.2021.	Pavle Bošnjak-zahtjev	
350-01/20-01/11	2177/06-01-21-60	04.11.2021.	Gojko Soldo-zahtjev	
350-01/20-01/11	2177/06-01-21-17	11.11.2021.	Dopuna zahtjeva Grada Kutjeva za IV.IID PPLUG Kutjevo	
350-01/20-01/11	2177/06-01-21-61	06.12.2021.	Zvonko Tepes-zahtjev	
350-01/20-01/11	2177/06-01-21-62	10.12.2021.	Antun Koren-zahtjev	
350-01/20-01/11	2177/06-01-21-63	13.12.2021.	Krauthaker d.o.o.-prijedlog izmjena	
350-01/20-01/11	2177/06-01-21-21	24.12.2021.	Grad Kutjevo-prijedlog izmjena i dopuna	
350-01/20-01/11	2177-06-01-22-1	04.01.2022.	Zaključak o utvrđivanju prijedloga IV.IID PPLUG Kutjevo	
350-01/20-01/11	2177-06-03-1-22-2	05.01.2022.	Obavijest o javnoj raspravi	
350-01/20-01/11	2177-06-03-1-22-3	05.01.2022.	Posebna obavijest o javnoj raspravi javnopravnim tijelima	
350-01/20-01/11	2177-06-03-1-22-4	10.01.2022.	Zahtjev za mišljenje Hrvatske vode, sukladno čl.101.Zakona o prostornom uređenju	
350-01/20-01/11	2177-06-03-1-22-5	10.01.2022.	Zahtjev za mišljenje MGIOR, Uprava za energetiku, sukladno čl.101.Zakona o prostornom uređenju	
350-01/20-01/11	2177-06-03-1-22-6	10.01.2022.	Zahtjev za mišljenje Uprava za zaštitu kulturne baštine, Konzervatorski odjel u Požezi, sukladno čl.101.Zakona o prostornom uređenju	
350-01/20-01/11	2177-06-03-1-22-7	10.01.2022.	Zahtjev za mišljenje Ministarstvo kulture i medija, Uprava za zaštitu kulturne baštine, sukladno čl.101.Zakona o prostornom uređenju	
350-01/20-01/11	2177-06-03-1-22-8	10.01.2022.	Zahtjev za mišljenje Ministarstvo poljoprivrede, Uprava za poljoprivredno zemljište, biljnu proizvodnju i tržište, sukladno čl.101.Zakona o prostornom uređenju	
350-01/20-01/11	2177-06-03-1-22-9	10.01.2022.	Zahtjev za mišljenje Ministarstvo poljoprivrede, Uprava šumarstva, lovstva i drvne industrije, sukladno čl.101.Zakona o prostornom uređenju	
350-01/20-01/11	2177-06-03-1-22-10	10.01.2022.	Zahtjev za mišljenje Ministarstvo obrane, Uprava za materijalne resurse, Sektor za vojnu infrastrukturu, Služba za vojno graditeljstvo i energetska učinkovitost, sukladno čl.101.Zakona o prostornom uređenju	
350-01/20-01/11	2177-06-03-1-22-11	10.01.2022.	Zahtjev za mišljenje Ministarstvo unutarnjih poslova, Ravnateljstvo civilne zaštite, Služba civilne zaštite, sukladno čl.101.Zakona o prostornom uređenju	
350-01/20-01/11	2177-06-03-1-22-12	10.01.2022.	Zahtjev za mišljenje HAKOM, sukladno čl.101.Zakona o prostornom uređenju	
350-01/20-01/11	2177-06-03-1-22-13	10.01.2022.	Zahtjev za mišljenje MGIOR, Uprava za zaštitu prirode, sukladno čl.101.Zakona o prostornom uređenju	
350-01/20-01/11	2177-06-03-1-22-14	10.01.2022.	Zahtjev za mišljenje MGIOR, Uprava za zaštitu okoliša i prirode, sukladno čl.101.Zakona o prostornom uređenju	



350-01/20-01/11	2177-06-03-1-22-15	10.01.2022.	Zahtjev za mišljenje MGIOR, Uprava za procjenu utjecaja na okoliš i održivo gospodarstvo opađom, sukladno čl.101.Zakona o prostornom uređenju	nema primjedbi na Plan
350-01/20-01/11	2177-06-03-1-22-16	10.01.2022.	Zahtjev za mišljenje Ministarstvo poljoprivrede, Uprava za stočarstvo i kvalitetu hrane, sukladno čl.101.Zakona o prostornom uređenju	dostavili podatke o radijskim koridorima te odašiljačkim lokacijama na području PPUG Kutjevo
350-01/20-01/11	2177-06-03-1-22-17	10.01.2022.	Zahtjev za mišljenje Ministarstvo prostornoga uređenja, graditeljstva i državne imovine, sukladno čl.101.Zakona o prostornom uređenju	nema primjedbi i prijedloga
350-01/20-01/11	2177-06-03-1-22-18	10.01.2022.	Zahtjev za mišljenje Ministarstvo mora, prometa i infrastrukture, sukladno čl.101.Zakona o prostornom uređenju	traže promjenu naziva postojeće željezničke pruge
350-01/20-01/11	2177-06-03-1-22-19	10.01.2022.	Zahtjev za mišljenje Ministarstvo poljoprivrede, sukladno čl.101.Zakona o prostornom uređenju	nema primjedbi
350-01/20-01/11	2177-06-03-1-22-64	19.01.2022.	Očitovanje Komunalac Požega	nema primjedbi
350-01/20-01/11	2177-06-03-1-22-65	20.01.2022.	Očitovanje Sektor za razvoj radijskih i prijenosnih mreža	nema primjedbi
350-01/20-01/11	2177-06-03-1-22-66	21.01.2022.	Očitovanje Park prirode Papuk	nema primjedbi
350-01/20-01/11	2177-06-03-1-22-67	21.01.2022.	Očitovanje HŽ infrastruktura	traže promjenu naziva postojeće željezničke pruge
350-01/20-01/11	2177-06-03-1-22-68	24.01.2022.	Očitovanje Ministarstvo turizma i sporta	nema primjedbi
350-01/20-01/11	2177-06-03-1-22-69	24.01.2022.	Očitovanje Ministarstva kulture i medija, Konzervatorski odjel u Požegi	nema primjedbi
350-01/20-01/11	2177-06-03-1-22-70	24.01.2022.	Očitovanje INA d.d.	nema primjedbi
350-01/20-01/11	2177-06-03-1-22-71	24.01.2022.	Očitovanje HEP Elektra Požega	dopuniti plan grafičkim prikazom TS Mačovo brdo i TS Ferovac
350-01/20-01/11	2177-06-03-1-22-72	25.01.2022.	Očitovanje HOPS	nema primjedbi
350-01/20-01/11	2177-06-03-1-22-73	25.01.2022.	Očitovanje HAKOM	plan usklađen s njihovim zahtjevima
350-01/20-01/11	2177-06-03-1-22-74	25.01.2022.	Očitovanje Ministarstva poljoprivrede-uputa Hrvatske šume d.o.o., Direkcija	nema primjedbi
350-01/20-01/11	2177-06-03-1-22-75	26.01.2022.	Očitovanje Služba civilne zaštite Požega	dane primjedbe i prijedlozi
350-01/20-01/11	2177-06-03-1-22-76	26.01.2022.	Očitovanje MGIOR, Uprava za energetiku	nema primjedbi
350-01/20-01/11	2177-06-03-1-22-77	07.02.2022.	Očitovanje Hrvatske ceste	nema primjedbi
350-01/20-01/11	2177-06-03-1-22-78	09.02.2022.	Očitovanje Ministarstvo obranc. Sektor za vojnu infrastrukturu i zaštitu okoliša	nema primjedbi
350-01/20-01/11	2177-06-03-1-22-79	10.02.2022.	Izješće o javnoj raspravi	
350-01/20-01/11	2177-06-03-1-22-80	11.02.2022.	Zaključak gradonačelnika o utvrđivanju konačnog prijedloga IV.IID PPUG Kutjevo	
350-01/20-01/11	2177-06-03-1-22-81	21.02.2022.	Mišljenje Ministarstva poljoprivrede, Uprava za poljoprivredno zemljište, biljnu proizvodnju i tržište	
350-01/20-01/11	2177-06-03-1-22-82	21.02.2022.	Obavijest o neprihvaćenim primjedbama poslana MGIOR, Uprava za energetiku	
350-01/20-01/11	2177-06-03-1-22-83	21.02.2022.	Obavijest o neprihvaćenim primjedbama poslana Ratku Vasilju iz Kutjeva	
350-01/20-01/11	2177-06-03-4-22-84	28.02.2022.	Odluka o donošenju IV.IID PPUG Grada Kutjeva	