






TUMAČ ZNAKOVLJA




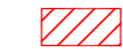
GRANICE

-  GRANICA GRAĐEVINSKOG PODRUČJA
-  GRANICE OBUHVATA ZA KOJE SE PROPISUJU UVJETI PROVEDBE S DETALJNOŠĆU UPU-a

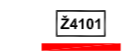



GRAĐEVINSKO PODRUČJE NASELJA (GP)

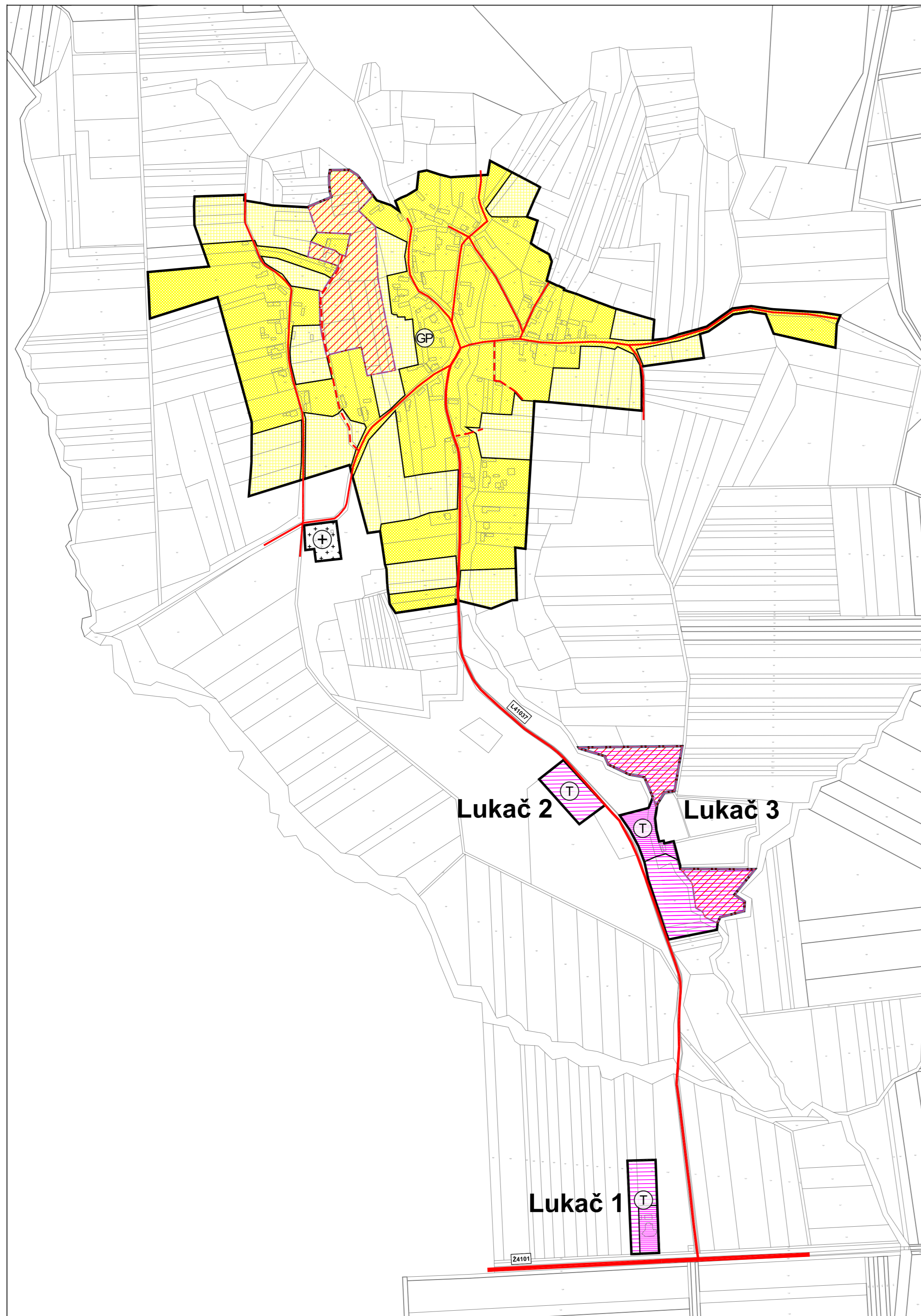
-  GP NASELJA - IZGRAĐENI DIO
-  GP NASELJA - NEIZGRAĐENI DIO
-  NEUREĐENO GRAĐEVINSKO PODRUČJE

IZDVOJENO GRAĐEVINSKO PODRUČJE IZVAN NASELJA

-  UGOSTITELJSKO - TURISTIČKA NAMJEANA – IZGRAĐENI DIO
-  UGOSTITELJSKO - TURISTIČKA NAMJEANA – NEIZGRAĐENI DIO
-  GROBLJE
-  NEUREĐENO GRAĐEVINSKO PODRUČJE

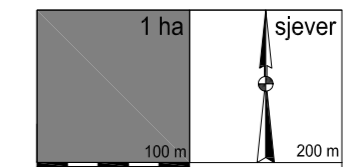
PROMET


-  ŽUPANIJSKA CESTA
-  LOKALNA CESTA
-  OSTALE NEKATEGORIZIRANE CESTE I PUTEVI
-  OSTALE PLANIRANE NEKATEGORIZIRANE CESTE I PUTEVI



PROSTORNI PLAN UREĐENJA GRADA KUTJEVA IV. Izmjene i dopune

4. GRAĐEVINSKO PODRUČJE NASELJA
4.J. LUKAČ



Županija:	POŽEŠKO-SLAVONSKA ŽUPANIJA	
Grad:	KUTJEVO	
Naziv prostornog plana:	PROSTORNI PLAN UREĐENJA GRADA KUTJEVA IV. Izmjene i dopune	
Naziv kartografskog prikaza:	GRAĐEVINSKO PODRUČJE NASELJA LUKAČ	
Broj kartografskog prikaza:	4.J.	Mjerilo kartografskog prikaza: 1 : 5 000
Osnova za izradu plana: Odluka Gradskog vijeća o izradi IV. Izmjene i dopune PPUG Kutjeva ("Službeni glasnik Grada Kutjeva", br. 4/21) Javna rasprava (datum objave): 12. siječnja, 2022.god.	Odluka Gradskog vijeća o donošenju IV. Izmjene i dopune PPUG Kutjeva ("Službeni glasnik Grada Kutjeva", br. 3/22) Javni uvid održan: od: 17. siječnja, 2022.god. do: 25. siječnja, 2022.god.	
Pečat tijela odgovornog za provođenje javne rasprave: M.P.	Odgovorna osoba za provođenje javne rasprave: Dinko Špoljarić, dipl.oec	
Sukladno članku 107. stavku 4 Zakona o prostornom uređenju ("Narodne novine", br. 153/13, 65/17, 114/18, 39/19 i 98/19), ne pribavlja se mišljenje Zavoda za prostorno uređenje o prostornom planu, jer je Zavod za prostorno uređenje Požeško-slavonske županije stručni izrađivač Plana.		
Pravna osoba koja je izradila Plan: ZAVOD ZA PROSTORNO UREĐENJE POŽEŠKO SLAVONSKE ŽUPANIJE Županijska 7, 34000 POŽEGA		
Pečat pravne osobe koja je izradila Plan: M.P.	Odgovorna osoba: Ravnatelj Zavoda: Mladenko Soldo, mag.ing.aedif.	
Pečat odgovornog voditelja: M.P.	Odgovorni voditelj: Gordana Boban, mag.ing.arch. ovlaštena arhitektica urbanistica	
Stručni tim u izradi Plana: 1. Mladenko Soldo, mag.ing.aedif. 2. Renata Madunić-Hajek, mag.ing.arch. 3. Gordana Boban, mag.ing.arch. 4. Davor Šarić, mag.ing.techn.lign. 5. Marija Franjić, bacc.admin.publ. 6. Dragica Obradović, bacc.ing.aedif. 7. Tihomir Bahora, bacc.ing.aedif.		
Pečat predstavničkog tijela: M.P.	Predsjednik predstavničkog tijela: Dario Gotštajn, dipl.ing.sig.	
Istovjetnost ovog prostornog plana s izvornikom ovjerava: Mladenko Soldo, mag.ing.aedif.	Pečat nadležnog tijela: M.P.	