






TUMAČ ZNAKOVLJA

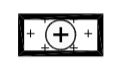

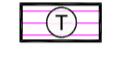

GRANICE

-  GRANICA GRAĐEVINSKOG PODRUČJA
-  GRANICE OBUHVATA ZA KOJE SE PROPISUJU UVJETI PROVEDBE S DETALJNOŠĆU UPU-a

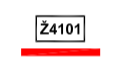



GRAĐEVINSKO PODRUČJE NASELJA (GP)

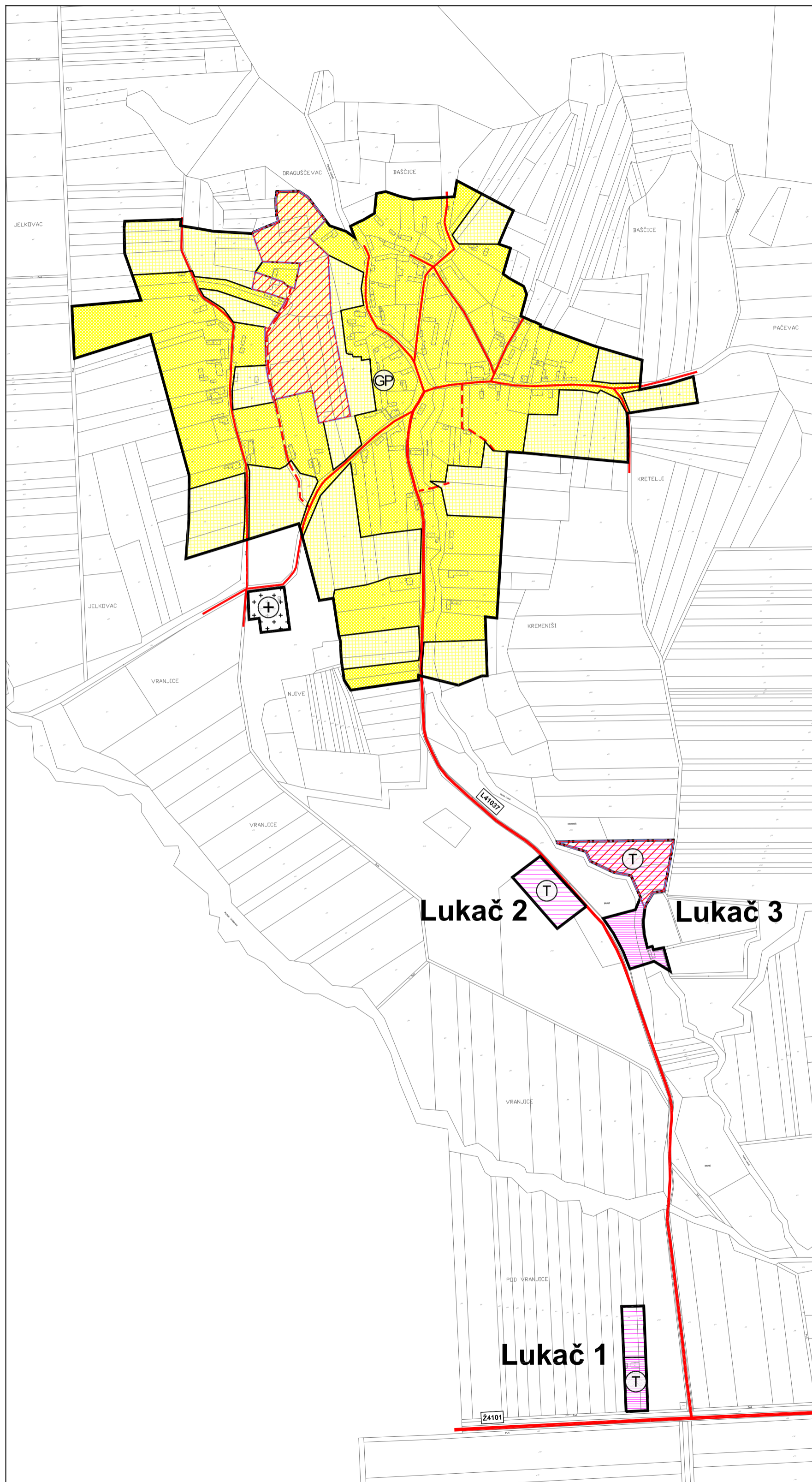
-  GP NASELJA - IZGRAĐENI DIO
-  GP NASELJA - NEIZGRAĐENI DIO
-  NEUREĐENO GRAĐEVINSKO PODRUČJE

IZDVOJENI DIO GRAĐEVINSKOG PODRUČJA IZVAN NASELJA

-  GROBLJE
-  UGOSTITELJSKO - TURISTIČKA NAMJEANA – IZGRAĐENI DIO
-  UGOSTITELJSKO - TURISTIČKA NAMJEANA – NEIZGRAĐENI DIO
-  NEUREĐENO GRAĐEVINSKO PODRUČJE

PROMET

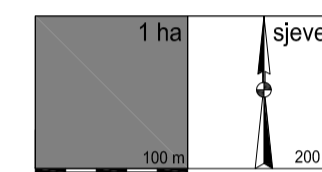
-  ŽUPANIJSKA CESTA
-  LOKALNA CESTA
-  OSTALE NEKATEGORIZIRANE CESTE I PUTEVI
-  OSTALE PLANIRANE NEKATEGORIZIRANE CESTE I PUTEVI




PROSTORNI PLAN UREĐENJA GRADA KUTJEVA

II. Izmjene i dopune

4. GRAĐEVINSKO PODRUČJE NASELJA
4.J LUKAČ



Županija:	POŽEŠKO-SLAVONSKA ŽUPANIJA	
Grad:	KUTJEVO	
Naziv prostornog plana:	PROSTORNI PLAN UREĐENJA GRADA KUTJEVA II. Izmjene i dopune	
Naziv kartografskog prikaza:	GRAĐEVINSKO PODRUČJE NASELJA LUKAČ	
Broj kartografskog prikaza:	4.J	Mjerilo kartografskog prikaza: 1 : 5 000
Osnova za izradu plana:	Odluka Gradskog vijeća o donošenju II. Izmjene i dopune PPUG Kutjeva ("Službeni glasnik Grada Kutjeva", br. 4/15)	
Javna rasprava (datum objave):	24. srpnja 2017.god.	Javni uvid održan: od: 04. rujna 2017.god. do: 19. rujna 2017.god.
Pečat tijela odgovornog za provođenje javne rasprave:	M.P.	Odgovorna osoba za provođenje javne rasprave: Vinko Murar, ing.grad.
Sukladno članku 107. stavku 4 Zakona o prostornom uređenju ("Narodne novine", br. 153/13 i 65/17), ne pribavlja se mišljenje Zavoda za prostorno uređenje o Prostornom planu , jer je Zavod za prostorno uređenje Požeško-slavonske županije stručni izrađivač Plana.		
Pravna osoba koja je izradilo Plan:	ZAVOD ZA PROSTORNO UREĐENJE POŽEŠKO SLAVONSKE ŽUPANIJE Županijska 7, 34000 POŽEGA	
Pečat pravne osobe koja je izradila Plan:	M.P.	Odgovorna osoba: Ravnatelj Zavoda: Mladenko Soldo, mag.ing.aedif.
Pečat odgovornog voditelja:	M.P.	Odgovorni voditelj: Renata Madunić-Hajek, mag.ing.arch. ovlaštena arhitektica urbanistica
Stručni tim u izradi Plana:		
1. Mladenko Soldo, mag.ing.aedif.		
2. Renata Madunić-Hajek, mag.ing.arch.		
3. Gordana Boban, mag.ing.arch.		
4. Davor Šarić, mag.ing.techn.ign.		
5. Marija Franjčić, bacc.admin.publ.		
6. Dragica Obradović, bacc.ing.aedif.		
7. Tihomir Bahora, bacc.ing.aedif.		
Pečat predstavničkog tijela:	M.P.	Predsjednik predstavničkog tijela: Ivica Ribčić
Istovjetnost ovog prostornog plana s izvornikom ovjerava:	Pečat nadležnog tijela: M.P.	