






PROSTORNI PLAN UREĐENJA
GRADA KUTJEVA
II. Izmjena i dopuna
4. GRAĐEVINSKO PODRUČJE NASELJA
4.E GRABARJE

TUMAČ ZNAKOVLJA




GRANICE

-  GRANICA GRAĐEVINSKOG PODRUČJA
-  GRANICA OBUHVATA ZA KOJE SE PROPISUJU UVJETI PROVEDBE S DETALJNOŠĆU UPU-a




GRAĐEVINSKO PODRUČJE NASELJA (GP)

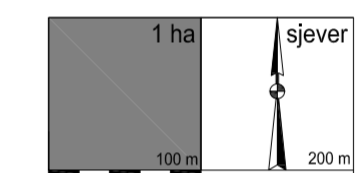
-  GP NASELJA – IZGRAĐENI DIO
-  GP NASELJA – NEIZGRAĐENI DIO
-  NEUREDENO GRAĐEVINSKO PODRUČJE

IZDOJENI DIO GRAĐEVINSKOG PODRUČJA IZVAN NASELJA

-  UGOSTITELJSKO - TURISTIČKO - GOSPODARSKA NAMJENA – IZGRAĐENI DIO
-  UGOSTITELJSKO - TURISTIČKO - GOSPODARSKA NAMJENA – NEIZGRAĐENI DIO
-  GROBLJE

PROMET

-  ŽUPANIJSKA CESTA
-  LOKALNA CESTA
-  OSTALE NEKATEGORIZIRANE CESTE I PUTEVI



Županija: POŽEŠKO-SLAVONSKA ŽUPANIJA Grad: KUTJEVO		
Naziv prostornog plana: PROSTORNI PLAN UREĐENJA GRADA KUTJEVA II. Izmjene i dopune		
Naziv kartografskog prikaza: GRAĐEVINSKO PODRUČJE NASELJA GRABARJE		
Broj kartografskog prikaza: 4.E	Mjerilo kartografskog prikaza: 1 : 5 000	
Osnova za izradu plana: Odluka Gradskog vijeća o izradi II. Izmjene i dopune PPUG Kutjeva ("Službeni glasnik Grada Kutjeva", br. 4/15). Javna rasprava (datum objave): 24. srpnja 2017.god.		Odluka Gradskog vijeća o donošenju II. Izmjene i dopune PPUG Kutjeva ("Službeni glasnik Grada Kutjeva", br. 10/17). Javni uvid održan: od: 04. rujna 2017.god. do: 19. rujna 2017.god.
Pečat tijela odgovornog za provođenje javne rasprave: M.P.		Odgovorna osoba za provođenje javne rasprave: Vinko Murar, ing.grad.
Sukladno članku 107. stavku 4 Zakona o prostornom uređenju ("Narodne novine", br. 153/13 i 65/17), ne pribavlja se mišljenje Zavoda za prostorno uređenje o Prostornom planu, jer je Zavod za prostorno uređenje Požeško-slavonske županije stručni izradivač Plana.		
Pravna osoba koja je izradila Plan: ZAVOD ZA PROSTORNO UREĐENJE POŽEŠKO SLAVONSKE ŽUPANIJE Županijska 7, 34000 POŽEGA		
Pečat pravne osobe koja je izradila Plan: M.P.	Odgovorna osoba: Ravnatelj Zavoda: Mladenko Soldo, mag.ing.aedif.	
Pečat odgovornog voditelja: M.P.	Odgovorni voditelj: Renata Madunić-Hajek, mag.ing.arch. ovlaštena arhitektica urbanistica	
Stručni tim u izradi Plana: 1. Mladenko Soldo, mag.ing.aedif. 2. Renata Madunić-Hajek, mag.ing.arch. 3. Gordana Boban, mag.ing.arch. 4. Davor Šarić, mag.ing.techn.ignr. 5. Marija Franjić, bacc.admib.puik. 6. Dragica Obradović, bacc.ing.aedif. 7. Tihomir Bahora, bacc.ing.aedif.		
Pečat predstavničkog tijela: M.P.	Predsjednik predstavničkog tijela: Ivica Ribčić	
Istovjetnost ovog prostornog plana s izvornikom ovjerava: Mladenko Soldo, mag.ing.aedif.		Pečat nadležnog tijela: M.P.