

PROSTORNI PLAN UREĐENJA GRADA KUTJEVA



II. Izmjene i dopune

4. GRAĐEVINSKO PODRUČJE NASELJA




4.B BJELIŠEVAC

TUMAČ ZNAKOVLJA




GRANICE

-  GRANICA GRAĐEVINSKOG PODRUČJA
-  GRANICA OBUHVATA ZA KOJE SE PROPISUJU UVJETI PROVEDBE S DETALJNOŠĆU UPU-a





GRAĐEVINSKO PODRUČJE NASELJA (GP)

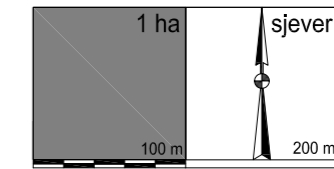
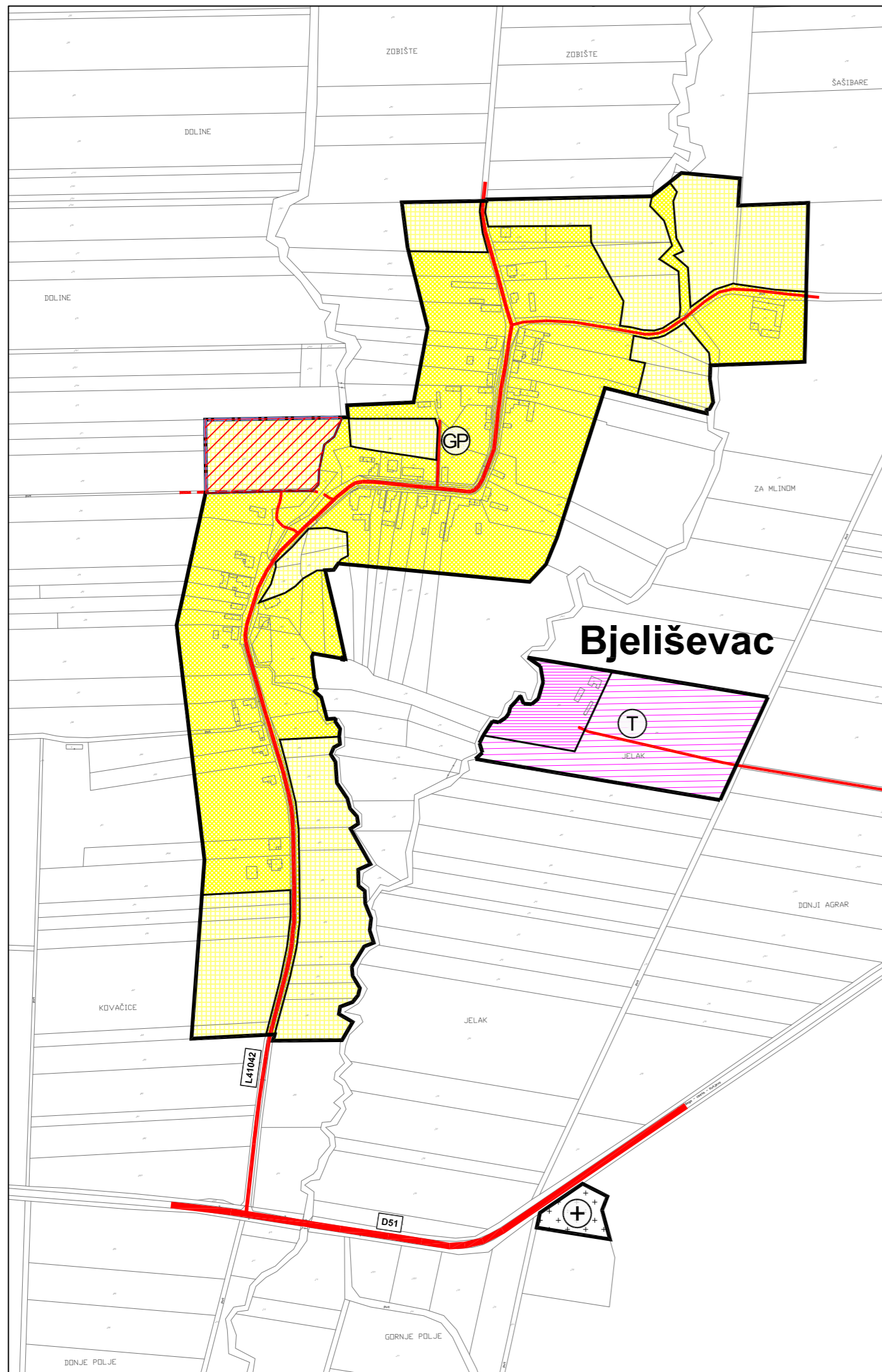
-  GP NASELJA – IZGRAĐENI DIO
-  GP NASELJA – NEIZGRAĐENI DIO
-  NEUREĐENI DIO GRAĐEVINSKOG PODRUČJA


IZDVOJENI DIO GRAĐEVINSKOG PODRUČJA IZVAN NASELJA

-  UGOSTITELJSKO - TURISTIČKA NAMJEANA – IZGRAĐENI DIO
-  UGOSTITELJSKO - TURISTIČKA NAMJEANA – NEIZGRAĐENI DIO
-  GROBLJE

PROMET

-  DRŽAVNA CESTA
-  LOKALNA CESTA
-  OSTALE NEKATEGORIZIRANE CESTE I PUTEVI
-  OSTALE PLANIRANE NEKATEGORIZIRANE CESTE I PUTEVI



Županija:	POŽEŠKO-SLAVONSKA ŽUPANIJA	
Grad:	KUTJEVO	
Naziv prostornog plana:	PROSTORNI PLAN UREĐENJA GRADA KUTJEVA II. Izmjene i dopune	
Naziv kartografskog prikaza:	GRAĐEVINSKO PODRUČJE NASELJA BJELIŠEVAC	
Broj kartografskog prikaza:	4.B	Mjerilo kartografskog prikaza: 1 : 5 000
Osnova za izradu plana: Odluka Gradskog vijeća o izradi II. Izmjene i dopune PPUG Kutjeva ("Službeni glasnik Grada Kutjeva", br. 4/15)	Odluka Gradskog vijeća o donošenju II. Izmjene i dopune PPUG Kutjeva ("Službeni glasnik Grada Kutjeva", br. 10/17)	
Javna rasprava (datum objave): 24. srpnja 2017.god.	Javni uvid održan: od: 04. rujna 2017.god. do: 19. rujna 2017.god.	
Pečat tijela odgovornog za provođenje javne rasprave: M.P.	Odgovorna osoba za provođenje javne rasprave: Vinko Murar, ing.grad.	
Sukladno članku 107. stavku 4 Zakona o prostornom uređenju ("Narodne novine", br. 153/13 i 65/17), ne pribavlja se mišljenje Zavoda za prostorno uređenje o Prostornom planu , jer je Zavod za prostorno uređenje Požeško-slavonske županije stručni izrađivač Plana.		
Pravna osoba koja je izradila Plan: ZAVOD ZA PROSTORNO UREĐENJE POŽEŠKO SLAVONSKO ŽUPANIJE Županijska 7, 34000 POŽEGA		
Pečat pravne osobe koja je izradila Plan: M.P.	Odgovorna osoba: Ravnatelj Zavoda: Mladenko Soldo, mag.ing.aedif.	
Pečat odgovornog voditelja: M.P.	Odgovorni voditelj: Renata Madunić-Hajek, mag.ing.arch. ovlaštena arhitektica urbanistica	
Stručni tim u izradi Plana: 1. Mladenko Soldo, mag.ing.aedif. 2. Renata Madunić-Hajek, mag.ing.arch. 3. Gordana Boban, mag.ing.arch. 4. Davor Šarić, mag.ing.techn.lign. 5. Marija Franjić, bacc.admin.publ. 6. Dragica Obradović, bacc.ing.aedif. 7. Tihomir Bahora, bacc.ing.aedif.		
Pečat predstavničkog tijela: M.P.	Predsjednik predstavničkog tijela: Ivica Ribičić	
Istovjetnost ovog prostornog plana s izvornikom ovjerava: Mladenko Soldo, mag.ing.aedif.	Pečat nadležnog tijela: M.P.	