

KUTJEVO

DETALJNI PLAN
UREĐENJA

"GOSPODARSKA ZONA"





UVJETI GRADNJE, PLAN PARCELACIJE

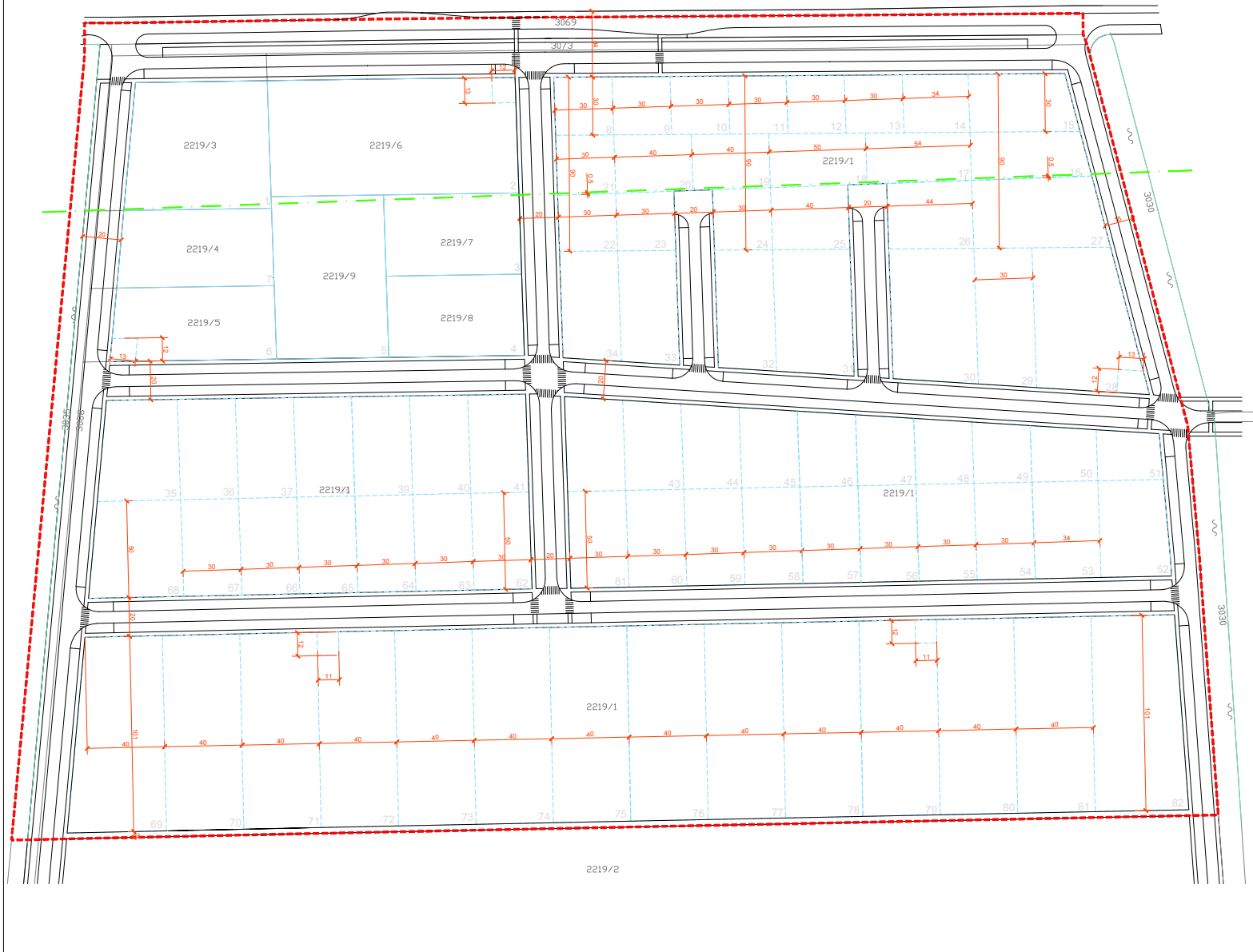
MJ 1:1000



Kartografski prikaz:

4A


-  OBUHVAT PROSTORNOG PLANA
-  POSTOJEĆA GRANICA GRADEVNE ČESTICE
-  PLANIRANA GRANICA GRADEVNE ČESTICE
-  OS POSTOJEĆEG PLINOVODA



Županija: **POŽEŠKO-SLAVONSKA ŽUPANIJA**
 Općina: **OPĆINA KUTJEVO**
 Naziv prostornog plana: **DETALJNI PLAN UREĐENJA "GOSPODARSKA ZONA" KUTJEVO**
 Naziv kartografskog prikaza: **UVJETI GRADNJE, PLAN PARCELACIJE**

Broj kartografskog prikaza: **4A** Mjerilo kartografskog prikaza: **1 : 1000**

Program mjera za unapređenje stanja u prostoru (uključeno gradnja):	Osoba predstavničkog tijela o donošenju plana (uključeno gradnja):
Javna rasprava (datum objave):	Javni uvid otkazan od:
Pečat tijela odgovornog za provođenje javne rasprave:	Odgovorna osoba za provođenje javne rasprave: (ime, prezime i potpis)
Suglasnost na plan prema članku ____ Zakona o prostornom uređenju ("Narodne novine" br. 30/94 i 68/98), broj suglasnosti klasa:	Datum:

Pravna osoba/tijelo koje je izradilo plan:	Pečat pravne osobe koja je izradila plan:	Odgovorna osoba: (ime, prezime i potpis)
 ZAVOD ZA PROSTORNO PLANIRANJE d.o.o. OSIJEK OSJEK, VILJAC PAJE KOLARICA SA TEL. 051 220 100 FAX 051 211 005 Koordinator plana: ZVONIMIR TUČAKOVIĆ dipl. ing. arh.	mr. sc. SONJA ČUPEC dipl. ing. arh. (ime, prezime i potpis)	

Slični tim u izradi plana:

1. ZVONIMIR TUČAKOVIĆ dipl. ing. arh.	4. MIRKO STRAHINIĆ dipl. ing. stol.
2. SANDRA MILAS dipl. ing. arh.	5. SANDRA HORVAT dipl. ing. arh.
3. VLAĐO SUDAR dipl. ing. grad.	6. BRANIMIR JEKVIĆ dipl. ing. grad.
4. VICA BUGARIĆ dipl. ing. grad.	7. BRANIMIR JEKVIĆ grad. teh. vis.
	8. ASIMIR BAŠIĆ grad. teh. vis.

Pečat predstavničkog tijela:	Predsjednik predstavničkog tijela: (ime, prezime i potpis)
Storajetnost ovog prostornog plana s Izvornikom ojerava: (ime, prezime i potpis)	Pečat nadležnog tijela: