

KUTJEVO

DETALJNI PLAN
UREĐENJA

"GOSPODARSKA ZONA"
PROMETNA, TELEKOMUNIKACIJSKA I
KOMUNALNA INFRASTRUKTURNA
MREŽA







Odvodnja otpadnih voda

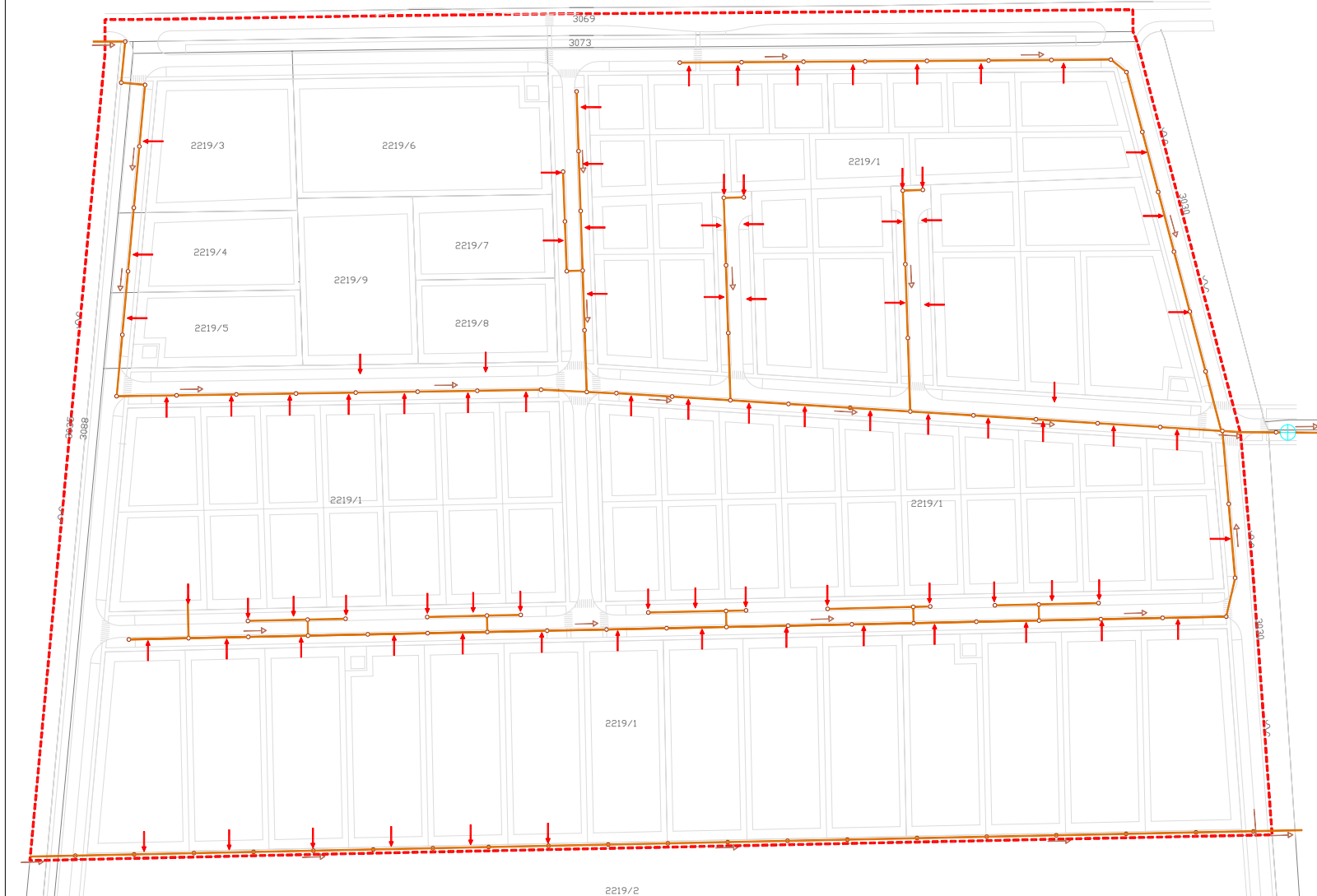
MJ 1:1000



Kartografski prikaz:

2d

-  OBUHVATA PROSTORNOG PLANA
-  PLANIRANI VOD FEKALNE ODVODNJE
-  REVIZIONO OKNO
-  SMJER ODVODNJE
-  CRPNA STANICA
-  PRIKLJUČAK KOMUNALNE INFRASTRUKTURE



Županija: POŽEŠKO-SLAVONSKA ŽUPANIJA		
Općina: OPĆINA KUTJEVO		
Naziv prostornog plana: DETALJNI PLAN UREĐENJA "GOSPODARSKA ZONA" KUTJEVO		
Naziv kartografskog prikaza: PROMETNA, TELEKOMUNIKACIJSKA I KOMUNALNA INFRASTRUKTURNA MREŽA Odvodnja otpadnih voda		
Broj kartografskog prikaza: 2d	Mjerilo kartografskog prikaza: 1 : 1000	
Program mjera za unapređenje stanja u prostoru (uključeno gradnja):	Osoba predstavničkog tijela o donošenju plana (uključeno gradnja):	
Javna rasprava (datum objave):	Javni uvid otklanjanje: do:	
Pečat tijela odgovornog za provođenje javne rasprave:	Odgovorna osoba za provođenje javne rasprave: (ime, prezime i potpis)	
Suglasnost na plan prema članku 10. Zakona o prostornom uređenju ("Narodne novine", br. 30/94 i 68/98), broj suglasnosti klasa: Datum:		
Pravna osoba/tijelo koje je izradilo plan:	Pečat pravne osobe koja je izradila plan:	Odgovorna osoba: mr. sc. SONJA ČUPEC dipl. ing. arh. (ime, prezime i potpis)
Slični tim u izradi plana: 1. ZVONIMIR TUCAKOVIĆ dipl. ing. arh. 2. SANDRA MILAS dipl. ing. arh. 3. VLADO SUDAR dipl. ing. građ. 4. IVICA BUGARIĆ dipl. ing. građ. 5. MIRKO STRAHINIĆ dipl. ing. stroj. 6. SANDRA HORVAT dipl. ing. arh. 7. BRANIMIR JEKROVIĆ građ. teh. vis. 8. AŠMIR BAŠIĆ građ. teh. vis.		
Pečat predstavničkog tijela: (ime, prezime i potpis)		Predsjednik predstavničkog tijela: Pečat nadležnog tijela.
Istovjetnost ovog prostornog plana s Izvornikom odjave: (ime, prezime i potpis)		